

(土地)

平成26年10月1日現在の本県の総面積は3,507km²で、全国の0.9%を占めており、都道府県別では41番目となっています。これを土地利用状況別に見ると、森林が全体の73.7%を占めています。

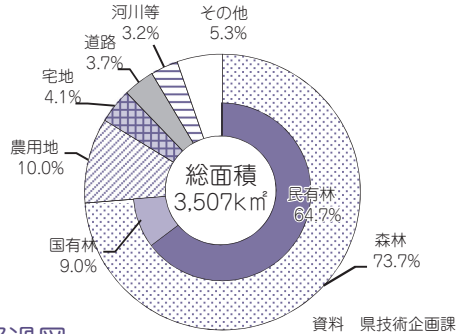
(気象)

平成26年の気象は、1月中旬までは山沿いで平年を上回る積雪もありましたが、その後は比較的暖かい日が続き春を迎えました。6月には平年より早く梅雨入りしたものの、まとまった雨が降る日は少なめでした。8月は日照不足と長雨で5年ぶりの低温となりました。秋には台風の接近などにより大雨がたびたびあり、12月は平年より厳しい冷え込みとなりました。

気象に関する主な指標

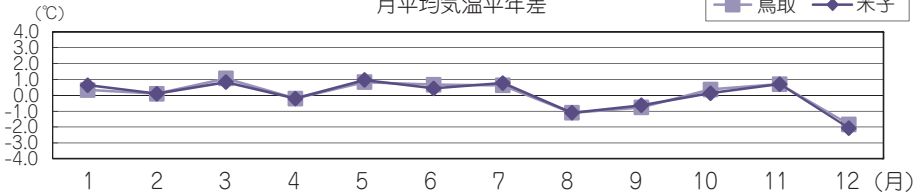
指標名	H26	平年
平均気温(鳥取市)	14.9℃	14.9℃
年間日照時間(鳥取市)	1,706.7時間	1,663.2時間
年間降水量(鳥取市)	1,890.0mm	1,914.0mm

土地利用現況 (平成25年)

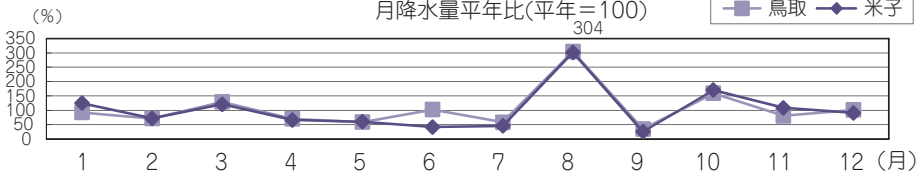


気象経過図

月平均気温平年差



月降水量平年比(平年=100)



※平年とは、30年間(1981~2010年)の平均値を用い、西暦年の1位の数字が1になる10年ごとに更新される。

鳥取・米子の気象

区分・年次	気温(℃)			降水量(mm)		日照時間(時間)	最深積雪(cm)	現象日数			
	平均	最高(極)	最低(極)	合計	最大日量			雪	霧	雷	
鳥取地方気象台	平成24年	14.9	37.7	-3.6	2,281.0	99.5	1,725.5	71	59	1	43
	25	15.5	37.1	-3.8	2,048.0	132.0	1,842.0	14	61	1	26
	26	14.9	37.8	-2.6	1,890.0	93.0	1,706.7	30	58	2	34
米子特別地域気象観測所	平成24年	15.2	37.0	-3.4	1,564.5	72.5	1,755.1	28	60	4	...
	25	15.6	36.9	-3.4	1,971.5	172.0	1,882.8	11	63	1	...
	26	15.1	38.0	-2.6	1,668.0	72.5	1,755.0	25	63	9	...

※最深積雪と現象日数(雪)は、前年10月より当年4月までの集計。

資料 気象庁「気象統計情報」