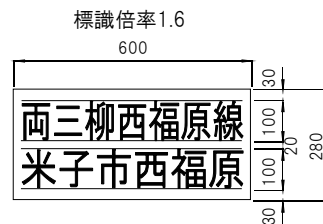
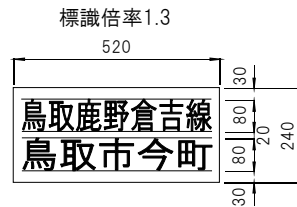
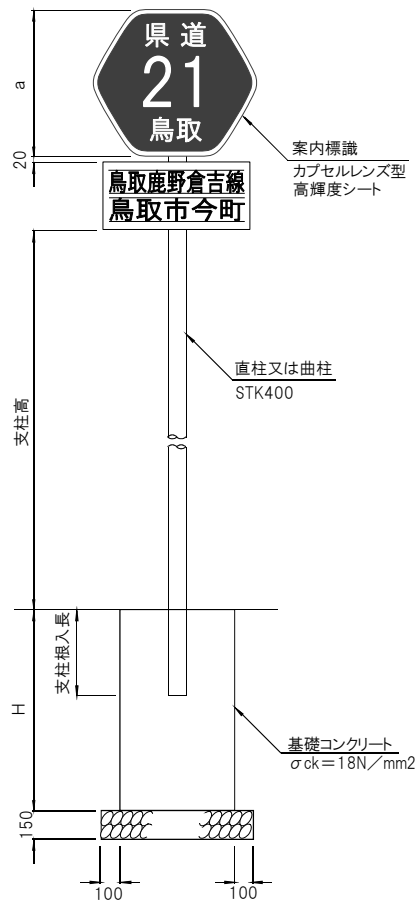
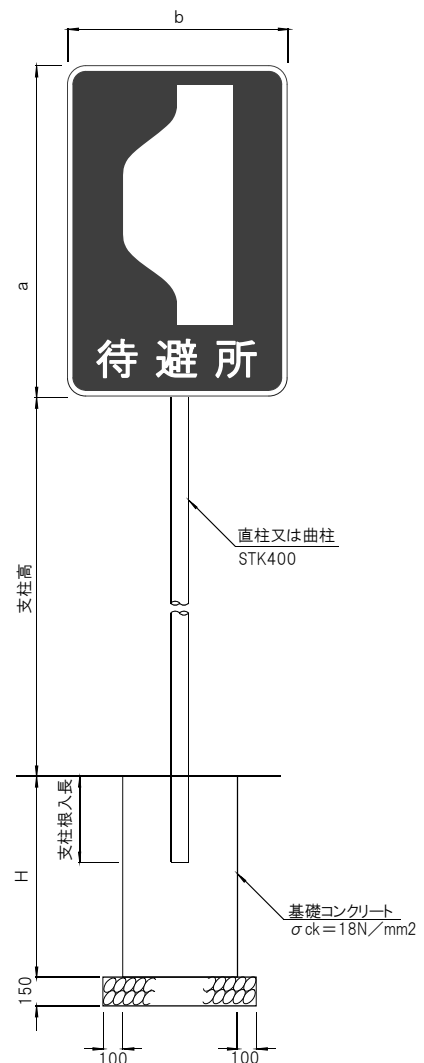


案内標識 IS

都道府県道番号(標識番号118の2-A)
地名(標識番号512)

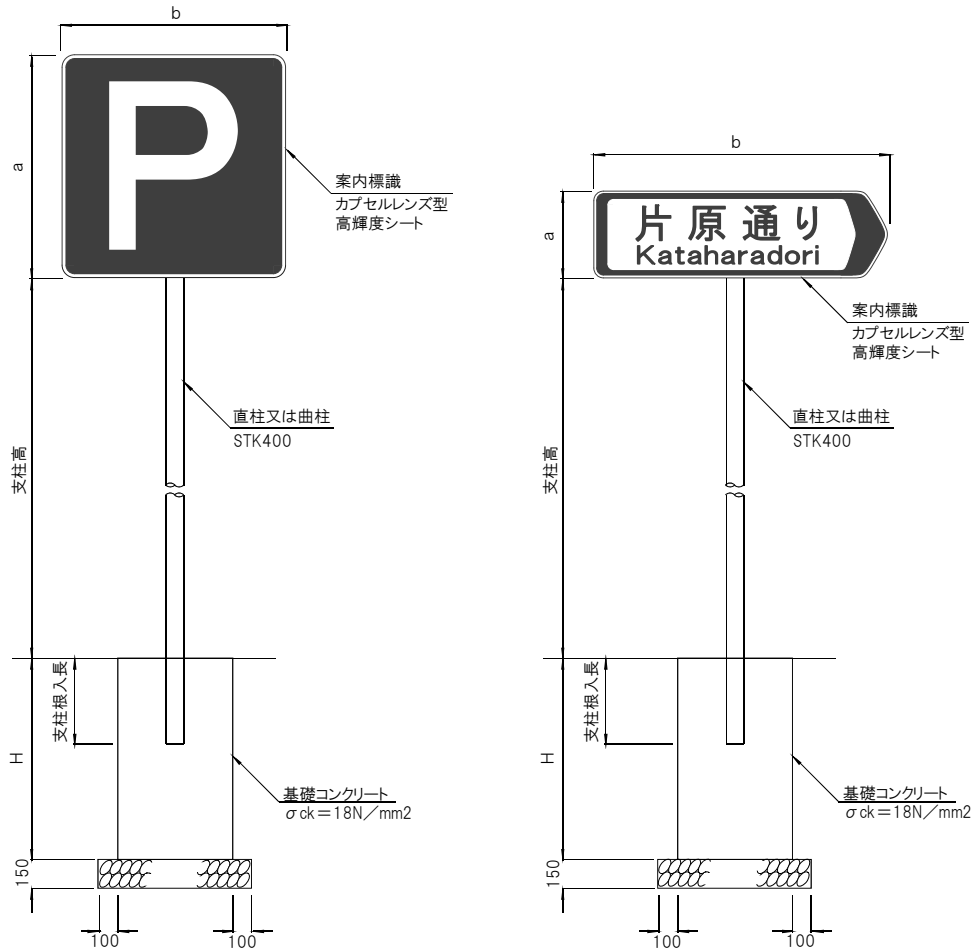


待避所(標識番号116の3)



駐車場(標識番号117-A)

道路の通称名(標識番号119-A)



注意事項

- 案内標識板の倍率は、4車線道路の場合は1.6倍とし、それ以外の場合は1.3倍とする。
- 案内標識板は、カプセルレンズ型(高輝度シート)を標準とする。
- 標識を歩道等(歩道、自転車道、自転車歩行者道をいう。以下同じ。)に設置する場合で、路上施設を設置するための帯状の部分がなく、かつ十分な歩道等の幅員を確保できない場合は、支柱高を2.5mとする。
- 寸法表の基礎形状は、方形、円形(スパイラルダクト)によらず適用できる。
- 保護路肩等に基礎を設置(基礎が法面からはみ出る)する場合は、実際の設置箇所に応じて安定計算を行い、断面が不足していないか確認すること。
- 基礎が舗装面に埋設される場合には、舗装部分の抵抗を考慮に入れ、基礎の高さを70%まで低減したH'としてよい。

寸法表

標識種別	標識倍率	支柱高 (mm)	寸法表											
			標識板及び支柱				基礎幅300mmの場合		基礎幅400mmの場合		基礎幅500mmの場合		基礎幅600mmの場合	
			a (mm)	b (mm)	支柱 外径×肉厚 (mm)	支柱 根入長 (mm)	H (mm)	H' (mm)	H (mm)	H' (mm)	H (mm)	H' (mm)	H (mm)	H' (mm)
県道番号 (118の2-A) 地名 (512)	1.3	2500	507		60.5×2.3	200	1100	800	1000	700	800	600	600	500
	1.6		624		76.3×2.8	200	1200	900	1000	700	900	700	700	500
	1.3	1800	507		60.5×2.3	200	900	700	800	600	600	500		
	1.6		624		76.3×2.8	200	1100	800	1000	700	800	600	600	500
待避所 (116の3)	1.3	2500	1170	780	101.6×3.2	200			1300	1000	1200	900	1000	700
	1.6		1440	960	101.6×4.2	300			1500	1100	1400	1000	1200	900
	1.3	1800	1170	780	76.3×2.8	200			1200	900	1100	800	900	700
	1.6		1440	960	89.1×3.2	300			1400	1000	1300	1000	1100	800
駐車場 (117-A)	1.3	2500	780	780	76.3×2.8	200	1200	900	1100	800	900	700	800	600
	1.6		960	960	89.1×3.2	200			1300	1000	1100	800	1000	700
	1.3	1800	780	780	76.3×2.8	200	1200	900	1000	700	900	700	700	500
	1.6		960	960	76.3×2.8	200			1200	900	1100	800	900	700
道路の通称名 (119-A)	1.3	2500	312	1040	60.5×2.3	200	1000	700	900	700	700	500	600	500
	1.6		384	1280	76.3×2.8	200	1200	900	1000	700	900	700	700	500
	1.3	1800	312	1040	60.5×2.3	200	900	700	800	600	600	500		
	1.6		384	1280	60.5×2.3	200	1100	800	1000	700	800	600	600	500