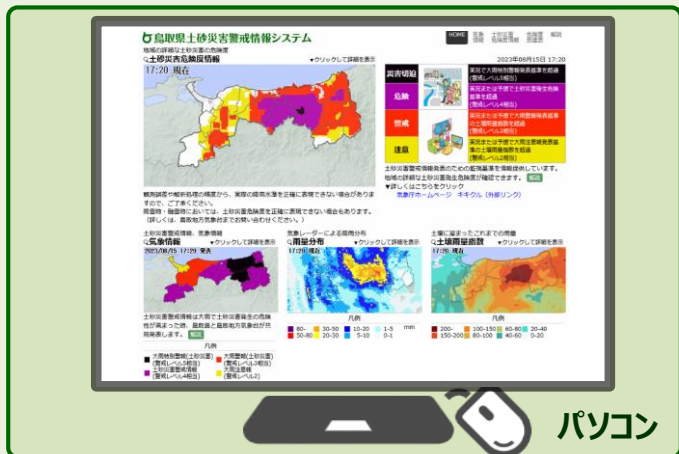


# 鳥取県土砂災害警戒情報システム



土砂災害警戒情報や土砂災害危険度情報、雨量情報を提供します。  
スマートフォンや携帯電話※、NHK地上デジタル放送から確認することができます。

【パソコン用URL】 <https://d-keikai.sabo-tottori.jp/>



パソコン



スマートフォン

携帯電話※

## NHK地上デジタル放送



お住まいの地域※の土砂災害危険度情報を表示  
※テレビに登録された情報をもとに選択されます

【スマートフォン用URL】

<https://d-keikai.sabo-tottori.jp/sp/>



【携帯電話※用URL】

<https://d-keikai.sabo-tottori.jp/mb/>



※携帯電話版は、令和6年2月頃にサービスを終了します。

## 土砂災害危険度の色と避難行動

危険度レベル	住民等の行動の例	警戒レベル	気象情報の目安
<b>災害切迫</b> 土砂災害発生の恐れ	過去の重大な土砂災害発生時に匹敵する極めて危険な状況です。 <b>直ちに身の安全を確保してください。</b>	5相当	大雨特別警報 (土砂災害)
<b>危険</b> 避難開始の目安	命に危険が及ぶ土砂災害がいつ発生してもおかしくない状況です。速やかに安全な場所への避難を開始し、 <b>全員が安全な場所への避難を完了してください。</b>	4相当	土砂災害 警戒情報
<b>警戒</b> 避難準備の目安	<b>高齢者等は安全な場所へ避難する。</b> <b>高齢者等以外の方も、普段の行動を見合わせ始めたり、自ら避難の準備・判断を行ってください。</b>	3相当	大雨警報
<b>注意</b> 今後の雨量に注意	ハザードマップ等により避難行動を確認すると共に、今後の情報や周囲の状況、雨の降り方に注意してください。	2相当	大雨注意報

警戒レベル4までに必ず避難!



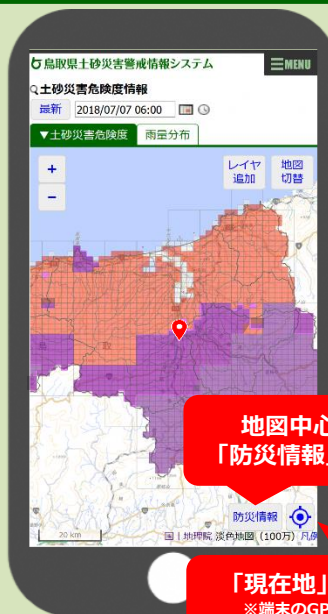
# 鳥取県土砂災害警戒情報システムで提供する情報

## 土砂災害警戒情報・土砂災害危険度情報

「土砂災害警戒情報」は、大雨による土砂災害発生の危険性が高まった時、鳥取県と鳥取地方気象台が共同発表する防災情報です。「土砂災害危険度情報」は、土砂災害警戒情報の内容を補足し、地域の詳細な土砂災害発生の危険度をお知らせする防災情報です。これらの情報はパソコンやスマートフォン、携帯電話※、テレビで確認することができます。状況を確認の上、早めの避難を心がけましょう。

※携帯電話版は、令和6年2月頃にサービスを終了します。

スマートフォンで  
現在地の防災情報  
を確認



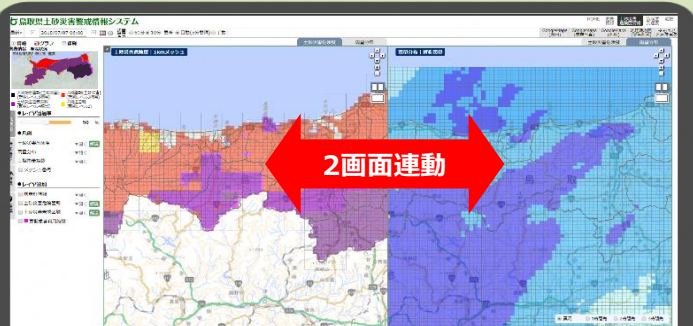
地図中心地の  
「防災情報」を表示

「現在地」を表示  
※端末のGPS機能を  
ONしておく必要があります



現在地の土砂災害に関する  
情報が確認できます

現在地の「**気象情報**」  
「**土砂災害危険度情報**」  
「**警戒区域の有無**」  
などが確認できます！



2画面連動

土砂災害の危険度分布、降雨状況を地図で表示  
今危ない地域、これから危なくなる地域を確認できます

パソコンで  
地図を2画面で  
見比べながら確認



## システム利用にあたっての留意事項

- 土砂災害危険度情報は、鳥取県の観測雨量・レーダーアメダス解析雨量から、現在及び今後の降雨分布を一定の条件に基づき算出・表示しているものです。観測誤差や解析処理の精度限界から実際の降雨状況を正確に表現できない場合があります。
- 土砂災害警戒情報が発表されていなくても、土砂災害が発生する場合があります。気象情報、降雨状況、溪流や斜面の状況に注意し、異常を感じたら早目の避難を心がけてください。
- 本サービスは無料でご利用いただけますが、利用に必要な通信料金は利用者の負担になります。データ量が多いため、定額プランを利用されていない場合は、通信料金にご注意ください。

 鳥取県土整備部治山砂防課 〒680-8570 鳥取市東町1丁目220

TEL : (0857)26-7819 FAX : (0857)26-8130 E-Mail : chisansabou@pref.tottori.lg.jp

令和5年9月作成