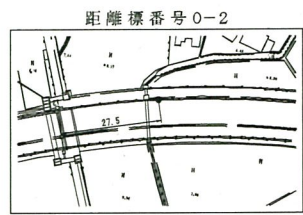
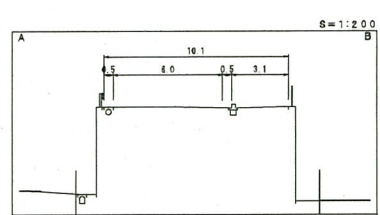


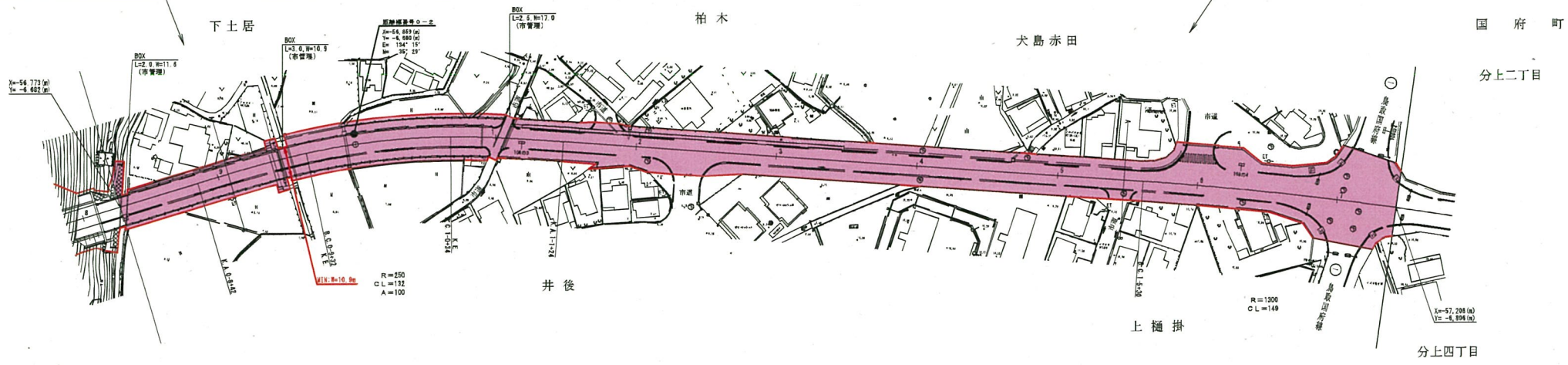
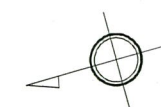
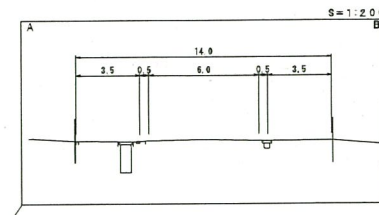
道 路 台 帳 付 図

鳥 取 県

調整年月 平成28年3月 図面縮尺 1:1000 路線コード 22-247 道路種別 一般県道 路線名 卯垣正蓮寺線 区間 0-9~0-2-7 図面番号 8-2



設計区分 44交通 設計2025年  
 橋 梁 再生型強度アラス L=50m  
 上層路盤 M-40 L=150m  
 下層路盤 RC-40 L=350m  
 設計区間 0+0+0 ~ 0+2+7+0+0  
 施工年度 平成27年度



L=934m W=10.9m~45.7m

平成25年度 道路改良工事 L=934m

車道幅員	W=6.0
路面種別	A
縦断勾配	3.9%
距離程	0+00 0+20

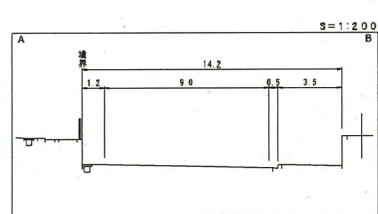
有限会社  
アトラス

この図面は、建設省国土院の承認を得て、建設省の測量データに基づき作成されたものである。(測量番号) 昭64年 中込第44号

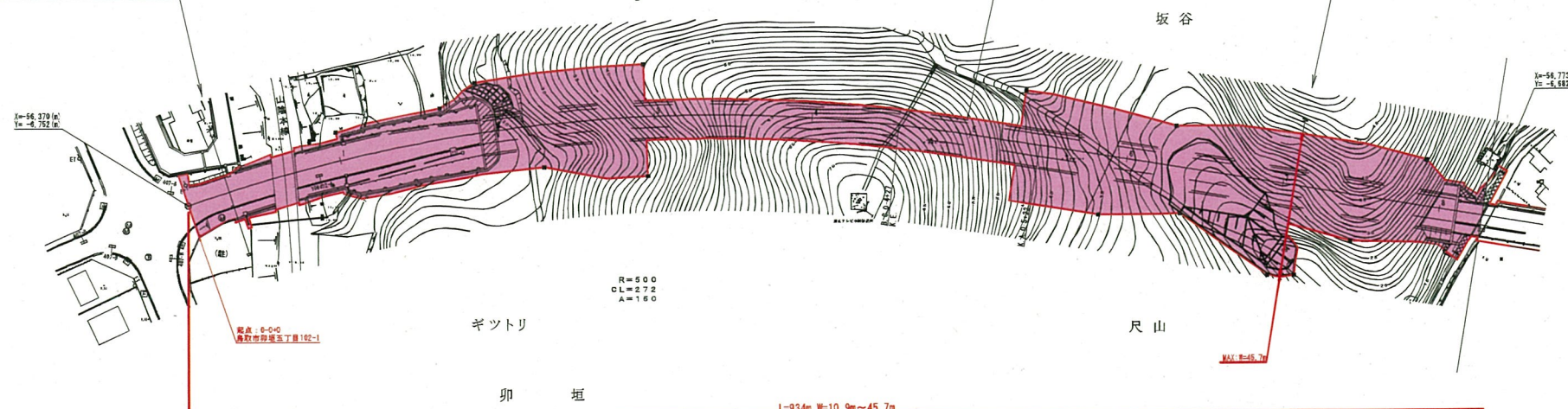
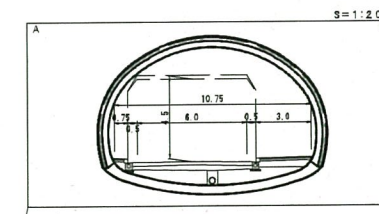
道 路 台 帳 付 図

鳥 取 県

調整年月 平成28年3月 図面縮尺 1:1000 路線コード 22-247 道路種別 一般県道 路線名 卯垣正蓮寺線 区間 0-0~0-8 図面番号 8-1



設計区分 44交通 設計2025年  
 橋 梁 再生型強度アラス L=50m  
 上層路盤 M-40 L=160m  
 下層路盤 RC-40 L=350m  
 設計区間 0+0+0 ~ 1+0+0+0  
 施工年度 平成27年度



L=934m W=10.9m~45.7m

平成25年度 道路改良工事 L=934m

車道幅員	W=6.0
路面種別	A
縦断勾配	2.9%
距離程	0+00 0+80

有限会社  
アトラス

この図面は、建設省国土院の承認を得て、建設省の測量データに基づき作成されたものである。(測量番号) 昭64年 中込第44号