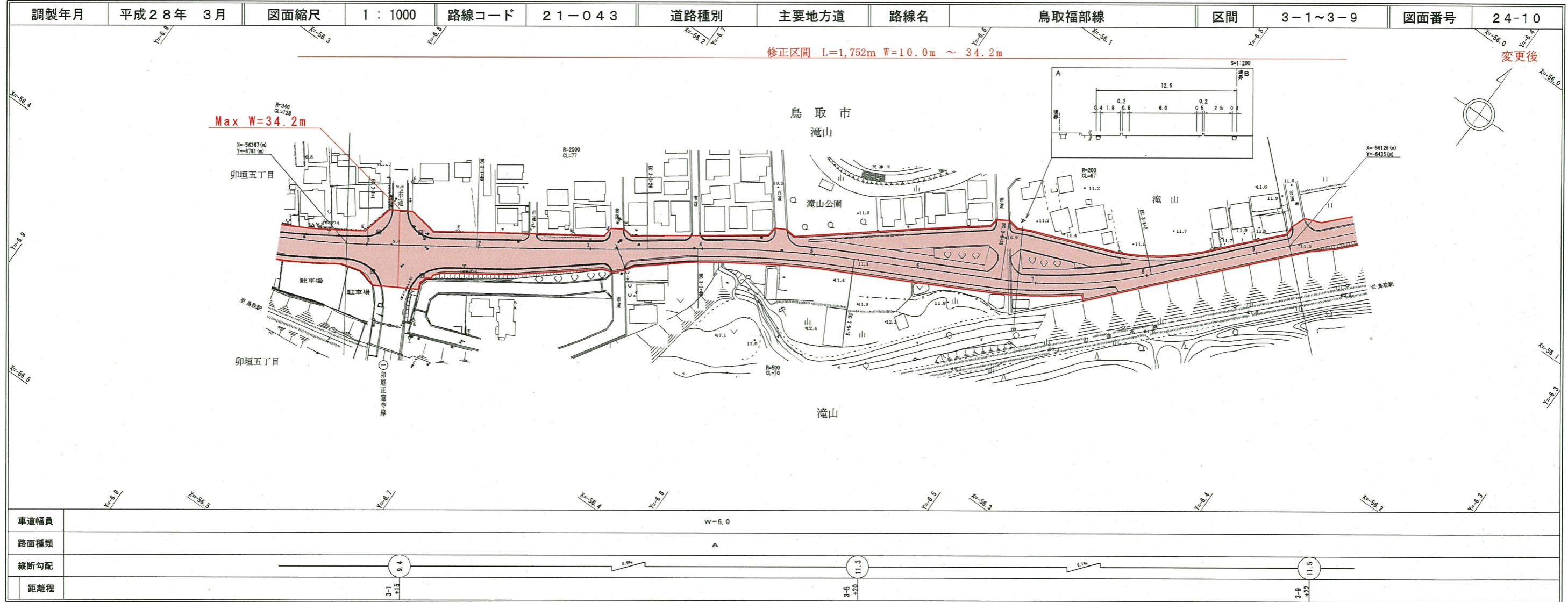


道路台帳付図

鳥取県



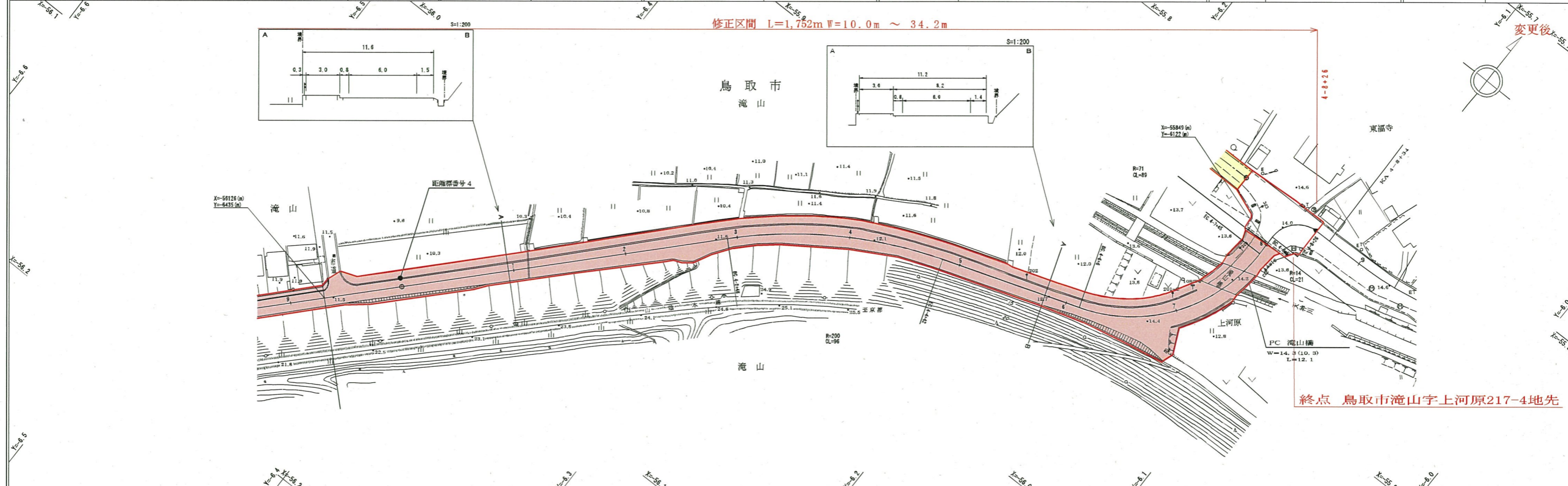
株式会社ジーアイシー

この地図は、建設省国土院院長の承認を得て、同院保管の測量簿及び測量成果を使用して図画したものである。(承認番号) 昭59、中公第130号

道 路 台 帳 付 図

鳥取県

調製年月	平成28年 3月	図面縮尺	1 : 1000	路線コード	21-043	道路種別	主要地方道	路線名	鳥取福部線	区間	0-3-9~0-4-8	図面番号	24-11
------	----------	------	----------	-------	--------	------	-------	-----	-------	----	-------------	------	-------



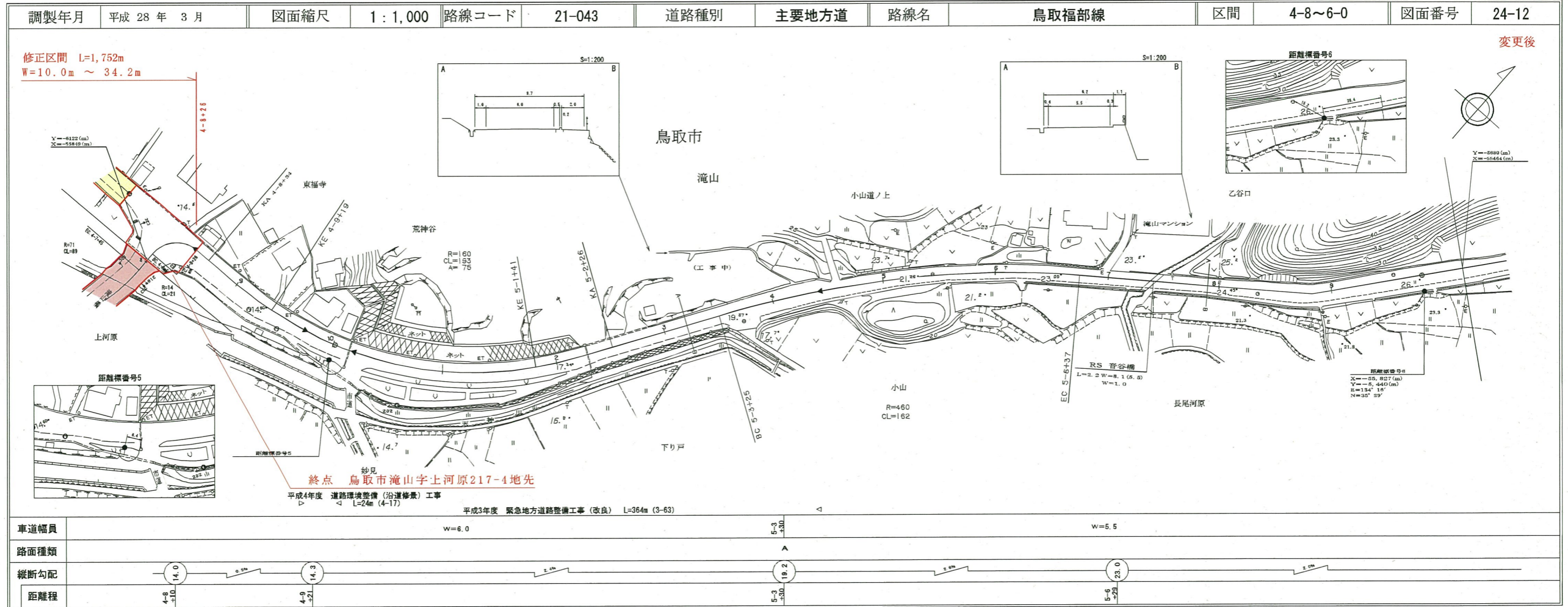
車道幅員													
路面種類													
縦断勾配													
距離程	3-9	4-1	4-5	4-6	4-8								

株式会社シーアイシー

この地図は、建設省国土院院長の承認を得て、同院保管の測量標及び測量成果を使用し作成したものである。(承認番号) 昭59、中公第150号

道 路 台 帳 付 図

鳥 取 県



株式会社ジーアイシー

この図面は、地籍図等土地関係図の基図を待て、同図等との測量値及び測量式等を
採用して製図したものである。(測量番号) 規程? 中公文 77号