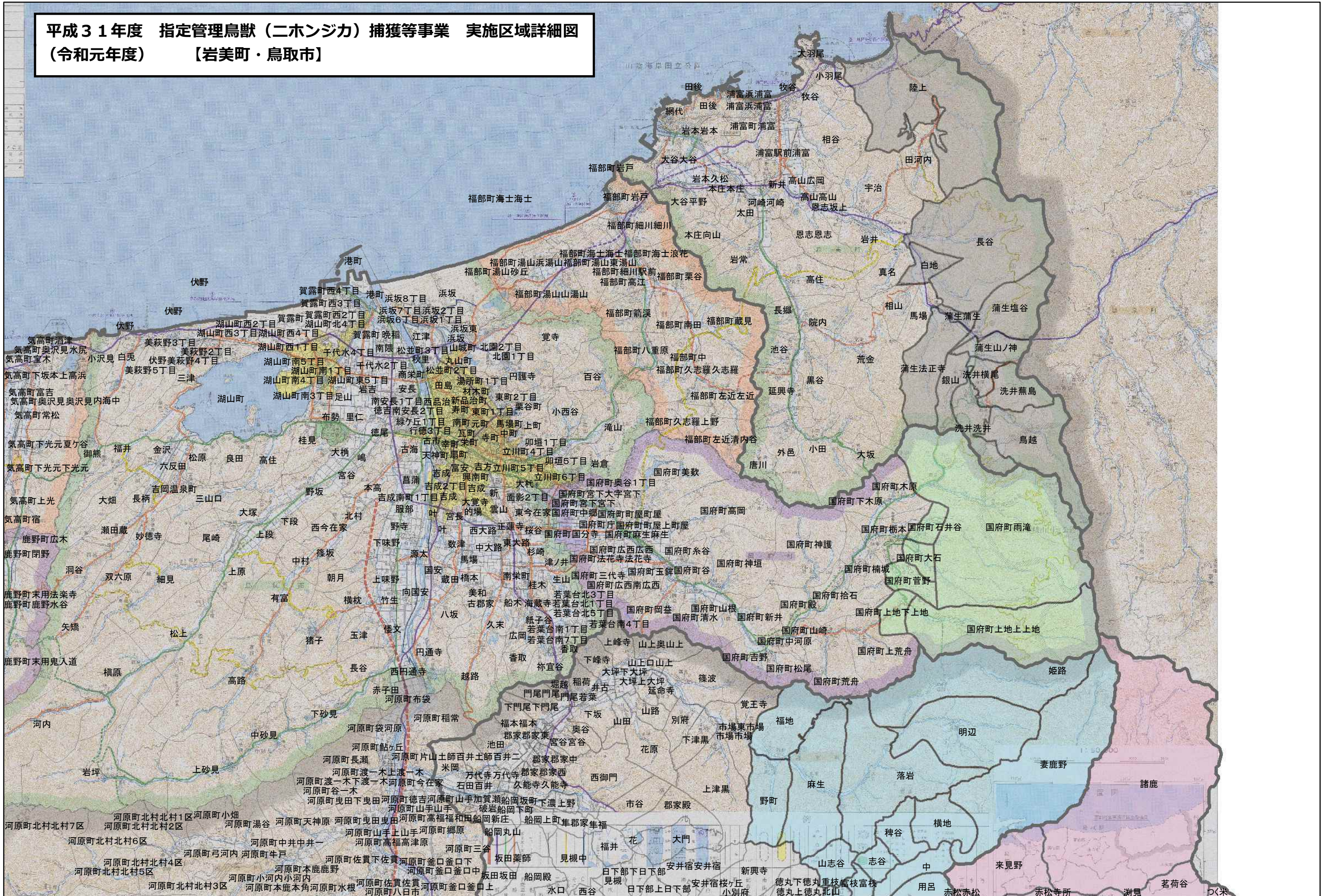
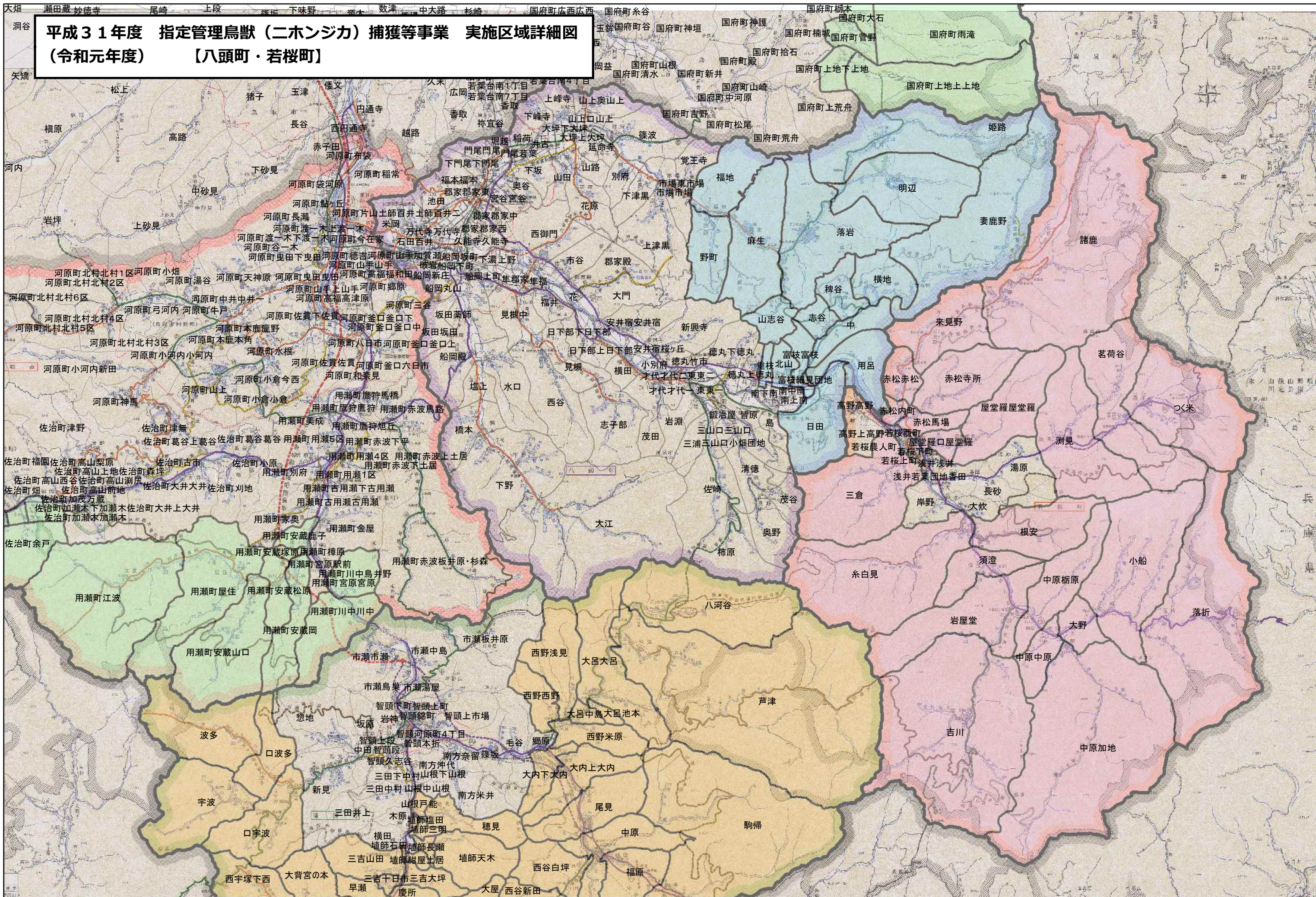


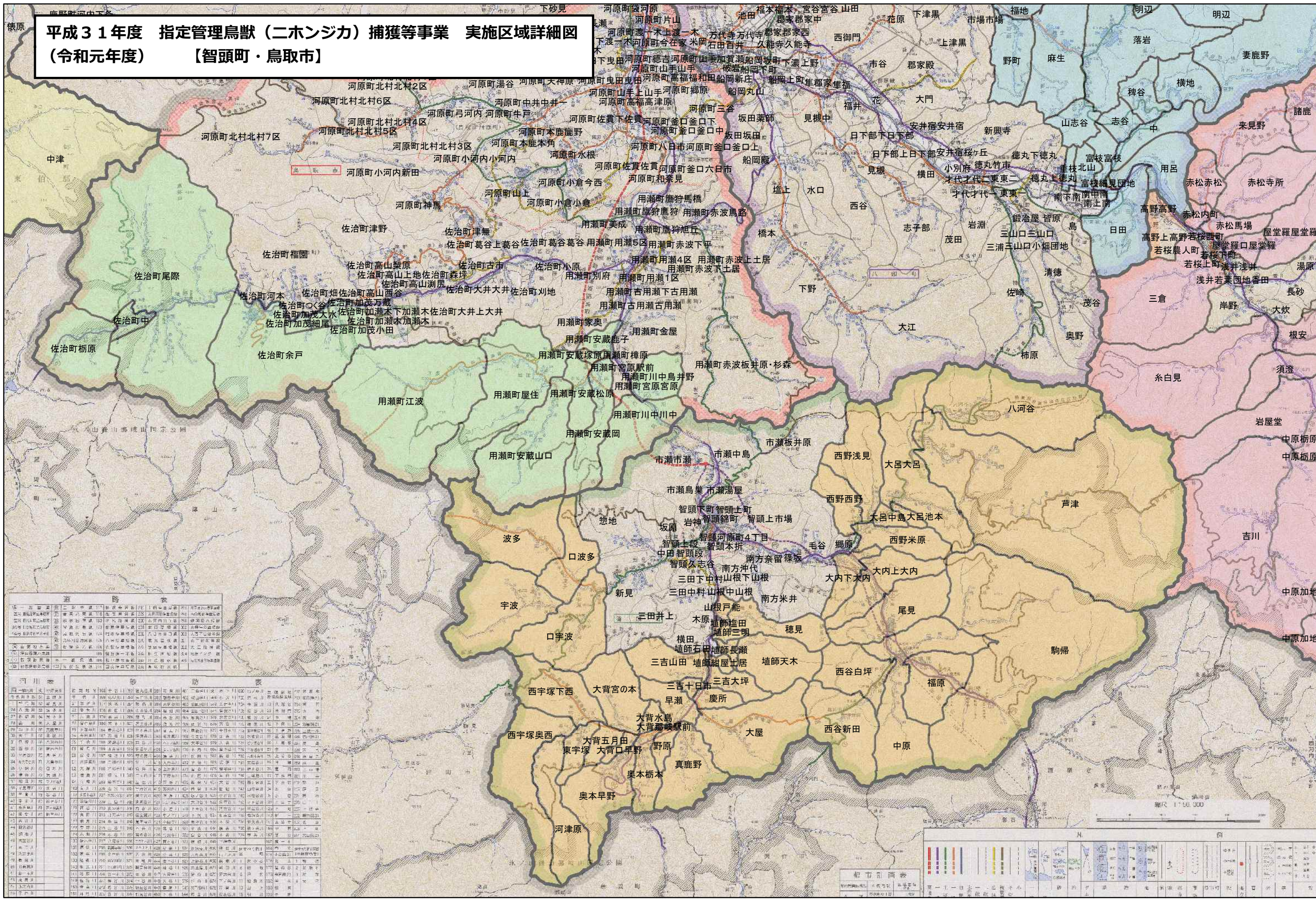
平成31年度 指定管理鳥獣（ニホンジカ）捕獲等事業 実施区域詳細図
（令和元年度） 【岩美町・鳥取市】



平成31年度 指定管理鳥獣（ニホンジカ）捕獲等事業 実施区域詳細図
（令和元年度） 【八頭町・若桜町】



平成31年度 指定管理鳥獣（ニホンジカ）捕獲等事業 実施区域詳細図 （令和元年度） 【智頭町・鳥取市】



区間	距離	幅員	種別	備考
1 鳥取市 東山町 西山町	1.2	12	市道	
2 鳥取市 西山町 北山町	1.5	12	市道	
3 鳥取市 北山町 南山町	1.8	12	市道	
4 鳥取市 南山町 東山町	2.1	12	市道	
5 鳥取市 東山町 西山町	2.4	12	市道	
6 鳥取市 西山町 北山町	2.7	12	市道	
7 鳥取市 北山町 南山町	3.0	12	市道	
8 鳥取市 南山町 東山町	3.3	12	市道	
9 鳥取市 東山町 西山町	3.6	12	市道	
10 鳥取市 西山町 北山町	3.9	12	市道	
11 鳥取市 北山町 南山町	4.2	12	市道	
12 鳥取市 南山町 東山町	4.5	12	市道	
13 鳥取市 東山町 西山町	4.8	12	市道	
14 鳥取市 西山町 北山町	5.1	12	市道	
15 鳥取市 北山町 南山町	5.4	12	市道	
16 鳥取市 南山町 東山町	5.7	12	市道	
17 鳥取市 東山町 西山町	6.0	12	市道	
18 鳥取市 西山町 北山町	6.3	12	市道	
19 鳥取市 北山町 南山町	6.6	12	市道	
20 鳥取市 南山町 東山町	6.9	12	市道	
21 鳥取市 東山町 西山町	7.2	12	市道	
22 鳥取市 西山町 北山町	7.5	12	市道	
23 鳥取市 北山町 南山町	7.8	12	市道	
24 鳥取市 南山町 東山町	8.1	12	市道	
25 鳥取市 東山町 西山町	8.4	12	市道	
26 鳥取市 西山町 北山町	8.7	12	市道	
27 鳥取市 北山町 南山町	9.0	12	市道	
28 鳥取市 南山町 東山町	9.3	12	市道	
29 鳥取市 東山町 西山町	9.6	12	市道	
30 鳥取市 西山町 北山町	9.9	12	市道	
31 鳥取市 北山町 南山町	10.2	12	市道	
32 鳥取市 南山町 東山町	10.5	12	市道	
33 鳥取市 東山町 西山町	10.8	12	市道	
34 鳥取市 西山町 北山町	11.1	12	市道	
35 鳥取市 北山町 南山町	11.4	12	市道	
36 鳥取市 南山町 東山町	11.7	12	市道	
37 鳥取市 東山町 西山町	12.0	12	市道	
38 鳥取市 西山町 北山町	12.3	12	市道	
39 鳥取市 北山町 南山町	12.6	12	市道	
40 鳥取市 南山町 東山町	12.9	12	市道	
41 鳥取市 東山町 西山町	13.2	12	市道	
42 鳥取市 西山町 北山町	13.5	12	市道	
43 鳥取市 北山町 南山町	13.8	12	市道	
44 鳥取市 南山町 東山町	14.1	12	市道	
45 鳥取市 東山町 西山町	14.4	12	市道	
46 鳥取市 西山町 北山町	14.7	12	市道	
47 鳥取市 北山町 南山町	15.0	12	市道	
48 鳥取市 南山町 東山町	15.3	12	市道	
49 鳥取市 東山町 西山町	15.6	12	市道	
50 鳥取市 西山町 北山町	15.9	12	市道	
51 鳥取市 北山町 南山町	16.2	12	市道	
52 鳥取市 南山町 東山町	16.5	12	市道	
53 鳥取市 東山町 西山町	16.8	12	市道	
54 鳥取市 西山町 北山町	17.1	12	市道	
55 鳥取市 北山町 南山町	17.4	12	市道	
56 鳥取市 南山町 東山町	17.7	12	市道	
57 鳥取市 東山町 西山町	18.0	12	市道	
58 鳥取市 西山町 北山町	18.3	12	市道	
59 鳥取市 北山町 南山町	18.6	12	市道	
60 鳥取市 南山町 東山町	18.9	12	市道	
61 鳥取市 東山町 西山町	19.2	12	市道	
62 鳥取市 西山町 北山町	19.5	12	市道	
63 鳥取市 北山町 南山町	19.8	12	市道	
64 鳥取市 南山町 東山町	20.1	12	市道	
65 鳥取市 東山町 西山町	20.4	12	市道	
66 鳥取市 西山町 北山町	20.7	12	市道	
67 鳥取市 北山町 南山町	21.0	12	市道	
68 鳥取市 南山町 東山町	21.3	12	市道	
69 鳥取市 東山町 西山町	21.6	12	市道	
70 鳥取市 西山町 北山町	21.9	12	市道	
71 鳥取市 北山町 南山町	22.2	12	市道	
72 鳥取市 南山町 東山町	22.5	12	市道	
73 鳥取市 東山町 西山町	22.8	12	市道	
74 鳥取市 西山町 北山町	23.1	12	市道	
75 鳥取市 北山町 南山町	23.4	12	市道	
76 鳥取市 南山町 東山町	23.7	12	市道	
77 鳥取市 東山町 西山町	24.0	12	市道	
78 鳥取市 西山町 北山町	24.3	12	市道	
79 鳥取市 北山町 南山町	24.6	12	市道	
80 鳥取市 南山町 東山町	24.9	12	市道	
81 鳥取市 東山町 西山町	25.2	12	市道	
82 鳥取市 西山町 北山町	25.5	12	市道	
83 鳥取市 北山町 南山町	25.8	12	市道	
84 鳥取市 南山町 東山町	26.1	12	市道	
85 鳥取市 東山町 西山町	26.4	12	市道	
86 鳥取市 西山町 北山町	26.7	12	市道	
87 鳥取市 北山町 南山町	27.0	12	市道	
88 鳥取市 南山町 東山町	27.3	12	市道	
89 鳥取市 東山町 西山町	27.6	12	市道	
90 鳥取市 西山町 北山町	27.9	12	市道	
91 鳥取市 北山町 南山町	28.2	12	市道	
92 鳥取市 南山町 東山町	28.5	12	市道	
93 鳥取市 東山町 西山町	28.8	12	市道	
94 鳥取市 西山町 北山町	29.1	12	市道	
95 鳥取市 北山町 南山町	29.4	12	市道	
96 鳥取市 南山町 東山町	29.7	12	市道	
97 鳥取市 東山町 西山町	30.0	12	市道	
98 鳥取市 西山町 北山町	30.3	12	市道	
99 鳥取市 北山町 南山町	30.6	12	市道	
100 鳥取市 南山町 東山町	30.9	12	市道	

河川名	延長	流域面積	平均流量	備考
1 鳥取川	10.5	1,200	100	
2 大井川	8.2	900	80	
3 小井川	6.1	650	60	
4 三井川	5.3	550	50	
5 四井川	4.7	480	45	
6 五井川	4.2	420	40	
7 六井川	3.8	380	35	
8 七井川	3.5	350	32	
9 八井川	3.2	320	30	
10 九井川	3.0	300	28	
11 十井川	2.8	280	26	
12 十一井川	2.6	260	24	
13 十二井川	2.4	240	22	
14 十三井川	2.2	220	20	
15 十四井川	2.1	210	19	
16 十五井川	2.0	200	18	
17 十六井川	1.9	190	17	
18 十七井川	1.8	180	16	
19 十八井川	1.7	170	15	
20 十九井川	1.6	160	14	
21 二十井川	1.5	150	13	
22 二十一井川	1.4	140	12	
23 二十二井川	1.3	130	11	
24 二十三井川	1.2	120	10	
25 二十四井川	1.1	110	9	
26 二十五井川	1.0	100	8	
27 二十六井川	0.9	90	7	
28 二十七井川	0.8	80	6	
29 二十八井川	0.7	70	5	
30 二十九井川	0.6	60	4	
31 三十井川	0.5	50	3	
32 三十一井川	0.4	40	2	
33 三十二井川	0.3	30	1	
34 三十三井川	0.2	20	0	
35 三十四井川	0.1	10	0	

縮尺 1:100,000

北

記号説明表

● 指定管理鳥獣捕獲等事業実施区域

○ 指定管理鳥獣捕獲等事業実施区域外

■ 市界

□ 町界

▲ 村界

△ 大字界

▽ 郡界

◇ 県界

○ 国界

● 指定管理鳥獣捕獲等事業実施区域

○ 指定管理鳥獣捕獲等事業実施区域外

■ 市界

□ 町界

▲ 村界

△ 大字界

▽ 郡界

◇ 県界

○ 国界