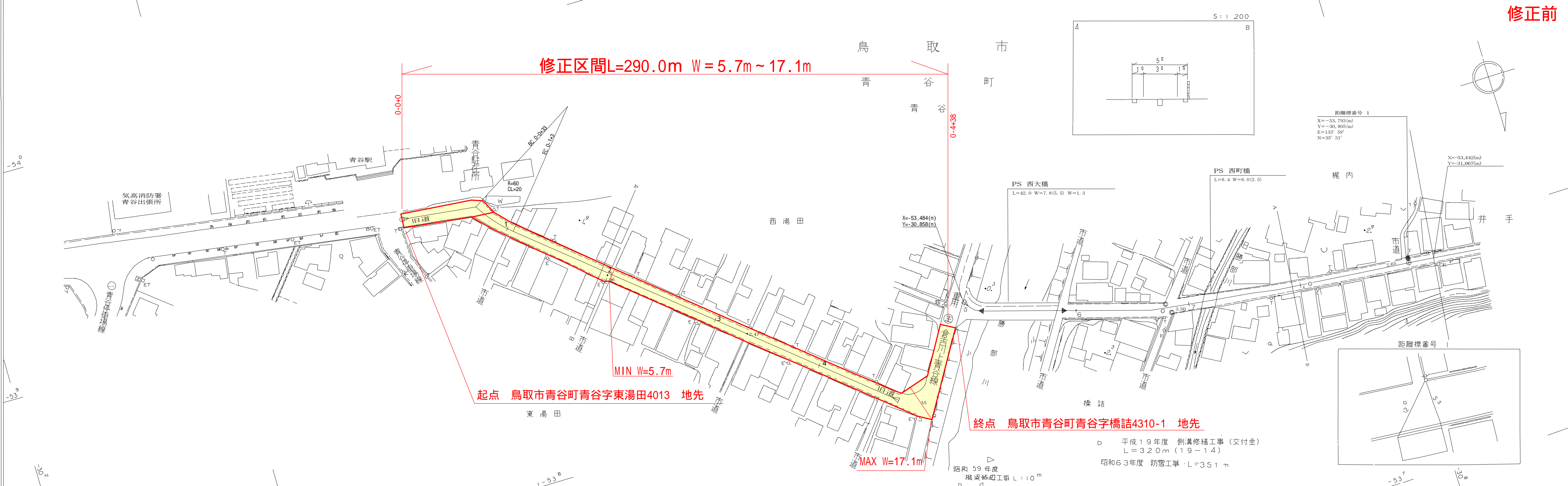


道 路 台 帳 平 面 図

鳥 取 県

調製年月	平成20年3月	図面縮尺	1/1,000	路線コード	22-274	道路種別	一般県道	路線名	青谷停車場井手線	区間	0-0 ~ 0-8	図面番号	6-4
------	---------	------	---------	-------	--------	------	------	-----	----------	----	-----------	------	-----



修正前

車道幅員	0-4 +49	(現道)	w=5.5	0-5 +42	w=2.5
路面種類	0-4 +49	0-4 +49		0-5 +42	
縦断勾配	0-4 +49	0-4 +49	1.4%	0-5 +42	0-6 +47
距離程	0-4 +49	0-4 +49		0-5 +42	0-6 +47

平成19年度 側溝修繕工事 (交付金)
 L=320m (19-14)
 昭和59年度 橋梁修繕工事 L=10m
 昭和63年度 防雪工事 L=351m

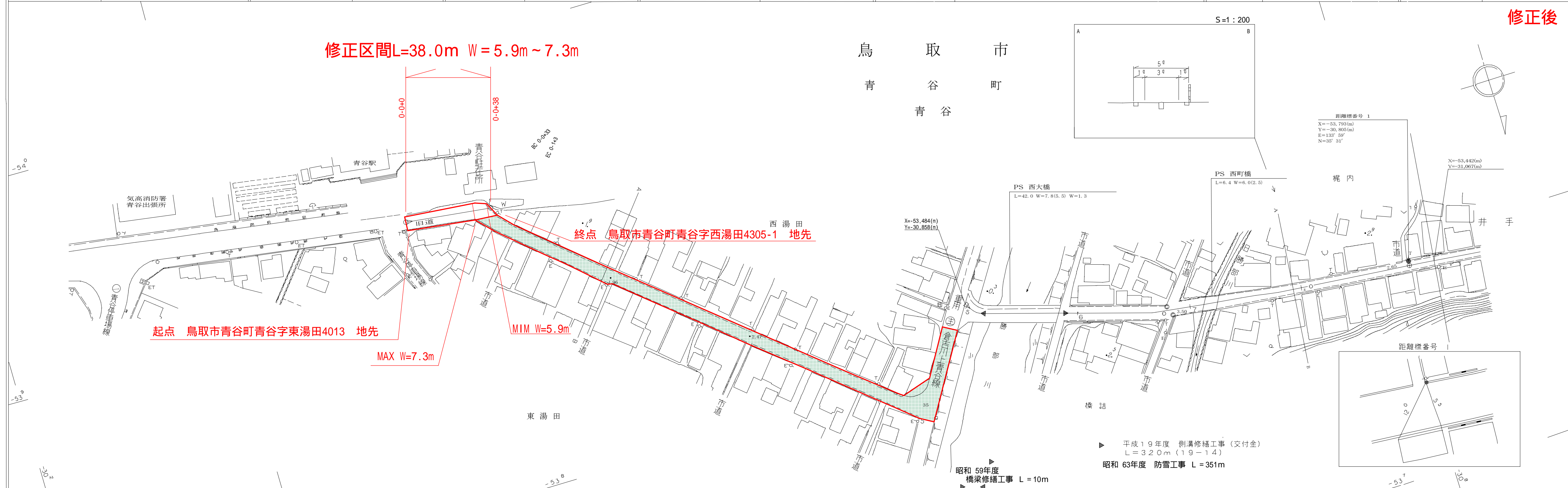
株式会社 関光コンサルタンツ

この地図は、建設省土地院の承認を得て、関係所の測量及び測口成果を使用して作成したものである。 (図面番号) 昭53 中公第 77号

道 路 台 帳 付 図

鳥 取 県

調整年月	平成 28年 3月	図面縮尺	1:1,000	路線コード	22-274	道路種別	一般県道	路線名	青谷停車場井手線	区間	0-0~0-8	図面番号	6-4
------	-----------	------	---------	-------	--------	------	------	-----	----------	----	---------	------	-----



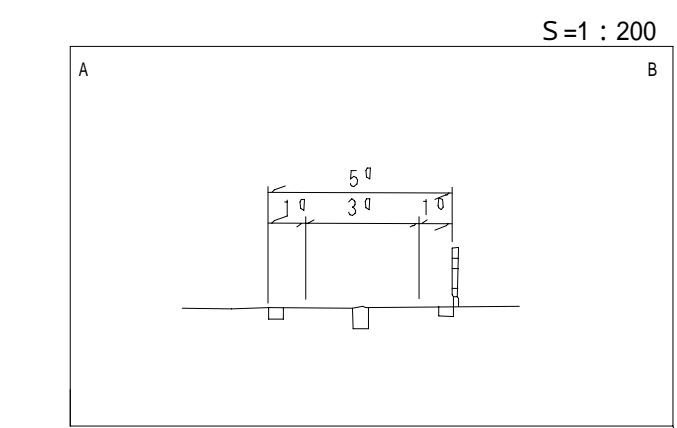
修正区間L=38.0m W=5.9m~7.3m

起点 鳥取市青谷町青谷字東湯田4013 地先

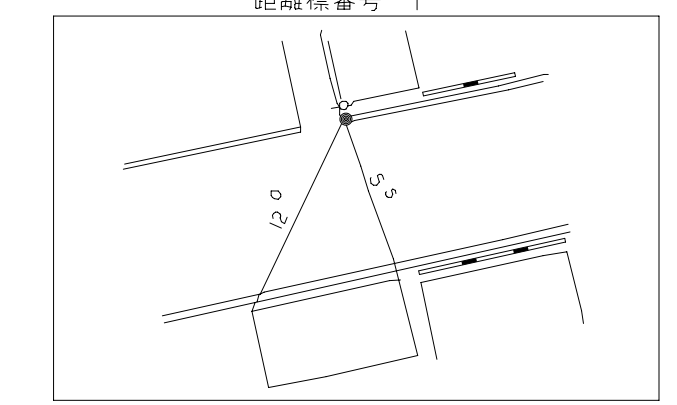
終点 鳥取市青谷町青谷字西湯田4305-1 地先

MIM W=5.9m

MAX W=7.3m



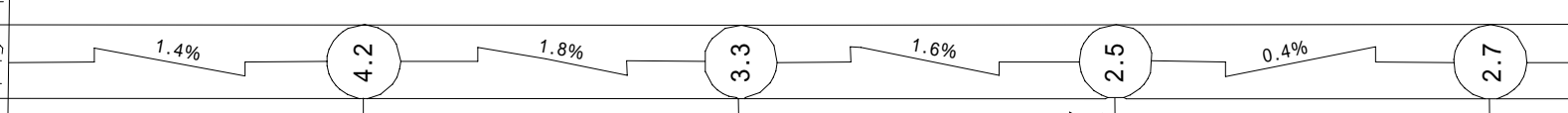
距離標番号 1
X=-53,793(m)
Y=-30,805(m)
E=133° 59'
N=35° 31'



平成19年度 側溝修繕工事 (交付金)
L=320m (19-14)
昭和63年度 防雪工事 L=351m

昭和59年度
橋梁修繕工事 L=10m

車道幅員	0-0	(旧道) W=2.5	0-0 +38	0-4 +49	(現道)	W=5.5	0-5 +42	W=2.5
路面種類	0-0		0-0 +38	0-4 +49				
縦断勾配	0-0		0-0 +38	0-4 +49				
距離程	0-0		0-0 +38	0-4 +49			0-5 +42	0-6 +47



株式会社シーアイシー

この地図は、建設省国土地理院長の承認を得て、同院所管の測量表及び測量成果を使用して調製したものである。(承認番号) 昭63 中公第 77号