



步道守護與手護~台灣千里步道運動

台灣千里步道協會

千里步道運動的十年耕耘

「千里步道」是一項致力於保護台灣山海風光的公民參與運動。2006年正式啟動，迄今已屆滿十週年。透過跨縣市/領域的串連與合作，提供一條可安全步行、單騎，保有自然人文之美的環島綠色路網。





協助推動生態旅遊、促進在地小民經濟；
倡議低碳的綠色交通、保障步行者的路權；
進行環境與景觀保護，推動國家綠道與綠網的建置；

我們相信：美麗的山川/地景/人文/在地故事...



只要親近/認識她，你就會珍惜/守護她...





2010年7月我們正式公布了山線與海線，總長約3,000公里的台灣千里步道環島路網主幹道。



2010~步道守護與路網活化

路網串連完成後，千里步道運動進入第二階段工作：步道守護與綠網活化。透過南北示範區、自然體驗、工作假期、生態旅遊等方式，讓更多人接觸自然與社區，並意識到人與環境的關係。



另一方面，則以工作假期的方式，導入生態旅遊的培力模式，透過**手作步道**，為社區帶來在地經濟，同時也達成文化傳承與環境守護的目的。





向陽嘉明湖國家步道 | 沖蝕溝土石回填、鋪面整理 2014.11






2014〈6月第一個週末〉台灣步道日元年啟動

步道新願景：
天然步道零損失
水泥步道零成長

2012~2014從鋪面調查到台灣步道日的倡議



<http://www.tmitrail.org.tw/website/?s=%E6%AD%A5%E9%81%93%E6%97%A5&submit=%E9%80%81%E5%87%BA>

同時，將這些串聯與走讀過程，編撰成書...



2008.10.出版
 開卷年度好書
 入圍金鼎獎



2007.11.出版
 千里步道第一
 本書



2012.8.出版
 開卷好書。
 首屆綠芽獎佳作

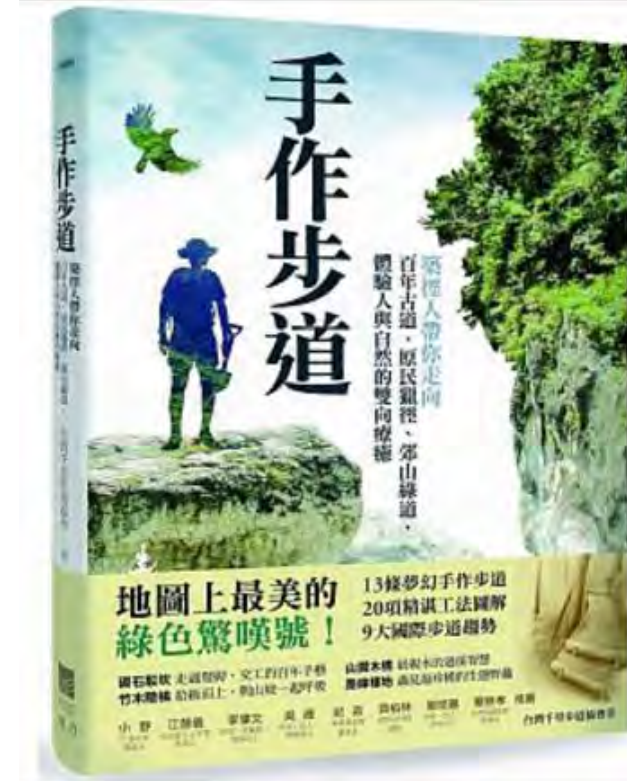
2011.7.出版開卷
 年度好書入圍金
 鼎獎。首屆綠芽
 獎首獎



2013.出版



2015.9出版。行人出版社。為「地圖上最美的問號」重新出版



2016.8月4日出版

2014.7月出版。介紹18條大台北自然步道



2011年起，每年出版一份台灣守護地圖。上圖為2016年千里十周年紀念版地圖 14

第二個十年：一個關於土地和 文化記憶的美麗願景



促成台灣淡蘭長距離步道路網的串聯和守護



淡蘭路網上有珍貴的台灣農村 文化地景..



呈現在地智慧的砌石工藝...




先民曾走過的足跡和故事...



照片出處：愛在臺灣--馬偕博士影像紀念輯/國立臺灣博物館



淡蘭古道- 馬偕之路

A photograph of a forest path. Two hikers with backpacks are walking away from the camera on a stone-paved path. The path is surrounded by dense green foliage and trees. The scene is brightly lit, suggesting a sunny day. The text '千里之行，始於足下' and '謝謝大家！' is overlaid on the right side of the image.

千里之行，始於足下
謝謝大家！