

平成27年2月1日調査

2015年農林業センサス
結果報告書

鳥取県

目 次

ご利用にあたって	1
用語の解説	2
第 1 調査結果の概要	
1 農林業経営体	16
2 農業経営体	16
3 林業経営体	20
4 総農家数及び土地持ち非農家数	20
5 販売農家	21
6 耕作放棄地	22
第 2 市町村別統計表	
I 農林業経営体編	
1 農林業経営体	
(1) 農林業経営体数	24
(2) 組織形態別経営体数	26
2 農業経営体 (総数)	
ア 農業経営の特徴	
(1) 組織形態別経営体数	30
(2) 農産物販売金額規模別経営体数	34
(3) 農産物販売金額 1 位の部門別経営体数	38
(4) 単一経営経営体数	42
(5) 準単一複合経営及び複合経営経営体数	46
(6) 農業以外の業種から資本金・出資金の提供を受けている経営体の業種別経営体数	52
(7) 環境保全型農業に取り組んでいる経営体の取組形態別経営体数	54
(8) 農業生産関連事業を行っている経営体の事業種類別経営体数	56
(9) 農作業を委託した経営体数	58
(10) 農産物出荷先別経営体数	60
(11) 農産物の売上 1 位の出荷先別経営体数	64
イ 土地	
(1) 経営耕地の状況	66
(2) 経営耕地面積規模別経営体数	74
(3) 田、畑、樹園地のある経営体数と所有面積 (耕作放棄地を含む)	78
(4) 借入耕地のある経営体数と借入耕地面積	80
(5) 貸付耕地のある経営体数と貸付耕地面積	82
(6) 耕作放棄地のある経営体数と耕作放棄地面積	84
(7) 過去 1 年間に施設園芸に利用したハウス・ガラス室の面積規模別経営体数と面積	86

ウ 労働力	
(1) 経営者・役員等	90
(2) 雇用者（手伝い等を含む）	92
(3) 常雇	94
(4) 臨時雇（手伝い等を含む）	96
エ 農作物	
(1) 販売目的で作付け（栽培）した作物の類別作付（栽培）経営体数と作付（栽培）面積	98
(2) 販売目的で作付け（栽培）した稲・麦・雑穀の作物別作付（栽培）経営体数と作付（栽培）面積	104
(3) 販売目的で作付け（栽培）したいも類・豆類の作物別作付（栽培）経営体数と作付（栽培）面積	106
(4) 販売目的で作付け（栽培）した工芸農作物の作物別作付（栽培）経営体数と作付（栽培）面積	108
(5) 販売目的で栽培した花き類・花木の栽培経営体数と栽培面積	110
(6) 販売目的で栽培した花き類の品目別栽培経営体数	112
(7) 販売目的で作付け（栽培）した野菜類の作物別作付（栽培）経営体数と作付（栽培）面積	114
(8) 販売目的で栽培している果樹類の栽培経営体数と栽培面積	134
(9) 販売目的で栽培している果樹類の品目別栽培経営体数と栽培面積	136
(10) 販売目的で作付け（栽培）したその他作物の作付（栽培）経営体数と作付（栽培）面積	152
オ 農業用機械	
農業用機械の所有農家数と所有台数	154
カ 家畜等	
(1) 乳用牛を販売目的で飼養している経営体数と飼養頭数	156
(2) 肉用種の牛を販売目的で飼養している経営体数と飼養頭数	158
(3) 豚を販売目的で飼養している経営体数と飼養頭数	160
(4) 採卵鶏を販売目的で飼養している経営体数と飼養羽数	162
(5) ブロイラーを出荷した経営体数と出荷羽数	166
キ 農作業の受託	
(1) 農作業を受託した経営体の事業部門別経営体数	170
(2) 水稲作受託作業種類別経営体数と受託作業面積	174
3 農業経営体（家族経営）	
ア 農業経営の特徴	
(1) 組織形態別経営体数	178
(2) 農産物販売金額規模別経営体数	182
(3) 農産物販売金額1位の部門別経営体数	186
(4) 単一経営経営体数	190
(5) 準単一複合経営及び複合経営経営体数	194
(6) 農業以外の業種から資本金・出資金の提供を受けている経営体の業種別経営体数	200
(7) 環境保全型農業に取り組んでいる経営体の取組形態別経営体数	202

(8) 農業生産関連事業を行っている経営体の事業種類別経営体数	204
(9) 農作業を委託した経営体数	206
(10) 農産物出荷先別経営体数	208
(11) 農産物の売上1位の出荷先別経営体数	212
イ 土地	
(1) 経営耕地の状況	214
(2) 経営耕地面積規模別経営体数	222
(3) 田、畑、樹園地のある経営体数と所有面積（耕作放棄地を含む）	226
(4) 借入耕地のある経営体数と借入耕地面積	228
(5) 貸付耕地のある経営体数と貸付耕地面積	230
(6) 耕作放棄地のある経営体数と耕作放棄地面積	232
(7) 過去1年間に施設園芸に利用したハウス・ガラス室の面積規模別経営体数と面積	234
ウ 労働力	
(1) 経営者・役員等	238
(2) 雇用者（手伝い等を含む）	240
(3) 常雇	242
(4) 臨時雇（手伝い等を含む）	244
エ 農作物	
(1) 販売目的で作付け（栽培）した作物の類別作付（栽培）経営体数と作付（栽培）面積	246
(2) 販売目的で作付け（栽培）した稲・麦・雑穀の作物別作付（栽培）経営体数と作付（栽培）面積	252
(3) 販売目的で作付け（栽培）したいも類・豆類の作物別作付（栽培）経営体数と作付（栽培）面積	254
(4) 販売目的で作付け（栽培）した工芸農作物の作物別作付（栽培）経営体数と作付（栽培）面積	256
(5) 販売目的で栽培した花き類・花木の栽培経営体数と栽培面積	258
(6) 販売目的で栽培した花き類の品目別栽培経営体数	260
(7) 販売目的で作付け（栽培）した野菜類の作物別作付（栽培）経営体数と作付（栽培）面積	262
(8) 販売目的で栽培している果樹類の栽培経営体数と栽培面積	282
(9) 販売目的で栽培している果樹類の品目別栽培経営体数と栽培面積	284
(10) 販売目的で作付け（栽培）したその他作物の作付（栽培）経営体数と作付（栽培）面積	300
オ 農業用機械	
農業用機械の所有農家数と所有台数	302
カ 家畜等	
(1) 乳用牛を販売目的で飼養している経営体数と飼養頭数	304
(2) 肉用種の牛を販売目的で飼養している経営体数と飼養頭数	306
(3) 豚を販売目的で飼養している経営体数と飼養頭数	308
(4) 採卵鶏を販売目的で飼養している経営体数と飼養羽数	310
(5) ブロイラーを出荷した経営体数と出荷羽数	314

キ 農作業の受託	
(1) 農作業を受託した経営体の事業部門別経営体数	318
(2) 水稲作受託作業種類別経営体数と受託作業面積	322
4 林業経営体（総数）	
ア 林業経営の特徴	
(1) 組織形態別経営体数	326
(2) 林産物販売金額規模別経営体数	330
イ 山林	
保有山林面積規模別経営体数と面積	334
ウ 林産物	
(1) 素材生産を行った経営体数と素材生産量	338
(2) 過去1年間に林産物の販売を行った経営体数	340
II 農業生産法人、認定農業者	
(1) 農業生産法人の農業経営体、販売農家、農家以外の農業事業体、農業サービス事業体	342
(2) 認定農業者のいる農業経営体、販売農家、農家以外の農業事業体、農業サービス事業体	344
III 農家・林家編	
(1) 総農家数	346
(2) 耕地及び耕作放棄地を5a以上所有している世帯数と面積（農家世帯を除く）	348
(3) 総農家の経営耕地の状況	350
(4) 自給的農家の経営耕地の状況	352
(5) 林家数と保有山林面積	354
(6) 主副業別農家数（販売農家）	356
(7) 専兼業別農家数（販売農家）	358
(8) 後継者の有無別農家数（販売農家）	360
(9) 年齢別世帯員数（販売農家）	364
(10) 過去1年間の生活の主な状態別世帯員数（販売農家）	372
(11) 年齢別の農業就業人口（自営農業に主として従事した世帯員数）（販売農家）	376
(12) 年齢別の基幹的農業従事者数	384
（自営農業に主として従事した世帯員のうち仕事の主の世帯員数）（販売農家）	
(13) 平均年齢（販売農家）	392
（参考）2015年農林業センサス 農林業経営体調査票	396

ご利用にあたって

1 調査の目的

2015年農林業センサスは、平成27年を調査年とする農林業構造統計（統計法（平成19年法律第53号）第2条第4項に規定する基幹統計）を作成し、食料・農業・農村基本計画及び森林・林業基本計画に基づく諸施策並びに農林業に関する諸統計調査に必要な基礎資料を整備することを目的とする。

2 調査の対象

すべての農林業経営体（用語の解説「農林業経営体」参照）を対象とした。

3 調査期日

平成27年2月1日現在で実施した。

4 調査方法

農林業経営体調査は、農林水産省—都道府県—市区町村—指導員—調査員の実施系統で行う調査員調査で、農林業経営体による自計調査（状況に応じて調査員が報告者の報告を補助することを妨げない。）により実施した。

5 数値について

(1) この結果概要の数値は、確定値であり、これまでホームページに掲載してきた概数値とは異なっている場合があるので利用にあたっては注意を要する。

(2) 統計数値については、各単位ごとに四捨五入しており、合計と内訳の計が一致しないことがある。

(3) 表中に用いた記号は以下のとおりである。

「0」・・・単位に満たないもの（例：0.4a → 0a）

「-」・・・調査は行ったが事実のないもの

「…」・・・事実不詳又は調査を欠くもの

「△」・・・負数又は減少したもの

「X」・・・個人又は法人その他の団体に関する秘密を保護するため、統計数値を公表しないもの。

○この統計調査結果は、鳥取県のホームページに掲載しています。

(アドレス) <http://www.pref.tottori.lg.jp/262595.htm>

【この報告書の問い合わせ先】

鳥取県地域振興部統計課 産業労働担当

電話 0857-26-7109

用 語 の 解 説

【農林業経営体】

1 農林業経営体

農林業経営体

農林産物の生産を行うか又は委託を受けて農林業作業を行い、生産又は作業に係る面積・頭数が、次の規定のいずれかに該当する事業を行う者をいう。

(1) 経営耕地面積が 30 a 以上の規模の農業

(2) 農作物の作付面積又は栽培面積、家畜の飼養頭羽数又は出荷羽数、その他の事業の規模が次の農林業経営体の基準以上の農業

①露地野菜作付面積	15 a
②施設野菜栽培面積	350 m ²
③果樹栽培面積	10 a
④露地花き栽培面積	10 a
⑤施設花き栽培面積	250 m ²
⑥搾乳牛飼養頭数	1 頭
⑦肥育牛飼養頭数	1 頭
⑧豚飼養頭数	15 頭
⑨採卵鶏飼養羽数	150 羽
⑩ブロイラー年間出荷羽数	1,000 羽
⑪その他	調査期日前 1 年間に おける農業生産物の 総販売額 50 万円に 相当する事業の規模

(3) 権原に基づいて育林又は伐採（立木竹のみを譲り受けてする伐採を除く。）を行うことができる山林（以下「保有山林」という。）の面積が 3 ha 以上の規模の林業（調査実施年を計画期間に含む「森林経営計画」若しくは「森林施業計画」を策定している者又は調査期日前 5 年間に継続して林業を行い、育林若しくは伐採を実施した者に限る。）

(4) 農作業の受託の事業

(5) 委託を受けて行う育林若しくは素材生産又は立木を購入して行う素材生産の事業（ただし、素材生産については、調査期日前 1 年間に 200 m³以上の素材を生産した者に限る。）

農業経営体

農林業経営体のうち、(1)、(2)又は(4)のいずれかに該当する事業を行う者をいう。

林業経営体

農林業経営体のうち、(3)又は(5)のいずれかに該当する事業を行う者をいう。

家族経営体

1 世帯（雇用者の有無は問わない。）で事業を行う者をいう。
なお、農家が法人化した形態である一戸一法人を含む。

組織経営体

世帯で事業を行わない者（家族経営体でない経営体）をいう。

農業以外の農業事業体（販売目的）

農業経営体のうち、調査期日現在で 10 a 以上の経営耕地を有するか、あるいは経営耕地面積が 10 a 未満であっても、調査期日前 1 年間に おける農産物販売金額が 15 万円以上であり、かつ、農産物の販売により農業収入を得ることを直接の目的とする組織経営体をいう。

2 組織形態別

法人化している (法人経営体)	農林業経営体のうち、法人化して事業を行う者をいう（一戸一法人を含む。）。
農事組合法人	農業協同組合法（昭和 22 年法律第 132 号）に基づき農業生産について協業を図ることにより、共同の利益を増進することを目的として設立された法人をいう。
会社	次のいずれかに該当するものをいう。
株式会社	会社法（平成 17 年法律第 86 号）に基づき、株式会社の組織形態をとっているものをいう。なお、会社法の施行に伴う関係法律の整備等に関する法律（平成 17 年法律第 87 号）に定める特例有限会社の組織形態をとっているものを含む。
合名・合資 会社	会社法に基づき、合名会社又は合資会社の組織形態をとっているものをいう。
合同会社	会社法に基づき、合同会社の組織形態をとっているものをいう。
各種団体	次のいずれかに該当するものをいう。
農協	農業協同組合法に基づき組織された組合で、農業協同組合、農業協同組合の連合組織（経済連等）が該当する。
森林組合	森林組合法（昭和 53 年法律第 36 号）に基づき組織された組合で、森林組合、生産森林組合、森林組合連合会が該当する。
その他の各種団 体	農業災害補償法（昭和 22 年法律第 185 号）に基づき組織された農業共済組合や農業関係団体、又は森林組合以外の組合、愛林組合、林業研究グループ等の団体が該当する。林業公社（第 3 セクター）もここに含める。
その他の法人	農事組合法人、会社及び各種団体以外の法人で、特例民法法人、一般社団法人、一般財団法人、宗教法人、医療法人などが該当する。
地方公共団体・財 産区	地方公共団体とは、都道府県及び市区町村をいう。 財産区とは、地方自治法（昭和 22 年法律第 67 号）に基づき、市区町村の一部を財産として所有するために設けられた特別区をいう。

【農業経営体】

1 農業経営組織別

単一経営経営体	農産物販売金額のうち、主位部門の販売金額が 8 割以上の経営体をいう。
準単一複合経営経 営体	単一経営経営体以外で、農産物販売金額のうち、主位部門の販売金額が 6 割以上 8 割未満の経営体をいう。

複合経営経営体

単一経営経営体以外で、農産物販売金額のうち、主位部門の販売金額が6割未満（販売のなかった経営体を除く。）の経営体をいう。

2 土地

経営耕地

調査期日現在で農林業経営体が経営している耕地（けい畔を含む田、樹園地及び畑）をいい、自ら所有し耕作している耕地（自作地）と、他から借りて耕作している耕地（借入耕地）の合計である。土地台帳の地目や面積に関係なく、実際の地目別の面積とした。

経営耕地＝所有地（田、畑、樹園地）－貸付耕地－耕作放棄地＋借入耕地

経営耕地の取扱い方

- (1) 他から借りている耕地は、届出の有無に関係なく、また、口頭の賃借契約によるものも、全て借り受けている者の経営耕地（借入耕地）とした。
- (2) 請負耕作や委託耕作などと呼ばれるものであっても、実際は一般の借入れと同じと考えられる場合は、その耕地を借り受けて耕作している者の経営耕地（借入耕地）とした。
- (3) 耕起又は稲刈り等のそれぞれの作業を単位として、作業を請け負う者に委託している場合は、その耕地は委託者の経営耕地とした。
- (4) 委託者が、収穫物の全てをもらい受ける契約で、作物の栽培一切を人に任せ、その代わりあらかじめ決めてある一定の耕作料を相手に支払う場合は、その耕地は委託者の経営耕地とした。
- (5) 調査期日前1年間に1作しか行われなかった耕地で、その1作の期間を人に貸し付けていた場合は、貸し付けた者の経営耕地とはせず、貸付耕地（借り受けた側の経営耕地）とした。なお、「また小作」している耕地も、「また小作している農家」の経営耕地（借入耕地）とした。
- (6) 共有の耕地を割地として各戸で耕作している場合や、河川敷、官公有地内で耕作している場合も経営耕地（借入耕地）とした。
- (7) 協業で経営している耕地は、自分の土地であっても、自らの経営耕地とはせず、協業経営体の経営耕地とした。
- (8) 他の市区町村や他の都道府県に通って耕作（出作）している耕地でも、全てその農林業経営体の経営耕地とした。したがって、〇〇県や〇〇町の経営耕地面積として計上されているものは、その県や町に居住している農林業経営体が経営している経営耕地の面積であり、いわゆる属人統計であることに留意する必要がある。

耕地の取扱い方

- (1) 耕地面積には、けい畔を含めた。棚田などでけい畔がかなり広い面積を占める場合には、本地面積の2割に当たる部分だけを田の面積に入れ（斜面の面積ではなく、水平面積を入れる。）、残りの部分については耕地以外の土地とした。
- (2) 災害や労力の都合などで調査期日前1年間作物を栽培していなくても、ここ数年の間に再び耕作する意思のある土地は耕地とした。
しかし、ここ数年の間に再び耕作する意思のない土地は耕地とはせず耕作放棄地とした。

	<p>(3) 新しく開墾した土地は、は種できるように整地した状態になっていても、調査期日までに1回も作付けしていなければ耕地とはしなかった。</p> <p>(4) 宅地内でも1 a以上まとまった土地に農作物を栽培している場合は耕地とした。</p> <p>(5) ハウス、ガラス室などの敷地は耕地とした。ただし、コンクリート床などで地表から植物体が遮断されている場合や、きのこ栽培専門のものの敷地は耕地とはしなかった。</p> <p>(6) 普通畑に牧草を作っている場合は耕地とした。また、林野を耕起して作った牧草地（いわゆる造成草地）も耕地とした。</p> <p>なお、施肥・補はんなどの肥培管理をしている牧草栽培地は、は種後何年経過していても耕地とし、肥培管理をやめていて近く更新することが確定していないものは耕地以外の土地とした。</p> <p>(7) 堤防と河川・湖沼との間にある土地に作物を栽培している場合は耕地とした。</p> <p>(8) 植林用苗木を栽培している土地は耕地とした。</p> <p>(9) 肥培管理を行っているたけのこ、くり、くるみ、山茶、こうぞ、みつまた、はぜ、こりやなぎ、油桐、あべまき、うるし、つばきなどの栽培地は耕地とした（刈敷程度は肥培管理とみなさない）。</p>
田	<p>耕地のうち、水をたたえるためのけい畔のある土地をいう。</p> <p>水をたたえるということは、人工かんがいによるものだけではなく、自然に耕地がかんがいされるようなものも含めた。したがって、天水田、湧水田なども田とした。</p> <p>(1) 陸田（もとは畑であったが、現在はけい畔を作り水をたたえるようにしてある土地やたん水のためビニールを張り水稻を作っている土地）も田とした。</p> <p>(2) ただし、もとは田であってけい畔が残っていても、果樹・桑・茶など永年性の木本性周年植物を栽培している耕地は田とせず樹園地とした。また、同様にさとうきびを栽培していれば普通畑とした。</p> <p>なお、水をたたえるためのけい畔を作らず畑地にかんがいしている土地は、たとえ水稻を作っていても畑とした。</p>
稲を作った田	<p>食用又は飼料用の稲を作った田をいう。</p>
食用	<p>稲を作った田のうち、食用（主食用米、加工用米及び米粉用米）の稲を作った田をいう。</p>
飼料用	<p>稲を作った田のうち、飼料用（ホールクroppサイレージ（WCS）用稲、飼料用米、飼料用の青刈り稲など）の稲を作った田をいう。</p> <p>なお、飼料用以外の青刈り稲は稲以外の作物に含めた。</p>
二毛作した田	<p>食用又は飼料用の稲を作った田のうち、二毛作（裏作）をした田をいう。</p>
稲以外の作物だけを作った田	<p>稲以外の作物だけを作った田をいう。</p> <p>なお、飼料用以外の青刈り稲等、食用と飼料用以外の用途で稲を作った田はここに含めた。</p>

何も作らなかつた田	<p>災害や労働力不足、転作などの理由で、過去1年間全く作付けしなかったが、ここ数年の間に再び耕作する意思のある田をいう。</p> <p>なお、ここ数年の間に再び耕作する意思のない土地は耕作放棄地として、ここには含まない。</p>
畑	<p>耕地のうち田と樹園地を除いた耕地をいう。</p> <p>なお、焼畑、切替畑（林野で抜根せず、火入れにより作物を栽培する畑及び畑と山林を輪番し、切り替えて利用する畑）など不安定な土地も畑とした。</p>
普通作物を作った畑	<p>畑のうち、飼料用作物だけを作った畑、牧草専用地及び何も作らなかつた畑を除く全てのもので、通常、草本性作物又は苗木等を栽培することを常態とするものをいう。</p>
飼料用作物だけを作った畑	<p>飼料用作物や牧草のみを栽培した畑をいう。</p> <p>なお、牧草と輪作している畑はここに含め、牧草だけを継続して作った畑は「牧草専用地」とした。</p>
牧草専用地	<p>牧草だけを継続的に栽培している土地をいう。</p> <p>(1) 牧草のは種後何年経過していても、施肥及び補はんなどの肥培管理をしていればここに含めた。</p> <p>(2) 草地造成により造成した牧草地はここに含めた（この場合の造成草地とは、牧草のは種を完了したものをいう。）。</p> <p>ただし、共有及び公有の造成草地で割地されていないものは除いた。</p>
何も作らなかつた畑	<p>災害や労働力不足などの理由で、過去1年間全く作付けしなかったが、ここ数年の間に再び耕作する意思のある畑をいう。</p> <p>なお、ここ数年の間に再び耕作する意思のない土地は耕作放棄地として、ここには含まない。</p>
樹園地	<p>木本性周年作物を規則的又は連続的に栽培している土地で果樹、茶、桑などが1a以上まとまっているもの（一定の畝幅及び株間を持ち、前後左右に連続して栽培されていることをいう。）で肥培管理している土地をいう。</p> <p>花木類などを5年以上栽培している土地もここに含めた。</p> <p>なお、樹園地に間作している場合は、利用面積により普通畑と樹園地に分けて計上した。</p>
所有耕地	<p>所有耕地＝所有地（田、畑、樹園地）－耕作放棄地</p>
借入耕地	<p>他人から耕作を目的に借り入れている耕地をいう。</p>
貸付耕地	<p>他人に貸し付けている自己所有耕地をいう。</p>
耕作放棄地	<p>以前耕作していた土地で、過去1年以上作物を作付け（栽培）せず、この数年の間に再び作付け（栽培）する意思のない土地をいう。</p>

耕地以外で採草地・放牧地として利用した土地	保有又は借り入れている山林、原野、耕作放棄地等で、過去1年間に飼料用や肥料用に採草したり、放牧又はけい牧地として利用した土地のことをいう。
3 販売目的の作物	
販売目的の作物	販売を目的で作付け（栽培）した作物であり、自給用のみを作付け（栽培）した場合は含めない。 また、販売目的で作付け（栽培）したものを、たまたまその一部を自給向けにした場合は含めた。
作付面積	は種又は植付けしてからおおむね1年以内に収穫され、複数年にわたる収穫ができない非永年性作物を作付けた面積をいう。
栽培面積	一度のは種又は植付け後、数年にわたって収穫を行うことができる永年性作物を栽培した面積をいう。
4 販売目的の家畜	
乳用牛	現在搾乳中の牛（乾乳中の牛を含む。）のほか、将来搾乳する目的で飼っている牛、種牛（種牛候補を含む。）及びと殺前に一時肥育している乳廃牛をいう。 なお、肉用として肥育している未経産牛や肉用のおす牛、産後すぐ（1週間程度）に肉用として売る予定の子牛は、ここには含めずに肉用牛に含めた。
肉用牛	肉用を目的として飼養している乳用牛以外の牛をいう。 乳用牛、肉用牛の区分は、品種区分ではなく、利用目的によって区分しており、乳用種のおすばかりでなく、子取り用のめす牛や未経産のめす牛も肥育を目的として飼養している場合は肉用牛とした。
和牛と乳用種の交雑種	乳用種のめすに肉用種のおすを交配し生産された、いわゆるF1牛をいう。 なお、F1牛のめすに肉用種のおすを交配し生産されたF1クロス牛も含む。
豚	自ら肥育し、肉用として販売することを目的に飼養している豚及び子取り用に飼養している6か月齢以上のめす豚をいう。
採卵鶏	卵の販売目的で飼養している鶏（ひなどりを含む。）をいう。 種鶏やブロイラー、愛玩用の東天紅・尾長鳥・ちゃぼなどは含まない。 なお、廃鶏も調査期日現在でまだ飼養していれば、便宜上ここに含めた。
ブロイラー	当初から食用に供する目的で飼養し、原則としてふ化後3か月未満で肉用として出荷した鶏をいう。 肉用種、卵用種は問わない。
5 農産物販売金額	
農産物販売金額	肥料代、農薬代、飼料代等の諸経費を差引く前の売上金額（消費税を含む。）をいう。

6 農業労働力

経営者・役員等

その農業経営に責任を持つ者をいい、農産物の生産又は委託を受けて行う農作業の時期の決定や、作物及び家畜の出荷（販売）時期の決定といった、日常の農業経営における管理運営の中心となっている者をいう。

会社等における経営の責任者や役員、集落営農や協業経営の場合は構成員等をいうが、農業経営に対する出資のみを行っていて、実際の仕事に従事していない者は含まない。

雇用者

農業経営のために雇った「常雇い」及び「臨時雇い」（手間替え・ゆい（労働交換）、手伝い（金品の授受を伴わない無償の受け入れ労働）を含む。）の合計をいう。

常雇い

主として農業経営のために雇った人で、雇用契約（口頭の契約でもかまわない。）に際し、あらかじめ7か月以上の期間を定めて雇った人（期間を定めずに雇った人を含む。）のことをいう。

臨時雇い

日雇い、季節雇いなど農業経営のために臨時雇いした人で、手間替え・ゆい（労働交換）、手伝い（金品の授受を伴わない無償の受け入れ労働）を含む。

なお、農作業を委託した場合の労働は含まない。

また、主に農業経営以外の仕事のために雇っている人が農繁期などに農業経営のための農作業に従事した場合や、7か月以上の契約で雇った人がそれ未満で辞めた場合を含む。

7 農作業の受託

農作業の受託

自分の持っている機械（借入れを含む。）を使って他者の農作業を個人的に請け負ったものと、複数の農家の組織活動として請け負ったものの両方を含む。

水稲作作業の受託

全作業受託とは、同一の世帯又は組織から水稲作の育苗から乾燥・調製までの全作業を受託したことをいい、経営を委託されたものは含まない。

部分作業受託とは、水稲作の育苗、耕起・代かき、田植、防除、稲刈り・脱穀、乾燥・調製のうち、1種類以上の作業について受託したことをいう。

さとうきび作作業の受託

全作業受託とは、同一の世帯又は組織からさとうきび作の耕起・整地から収穫までの全作業を受託したことをいい、経営を委託されたものは含まない。

部分作業受託とは、さとうきび作の耕起・整地、植付け、中耕・培土、防除及び収穫のうち、1種類以上の作業について受託したことをいう。

8 農業用機械

所有台数

機械の購入者ではなく、実際に機械を管理している者をその機械を所有している者とみなした。

また、数戸で共有している機械で、現在、調査客体が保管・管理している機械も含めた。

9 農業経営の取組

農業生産関連事業

「農産物の加工」、「消費者に直接販売」、「観光農園」、「農家民宿」等の農業生産に関連した事業をいう。

農産物の加工

販売を目的として、自ら生産した農産物をその使用割合の多寡にかかわらず用いて加工していることをいう。

消費者に直接販売

自ら生産した農産物やその加工品を直接消費者に販売している（インターネット販売を含む。）場合や、消費者と販売契約して直送しているものをいう。

貸農園・体験農園等

所有又は借り入れている農地を、第三者を経由せず、農園利用方式等により非農業者に利用させ、使用料を得ているものをいう。

なお、自己所有耕地を地方公共団体・農協が経営する市民農園に有償で貸与しているものは含まない。

観光農園

農業を営む者が、観光客等に、ほ場において、自ら生産した農産物の収穫等の一部農作業を体験させ又は観賞させ代金を得ている事業をいう。

農家民宿

農業を営む者が、旅館業法（昭和 23 年法律第 138 号）に基づき都道府県知事の許可を得て、観光客等を宿泊させ、自ら生産した農産物や地域の食材をその使用割合の多寡にかかわらず用いた料理を提供し料金を得ている事業をいう。

農家レストラン

農業を営む者が、食品衛生法（昭和 22 年法律第 233 号）に基づき都道府県知事の許可を得て、不特定の者に自ら生産した農産物や地域の食材をその使用割合の多寡にかかわらず用いた料理を提供し代金を得ている事業をいう。

海外への輸出

農業を営む者が、農産物を輸出しているものをいう。

農業生産関連事業収入

農業生産に関連した事業における諸経費を差し引く前の売上合計金額（消費税を含む。）をいう。

なお、消費者に直接販売した売上高は含まない。

環境保全型農業

地域の慣行（地域で従来から行われている方法をいう。以下同じ。）に比べて農薬や化学肥料の使用量を減らしたり、堆肥による土作りを行うなど、環境に配慮した農業をいう。

化学肥料の低減

化学肥料を使用しない、又は地域の慣行と比較して、化学肥料の投入量や回数の低減に取り組んだ場合をいう。

農薬の低減

農薬の低減農薬を使用しない、又は地域の慣行と比較して、農薬の投入量や回数の低減に取り組んだ場合をいう。

堆肥による土作り	堆肥を耕地に還元して土作りを行った場合をいう。
農業以外の業種からの資本金・出資金の提供を受けている	農業組合法人又は会社法人の農業経営体が、農業以外の業種から資本金や出資金の提供を受けている場合をいう。 なお、資本金・出資金の提供を外部から受けている場合を含むが、例えば、建設会社が自ら農業経営（農作業の受託のみの場合を含む。）を行い、建設業と農業経営を併せて行っている場合は含まない。
建設業または運輸業	日本標準産業分類の大分類に示す「D－建設業」又は「H－運輸業、郵便業」に該当する業種（例えば、土木関係の会社、鉄道会社、運送会社、宅配業者等）をいう。
飲食料品関連の製造業・サービス業	日本標準産業分類の大分類に示す「E－製造業」のうち、中分類「09－食料品製造業」（例えば、食品加工会社など）及び中分類「10－飲料・たばこ・飼料製造業」（小分類 106 飼料・有機質肥料製造業を除く。）並びに「M－宿泊業、飲食サービス業」（例えば、旅館、ホテル、飲食店など）に該当する業種をいう。
飲食料品関連の卸売・小売業	日本標準産業分類の大分類に示す「I－卸売業、小売業」のうち、中分類「50－各種商品卸売業」、「52－飲食料品卸売業」、「56－各種商品小売業」及び「58－飲食料品小売業」（例えば、総合商社、スーパー、コンビニエンスストア、八百屋、魚屋、酒屋など）に該当する業種をいう。
飲食料品関連以外の製造業	飲食料品関連の製造業に該当しない製造業に該当する業種をいう。
飲食料品関連以外の卸売・小売業	飲食料品関連の卸売業及び小売業に該当しない卸売業及び小売業に該当する業種をいう。
医療・福祉・教育関連	日本標準産業分類の大分類に示す「O－教育、学習支援業」（例えば学校、学習塾、図書館、美術館など）及び「P－医療、福祉」（例えば、病院、整体、鍼灸院、老人ホーム、介護施設、障害者支援施設など）に該当する業種をいう。
その他	廃棄物処理業、不動産業、旅行業、建物サービス業及び労働者派遣業など、上述の「建設業または運輸業」から「医療・福祉・教育関連」までの業種以外に該当する全ての業種をいう。

【販売農家】

1 主副業別

主業農家

農業所得が主（農家所得の50%以上が農業所得）で、調査期日前1年間に自営農業に60日以上従事している65歳未満の世帯員がいる農家をいう。

準主業農家

農外所得が主（農家所得の50%未満が農業所得）で、調査期日前1年間に自営農業に60日以上従事している65歳未満の世帯員がいる農家をいう。

副業的農家	調査期日前1年間に自営農業に60日以上従事している65歳未満の世帯員がいない農家（主業農家及び準主業農家以外の農家）をいう。
2 専兼業別	
専業農家	世帯員の中に兼業従事者（調査期日前1年間に他に雇用されて仕事に従事した者又は自営農業以外の自営業に従事した者）が1人もいない農家をいう。
兼業農家	世帯員の中に兼業従事者が1人以上いる農家をいう。
第1種兼業農家	農業所得を主とする兼業農家をいう。
第2種兼業農家	農業所得を従とする兼業農家をいう。
生産年齢人口	15～64歳の者の人口をいう。
3 農業労働力	
農業後継者	15歳以上の者で、次の代でその家の農業経営を継承する者をいう（予定者を含む。）。
経営方針の決定参画者（経営者を除く。）	<p>経営者以外で、調査期日前1年間に自営農業に関する次のいずれかの決定に参画した世帯員をいう。</p> <ol style="list-style-type: none"> (1) 生産品目や飼養する畜種の選定・規模 (2) 出荷先 (3) 資金調達 (4) 機械・施設などへの投資 (5) 農地借入 (6) 農作業受託（請負） (7) 雇用及びその管理
世帯員	<p>原則として住居と生計を共にしている者をいう。出稼ぎに出ている人は含むが、通学や就職のためよそに住んでいる子弟は除く。</p> <p>また、住み込みの雇人も除く。</p>
農業従事者	15歳以上の世帯員のうち、調査期日前1年間に自営農業に従事した者をいう。
農業専従者	農業従事者（自営農業に従事した世帯員）のうち、調査期日前1年間に自営農業に150日以上従事した者をいう。
農業就業人口	農業従事者のうち調査期日前1年間に自営農業のみに従事した者、農業とそれ以外の仕事の両方に従事した者のうち自営農業が主の者の人口をいう。
基幹的農業従事者	農業就業人口（自営農業に主として従事した世帯員）のうち、ふだん仕事として主に自営農業に従事している者をいう。

(参考) 世帯員の就業状態区分

区 分			仕事への従事状況				
			自営農業 のみに従事	自営農業とその他の仕事 の両方に従事		その他の仕事 のみに従事	仕事に 従事しない
				自営農業 従事日数が多い	その他の仕事への 従事日数が多い		
ふだんの 状況	仕事 が主	主に自営農業	基幹的農業従事者		農業 従事者		
		主に他に勤務	農業就業人口				
		主に農業以外の自営業					
		主に家事・育児					
		主に学生					
		その他					

【林業経営体】

1 保有山林の状況

所有山林

実際に所有している山林をいう。
 なお、登記は済んでいないものの、実際に相続している山林や購入した山林を含む。
 また、共有林などのうち、割り替えされない割地（半永久的に利用できる区域）があれば、それも含めた。

貸付山林

所有山林のうち、山林として使用するため他者が地上権の設定をした山林、他者に貸し付けている土地又は分収（土地所有者と造林者が異なり、両者で収益を分配するもの）させている山林をいう。

借入山林

単独で山林として使用するため地上権を設定した他人の山林、他者から借りている山林又は分収している山林をいう。
 また、共有林などのうち、割り替えされる割地があれば、それも含めた。

保有山林

保有山林＝所有山林－貸付山林＋借入山林

他に作業・管理を
任せている山林

保有山林のうち、一定の期間、一連の林業作業（下刈り、除伐、間伐、主伐等）とその管理を一括して他者に任せている山林をいう。
 ただし、作業ごとに委託した（請け負わせた）場合は含まない。

他から作業・管理
を任されている山
林

保有山林以外で、一定の期間、一連の林業作業（下刈り、除伐、間伐、主伐等）とその管理を一括して任されている山林をいう。
 ただし、作業ごとに受託した（請け負った）場合は含まない。

2 林産物の販売

林産物の販売を行
った

過去1年間において、保有山林から生産・採取された林産物（立木を購入して生産した素材、栽培きのご類、林業用苗木などを除く。）を販売し、又は自ら営む製材業などに仕向けた場合をいう。

用材	樹種を問わず、製材用丸太、パルプ用材、合板用材、電柱用材、土木用材、坑木、まくら木、農用等に用いられる木材をいう。
立木で	立木のまま販売したものをいう。
素材で	立木を伐倒し、所定の長さに切断した丸太あるいは、切断した後で運搬を容易にするために四面をとった丸太（そま角）にして販売したものをいう。
ほだ木用原木	保有山林からの林木を、しいたけ、なめこなどを生産するほだ木用の原木として販売したものをいう。
特用林産物	保有山林から生産又は採取し販売したもののうち、用材、ほだ木用原木を除く林産物をいう。 主な特用林産物は、薪炭原木、竹材、樹実、樹皮、葉、樹根、天然性のきのこやたけのこなどである。

3 林業労働力

経営者（林業経営に従事した世帯員を含む。）	経営者（林業経営に責任を持つ者）、役員、山林の共同所有者及び世帯員のうち、実際の林業経営に従事した者をいう。
雇用者	林業経営のために雇った「常雇い」及び「臨時雇い」（手間替え・ゆい（労働交換）、手伝い（金品の授受を伴わない無償の受け入れ労働）を含む。）の合計をいう。
常雇い	主として林業経営のために雇った人で、雇用契約（口頭の契約でもかまわない。）に際し、あらかじめ7か月以上の期間を定めて雇った人（期間を定めずに雇った人を含む。）のことをいう。
臨時雇い	日雇い、季節雇いなど林業経営のために臨時雇いした人で、手間替え・ゆい（労働交換）、手伝い（金品の授受を伴わない無償の受け入れ労働）を含む。 なお、林業作業を委託した場合の労働は含まない。 また、主に林業経営以外の仕事のために雇っている人が林業経営のための林業作業に従事した場合や、7か月以上の契約で雇った人がそれ未満でやめた場合を含む。

4 林業作業

植林	山林とするために、伐採跡地や山林でなかった土地に苗木の植付け、種子のまき付け、挿し木などを行うことをいう。
下刈りなど	林木の健全な育成のために行う下刈り、除伐、つる切り、枝打ち、雪起こしなどの植林から間伐までの保育作業をいう。 なお、作業を年2回以上同一区画で行った場合あるいは同一区画で別々の作業を行った場合の面積は、実面積とした。

間伐	<p>林木を健全に成長させるため、立木密度を調整し、劣勢木、不用木など林木の一部を伐採することをいう。</p> <p>このうち、間伐材を林外に運搬し他に利用した場合は利用間伐、間伐材を林内に放置したままにした場合は切捨間伐とした。</p>
主伐	<p>一定の林齢に生育した立木を、用材等で販売するために伐採（被害木の伐採は含まない。）することをいう。</p> <p>なお、主伐には、一度に全面積伐採する皆伐と、区画内の立木を何回かに分けて抜き切りする択伐があるが、択伐の場合であっても、面積は、伐採した全体の区画とした。</p>
林業作業の受託	<p>他者の林業作業（立木買いによる素材生産を含む。）を請け負うことをいう。</p>

5 素材生産

素材生産量	<p>素材とは丸太のことをさし、原木ともいう。</p> <p>丸太の体積を表し、一般的には立方メートル（m^3）の単位で表示する。</p> <p>なお、立木買いによる素材生産量を含む。</p>
立木買いによる素材生産	<p>立木を購入し、伐木して素材のまま販売することをいう。</p>

【総農家・林家等】

1 総農家

農家	<p>調査期日現在で、経営耕地面積が 10 a 以上の農業を営む世帯又は経営耕地面積が 10 a 未満であっても、調査期日前 1 年間における農産物販売金額が 15 万円以上あった世帯をいう。</p> <p>なお、「農業を営む」とは、営利又は自家消費のために耕種、養畜、養蚕、又は自家生産の農産物を原料とする加工を行うことをいう。</p>
販売農家	<p>経営耕地面積が 30 a 以上又は調査期日前 1 年間における農産物販売金額が 50 万円以上の農家をいう。</p>
自給的農家	<p>経営耕地面積が 30 a 未満かつ調査期日前 1 年間における農産物販売金額が 50 万円未満の農家をいう。</p>
土地持ち非農家	<p>農家以外で耕地及び耕作放棄地を合計で 5 a 以上所有している世帯をいう。</p>
農業生産を行う組織経営に参加・従事	<p>集落営農などの農業生産を行う組織経営体（農業サービスを行う組織経営体を除く。）に参加し、かつ、組織の活動に従事していることをいう。</p>
農業経営体である農業生産法人	<p>農業経営体のうち、農業生産法人に該当する経営体をいう。</p> <p>なお、平成 28 年 4 月 1 日からの改正法の施行に伴い、農地法（昭和 27 年法律第 229 号）第 2 条第 3 項に規定する農業経営を行うために農地を取得できる法人の呼称は、「農業生産法人」から「農地所有適格法人」に変更された。</p>

農業生産等を行う
組織経営体

農業経営体のうち、調査期日現在で10a以上の経営耕地を有するか、あるいは経営耕地面積が10a未満であっても、調査期日前1年間における農産物販売金額が15万円以上（旧農家以外の農業事業者の定義に該当する。）であった組織経営体をいう。

農業生産等を行う組織経営体は、経営目的により次の3区分とした。

(1) 販売目的

農産物の販売により農業収入を得ることを直接の目的とするものをいう。会社等が内部の加工場に原料を供給することを目的とするものも含める。

なお、この場合、加工そのものは農業とはしない。

(2) 牧草地経営

牧草を栽培することにより、家畜の預託事業を営むことを目的とする預託牧場及び農家等が共同して牧草を栽培し、共同で採草・放牧に利用することを目的とする共同利用採草・放牧場をいう。また、集落営農、農事組合法人等が同様の目的で採草する場合も含める。

(3) その他

販売目的及び牧草地経営以外のもので、試験研究等を目的とするもの（会社等の実験農場も含む。）をいう。

農作業受託のみを
行う経営体

農業経営体のうち、農家等から委託を受けて農作業を行う経営体をいう。具体的には、農作業の受託（構成員からの員内受託を含む。）を行っている農業生産組織、農協等が農作業の受託を行うために運営している育苗センター、ライスセンター、選果・選別場等であって、調査期日現在で10a以上の経営耕地を有さず、かつ、調査期日前1年間における農産物販売金額が15万円未満の経営体をいう。

林業作業受託を行
う経営体

林業経営体のうち、委託を受けて育林又は素材生産を行う経営体又は立木を購入して素材生産を行う経営体をいう。具体的には、調査期日前1年間に委託を受けて育林を行ったもの及び委託を受けて又は立木を購入して素材生産を行うものであって調査期日前1年間における素材生産量が200m³以上のものをいう。

2 林家

林家

調査期日現在の保有山林面積が1ha以上の世帯をいう。

【認定農業者】

認定農業者

農業経営基盤強化促進法（昭和55年法律第65号）の規定に基づき、都道府県の作成した基本方針、市町村の農業経営基盤強化のための基本構想に基づく「農業経営改善計画」を市町村に提出し、認定を受けた農業者をいう。

第1 調査結果の概要

※文中の各用語については、【用語の解説】を参照してください。

1 農林業経営体

農林業経営体数（統計表「I-1-農林業経営体数」参照）

平成27年2月1日現在の農林業経営体数は18,860経営体で、5年前の調査時（以下、「前回」という。）に比べ3,961経営体（△17.4%）減少した。

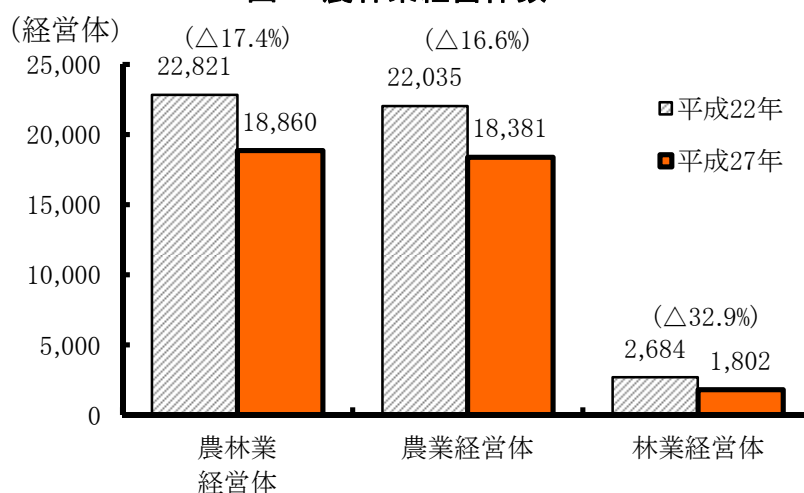
このうち、農業経営体数は18,381経営体、林業経営体数は1,802経営体で、前回に比べそれぞれ3,654経営体（△16.6%）、882経営体（△32.9%）減少した。

表1 農林業経営体数の推移

単位：経営体

	農林業経営体	農業経営体	林業経営体
平成27年	18,860	18,381	1,802
平成22年	22,821	22,035	2,684
増減率（%） （平. 27/22）	△ 17.4	△ 16.6	△ 32.9

図1 農林業経営体数



注： 農業経営と林業経営を併せて営んでいる経営体は、農業経営体と林業経営体にそれぞれ含まれるため、農業経営体数と林業経営体数の合計と農林業経営体数は一致しない。

2 農業経営体

(1) 組織形態別経営体数（統計表「I-2-ア-組織形態別経営体数」参照）

農業経営体を組織形態別にみると、法人化している経営体は299経営体で、前回に比べ91経営体（43.8%）増加した。

このうち、農事組合法人については89経営体、会社については119経営体で、前回に比べそれぞれ49経営体（122.5%）、42経営体（54.5%）増加した。

表2 組織形態別農業経営体数の推移

単位：経営体

区 分	計	法人化している			法人化していない	
		うち、 農事組合法人	うち、 会社	うち、 個人経営体	うち、 個人経営体	
平成27年	18,381	299	89	119	18,082	17,919
平成22年	22,035	208	40	77	21,827	21,590
増減率 (%) (平. 27/22)	△ 16.6	43.8	122.5	54.5	△ 17.2	△ 17.0

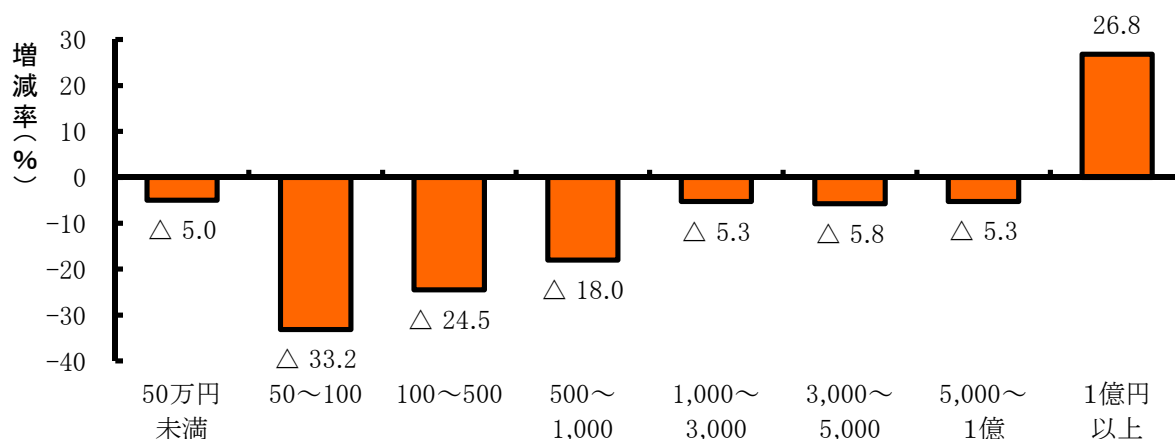
(2) 農産物販売金額規模別経営体数 (統計表「I-2-ア-農産物販売金額規模別経営体数」参照)
農業経営体を農産物販売金額規模別にみると、1億円以上の各階層で増加した。一方、1億円未満の各階層では減少した。

表3 農産物販売金額規模別経営体数の推移

単位：経営体

区 分	計	販売なし	販売金額規模別								
			50万円未満	50~100	100~500	500~1,000	1,000~3,000	3,000~5,000	5,000~1億	1億円以上	
平成27年	18,381	1,520	9,512	2,487	3,303	764	591	98	54	52	
平成22年	22,035	2,173	10,009	3,721	4,374	932	624	104	57	41	
増減率 (%) (平. 27/22)	△16.6	△30.1	△5.0	△33.2	△24.5	△18.0	△5.3	△5.3	△5.8	△5.3	26.8
構成比 (%)											
平成27年	100.0	8.3	51.7	13.5	18.0	4.2	3.2	0.5	0.3	0.3	
平成22年	100.0	9.9	45.4	16.9	19.9	4.2	2.8	0.5	0.3	0.2	

図2 農産物販売金額規模別農業経営体数の増減率



(3) 経営耕地面積規模別経営体数 (統計表「I-2-イ-経営耕地面積規模別経営体数」参照)
農業経営体を経営耕地面積規模別にみると、3.0ha以上の各階層で増加した。一方、3.0ha未満の階層では減少した。

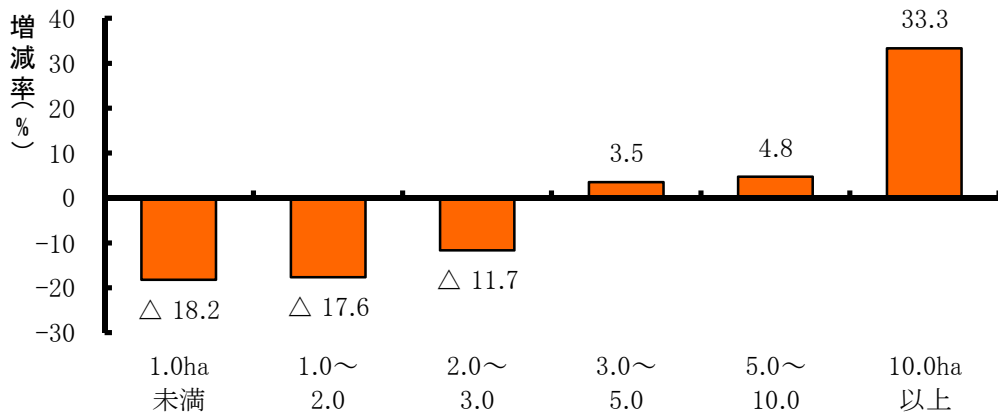
また、1経営体当たりの平均経営耕地面積は1.36haで、前回に比べ0.15ha(12.4%)増加した。

表4 経営耕地面積規模別経営体数の推移

区分	計	単位：経営体											1経営体当たり経営耕地面積 (ha) (※)
		経営耕地なし	0.3ha未満	0.3～1.0	1.0～2.0	2.0～3.0	3.0～5.0	5.0～10.0	10.0～20.0	20.0～30.0	30.0ha以上		
平成27年	18,381	215	218	11,585	4,334	921	556	308	172	43	29	1.36	
平成22年	22,035	283	282	14,151	5,262	1,043	537	294	128	37	18	1.21	
増減率 (%) (平. 27/22)	△16.6	△24.0	△22.7	△18.1	△17.6	△11.7	3.5	4.8	34.4	16.2	61.1	12.4	
構成比 (%)													
平成27年	100.0	1.2	1.2	63.0	23.6	5.0	3.0	1.7	0.9	0.2	0.2	...	
平成22年	100.0	1.3	1.3	64.2	23.9	4.7	2.4	1.3	0.6	0.2	0.1	...	

※経営耕地総面積÷経営耕地のある経営体数 (表5参照)

図3 経営耕地面積規模別経営体数の増減率



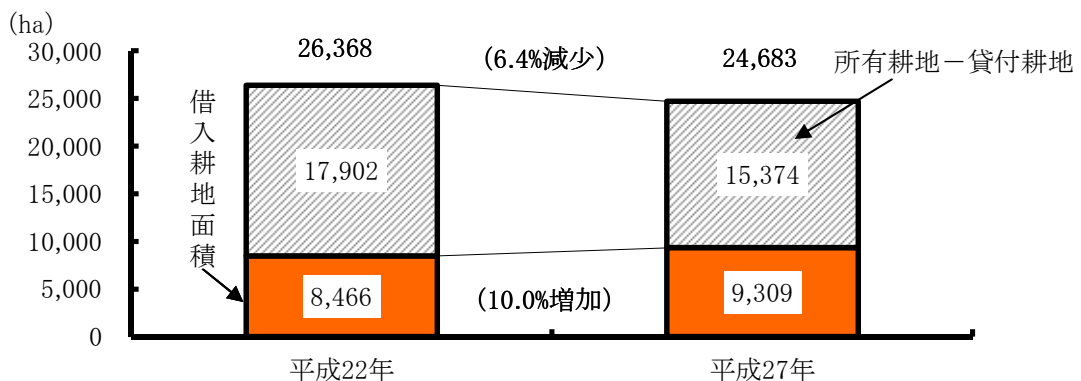
(4) 経営耕地面積の状況 (統計表「I-2-イ-経営耕地の状況、借入耕地のある経営体数と借入耕地面積」参照)

農業経営体の経営耕地総面積は24,683haとなり、前回に比べ1,685ha(△6.4%)減少した。また、農業経営体の経営耕地面積のうち借入耕地面積は9,309haとなり、前回に比べ843ha(10.0%)の増加となった。

表5 農業経営体の経営耕地面積の推移

区分	経営耕地のある経営体数	経営耕地総面積	田		畑		樹園地		うち借入耕地	
			田のある経営体数	面積計	畑のある経営体数	面積計	樹園地のある経営体数	面積計	借入耕地のある経営体数	面積計
			平成27年	18,166	24,683	17,027	17,352	11,599	5,998	3,557
平成22年	21,752	26,368	20,501	18,032	15,246	6,686	4,477	1,650	7,253	8,466
増減率 (%) (平. 27/22)	△16.5	△6.4	△16.9	△3.8	△23.9	△10.3	△20.5	△19.2	△12.0	10.0

図4 農業経営体の経営耕地面積の状況

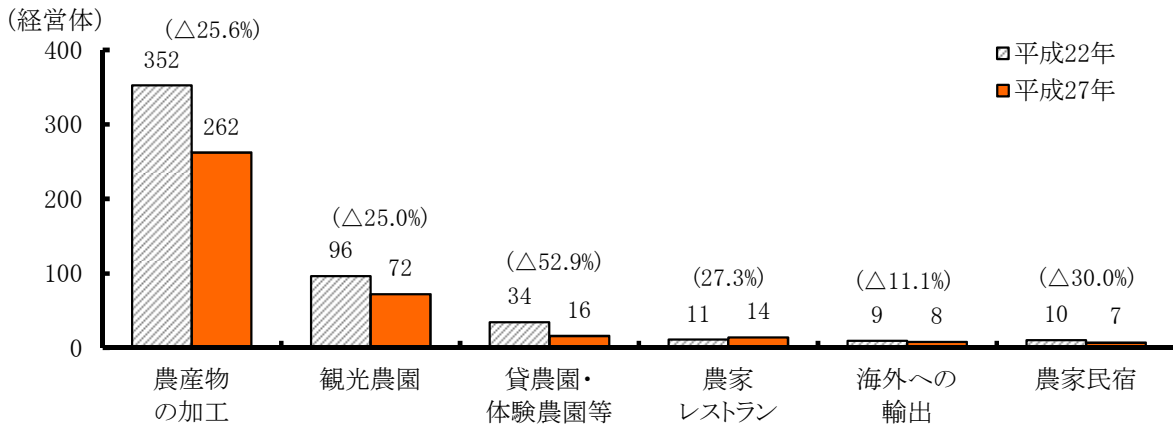


(5) 農業生産関連事業への取組状況（統計表「I-2-ア-農業生産関連事業を行っている経営体の事業種類別経営体数」参照）

農業経営体が取り組む農業生産関連事業（6次産業化）の状況についてみると、農産物の加工に取り組む農業経営体は262経営体となり、前回に比べ90経営体（△25.6%）減少した。

また、レジャー型の事業に取り組む農業経営体数は、観光農園が72経営体、貸農園・体験農園等が16経営体で、前回に比べそれぞれ24経営体（△25.0%）、18経営体（△52.9%）減した。

図5 農業生産関連事業への取組状況



(6) 農産物の出荷先別経営体数（統計表「I-2-ア-農産物出荷先別経営体数」参照）

農産物の出荷先別に農業経営体数をみると、最も多いのが「農協」で14,780経営体、次いで「消費者に直接販売」が2,438経営体であった。

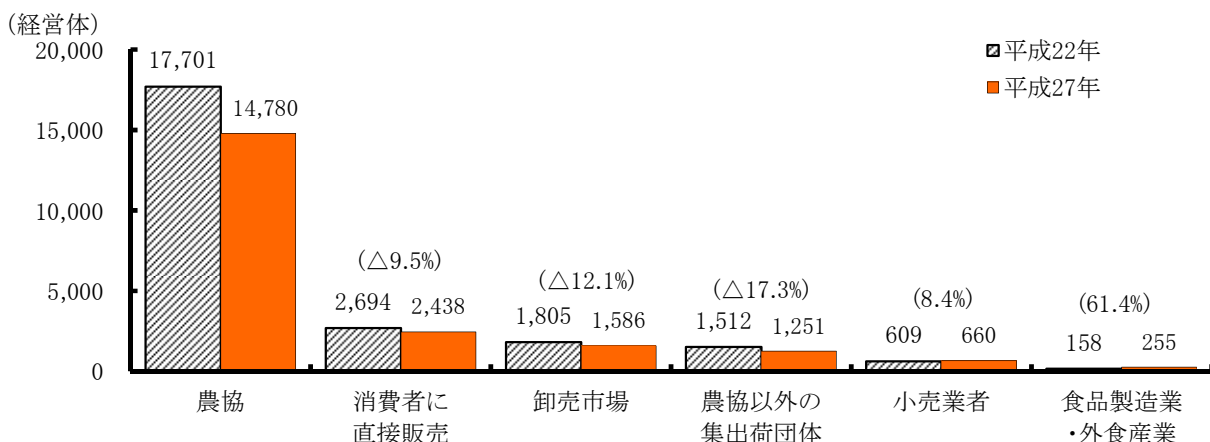
また、前回と比べ、「農協」、「農協以外の集出荷団体」、「卸売市場」、「消費者に直接販売」は減少した。一方、「小売業者」、「食品製造業・外食産業」は増加した。

表6 農産物出荷先別農業経営体数の推移

単位：経営体

区分	計	農産物の販売なし	農産物の販売のあった経営体	農産物の出荷先別							
				農協	農協以外の集出荷団体	卸売市場	小売業者	食品製造業・外食産業	消費者に直接販売	インターネットによる販売	その他
平成27年	18,381	1,520	16,861	14,780	1,251	1,586	660	255	2,438	89	955
平成22年	22,035	2,173	19,862	17,701	1,512	1,805	609	158	2,694	40	498
増減率 (%) (平. 27/22)	△16.6	△30.1	△15.1	△16.5	△17.3	△12.1	8.4	61.4	△9.5	122.5	91.8

図6 農業経営体の農産物の出荷先の状況



3 林業経営体

保有山林面積規模別林業経営体数（統計表「I-4-イ-保有山林面積規模別経営体数と面積」参照）

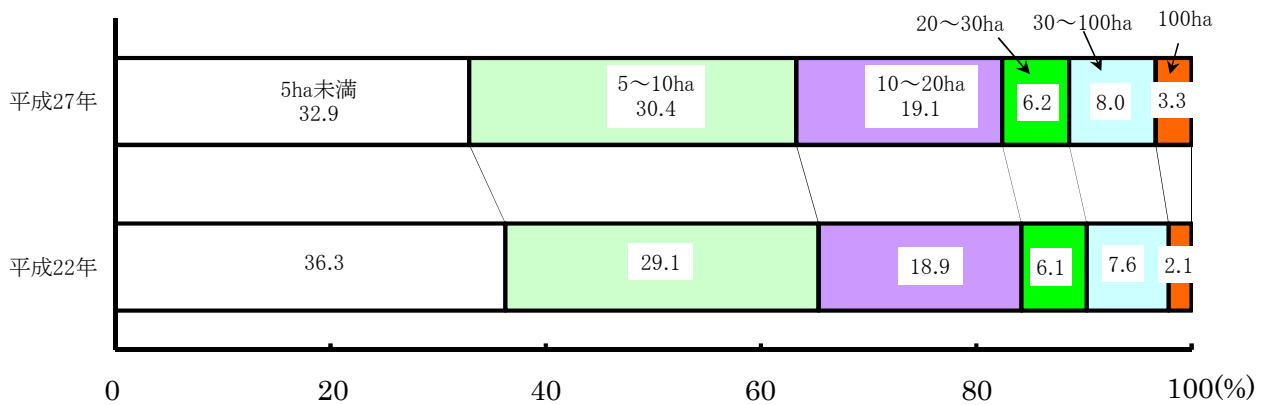
林業経営体を保有山林面積規模別にみると、100ha～500ha未満の階層は増加したが、それ以外の各階層は前回に比べ減少した。

表7 保有山林面積規模別林業経営体数の推移

単位：経営体									
区分	計	5ha未満 (注)	5～10	10～20	20～30	30～50	50～100	100～ 500	500ha 以上
平成27年	1,802	593	547	345	112	82	63	54	6
平成22年	2,684	973	781	506	163	109	95	50	7
増減率(%) (平. 27/22)	△ 32.9	△ 39.1	△ 30.0	△ 31.8	△ 31.3	△ 24.8	△ 33.7	8.0	△ 14.3

(注) 保有山林なしを含む。

図7 保有山林面積規模別林業経営体数の構成割合



4 総農家数及び土地持ち非農家数（統計表「Ⅲ-総農家数」参照）

総農家数は27,713戸で、前回に比べ4,240戸（△13.3%）減少した。

このうち、販売農家、自給的農家ともに前回に比べ減少した。

表8 農家数の推移

単位：戸				
区分	総農家数	農家数		土地持ち 非農家数
		販売農家数	自給的農家数	
平成27年	27,713	17,846	9,867	11,771
平成22年	31,953	21,474	10,479	11,550
増減率(%) (平. 27/22)	△ 13.3	△ 16.9	△ 5.8	1.9

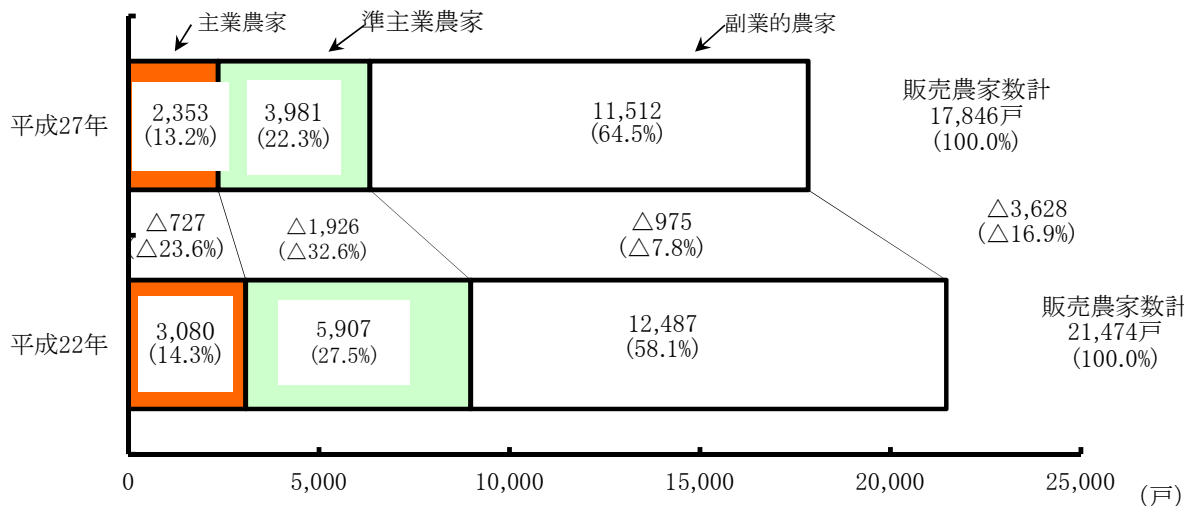
5 販売農家

(1) 主副業別農家数 (統計表「Ⅲ-主副業別農家数 (販売農家)」参照)

販売農家を主副業別にみると、主業農家は 2,353 戸、準主業農家は 3,981 戸、副業的農家は 11,512 戸で、前回に比べすべて減少した。

この結果、販売農家数に占める構成割合は、主業農家が 13.2% (前回比△1.1 ポイント)、準主業農家が 22.3% (同△5.2 ポイント)、副業的農家が 64.5% (同+6.4 ポイント) となった。

図8 主副業別農家数の構成

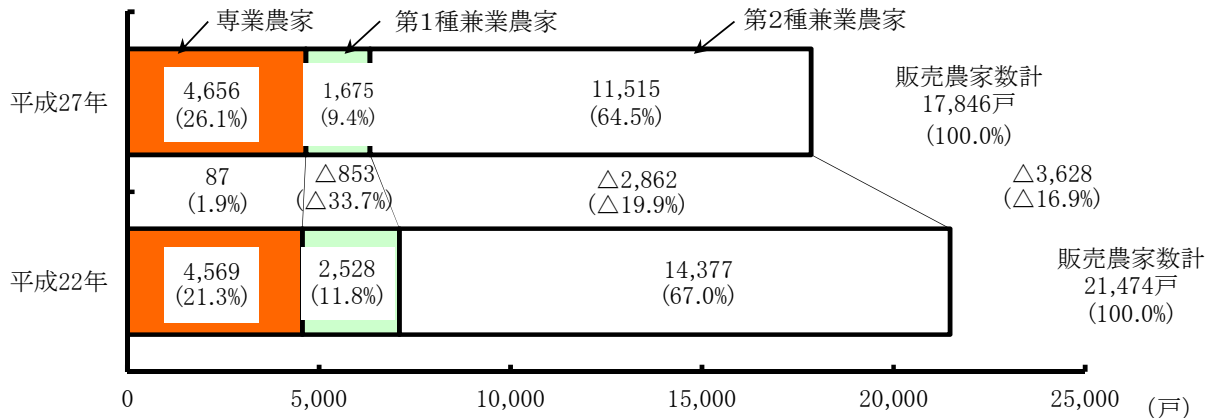


(2) 専兼業別農家数 (統計表「Ⅲ-専兼業別農家数 (販売農家)」参照)

販売農家を専兼業別にみると、専業農家は 4,656 戸で、前回に比べ 87 戸 (1.9%) の増加となった一方、第1種兼業農家は 1,675 戸、第2種兼業農家は 11,515 戸でそれぞれ 853 戸 (△33.7%)、2,862 戸 (△19.9%) の減少となった。

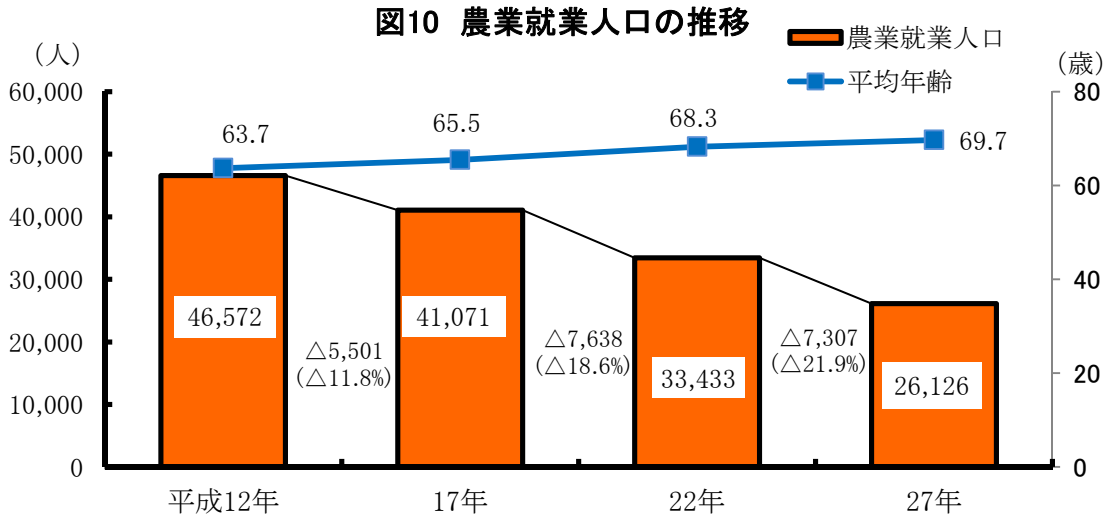
この結果、販売農家数に占める構成割合は、専業農家が 26.1% (前回比+4.8 ポイント)、第1種兼業農家が 9.4% (同△2.4 ポイント)、第2種兼業農家が 64.5% (同△2.5 ポイント) となった。

図9 専兼業別農家数の構成



(3) 農業就業人口等 (統計表「Ⅲ-年齢別の農業就業人口 (自営農業に主として従事した世帯員数) (販売農家)、平均年齢 (販売農家)」参照)

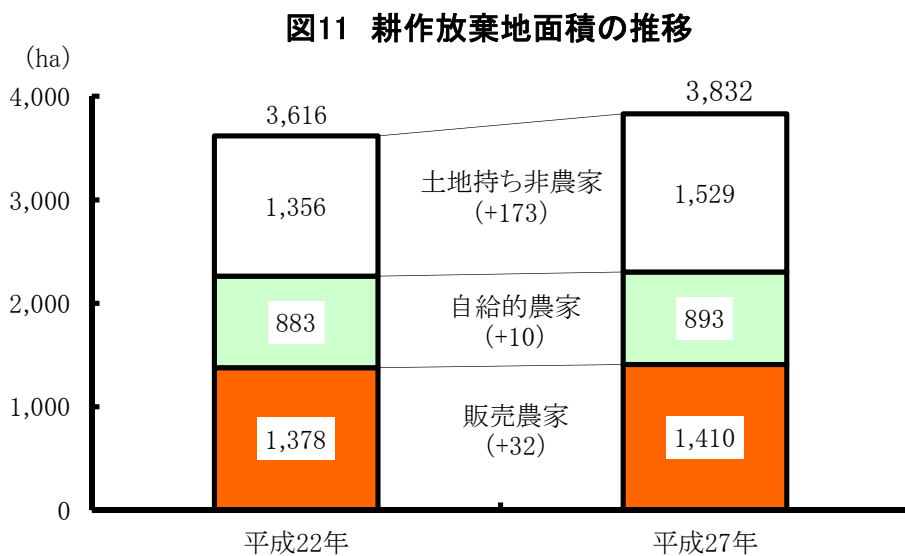
販売農家の農業就業人口は 26,126 人で、前回に比べ 7,307 人 (△21.9%) 減少した。また、農業就業人口の平均年齢は 69.7 歳となり、前回に比べ 1.4 歳の上昇となった。



6 耕作放棄地 (統計表「Ⅲ-耕地及び耕作放棄地を5アール以上所有している世帯数と面積 (農家世帯を除く)」参照)

農家及び土地持ち非農家の耕作放棄地面積は 3,832ha となり、前回に比べて 216ha (6.0%) 増加した。

そのうち、販売農家は 1,410ha で前回に比べ 32ha (2.3%) の増加、自給的農家は 893ha で前回に比べ 10ha (1.1%) の増加、土地持ち非農家は 1,529ha で前回に比べ 173ha (12.8%) の増加となった。



第2 市町村別統計表

I 農林業経営体編

1 農林業経営体

(1) 農林業経営体数

単位：経営体

地 域	農林業経営体		農 業 経営体 か つ 林 業 経営体		農 業 経営体		林 業 経営体		地 域
	経営体	家族経営	経営体	家族経営	経営体	家族経営	経営体	家族経営	
31 鳥取県	18,860	18,186	1,323	1,309	18,381	17,920	1,802	1,575	31
201 鳥取市	4,378	4,259	145	144	4,321	4,224	202	179	201
01 鳥取市	186	176	-	-	180	175	6	1	01
02 米里村	130	127	1	1	130	127	1	1	02
03 倉田村	160	159	1	1	160	159	1	1	03
04 面影村	38	38	-	-	36	36	2	2	04
05 神戸村	69	69	6	6	69	69	6	6	05
06 大和村	128	128	2	2	127	127	3	3	06
07 美穂村	148	146	-	-	148	146	-	-	07
08 大正村	107	106	-	-	107	106	-	-	08
09 東郷村	87	83	1	1	87	83	1	1	09
10 豊実村	132	131	-	-	132	131	-	-	10
11 明治村	116	110	10	10	116	110	10	10	11
12 湖山村	44	38	-	-	43	38	1	-	12
13 松保村	93	89	2	2	93	89	2	2	13
14 千代水村	38	35	-	-	38	35	-	-	14
15 吉岡村	63	60	7	7	58	56	12	11	15
16 大郷村	88	86	2	2	88	86	2	2	16
17 末恒村	44	41	1	1	44	41	1	1	17
18 津ノ井村	106	103	3	3	105	102	4	4	18
19 宇倍野村	309	300	5	5	307	299	7	6	19
20 成器村	69	69	4	4	69	69	4	4	20
21 大茅村	33	33	5	5	32	32	6	6	21
22 福部村	225	220	7	7	225	220	7	7	22
23 国英村	161	159	1	1	161	159	1	1	23
24 河原町	97	90	3	3	97	90	3	3	24
25 八上村	50	50	-	-	50	50	-	-	25
26 西郷村	166	160	15	15	163	159	18	16	26
27 散岐村	183	179	4	4	182	179	5	4	27
28 大村	87	82	11	11	83	80	15	13	28
29 用瀬町	24	24	1	1	21	21	4	4	29
30 社村	135	131	13	13	117	117	31	27	30
31 佐治村	189	185	20	19	186	182	23	22	31
32 宝木村	93	88	-	-	92	88	1	-	32
33 酒津村	1	1	-	-	1	1	-	-	33
34 瑞穂村	97	93	-	-	97	93	-	-	34
35 浜村町	53	50	-	-	53	50	-	-	35
36 逢坂村	121	121	1	1	121	121	1	1	36
37 鹿野町	113	110	4	4	112	110	5	4	37
38 小鷲河村	42	41	2	2	42	41	2	2	38
39 勝谷村	107	106	1	1	107	106	1	1	39
40 日置村	48	47	6	6	47	47	7	6	40
41 日置谷村	74	73	1	1	74	73	1	1	41
42 青谷町	22	22	-	-	22	22	-	-	42
43 中郷村	65	65	1	1	65	65	1	1	43
44 勝部村	37	35	4	4	34	34	7	5	44
202 米子市	1,863	1,828	37	37	1,856	1,826	44	39	202
01 彦名村	86	86	-	-	86	86	-	-	01
02 崎津村	70	63	-	-	70	63	-	-	02
03 大篠津村	14	14	-	-	14	14	-	-	03
84 和田村	35	35	-	-	35	35	-	-	04
05 富益村	50	50	-	-	50	50	-	-	05

I 農林業経営体編

1 農林業経営体

(1) 農林業経営体数

単位：経営体

地 域	農林業経営体		農 業 経営体 か つ 林 業 経営体		農 業 経営体		林 業 経営体		地 域
	経営体	家族経営	経営体	家族経営	経営体	家族経営	経営体	家族経営	
06 夜見村	32	31	-	-	32	31	-	-	06
07 米子市	301	292	6	6	299	290	8	8	07
08 成実村	117	117	7	7	117	117	7	7	08
09 尚徳村	161	161	2	2	161	161	2	2	09
10 五千石村	127	127	1	1	127	127	1	1	10
11 春日村	161	159	2	2	160	159	3	2	11
12 巖村	90	88	1	1	89	88	2	1	12
13 大高村	130	127	-	-	130	127	-	-	13
14 県村	135	134	4	4	134	134	5	4	14
15 高麗村2-2	12	12	-	-	12	12	-	-	15
16 淀江町	82	77	1	1	82	77	1	1	16
17 宇田川村	155	150	11	11	153	150	13	11	17
18 大和村	105	105	2	2	105	105	2	2	18
203 倉吉市	1,693	1,625	176	176	1,663	1,607	206	194	203
01 西郷村	60	57	1	1	59	57	2	1	01
02 上井町	34	33	1	1	32	31	3	3	02
03 倉吉町	41	38	1	1	39	38	3	1	03
04 小鴨村	195	189	1	1	193	188	3	2	04
05 上小鴨村	172	166	24	24	168	162	28	28	05
06 北谷村	216	206	42	42	208	202	50	46	06
07 高城村	264	254	48	48	260	250	52	52	07
08 社村	223	210	2	2	223	210	2	2	08
09 灘手村	69	64	1	1	69	64	1	1	09
10 上北条村	80	79	1	1	80	79	1	1	10
11 矢送村	102	97	25	25	96	94	31	28	11
12 南谷村	139	138	7	7	139	138	7	7	12
13 山守村	98	94	22	22	97	94	23	22	13
204 境港市	98	91	1	1	98	91	1	1	204
01 渡村	30	30	1	1	30	30	1	1	01
01 外江町	11	10	-	-	11	10	-	-	02
03 境町	1	1	-	-	1	1	-	-	03
04 上道村	1	-	-	-	1	-	-	-	04
05 余子村	13	11	-	-	13	11	-	-	05
06 中浜村	42	39	-	-	42	39	-	-	06
302 若岩町	462	440	21	20	462	440	21	20	302
01 大岩村	21	20	-	-	21	20	-	-	01
02 本庄村	120	113	1	1	120	113	1	1	02
03 小田村	124	117	8	8	124	117	8	8	03
04 網代村	-	-	-	-	-	-	-	-	04
05 浦富町	29	28	1	1	29	28	1	1	05
06 田後村	-	-	-	-	-	-	-	-	06
07 東村	9	9	1	1	9	9	1	1	07
08 岩井町	79	76	6	6	79	76	6	6	08
09 蒲生村	80	77	4	3	80	77	4	3	09
325 若桜町	210	192	23	23	193	186	40	29	325
01 若桜町	147	135	16	16	140	133	23	18	01
02 池田村	63	57	7	7	53	53	17	11	02
328 智頭町	448	431	98	98	419	416	127	113	328
01 智頭町	422	405	86	86	393	390	115	101	01
02 山郷村	26	26	12	12	26	26	12	12	02

I 農林業経営体編

1 農林業経営体

(1) 農林業経営体数

単位：経営体

地 域	農林業経営体		農 業 経営体 か つ 林 業 経営体		農 業 経営体		林 業 経営体		地 域
	家族経営	家族経営	家族経営	家族経営	家族経営	家族経営	家族経営		
329 八頭町	1,175	1,141	73	72	1,157	1,129	91	84	329
01 賀茂村	63	59	-	-	62	59	1	-	01
02 国中村	139	139	2	2	139	139	2	2	02
03 大御門村	93	93	1	1	93	93	1	1	03
04 上私都村	69	69	14	14	65	65	18	18	04
05 中私都村	96	96	4	4	96	96	4	4	05
06 下私都村	79	74	2	2	77	74	4	2	06
07 船岡村	37	35	3	3	37	35	3	3	07
08 大伊村	76	73	17	17	69	67	24	23	08
09 隼村	73	72	7	7	73	72	7	7	09
10 安部村	113	110	3	2	112	109	4	3	10
11 丹比村	188	178	6	6	188	178	6	6	11
12 八東村	149	143	14	14	146	142	17	15	12
364 三朝町	534	483	105	105	421	411	218	177	364
01 三朝村	58	51	6	6	36	36	28	21	01
02 三徳村	69	64	6	6	64	64	11	6	02
03 小鹿村	80	71	20	20	68	66	32	25	03
04 旭村	230	209	53	53	197	189	86	73	04
05 竹田村	97	88	20	20	56	56	61	52	05
370 湯梨浜町	771	743	23	23	767	740	27	26	370
01 長瀬村	116	108	-	-	115	108	1	-	01
02 橋津村	13	12	-	-	13	12	-	-	02
03 宇野村	10	10	-	-	10	10	-	-	03
04 浅津村	82	81	-	-	82	81	-	-	04
05 泊村	105	103	9	9	103	101	11	11	05
06 舎人村	110	104	5	5	110	104	5	5	06
07 東郷村	159	156	4	4	159	156	4	4	07
08 松崎村	6	6	-	-	6	6	-	-	08
09 花見村	170	163	5	5	169	162	6	6	09
371 琴浦町	1,150	1,115	83	79	1,132	1,109	101	85	371
01 浦安町	179	174	-	-	176	174	3	-	01
02 上郷村	140	137	13	12	139	136	14	13	02
03 下郷村	145	140	4	4	145	140	4	4	03
04 古布庄村	122	120	25	25	121	120	26	25	04
05 八橋町	111	110	5	5	111	110	5	5	05
06 赤碓町	91	89	3	2	89	87	5	4	06
07 成美村	128	126	9	9	126	125	11	10	07
08 以西村	128	115	20	18	120	114	28	19	08
09 安田村	106	104	4	4	105	103	5	5	09
372 北条町	926	896	24	24	923	894	27	26	372
01 中北条村	156	155	-	-	155	154	1	1	01
02 下北条村	201	190	3	3	201	190	3	3	02
03 栄村	163	157	16	16	163	157	16	16	03
04 大誠村	179	171	1	1	178	170	2	2	04
05 由良町	227	223	4	4	226	223	5	4	05
384 日吉津村	119	117	-	-	119	117	-	-	384
386 大山町	1,742	1,688	64	63	1,730	1,686	76	65	386
01 所子村	228	224	2	2	227	224	3	2	01
02 高麗村2-1	180	178	1	1	179	178	2	1	02

I 農林業経営体編

1 農林業経営体

(1) 農林業経営体数

単位：経営体

地 域	農林業経営体		農 業 経営体 か つ 林 業 経営体		農 業 経営体		林 業 経営体		地 域
	家族経営	家族経営	家族経営	家族経営	家族経営	家族経営	家族経営		
03 大山村	278	270	20	20	275	269	23	21	03
04 光徳村	184	177	12	12	184	177	12	12	04
05 御来屋町	15	10	-	-	11	10	4	-	05
06 名和村	139	134	5	5	139	134	5	5	06
07 庄内村	207	203	1	1	207	203	1	1	07
08 上中山村	165	161	13	13	164	160	14	14	08
09 下中山村	134	130	2	1	134	130	2	1	09
10 逢坂村	212	201	8	8	210	201	10	8	10
389 南部町	812	793	51	50	806	790	57	53	389
01 天津村	134	130	4	4	134	130	4	4	01
02 大国村	134	134	3	3	134	134	3	3	02
03 法勝寺村	131	125	14	14	129	125	16	14	03
04 上長田村	59	57	8	7	59	57	8	7	04
05 東長田村	51	50	1	1	50	50	2	1	05
06 手間村	113	112	1	1	113	112	1	1	06
07 賀野村	168	163	20	20	165	160	23	23	07
08 幡郷村2-2	22	22	-	-	22	22	-	-	08
390 伯耆町	930	906	48	48	919	903	59	51	390
01 幡郷村2-1	127	126	5	5	126	125	6	6	01
02 大幡村	125	121	2	2	124	121	3	2	02
03 八郷村	234	223	12	12	230	223	16	12	03
04 二部村	135	134	5	5	134	133	6	6	04
05 溝口町	208	201	15	15	204	200	19	16	05
06 日光村2-1	101	101	9	9	101	101	9	9	06
401 日南町	848	754	269	265	711	678	406	341	401
01 大宮村	64	58	4	4	60	58	8	4	01
02 阿毘縁村	56	49	6	6	51	47	11	8	02
03 山上村	145	126	40	39	125	118	60	47	03
04 多里村	123	106	49	48	90	86	82	68	04
05 日野上村	112	93	36	36	85	79	63	50	05
06 福栄村	123	112	56	55	102	97	77	70	06
07 石見村	225	210	78	77	198	193	105	94	07
402 日野町	274	265	37	36	260	256	51	45	402
01 根雨町	58	56	16	16	50	49	24	23	01
02 日野村	103	99	15	14	99	98	19	15	02
03 黒坂町	113	110	6	6	111	109	8	7	03
403 江府町	427	419	45	45	424	417	48	47	403
01 日光村2-2	47	47	5	5	47	47	5	5	01
02 米沢村	187	183	19	19	187	183	19	19	02
03 江尾町	99	96	5	5	98	95	6	6	03
04 神奈川村	94	93	16	16	92	92	18	17	04

I 農林業経営体編

1 農林業経営体

(2) 組織形態別経営体数

地 域	合計	法 人 化 し					
		計	農事組合法人	会 社			
				小計	株式会社	合名・合資会社	合同会社
31 鳥取県	18,860	365	90	133	127	2	4
201 鳥取市	4,378	84	22	36	33	-	3
01 鳥取市	186	8	-	6	5	-	1
02 米里村	130	2	1	-	-	-	-
03 倉田村	160	-	-	-	-	-	-
04 面影村	38	-	-	-	-	-	-
05 神戸村	69	-	-	-	-	-	-
06 大和村	128	-	-	-	-	-	-
07 美徳村	148	2	1	1	1	-	-
08 大正村	107	1	-	-	-	-	-
09 東郷村	87	3	2	1	1	-	-
10 豊実村	132	-	-	-	-	-	-
11 明治村	116	3	2	1	1	-	-
12 湖山村	44	6	-	1	1	-	-
13 松保村	93	4	1	3	2	-	1
14 千代水村	38	3	-	2	2	-	-
15 吉岡村	63	1	-	1	1	-	-
16 大郷村	88	2	-	1	-	-	1
17 末恒村	44	1	1	-	-	-	-
18 津ノ井村	106	3	2	1	1	-	-
19 宇倍野村	309	6	1	2	2	-	-
20 成器村	69	-	-	-	-	-	-
21 大茅村	33	-	-	-	-	-	-
22 福部村	225	5	-	2	2	-	-
23 国英村	161	1	1	-	-	-	-
24 河原町	97	7	1	4	4	-	-
25 八上村	50	-	-	-	-	-	-
26 西郷村	166	1	1	-	-	-	-
27 散岐村	183	2	1	-	-	-	-
28 大村	87	3	1	2	2	-	-
29 用瀬町	24	-	-	-	-	-	-
30 社村	135	1	-	1	1	-	-
31 佐治村	189	4	1	3	3	-	-
32 宝木村	93	4	2	1	1	-	-
33 酒津村	1	X	X	X	X	X	X
34 瑞徳村	97	2	2	-	-	-	-
35 浜村町	53	3	-	-	-	-	-
36 逢坂村	121	-	-	-	-	-	-
37 鹿野町	113	1	-	-	-	-	-
38 小鷲河村	42	1	1	-	-	-	-
39 勝谷村	107	1	-	1	1	-	-
40 日置村	48	-	-	-	-	-	-
41 日置谷村	74	1	-	1	1	-	-
42 青谷町	22	X	X	X	X	X	X
43 中郷村	65	-	-	-	-	-	-
44 勝部村	37	2	-	1	1	-	-
202 米子市	1,863	27	2	13	13	-	-
01 彦名村	86	-	-	-	-	-	-
02 崎津村	70	7	1	6	6	-	-
03 大篠津村	14	-	-	-	-	-	-
84 和田村	35	-	-	-	-	-	-
05 富益村	50	-	-	-	-	-	-

単位：経営体

地 域	な っ て い る					地方公共団体・財産区	法人化していない	個人経営体	地 域	
	相互会社	各 種 団 体								その他の法人
		小計	農 協	森林組合	その他の各種団体					
	-	126	51	37	38	16	65	18,430	18,185	31
	-	23	9	6	8	3	8	4,286	4,259	201
	-	2	-	1	1	-	2	176	176	01
	-	1	-	-	1	-	-	128	127	02
	-	-	-	-	-	-	-	160	159	03
	-	-	-	-	-	-	-	38	38	04
	-	-	-	-	-	-	-	69	69	05
	-	-	-	-	-	-	-	128	128	06
	-	-	-	-	-	-	-	146	146	07
	-	-	-	-	-	1	-	106	106	08
	-	-	-	-	-	-	-	84	83	09
	-	-	-	-	-	-	-	132	131	10
	-	-	-	-	-	-	-	113	110	11
	-	5	4	1	-	-	-	38	38	12
	-	-	-	-	-	-	-	89	89	13
	-	-	-	-	-	1	-	35	35	14
	-	-	-	-	-	-	1	61	60	15
	-	1	-	-	1	-	-	86	86	16
	-	-	-	-	-	-	-	43	41	17
	-	-	-	-	-	-	-	103	103	18
	-	3	-	1	2	-	-	303	300	19
	-	-	-	-	-	-	-	69	69	20
	-	-	-	-	-	-	-	33	33	21
	-	3	1	-	2	-	-	220	220	22
	-	-	-	-	-	-	-	160	159	23
	-	1	1	-	-	1	-	90	90	24
	-	-	-	-	-	-	-	50	50	25
	-	-	-	-	-	-	-	165	160	26
	-	1	-	1	-	-	-	181	179	27
	-	-	-	-	-	-	2	82	82	28
	-	-	-	-	-	-	-	24	24	29
	-	-	-	-	-	-	2	132	131	30
	-	-	-	-	-	-	-	185	185	31
	-	1	-	1	-	-	-	89	88	32
	X	X	X	X	X	X	X	X	X	33
	-	-	-	-	-	-	-	95	93	34
	-	3	3	-	-	-	-	50	50	35
	-	-	-	-	-	-	-	121	121	36
	-	1	-	-	1	-	-	112	110	37
	-	-	-	-	-	-	-	41	41	38
	-	-	-	-	-	-	-	106	106	39
	-	-	-	-	-	-	1	47	47	40
	-	-	-	-	-	-	-	73	73	41
	X	X	X	X	X	X	X	X	X	42
	-	-	-	-	-	-	-	65	65	43
	-	1	-	1	-	-	-	35	35	44
	-	10	7	-	3	2	2	1,834	1,828	202
	-	-	-	-	-	-	-	86	86	01
	-	-	-	-	-	-	-	63	63	02
	-	-	-	-	-	-	-	14	14	03
	-	-	-	-	-	-	-	35	35	04
	-	-	-	-	-	-	-	50	50	05

I 農林業経営体編

1 農林業経営体

(2) 組織形態別経営体数

地 域	合計	法 人 化 した					
		計	農事組合法人	会 社			
				小計	株式会社	合名・合資会社	合同会社
06 夜見村	32	1	-	1	1	-	-
07 米子市	301	8	-	1	1	-	-
08 成実村	117	-	-	-	-	-	-
09 尚徳村	161	-	-	-	-	-	-
10 五千石村	127	-	-	-	-	-	-
11 春日村	161	2	-	2	2	-	-
12 巖村	90	2	-	2	2	-	-
13 大高村	130	1	-	-	-	-	-
14 県村	135	1	-	-	-	-	-
15 高麗村2-2	12	-	-	-	-	-	-
16 淀江町	82	4	1	1	1	-	-
17 宇田川村	155	1	-	-	-	-	-
18 大和村	105	-	-	-	-	-	-
203 倉吉市	1,693	36	13	5	5	-	-
01 西郷村	60	2	-	-	-	-	-
02 上井町	34	1	-	-	-	-	-
03 倉吉町	41	3	1	-	-	-	-
04 小鴨村	195	2	1	1	1	-	-
05 上小鴨村	172	3	3	-	-	-	-
06 北谷村	216	4	2	1	1	-	-
07 高城村	264	2	-	1	1	-	-
08 社村	223	9	-	-	-	-	-
09 灘手村	69	5	5	-	-	-	-
10 上北条村	80	-	-	-	-	-	-
11 矢送村	102	3	-	1	1	-	-
12 南谷村	139	1	-	1	1	-	-
13 山守村	98	1	1	-	-	-	-
204 境港市	98	7	-	5	5	-	-
01 渡村	30	-	-	-	-	-	-
01 外江町	11	1	-	1	1	-	-
03 境町	1	X	X	X	X	X	X
04 上道村	1	X	X	X	X	X	X
05 余子村	13	2	-	1	1	-	-
06 中浜村	42	3	-	3	3	-	-
302 岩美町	462	13	3	5	5	-	-
01 大岩村	21	1	1	-	-	-	-
02 本庄村	120	6	-	2	2	-	-
03 小田村	124	3	2	1	1	-	-
04 網代村	-	-	-	-	-	-	-
05 浦富町	29	1	-	-	-	-	-
06 田後村	-	-	-	-	-	-	-
07 東村	9	-	-	-	-	-	-
08 岩井町	79	1	-	1	1	-	-
09 蒲生村	80	1	-	1	1	-	-
325 若桜町	210	7	1	2	2	-	-
01 若桜町	147	7	1	2	2	-	-
02 池田村	63	-	-	-	-	-	-
328 智頭町	448	7	1	3	3	-	-
01 智頭町	422	7	1	3	3	-	-
02 山郷村	26	-	-	-	-	-	-

単位：経営体

地 域	な っ て い る					地方公共団体・財産区	法人化したくない	個人経営体	地 域	
	相互会社	各 種 団 体								その他の法人
		小計	農 協	森林組合	その他の各種団体					
-	-	-	-	-	-	-	31	31	06	
-	7	7	-	-	-	-	293	292	07	
-	-	-	-	-	-	-	117	117	08	
-	-	-	-	-	-	-	161	161	09	
-	-	-	-	-	-	-	127	127	10	
-	-	-	-	-	-	-	159	159	11	
-	-	-	-	-	-	-	88	88	12	
-	1	-	-	-	1	-	129	127	13	
-	-	-	-	-	-	1	134	134	14	
-	-	-	-	-	-	-	12	12	15	
-	1	-	-	-	1	1	78	77	16	
-	1	-	-	-	1	-	152	150	17	
-	-	-	-	-	-	-	105	105	18	
-	16	10	5	1	2	1	1,656	1,624	203	
-	2	-	1	1	-	-	58	57	01	
-	-	-	-	-	1	-	33	33	02	
-	1	-	1	-	1	-	38	38	03	
-	-	-	-	-	-	-	193	189	04	
-	-	-	-	-	-	-	169	166	05	
-	1	-	1	-	-	1	211	205	06	
-	1	1	-	-	-	-	262	254	07	
-	9	9	-	-	-	-	214	210	08	
-	-	-	-	-	-	-	64	64	09	
-	-	-	-	-	-	-	80	79	10	
-	2	-	2	-	-	-	99	97	11	
-	-	-	-	-	-	-	138	138	12	
-	-	-	-	-	-	-	97	94	13	
-	1	-	-	1	1	-	91	91	204	
-	-	-	-	-	-	-	30	30	01	
-	-	-	-	-	-	-	10	10	02	
X	X	X	X	X	X	X	X	X	03	
X	X	X	X	X	X	X	X	X	04	
-	-	-	-	-	-	1	11	11	05	
-	-	-	-	-	-	-	39	39	06	
-	5	4	-	1	-	-	449	440	302	
-	-	-	-	-	-	-	20	20	01	
-	4	4	-	-	-	-	114	113	02	
-	-	-	-	-	-	-	121	117	03	
-	-	-	-	-	-	-	-	-	04	
-	1	-	-	1	-	-	28	28	05	
-	-	-	-	-	-	-	-	-	06	
-	-	-	-	-	-	-	9	9	07	
-	-	-	-	-	-	-	78	76	08	
-	-	-	-	-	-	-	79	77	09	
-	3	2	1	-	1	10	193	192	325	
-	3	2	1	-	1	4	136	135	01	
-	-	-	-	-	-	6	57	57	02	
-	3	-	3	-	-	9	432	431	328	
-	3	-	3	-	-	9	406	405	01	
-	-	-	-	-	-	-	26	26	02	

I 農林業経営体編

1 農林業経営体

(2) 組織形態別経営体数

地 域	合計	法 人 化 した					
		計	農事組合法人	会 社			
				小計	株式会社	合名・合資会社	合同会社
329 八頭町	1,175	21	4	10	8	1	1
01 賀茂村	63	4	-	1	1	-	-
02 国中村	139	-	-	-	-	-	-
03 大御門村	93	-	-	-	-	-	-
04 上私都村	69	-	-	-	-	-	-
05 中私都村	96	-	-	-	-	-	-
06 下私都村	79	2	1	1	1	-	-
07 船岡村	37	2	1	1	-	-	1
08 大伊村	76	2	-	2	2	-	-
09 隼村	73	1	-	-	-	-	-
10 安部村	113	2	1	1	1	-	-
11 丹比村	188	4	1	2	2	-	-
12 八東村	149	4	-	2	1	1	-
364 三朝町	534	18	2	1	1	-	-
01 三朝村	58	3	-	-	-	-	-
02 三徳村	69	1	-	-	-	-	-
03 小鹿村	80	4	-	-	-	-	-
04 旭村	230	7	2	1	1	-	-
05 竹田村	97	3	-	-	-	-	-
370 湯梨浜町	771	11	2	4	4	-	-
01 長瀬村	116	2	-	1	1	-	-
02 橋津村	13	1	-	1	1	-	-
03 宇野村	10	-	-	-	-	-	-
04 浅津村	82	-	-	-	-	-	-
05 泊村	105	1	-	1	1	-	-
06 舎人村	110	2	1	1	1	-	-
07 東郷村	159	2	1	-	-	-	-
08 松崎村	6	-	-	-	-	-	-
09 花見村	170	3	-	-	-	-	-
371 琴浦町	1,150	19	5	7	7	-	-
01 浦安町	179	1	-	1	1	-	-
02 上郷村	140	2	-	-	-	-	-
03 下郷村	145	5	-	3	3	-	-
04 古布庄村	122	2	1	-	-	-	-
05 八橋町	111	1	-	-	-	-	-
06 赤碓町	91	1	-	1	1	-	-
07 成美村	128	-	-	-	-	-	-
08 以西村	128	5	3	2	2	-	-
09 安田村	106	2	1	-	-	-	-
372 北栄町	926	14	5	6	6	-	-
01 中北条村	156	-	-	-	-	-	-
02 下北条村	201	5	2	3	3	-	-
03 栄村	163	3	-	3	3	-	-
04 大誠村	179	3	3	-	-	-	-
05 由良町	227	3	-	-	-	-	-
384 日吉津村	119	1	1	-	-	-	-
386 大山町	1,742	28	9	15	15	-	-
01 所子村	228	3	1	1	1	-	-
02 高麗村2-1	180	-	-	-	-	-	-

単位：経営体

相互会社	な っ て い る				その他の法人	地方公共団体・財産区	法人化していない	個人経営体	地 域
	各 種 団 体								
	小計	農 協	森林組合	その他の各種団体					
-	7	5	1	1	-	2	1,152	1,141	329
-	3	2	1	-	-	-	59	59	01
-	-	-	-	-	-	-	139	139	02
-	-	-	-	-	-	-	93	93	03
-	-	-	-	-	-	-	69	69	04
-	-	-	-	-	-	-	96	96	05
-	-	-	-	-	-	-	77	74	06
-	-	-	-	-	-	-	35	35	07
-	-	-	-	-	-	-	74	73	08
-	1	-	-	1	-	-	72	72	09
-	-	-	-	-	-	-	111	110	10
-	1	1	-	-	-	-	184	178	11
-	2	2	-	-	-	2	143	143	12
-	12	1	10	1	3	13	503	483	364
-	1	-	1	-	2	3	52	51	01
-	1	-	1	-	-	1	67	64	02
-	3	-	2	1	1	2	74	71	03
-	4	1	3	-	-	2	221	209	04
-	3	-	3	-	-	5	89	88	05
-	4	4	-	-	1	1	759	743	370
-	1	1	-	-	-	1	113	108	01
-	-	-	-	-	-	-	12	12	02
-	-	-	-	-	-	-	10	10	03
-	-	-	-	-	-	-	82	81	04
-	-	-	-	-	-	-	104	103	05
-	-	-	-	-	-	-	108	104	06
-	1	1	-	-	-	-	157	156	07
-	-	-	-	-	-	-	6	6	08
-	2	2	-	-	1	-	167	163	09
-	7	-	2	5	-	7	1,124	1,115	371
-	-	-	-	-	-	3	175	174	01
-	2	-	1	1	-	-	138	137	02
-	2	-	-	2	-	-	140	140	03
-	1	-	1	-	-	-	120	120	04
-	1	-	-	1	-	-	110	110	05
-	-	-	-	-	-	-	90	89	06
-	-	-	-	-	-	-	128	126	07
-	-	-	-	-	-	4	119	115	08
-	1	-	-	1	-	-	104	104	09
-	3	3	-	-	-	1	911	896	372
-	-	-	-	-	-	-	156	155	01
-	-	-	-	-	-	-	196	190	02
-	-	-	-	-	-	-	160	157	03
-	-	-	-	-	-	-	176	171	04
-	3	3	-	-	-	1	223	223	05
-	-	-	-	-	-	-	118	117	384
-	3	-	1	2	1	5	1,709	1,688	386
-	1	-	1	-	-	-	225	224	01
-	-	-	-	-	-	-	180	178	02

I 農林業経営体編

1 農林業経営体

(2) 組織形態別経営体数

地 域	合計	法人化し					
		計	農事組合法人	会 社			
				小計	株式会社	合名・合資会社	合同会社
03 大山村	278	5	3	1	1	-	-
04 光徳村	184	7	3	3	3	-	-
05 御米屋町	15	-	-	-	-	-	-
06 名和村	139	5	-	5	5	-	-
07 庄内村	207	3	-	2	2	-	-
08 上中山村	165	2	1	1	1	-	-
09 下中山村	134	2	1	1	1	-	-
10 逢坂村	212	1	-	1	1	-	-
389 南部町	812	8	5	2	1	1	-
01 天津村	134	2	1	1	1	-	-
02 大國村	134	-	-	-	-	-	-
03 法勝寺村	131	1	-	-	-	-	-
04 上長田村	59	2	2	-	-	-	-
05 東長田村	51	1	-	1	-	1	-
06 手間村	113	1	1	-	-	-	-
07 賀野村	168	1	1	-	-	-	-
08 幡郷村2-2	22	-	-	-	-	-	-
390 伯耆町	930	14	4	1	1	-	-
01 幡郷村2-1	127	1	1	-	-	-	-
02 大幡村	125	2	1	1	1	-	-
03 八郷村	234	7	1	-	-	-	-
04 二部村	135	1	-	-	-	-	-
05 溝口町	208	3	1	-	-	-	-
06 日光村2-1	101	-	-	-	-	-	-
401 日南町	848	41	10	15	15	-	-
01 大宮村	64	2	-	1	1	-	-
02 阿毘縁村	56	4	-	1	1	-	-
03 山上村	145	5	2	3	3	-	-
04 多里村	123	7	1	2	2	-	-
05 日野上村	112	13	3	2	2	-	-
06 福栄村	123	4	2	2	2	-	-
07 石見村	225	6	2	4	4	-	-
402 日野町	274	6	-	2	2	-	-
01 根雨町	58	2	-	-	-	-	-
02 日野村	103	2	-	-	-	-	-
03 黒坂町	113	2	-	2	2	-	-
403 江府町	427	3	1	1	1	-	-
01 日光村2-2	47	-	-	-	-	-	-
02 米沢村	187	1	1	-	-	-	-
03 江尾町	99	2	-	1	1	-	-
04 神奈川村	94	-	-	-	-	-	-

単位：経営体

相互会社	している				その他の法人	地方公共団体・財産区	法人化していない	個人経営体	地 域
	各 種 団 体								
	小計	農 協	森林組合	その他の各種団体					
-	1	-	-	1	-	-	273	270	03
-	1	-	-	1	-	-	177	177	04
-	-	-	-	-	-	4	11	10	05
-	-	-	-	-	-	-	134	134	06
-	-	-	-	-	1	-	204	203	07
-	-	-	-	-	-	-	163	161	08
-	-	-	-	-	-	-	132	130	09
-	-	-	-	-	-	1	210	201	10
-	1	-	-	1	-	1	803	793	389
-	-	-	-	-	-	-	132	130	01
-	-	-	-	-	-	-	134	134	02
-	1	-	-	1	-	1	129	125	03
-	-	-	-	-	-	-	57	57	04
-	-	-	-	-	-	-	50	50	05
-	-	-	-	-	-	-	112	112	06
-	-	-	-	-	-	-	167	163	07
-	-	-	-	-	-	-	22	22	08
-	9	2	4	3	-	2	914	906	390
-	-	-	-	-	-	-	126	126	01
-	-	-	-	-	-	-	123	121	02
-	6	-	4	2	-	-	227	223	03
-	1	-	-	1	-	-	134	134	04
-	2	2	-	-	-	2	203	201	05
-	-	-	-	-	-	-	101	101	06
-	14	4	3	7	2	3	804	754	401
-	1	-	-	1	-	-	62	58	01
-	2	-	-	2	1	-	52	49	02
-	-	-	-	-	-	1	139	126	03
-	4	-	2	2	-	-	116	106	04
-	7	4	1	2	1	-	99	93	05
-	-	-	-	-	-	-	119	112	06
-	-	-	-	-	-	2	217	210	07
-	4	-	1	3	-	-	268	265	402
-	2	-	-	2	-	-	56	56	01
-	2	-	1	1	-	-	101	99	02
-	-	-	-	-	-	-	111	110	03
-	1	-	-	1	-	-	424	419	403
-	-	-	-	-	-	-	47	47	01
-	-	-	-	-	-	-	186	183	02
-	1	-	-	1	-	-	97	96	03
-	-	-	-	-	-	-	94	93	04

I 農林業経営体編

2 農業経営体（総数）

ア 農業経営の特徴

(1) 組織形態別経営体数

地 域	合計	法 人 化 し					
		計	農事組合法人	会 社			
				小計	株式会社	合名・合資会社	合同会社
31 鳥取県	18,381	299	89	119	114	1	4
201 鳥取市	4,321	73	22	33	30	-	3
01 鳥取市	180	5	-	5	4	-	1
02 米里村	130	2	1	-	-	-	-
03 倉田村	160	-	-	-	-	-	-
04 面影村	36	-	-	-	-	-	-
05 神戸村	69	-	-	-	-	-	-
06 大和村	127	-	-	-	-	-	-
07 美徳村	148	2	1	1	1	-	-
08 大正村	107	1	-	-	-	-	-
09 東郷村	87	3	2	1	1	-	-
10 豊実村	132	-	-	-	-	-	-
11 明治村	116	3	2	1	1	-	-
12 湖山村	43	5	-	1	1	-	-
13 松保村	93	4	1	3	2	-	1
14 千代水村	38	3	-	2	2	-	-
15 吉岡村	58	1	-	1	1	-	-
16 大郷村	88	2	-	1	-	-	1
17 末恒村	44	1	1	-	-	-	-
18 津ノ井村	105	3	2	1	1	-	-
19 宇倍野村	307	5	1	2	2	-	-
20 成器村	69	-	-	-	-	-	-
21 大茅村	32	-	-	-	-	-	-
22 福部村	225	5	-	2	2	-	-
23 国英村	161	1	1	-	-	-	-
24 河原町	97	7	1	4	4	-	-
25 八上村	50	-	-	-	-	-	-
26 西郷村	163	1	1	-	-	-	-
27 散岐村	182	1	1	-	-	-	-
28 大村	83	3	1	2	2	-	-
29 用瀬町	21	X	X	X	X	X	X
30 社村	117	-	-	-	-	-	-
31 佐治村	186	4	1	3	3	-	-
32 宝木村	92	3	2	1	1	-	-
33 酒津村	1	X	X	X	X	X	X
34 瑞徳村	97	2	2	-	-	-	-
35 浜村町	53	3	-	-	-	-	-
36 逢坂村	121	-	-	-	-	-	-
37 鹿野町	112	-	-	-	-	-	-
38 小鷲河村	42	1	1	-	-	-	-
39 勝谷村	107	1	-	1	1	-	-
40 日置村	47	-	-	-	-	-	-
41 日置谷村	74	1	-	1	1	-	-
42 青谷町	22	-	-	-	-	-	-
43 中郷村	65	-	-	-	-	-	-
44 勝部村	34	-	-	-	-	-	-
202 米子市	1,856	24	2	11	11	-	-
01 彦名村	86	-	-	-	-	-	-
02 崎津村	70	7	1	6	6	-	-
03 大篠津村	14	-	-	-	-	-	-
84 和田村	35	-	-	-	-	-	-
05 富益村	50	-	-	-	-	-	-

単位：経営体

地 域	な っ て い る					地方公共団体・財産区	法人化していない	個人経営体	地 域	
	相互会社	各 種 団 体								その他の法人
		小計	農 協	森林組合	その他の各種団体					
	-	82	50	1	31	9	-	18,082	17,919	31
	-	15	9	-	6	3	-	4,248	4,224	201
	-	-	-	-	-	-	-	175	175	01
	-	1	-	-	1	-	-	128	127	02
	-	-	-	-	-	-	-	160	159	03
	-	-	-	-	-	-	-	36	36	04
	-	-	-	-	-	-	-	69	69	05
	-	-	-	-	-	-	-	127	127	06
	-	-	-	-	-	-	-	146	146	07
	-	-	-	-	-	1	-	106	106	08
	-	-	-	-	-	-	-	84	83	09
	-	-	-	-	-	-	-	132	131	10
	-	-	-	-	-	-	-	113	110	11
	-	4	4	-	-	-	-	38	38	12
	-	-	-	-	-	-	-	89	89	13
	-	-	-	-	-	1	-	35	35	14
	-	-	-	-	-	-	-	57	56	15
	-	1	-	-	1	-	-	86	86	16
	-	-	-	-	-	-	-	43	41	17
	-	-	-	-	-	-	-	102	102	18
	-	2	-	-	2	-	-	302	299	19
	-	-	-	-	-	-	-	69	69	20
	-	-	-	-	-	-	-	32	32	21
	-	3	1	-	2	-	-	220	220	22
	-	-	-	-	-	-	-	160	159	23
	-	1	1	-	-	1	-	90	90	24
	-	-	-	-	-	-	-	50	50	25
	-	-	-	-	-	-	-	162	159	26
	-	-	-	-	-	-	-	181	179	27
	-	-	-	-	-	-	-	80	80	28
	X	X	X	X	X	X	X	X	X	29
	-	-	-	-	-	-	-	117	117	30
	-	-	-	-	-	-	-	182	182	31
	-	-	-	-	-	-	-	89	88	32
	X	X	X	X	X	X	X	X	X	33
	-	-	-	-	-	-	-	95	93	34
	-	3	3	-	-	-	-	50	50	35
	-	-	-	-	-	-	-	121	121	36
	-	-	-	-	-	-	-	112	110	37
	-	-	-	-	-	-	-	41	41	38
	-	-	-	-	-	-	-	106	106	39
	-	-	-	-	-	-	-	47	47	40
	-	-	-	-	-	-	-	73	73	41
	-	-	-	-	-	-	-	22	22	42
	-	-	-	-	-	-	-	65	65	43
	-	-	-	-	-	-	-	34	34	44
	-	10	7	-	3	1	-	1,832	1,826	202
	-	-	-	-	-	-	-	86	86	01
	-	-	-	-	-	-	-	63	63	02
	-	-	-	-	-	-	-	14	14	03
	-	-	-	-	-	-	-	35	35	04
	-	-	-	-	-	-	-	50	50	05

I 農林業経営体編
 2 農業経営体（総数）
 ア 農業経営の特徴
 (1) 組織形態別経営体数

地 域	合計	法 人 化 した					
		計	農事組合法人	会 社			
				小計	株式会社	合名・合資会社	合同会社
06 夜見村	32	1	-	1	1	-	-
07 米子市	299	8	-	1	1	-	-
08 成実村	117	-	-	-	-	-	-
09 尚徳村	161	-	-	-	-	-	-
10 五千石村	127	-	-	-	-	-	-
11 春日村	160	1	-	1	1	-	-
12 巖村	89	1	-	1	1	-	-
13 大高村	130	1	-	-	-	-	-
14 県村	134	-	-	-	-	-	-
15 高麗村2-2	12	-	-	-	-	-	-
16 淀江町	82	4	1	1	1	-	-
17 宇田川村	153	1	-	-	-	-	-
18 大和村	105	-	-	-	-	-	-
203 倉吉市	1,663	30	13	5	5	-	-
01 西郷村	59	1	-	-	-	-	-
02 上井町	32	1	-	-	-	-	-
03 倉吉町	39	1	1	-	-	-	-
04 小鴨村	193	2	1	1	1	-	-
05 上小鴨村	168	3	3	-	-	-	-
06 北谷村	208	3	2	1	1	-	-
07 高城村	260	2	-	1	1	-	-
08 社村	223	9	-	-	-	-	-
09 灘手村	69	5	5	-	-	-	-
10 上北条村	80	-	-	-	-	-	-
11 矢送村	96	1	-	1	1	-	-
12 南谷村	139	1	-	1	1	-	-
13 山守村	97	1	1	-	-	-	-
204 境港市	98	7	-	5	5	-	-
01 渡村	30	-	-	-	-	-	-
01 外江町	11	1	-	1	1	-	-
03 境町	1	X	X	X	X	X	X
04 上道村	1	X	X	X	X	X	X
05 余子村	13	2	-	1	1	-	-
06 中浜村	42	3	-	3	3	-	-
302 岩美町	462	13	3	5	5	-	-
01 大岩村	21	1	1	-	-	-	-
02 本庄村	120	6	-	2	2	-	-
03 小田村	124	3	2	1	1	-	-
04 網代村	-	-	-	-	-	-	-
05 浦富町	29	1	-	-	-	-	-
06 田後村	-	-	-	-	-	-	-
07 東村	9	-	-	-	-	-	-
08 岩井町	79	1	-	1	1	-	-
09 蒲生村	80	1	-	1	1	-	-
325 若桜町	193	6	1	2	2	-	-
01 若桜町	140	6	1	2	2	-	-
02 池田村	53	-	-	-	-	-	-
328 智頭町	419	2	1	1	1	-	-
01 智頭町	393	2	1	1	1	-	-
02 山郷村	26	-	-	-	-	-	-

単位：経営体

地 域	相互会社	各 種 団 体				その他の法人	地方公共団体・財産区	法人化していない	個人経営体	地 域
		小計	農 協	森林組合	その他の各種団体					
06	-	-	-	-	-	-	31	31	06	
07	-	7	7	-	-	-	291	290	07	
08	-	-	-	-	-	-	117	117	08	
09	-	-	-	-	-	-	161	161	09	
10	-	-	-	-	-	-	127	127	10	
11	-	-	-	-	-	-	159	159	11	
12	-	-	-	-	-	-	88	88	12	
13	-	1	-	-	1	-	129	127	13	
14	-	-	-	-	-	-	134	134	14	
15	-	-	-	-	-	-	12	12	15	
16	-	1	-	-	1	1	78	77	16	
17	-	1	-	-	1	-	152	150	17	
18	-	-	-	-	-	-	105	105	18	
203	-	11	10	-	1	1	1,633	1,606	203	
01	-	1	-	-	1	-	58	57	01	
02	-	-	-	-	-	1	31	31	02	
03	-	-	-	-	-	-	38	38	03	
04	-	-	-	-	-	-	191	188	04	
05	-	-	-	-	-	-	165	162	05	
06	-	-	-	-	-	-	205	201	06	
07	-	1	1	-	-	-	258	250	07	
08	-	9	9	-	-	-	214	210	08	
09	-	-	-	-	-	-	64	64	09	
10	-	-	-	-	-	-	80	79	10	
11	-	-	-	-	-	-	95	94	11	
12	-	-	-	-	-	-	138	138	12	
13	-	-	-	-	-	-	96	94	13	
204	-	1	-	-	1	1	91	91	204	
01	-	-	-	-	-	-	30	30	01	
01	-	-	-	-	-	-	10	10	02	
03	X	X	X	X	X	X	X	X	03	
04	X	X	X	X	X	X	X	X	04	
05	-	-	-	-	-	1	11	11	05	
06	-	-	-	-	-	-	39	39	06	
302	-	5	4	-	1	-	449	440	302	
01	-	-	-	-	-	-	20	20	01	
02	-	4	4	-	-	-	114	113	02	
03	-	-	-	-	-	-	121	117	03	
04	-	-	-	-	-	-	-	-	04	
05	-	1	-	-	1	-	28	28	05	
06	-	-	-	-	-	-	-	-	06	
07	-	-	-	-	-	-	9	9	07	
08	-	-	-	-	-	-	78	76	08	
09	-	-	-	-	-	-	79	77	09	
325	-	2	2	-	-	1	187	186	325	
01	-	2	2	-	-	1	134	133	01	
02	-	-	-	-	-	-	53	53	02	
328	-	-	-	-	-	-	417	416	328	
01	-	-	-	-	-	-	391	390	01	
02	-	-	-	-	-	-	26	26	02	

I 農林業経営体編

2 農業経営体（総数）

ア 農業経営の特徴

(1) 組織形態別経営体数

地 域	合計	法 人 化 した						地 域
		計	農事組合法人	会 社				
				小計	株式会社	合名・合資会社	合同会社	
329 八頭町	1,157	20	4	10	8	1	1	
01 賀茂村	62	3	-	1	1	-	-	
02 国中村	139	-	-	-	-	-	-	
03 大御門村	93	-	-	-	-	-	-	
04 上私都村	65	-	-	-	-	-	-	
05 中私都村	96	-	-	-	-	-	-	
06 下私都村	77	2	1	1	1	-	-	
07 船岡村	37	2	1	1	-	-	1	
08 大伊村	69	2	-	2	2	-	-	
09 隼村	73	1	-	-	-	-	-	
10 安部村	112	2	1	1	1	-	-	
11 丹比村	188	4	1	2	2	-	-	
12 八東村	146	4	-	2	1	1	-	
364 三朝町	421	5	2	1	1	-	-	
01 三朝村	36	-	-	-	-	-	-	
02 三徳村	64	-	-	-	-	-	-	
03 小鹿村	68	1	-	-	-	-	-	
04 旭村	197	4	2	1	1	-	-	
05 竹田村	56	-	-	-	-	-	-	
370 湯梨浜町	767	11	2	4	4	-	-	
01 長瀬村	115	2	-	1	1	-	-	
02 橋津村	13	1	-	1	1	-	-	
03 宇野村	10	-	-	-	-	-	-	
04 浅津村	82	-	-	-	-	-	-	
05 泊村	103	1	-	1	1	-	-	
06 舎人村	110	2	1	1	1	-	-	
07 東郷村	159	2	1	-	-	-	-	
08 松崎村	6	-	-	-	-	-	-	
09 花見村	169	3	-	-	-	-	-	
371 琴浦町	1,132	17	5	6	6	-	-	
01 浦安町	176	1	-	1	1	-	-	
02 上郷村	139	2	-	-	-	-	-	
03 下郷村	145	5	-	3	3	-	-	
04 古布庄村	121	1	1	-	-	-	-	
05 八橋町	111	1	-	-	-	-	-	
06 赤碓町	89	1	-	1	1	-	-	
07 成美村	126	-	-	-	-	-	-	
08 以西村	120	4	3	1	1	-	-	
09 安田村	105	2	1	-	-	-	-	
372 北栄町	923	14	5	6	6	-	-	
01 中北条村	155	-	-	-	-	-	-	
02 下北条村	201	5	2	3	3	-	-	
03 栄村	163	3	-	3	3	-	-	
04 大誠村	178	3	3	-	-	-	-	
05 由良町	226	3	-	-	-	-	-	
384 日吉津村	119	1	1	-	-	-	-	
386 大山町	1,730	27	9	15	15	-	-	
01 所子村	227	2	1	1	1	-	-	
02 高麗村2-1	179	-	-	-	-	-	-	

単位：経営体

相互会社	な っ て い る				その他の法人	地方公共団体・財産区	法人化していない	個人経営体	地 域
	各 種 団 体								
	小計	農 協	森林組合	その他の各種団体					
-	6	5	-	1	-	-	1,137	1,129	329
-	2	2	-	-	-	-	59	59	01
-	-	-	-	-	-	-	139	139	02
-	-	-	-	-	-	-	93	93	03
-	-	-	-	-	-	-	65	65	04
-	-	-	-	-	-	-	96	96	05
-	-	-	-	-	-	-	75	74	06
-	-	-	-	-	-	-	35	35	07
-	-	-	-	-	-	-	67	67	08
-	1	-	-	1	-	-	72	72	09
-	-	-	-	-	-	-	110	109	10
-	1	1	-	-	-	-	184	178	11
-	2	2	-	-	-	-	142	142	12
-	2	1	-	1	-	-	416	411	364
-	-	-	-	-	-	-	36	36	01
-	-	-	-	-	-	-	64	64	02
-	1	-	-	1	-	-	67	66	03
-	1	1	-	-	-	-	193	189	04
-	-	-	-	-	-	-	56	56	05
-	4	4	-	-	1	-	756	740	370
-	1	1	-	-	-	-	113	108	01
-	-	-	-	-	-	-	12	12	02
-	-	-	-	-	-	-	10	10	03
-	-	-	-	-	-	-	82	81	04
-	-	-	-	-	-	-	102	101	05
-	-	-	-	-	-	-	108	104	06
-	1	1	-	-	-	-	157	156	07
-	-	-	-	-	-	-	6	6	08
-	2	2	-	-	1	-	166	162	09
-	6	-	1	5	-	-	1,115	1,109	371
-	-	-	-	-	-	-	175	174	01
-	2	-	1	1	-	-	137	136	02
-	2	-	-	2	-	-	140	140	03
-	-	-	-	-	-	-	120	120	04
-	1	-	-	1	-	-	110	110	05
-	-	-	-	-	-	-	88	87	06
-	-	-	-	-	-	-	126	125	07
-	-	-	-	-	-	-	116	114	08
-	1	-	-	1	-	-	103	103	09
-	3	3	-	-	-	-	909	894	372
-	-	-	-	-	-	-	155	154	01
-	-	-	-	-	-	-	196	190	02
-	-	-	-	-	-	-	160	157	03
-	-	-	-	-	-	-	175	170	04
-	3	3	-	-	-	-	223	223	05
-	-	-	-	-	-	-	118	117	384
-	2	-	-	2	1	-	1,703	1,686	386
-	-	-	-	-	-	-	225	224	01
-	-	-	-	-	-	-	179	178	02

I 農林業経営体編
 2 農業経営体（総数）
 ア 農業経営の特徴
 (1) 組織形態別経営体数

地 域	合計	法 人 化 した					
		計	農事組合法人	会 社			
				小計	株式会社	合名・合資会社	合同会社
03 大山村	275	5	3	1	1	-	-
04 光徳村	184	7	3	3	3	-	-
05 御米屋町	11	-	-	-	-	-	-
06 名和村	139	5	-	5	5	-	-
07 庄内村	207	3	-	2	2	-	-
08 上中山村	164	2	1	1	1	-	-
09 下中山村	134	2	1	1	1	-	-
10 逢坂村	210	1	-	1	1	-	-
389 南部町	806	7	5	1	1	-	-
01 天津村	134	2	1	1	1	-	-
02 大國村	134	-	-	-	-	-	-
03 法勝寺村	129	1	-	-	-	-	-
04 上長田村	59	2	2	-	-	-	-
05 東長田村	50	-	-	-	-	-	-
06 手間村	113	1	1	-	-	-	-
07 賀野村	165	1	1	-	-	-	-
08 幡郷村2-2	22	-	-	-	-	-	-
390 伯耆町	919	10	4	1	1	-	-
01 幡郷村2-1	126	1	1	-	-	-	-
02 大幡村	124	2	1	1	1	-	-
03 八郷村	230	3	1	-	-	-	-
04 二部村	134	1	-	-	-	-	-
05 溝口町	204	3	1	-	-	-	-
06 日光村2-1	101	-	-	-	-	-	-
401 日南町	711	27	9	11	11	-	-
01 大宮村	60	2	-	1	1	-	-
02 阿毘縁村	51	3	-	1	1	-	-
03 山上村	125	4	1	3	3	-	-
04 多里村	90	4	1	2	2	-	-
05 日野上村	85	6	3	-	-	-	-
06 福栄村	102	4	2	2	2	-	-
07 石見村	198	4	2	2	2	-	-
402 日野町	260	2	-	1	1	-	-
01 根雨町	50	1	-	-	-	-	-
02 日野村	99	-	-	-	-	-	-
03 黒坂町	111	1	-	1	1	-	-
403 江府町	424	3	1	1	1	-	-
01 日光村2-2	47	-	-	-	-	-	-
02 米沢村	187	1	1	-	-	-	-
03 江尾町	98	2	-	1	1	-	-
04 神奈川村	92	-	-	-	-	-	-

単位：経営体

相互会社	な っ て い る 各 種 団 体				その他の法人	地方公共団体・財産区	法人化していない	個人経営体	地 域
	小計	農 協	森林組合	その他の各種団体					
-	1	-	-	1	-	-	270	269	03
-	1	-	-	1	-	-	177	177	04
-	-	-	-	-	-	-	11	10	05
-	-	-	-	-	-	-	134	134	06
-	-	-	-	-	1	-	204	203	07
-	-	-	-	-	-	-	162	160	08
-	-	-	-	-	-	-	132	130	09
-	-	-	-	-	-	-	209	201	10
-	1	-	-	1	-	-	799	790	389
-	-	-	-	-	-	-	132	130	01
-	-	-	-	-	-	-	134	134	02
-	1	-	-	1	-	-	128	125	03
-	-	-	-	-	-	-	57	57	04
-	-	-	-	-	-	-	50	50	05
-	-	-	-	-	-	-	112	112	06
-	-	-	-	-	-	-	164	160	07
-	-	-	-	-	-	-	22	22	08
-	5	2	-	3	-	-	909	903	390
-	-	-	-	-	-	-	125	125	01
-	-	-	-	-	-	-	122	121	02
-	2	-	-	2	-	-	227	223	03
-	1	-	-	1	-	-	133	133	04
-	2	2	-	-	-	-	201	200	05
-	-	-	-	-	-	-	101	101	06
-	7	3	-	4	-	-	684	678	401
-	1	-	-	1	-	-	58	58	01
-	2	-	-	2	-	-	48	47	02
-	-	-	-	-	-	-	121	118	03
-	1	-	-	1	-	-	86	86	04
-	3	3	-	-	-	-	79	79	05
-	-	-	-	-	-	-	98	97	06
-	-	-	-	-	-	-	194	193	07
-	1	-	-	1	-	-	258	256	402
-	1	-	-	1	-	-	49	49	01
-	-	-	-	-	-	-	99	98	02
-	-	-	-	-	-	-	110	109	03
-	1	-	-	1	-	-	421	417	403
-	-	-	-	-	-	-	47	47	01
-	-	-	-	-	-	-	186	183	02
-	1	-	-	1	-	-	96	95	03
-	-	-	-	-	-	-	92	92	04

I 農林業経営体編

2 農業経営体（総数）

ア 農業経営の特徴

(2) 農産物販売金額規模別経営体数

地 域	計	販売なし	50万円未満	50	100	200	300	500	
				～ 100万円	～ 200	～ 300	～ 500	～ 700	
31 鳥取県	18,381	1,520	9,512	2,487	1,612	890	801	399	
201 鳥取市	4,321	296	2,609	597	354	152	116	48	
01 鳥取市	180	9	81	33	29	11	6	5	
02 米里村	130	9	61	31	17	6	2	1	
03 倉田村	160	4	122	25	4	2	3	-	
04 面影村	36	2	26	5	-	1	2	-	
05 神戸村	69	2	43	4	9	7	4	-	
06 大和村	127	11	89	16	6	-	2	1	
07 美穂村	148	6	116	16	4	2	1	1	
08 大正村	107	1	79	15	7	1	1	2	
09 東郷村	87	7	65	7	3	-	3	1	
10 豊美村	132	9	97	13	6	3	2	-	
11 明治村	116	14	80	8	6	2	2	2	
12 湖山村	43	5	21	8	5	-	3	-	
13 松保村	93	10	64	11	3	2	-	1	
14 千代水村	38	2	16	6	8	3	-	-	
15 吉岡村	58	8	36	8	2	-	2	-	
16 大郷村	88	8	64	8	7	-	-	-	
17 末恒村	44	6	30	5	-	2	-	-	
18 津ノ井村	105	4	65	14	16	2	3	-	
19 宇倍野村	307	14	160	46	43	22	7	6	
20 成器村	69	2	47	13	3	2	-	-	
21 大茅村	32	2	24	3	2	-	-	-	
22 福部村	225	13	80	26	20	11	17	6	
23 国英村	161	8	111	23	14	2	1	2	
24 河原町	97	3	68	6	7	4	5	-	
25 八上村	50	1	37	5	5	2	-	-	
26 西郷村	163	16	96	22	13	4	7	1	
27 散岐村	182	3	110	17	23	8	11	4	
28 大村	83	5	61	9	4	1	1	-	
29 用瀬町	21	X	X	X	X	X	X	X	
30 社村	117	30	77	6	1	1	-	1	
31 佐治村	186	23	88	17	18	15	9	6	
32 宝木村	92	6	48	27	5	2	1	-	
33 酒津村	1	X	X	X	X	X	X	X	
34 瑞穂村	97	6	53	25	5	1	1	2	
35 浜村町	53	4	33	9	3	-	1	1	
36 逢坂村	121	9	52	27	12	7	8	1	
37 鹿野町	112	5	71	22	8	4	2	-	
38 小鷲河村	42	2	28	5	3	1	-	1	
39 勝谷村	107	8	60	21	10	6	1	-	
40 日置村	47	8	24	4	3	3	1	2	
41 日置谷村	74	2	35	15	11	2	4	1	
42 青谷町	22	1	15	3	-	-	-	-	
43 中郷村	65	3	35	9	6	8	2	-	
44 勝部村	34	2	22	4	3	2	1	-	
202 米子市	1,856	178	974	229	137	96	94	58	
01 彦名村	86	1	4	6	15	9	14	18	
02 崎津村	70	6	8	6	7	14	16	3	
03 大篠津村	14	-	2	1	3	3	1	1	
84 和田村	35	1	2	3	7	4	4	6	
05 富益村	50	2	8	4	10	5	9	6	

単位：経営体

700	1,000	1,500	2,000	3,000	5000万	1億円	3億円	5億円以上	地
～ 1,000	～ 1,500	～ 2,000	～ 3,000	～ 5,000	～ 1億円	～ 3億円	～ 5億円		域
365	326	145	120	98	54	34	11	7	31
45	42	18	15	13	10	4	1	1	201
-	2	1	1	1	-	-	-	-	01
1	1	-	-	1	-	-	-	-	02
-	-	-	-	-	-	-	-	-	03
-	-	-	-	-	-	-	-	-	04
-	-	-	-	-	-	-	-	-	05
-	-	-	-	2	-	-	-	-	06
-	1	1	-	-	-	-	-	-	07
-	-	-	1	-	-	-	-	-	08
1	-	-	-	-	-	-	-	-	09
-	1	-	1	-	-	-	-	-	10
1	1	-	-	-	-	-	-	-	11
-	-	-	-	-	-	-	1	-	12
1	1	-	-	-	-	-	-	-	13
1	1	-	-	-	1	-	-	-	14
1	1	-	-	-	-	-	-	-	15
-	1	-	-	-	-	-	-	-	16
-	-	1	-	-	-	-	-	-	17
-	-	-	-	1	-	-	-	-	18
4	1	1	2	-	-	1	-	-	19
-	2	-	-	-	-	-	-	-	20
1	-	-	-	-	-	-	-	-	21
12	17	11	6	3	2	1	-	-	22
-	-	-	-	-	-	-	-	-	23
1	1	-	2	-	-	-	-	-	24
-	-	-	-	-	-	-	-	-	25
2	-	-	-	1	1	-	-	-	26
2	2	-	2	-	-	-	-	-	27
1	1	-	-	-	-	-	-	-	28
X	X	X	X	X	X	X	X	X	29
-	1	-	-	-	-	-	-	-	30
6	-	-	-	-	3	1	-	-	31
-	-	1	-	1	1	-	-	-	32
X	X	X	X	X	X	X	X	X	33
2	-	1	-	-	1	-	-	-	34
-	2	-	-	-	-	-	-	-	35
2	2	-	-	-	1	-	-	-	36
-	-	-	-	-	-	-	-	-	37
-	1	-	-	1	-	-	-	-	38
1	-	-	-	-	-	1	-	-	39
1	-	-	-	1	-	-	-	-	40
2	1	1	-	-	-	-	-	-	41
2	1	-	-	-	-	-	-	-	42
1	-	-	-	1	-	-	-	-	43
-	-	-	-	-	-	-	-	-	44
38	26	12	5	3	4	2	-	-	202
8	9	2	-	-	-	-	-	-	01
1	1	2	1	1	2	2	-	-	02
2	1	-	-	-	-	-	-	-	03
6	1	1	-	-	-	-	-	-	04
1	3	1	1	-	-	-	-	-	05

I 農林業経営体編

2 農業経営体（総数）

ア 農業経営の特徴

(2) 農産物販売金額規模別経営体数

単位：経営体

地 域	計	販売なし	50万円未満	50	100	200	300	500	
				～ 100万円	～ 200	～ 300	～ 500	～ 700	
329 八頭町	1,157	113	609	174	124	56	30	15	
01 賀茂村	62	6	41	7	6	-	-	-	
02 国中村	139	8	86	18	13	6	5	-	
03 大御門村	93	2	35	19	24	9	4	-	
04 上私都村	65	3	47	7	5	3	-	-	
05 中私都村	96	11	52	18	6	1	2	4	
06 下私都村	77	5	28	6	18	8	4	1	
07 船岡村	37	7	17	5	5	1	-	1	
08 大伊村	69	14	37	9	4	1	2	-	
09 隼村	73	16	42	6	6	2	-	-	
10 安部村	112	6	48	30	11	11	2	2	
11 丹比村	188	17	110	28	10	4	7	3	
12 八東村	146	18	66	21	16	10	4	4	
364 三朝町	421	40	305	33	16	5	7	4	
01 三朝村	36	3	29	2	-	1	1	-	
02 三徳村	64	6	48	7	2	-	-	-	
03 小鹿村	68	6	45	6	2	3	2	2	
04 旭村	197	20	139	16	9	1	4	2	
05 竹田村	56	5	44	2	3	-	-	-	
370 湯梨浜町	767	41	292	111	101	89	73	19	
01 長瀬村	115	15	42	11	19	14	8	2	
02 橋津村	13	-	8	2	1	1	-	-	
03 宇野村	10	-	2	1	3	1	3	-	
04 浅津村	82	5	39	14	13	7	4	-	
05 泊村	103	3	43	16	8	9	15	3	
06 舎人村	110	4	29	15	13	16	15	6	
07 東郷村	159	5	42	21	25	30	20	5	
08 松崎村	6	-	4	-	1	-	1	-	
09 花見村	169	9	83	31	18	11	7	3	
371 琴浦町	1,132	82	373	126	142	99	104	52	
01 浦安町	176	17	32	28	34	19	18	6	
02 上郷村	139	12	53	13	12	17	14	6	
03 下郷村	145	9	42	11	20	14	10	5	
04 古布庄村	121	2	44	22	15	6	12	5	
05 八橋町	111	11	36	10	10	5	13	4	
06 赤碓町	89	7	34	11	11	4	7	6	
07 成美村	126	9	41	11	15	14	7	12	
08 以西村	120	9	42	14	13	10	16	5	
09 安田村	105	6	49	6	12	10	7	3	
372 北栄町	923	42	170	98	140	84	89	55	
01 中北条村	155	3	18	24	40	22	27	9	
02 下北条村	201	10	57	34	38	19	9	10	
03 栄村	163	9	26	9	19	16	9	10	
04 大誠村	178	7	37	16	24	19	21	13	
05 由良町	226	13	32	15	19	8	23	13	
384 日吉津村	119	13	61	21	9	9	3	2	
386 大山町	1,730	151	761	233	148	99	106	53	
01 所子村	227	20	111	42	9	13	8	7	
02 高麗村2-1	179	9	105	27	10	7	8	1	

700	1,000	1,500	2,000	3,000	5000万	1億円	3億円	5億円	5億円以上	地 域
～ 1,000	～ 1,500	～ 2,000	～ 3,000	～ 5,000	～ 1億円	～ 3億円	～ 5億円			
12	7	4	3	3	1	4	1	1	329	
-	-	-	-	-	-	2	-	-	01	
-	-	1	-	2	-	-	-	-	02	
-	-	-	-	-	-	-	-	-	03	
-	-	-	-	-	-	-	-	-	04	
2	-	-	-	-	-	-	-	-	05	
2	2	1	-	1	1	-	-	-	06	
-	-	-	-	-	-	-	1	-	07	
-	-	-	-	-	-	-	1	-	08	
1	-	-	-	-	-	-	-	-	09	
1	-	1	-	-	-	-	-	-	10	
3	4	-	1	-	-	-	-	1	11	
3	1	1	2	-	-	-	-	-	12	
1	-	1	1	6	1	-	1	-	364	
-	-	-	-	-	-	-	-	-	01	
-	-	1	-	-	-	-	-	-	02	
1	-	-	-	1	-	-	-	-	03	
-	-	-	1	4	-	-	1	-	04	
-	-	-	-	1	1	-	-	-	05	
20	14	2	2	2	-	-	1	-	370	
1	2	1	-	-	-	-	-	-	01	
-	-	-	-	1	-	-	-	-	02	
-	-	-	-	-	-	-	-	-	03	
-	-	-	-	-	-	-	-	-	04	
1	2	1	1	-	-	-	1	-	05	
7	4	-	-	1	-	-	-	-	06	
9	1	-	1	-	-	-	-	-	07	
-	-	-	-	-	-	-	-	-	08	
2	5	-	-	-	-	-	-	-	09	
59	43	10	7	14	9	7	3	2	371	
9	5	3	1	2	-	1	1	-	01	
6	4	-	1	-	1	-	-	-	02	
9	8	1	3	5	2	2	2	2	03	
5	5	1	-	2	1	1	-	-	04	
7	9	2	-	2	1	1	-	-	05	
4	3	1	-	1	-	-	-	-	06	
10	4	-	2	-	1	-	-	-	07	
5	3	1	-	1	-	1	-	-	08	
4	2	1	-	1	3	1	-	-	09	
65	76	38	35	14	12	5	-	-	372	
6	2	2	-	1	1	-	-	-	01	
8	9	1	3	-	2	1	-	-	02	
18	22	9	8	2	4	2	-	-	03	
16	11	5	3	4	1	1	-	-	04	
17	32	21	21	7	4	1	-	-	05	
1	-	-	-	-	-	-	-	-	384	
41	57	24	24	21	4	6	-	2	386	
6	3	2	6	-	-	-	-	-	01	
5	3	1	1	2	-	-	-	-	02	

I 農林業経営体編

2 農業経営体（総数）

ア 農業経営の特徴

(3) 農産物販売金額1位の部門別経営体数

地 域	計	稲 作	麦 類 作	雑 穀 ・ い も 類 ・ 豆 類	工芸農作物	露地野菜	施設野菜
329 八頭町	1,044	629	-	6	1	72	14
01 賀茂村	56	46	-	1	-	1	-
02 国中村	131	96	-	-	-	10	3
03 大御門村	91	23	-	1	-	-	-
04 上私都村	62	48	-	1	-	7	-
05 中私都村	85	60	-	-	-	8	1
06 下私都村	72	36	-	-	-	7	3
07 船岡村	30	17	-	-	1	4	2
08 大伊村	55	38	-	1	-	3	1
09 隼村	57	40	-	1	-	13	1
10 安部村	106	45	-	-	-	5	-
11 丹比村	171	116	-	-	-	8	-
12 八東村	128	64	-	1	-	6	3
364 三朝町	381	332	-	6	1	12	1
01 三朝村	33	28	-	-	1	2	-
02 三徳村	58	51	-	2	-	3	-
03 小鹿村	62	48	-	3	-	-	-
04 旭村	177	155	-	1	-	6	1
05 竹田村	51	50	-	-	-	1	-
370 湯梨浜町	726	291	-	8	-	16	61
01 長瀬村	100	43	-	2	-	3	18
02 橋津村	13	8	-	-	-	2	-
03 宇野村	10	4	-	-	-	1	-
04 浅津村	77	49	-	2	-	1	10
05 泊村	100	34	-	-	-	5	28
06 舎人村	106	23	-	3	-	1	1
07 東郷村	154	39	-	-	-	1	2
08 松崎村	6	3	-	-	-	1	-
09 花見村	160	88	-	1	-	1	2
371 琴浦町	1,050	439	-	7	9	105	64
01 浦安町	159	35	-	-	5	23	11
02 上郷村	127	71	-	2	-	8	2
03 下郷村	136	41	-	-	2	20	1
04 古布庄村	119	81	-	-	-	6	2
05 八橋町	100	36	-	-	-	3	-
06 赤碓町	82	29	-	2	1	9	11
07 成美村	117	51	-	-	-	13	13
08 以西村	111	49	-	3	-	9	8
09 安田村	99	46	-	-	1	14	16
372 北栄町	881	154	-	16	16	276	169
01 中北条村	152	13	-	1	6	34	3
02 下北条村	191	56	-	4	6	47	6
03 栄村	154	23	-	4	2	45	41
04 大誠村	171	44	-	5	2	81	27
05 由良町	213	18	-	2	-	69	92
384 日吉津村	106	65	-	2	1	18	4
386 大山町	1,579	934	-	2	13	232	23
01 所子村	207	160	-	-	7	23	3
02 高麗村2-1	170	136	-	1	3	17	-

単位：経営体

果 樹 類	花き・花木	その他の 作 物	酪 農	肉 用 牛	養 豚	養 鶏	養 蚕	その他の 畜 産	地 域
275	16	17	4	7	-	1	-	2	329
5	-	-	1	1	-	-	-	1	01
14	4	-	2	1	-	-	-	1	02
67	-	-	-	-	-	-	-	-	03
6	-	-	-	-	-	-	-	-	04
14	-	1	-	1	-	-	-	-	05
19	4	1	1	1	-	-	-	-	06
3	2	-	-	1	-	-	-	-	07
3	3	4	-	1	-	1	-	-	08
2	-	-	-	-	-	-	-	-	09
54	2	-	-	-	-	-	-	-	10
42	-	4	-	1	-	-	-	-	11
46	1	7	-	-	-	-	-	-	12
17	2	5	3	2	-	-	-	-	364
-	-	1	-	1	-	-	-	-	01
1	-	1	-	-	-	-	-	-	02
10	-	1	-	-	-	-	-	-	03
6	2	2	3	1	-	-	-	-	04
-	-	-	-	-	-	-	-	-	05
337	6	5	-	-	-	2	-	-	370
31	1	2	-	-	-	-	-	-	01
2	-	-	-	-	-	1	-	-	02
5	-	-	-	-	-	-	-	-	03
14	-	1	-	-	-	-	-	-	04
30	1	1	-	-	-	1	-	-	05
78	-	-	-	-	-	-	-	-	06
111	-	1	-	-	-	-	-	-	07
2	-	-	-	-	-	-	-	-	08
64	4	-	-	-	-	-	-	-	09
202	12	136	42	26	6	2	-	-	371
15	2	62	4	2	-	-	-	-	01
31	1	6	3	1	1	1	-	-	02
14	3	35	15	3	1	1	-	-	03
19	1	3	5	1	1	-	-	-	04
39	-	13	5	1	3	-	-	-	05
18	2	5	1	4	-	-	-	-	06
26	2	3	1	8	-	-	-	-	07
34	-	3	3	2	-	-	-	-	08
6	1	6	5	4	-	-	-	-	09
169	22	34	6	12	4	3	-	-	372
93	-	2	-	-	-	-	-	-	01
63	5	1	-	-	2	1	-	-	02
6	8	12	2	9	1	1	-	-	03
4	2	2	1	2	-	1	-	-	04
3	7	17	3	1	1	-	-	-	05
3	9	2	-	-	-	-	-	-	384
134	37	133	35	25	6	3	-	2	386
1	3	3	6	-	1	-	-	-	01
6	4	1	1	-	1	-	-	-	02

I 農林業経営体編
 2 農業経営体（総数）
 ア 農業経営の特徴
 (4) 単一経営経営体数

地 域	単一経営 経営体数	稲 作	麦 類 作	雑 穀・ い も 類 ・ 豆 類	工芸農作物	露地野菜	施設野菜
329 八頭町	808	552	-	1	1	31	4
01 賀茂村	38	36	-	-	-	-	-
02 国中村	93	78	-	-	-	6	1
03 大御門村	64	17	-	-	-	-	-
04 上私都村	52	47	-	-	-	2	-
05 中私都村	65	53	-	-	-	3	-
06 下私都村	54	29	-	-	-	2	1
07 船岡村	20	14	-	-	1	2	-
08 大伊村	44	32	-	-	-	2	1
09 隼村	42	38	-	-	-	3	-
10 安部村	80	39	-	-	-	-	-
11 丹比村	146	109	-	-	-	5	-
12 八東村	110	60	-	1	-	6	1
364 三朝町	331	303	-	4	1	6	-
01 三朝村	30	27	-	-	1	1	-
02 三徳村	54	49	-	1	-	3	-
03 小鹿村	54	45	-	2	-	-	-
04 旭村	148	138	-	1	-	1	-
05 竹田村	45	44	-	-	-	1	-
370 湯梨浜町	553	249	-	5	-	11	43
01 長瀬村	85	39	-	1	-	2	17
02 橋津村	10	6	-	-	-	1	-
03 宇野村	5	1	-	-	-	-	-
04 浅津村	54	41	-	1	-	-	3
05 泊村	75	31	-	-	-	5	23
06 舎人村	84	20	-	2	-	1	-
07 東郷村	114	32	-	-	-	1	-
08 松崎村	5	3	-	-	-	-	-
09 花見村	121	76	-	1	-	1	-
371 琴浦町	768	387	-	2	5	49	40
01 浦安町	106	31	-	-	3	5	4
02 上郷村	97	61	-	1	-	3	1
03 下郷村	95	31	-	-	2	12	1
04 古布庄村	95	78	-	-	-	1	1
05 八橋町	84	36	-	-	-	2	-
06 赤碓町	63	27	-	1	-	5	6
07 成美村	88	47	-	-	-	8	10
08 以西村	66	40	-	-	-	3	4
09 安田村	74	36	-	-	-	10	13
372 北栄町	543	120	-	10	12	177	56
01 中北条村	109	10	-	-	5	24	2
02 下北条村	136	42	-	4	4	38	4
03 栄村	94	19	-	4	2	25	20
04 大誠村	109	34	-	2	1	54	10
05 由良町	95	15	-	-	-	36	20
384 日吉津村	74	56	-	-	1	10	2
386 大山町	1,323	887	-	2	8	151	9
01 所子村	187	154	-	-	3	16	2
02 高麗村 2-1	153	130	-	1	3	12	-

単位：経営体

果 樹 類	花き・花木	その他の 作 物	酪 農	肉用牛	養 豚	養 鶏	養 蚕	その 他 畜 産	地 域
188	7	13	3	6	-	1	-	1	329
1	-	-	1	-	-	-	-	-	01
5	-	-	1	1	-	-	-	1	02
47	-	-	-	-	-	-	-	-	03
3	-	-	-	-	-	-	-	-	04
8	-	-	-	1	-	-	-	-	05
18	2	-	1	1	-	-	-	-	06
1	1	-	-	1	-	-	-	-	07
2	1	4	-	1	-	1	-	-	08
1	-	-	-	-	-	-	-	-	09
39	2	-	-	-	-	-	-	-	10
28	-	3	-	1	-	-	-	-	11
35	1	6	-	-	-	-	-	-	12
10	1	1	3	2	-	-	-	-	364
-	-	-	-	1	-	-	-	-	01
1	-	-	-	-	-	-	-	-	02
6	-	1	-	-	-	-	-	-	03
3	1	-	3	1	-	-	-	-	04
-	-	-	-	-	-	-	-	-	05
238	2	3	-	-	-	2	-	-	370
25	-	1	-	-	-	-	-	-	01
2	-	-	-	-	-	1	-	-	02
4	-	-	-	-	-	-	-	-	03
8	-	1	-	-	-	-	-	-	04
15	-	-	-	-	-	1	-	-	05
61	-	-	-	-	-	-	-	-	06
80	-	1	-	-	-	-	-	-	07
2	-	-	-	-	-	-	-	-	08
41	2	-	-	-	-	-	-	-	09
118	5	107	31	17	6	1	-	-	371
6	1	51	4	1	-	-	-	-	01
22	1	4	2	1	1	-	-	-	02
5	1	28	10	3	1	1	-	-	03
7	-	2	5	-	1	-	-	-	04
28	-	11	3	1	3	-	-	-	05
16	1	4	1	2	-	-	-	-	06
18	1	-	1	3	-	-	-	-	07
15	-	1	1	2	-	-	-	-	08
1	-	6	4	4	-	-	-	-	09
110	15	21	5	10	4	3	-	-	372
67	-	1	-	-	-	-	-	-	01
37	4	-	-	-	2	1	-	-	02
1	6	7	1	7	1	1	-	-	03
3	1	-	1	2	-	1	-	-	04
2	4	13	3	1	1	-	-	-	05
-	2	2	-	-	-	-	-	-	384
88	25	95	34	13	6	3	-	2	386
1	3	1	6	-	1	-	-	-	01
1	3	1	1	-	1	-	-	-	02

I 農林業経営体編

2 農業経営体（総数）

ア 農業経営の特徴

(5) 単一複合経営及び複合経営経営体数

地 域	準 単 一 複 合 経 営 及 複 合 経 営 経 営 体 数	主位部門の販売金額が 稲作が								
		計	小 計	麦 類 作	雑 穀 ・ い も 類 ・ 豆 類	工 芸 農 作 物	露 地 野 菜	施 設 野 菜	果 樹 類	
31 鳥取県	3,644	2,720	985	3	207	6	394	34	176	
201 鳥取市	959	682	378	-	60	1	168	11	53	
01 鳥取市	70	39	18	-	2	-	11	1	1	
02 米里村	50	43	29	-	14	-	5	-	1	
03 倉田村	10	10	7	-	2	-	4	1	-	
04 面影村	5	3	3	-	-	-	3	-	-	
05 神戸村	18	13	9	-	1	-	2	1	4	
06 大和村	29	26	20	-	5	-	3	-	-	
07 美穂村	39	28	22	-	-	-	1	-	-	
08 大正村	24	17	14	-	3	-	4	1	-	
09 東郷村	8	7	3	-	3	-	-	-	-	
10 豊実村	18	14	10	-	-	-	7	-	-	
11 明治村	27	14	12	-	3	-	4	1	4	
12 湖山村	15	9	2	-	-	-	2	-	-	
13 松保村	12	6	4	-	-	-	4	-	-	
14 千代水村	13	11	4	-	-	-	3	-	1	
15 吉岡村	7	6	3	-	-	-	3	-	-	
16 大郷村	5	4	4	-	-	-	3	-	-	
17 末恒村	7	7	2	-	1	-	-	-	1	
18 津ノ井村	23	20	8	-	-	-	4	-	2	
19 宇倍野村	69	48	27	-	2	-	15	2	3	
20 成器村	8	4	3	-	1	-	2	-	-	
21 大茅村	11	7	6	-	1	-	5	-	-	
22 福部村	48	35	4	-	-	-	3	-	1	
23 国英村	62	47	29	-	2	-	9	4	9	
24 河原町	26	16	9	-	2	-	3	-	3	
25 八上村	16	9	4	-	-	-	3	-	1	
26 西郷村	49	34	21	-	2	-	14	-	2	
27 散岐村	61	42	14	-	3	-	3	-	8	
28 大村	20	16	7	-	-	-	4	-	1	
29 用瀬町	X	X	X	X	X	X	X	X	X	
30 社村	23	13	11	-	-	-	7	-	1	
31 佐治村	23	18	3	-	2	-	-	-	-	
32 宝木村	8	7	4	-	-	-	2	-	1	
33 酒津村	X	X	X	X	X	X	X	X	X	
34 瑞穂村	16	12	11	-	1	1	9	-	-	
35 浜村町	7	2	-	-	-	-	-	-	-	
36 逢坂村	41	20	11	-	2	-	8	-	1	
37 鹿野町	20	15	9	-	6	-	3	-	-	
38 小鷲河村	6	4	2	-	1	-	1	-	-	
39 勝谷村	14	10	8	-	-	-	6	-	-	
40 日置村	4	4	2	-	-	-	-	-	1	
41 日置谷村	18	15	9	-	1	-	5	-	3	
42 青谷町	2	2	1	-	-	-	-	-	1	
43 中郷村	18	16	3	-	-	-	1	-	2	
44 勝部村	6	6	4	-	-	-	2	-	-	
202 米子市	340	266	106	-	27	-	45	-	19	
01 彦名村	25	21	-	-	-	-	-	-	-	
02 崎津村	7	6	-	-	-	-	-	-	-	
03 大篠津村	1	1	-	-	-	-	-	-	-	
84 和田村	-	-	-	-	-	-	-	-	-	
05 富益村	5	4	-	-	-	-	-	-	-	

単位：経営体

額が6割以上8割未満の経営（準単一複合経営）												地 域
主位部門で2位が												
花き・ 花木	その他の 作物	酪 農	肉用牛	養 豚	養 鶏	養 蚕	その他の 畜 産	露地野菜 が主位の もの	施設野菜 が主位の もの	果樹類が 主位の もの		
34	116	-	14	-	-	-	1	593	238	572	31	
7	77	-	-	-	-	-	1	93	24	136	201	
-	3	-	-	-	-	-	-	5	5	5	01	
1	8	-	-	-	-	-	-	3	-	9	02	
-	-	-	-	-	-	-	-	3	-	-	03	
-	3	-	-	-	-	-	-	-	-	-	04	
-	1	-	-	-	-	-	-	1	-	2	05	
2	10	-	-	-	-	-	-	4	-	-	06	
-	21	-	-	-	-	-	-	1	1	-	07	
-	6	-	-	-	-	-	-	3	-	-	08	
-	-	-	-	-	-	-	-	-	-	-	09	
-	3	-	-	-	-	-	-	-	-	-	10	
-	-	-	-	-	-	-	-	-	1	-	11	
-	-	-	-	-	-	-	-	2	3	-	12	
-	-	-	-	-	-	-	-	2	-	-	13	
-	-	-	-	-	-	-	-	3	4	-	14	
-	-	-	-	-	-	-	-	1	-	-	15	
-	1	-	-	-	-	-	-	-	-	-	16	
-	-	-	-	-	-	-	-	3	-	-	17	
-	2	-	-	-	-	-	-	1	-	11	18	
-	4	-	-	-	-	-	1	7	1	11	19	
-	-	-	-	-	-	-	-	-	-	1	20	
-	-	-	-	-	-	-	-	1	-	-	21	
-	-	-	-	-	-	-	-	15	-	15	22	
-	5	-	-	-	-	-	-	6	2	8	23	
1	-	-	-	-	-	-	-	1	2	2	24	
-	-	-	-	-	-	-	-	-	-	5	25	
2	1	-	-	-	-	-	-	5	-	8	26	
-	-	-	-	-	-	-	-	3	1	22	27	
1	1	-	-	-	-	-	-	6	-	2	28	
X	X	X	X	X	X	X	X	X	X	X	X	29
-	3	-	-	-	-	-	-	-	-	-	-	30
-	1	-	-	-	-	-	-	2	-	13	31	
-	1	-	-	-	-	-	-	3	-	-	32	
X	X	X	X	X	X	X	X	X	X	X	X	33
-	-	-	-	-	-	-	-	1	-	-	34	
-	-	-	-	-	-	-	-	1	1	-	35	
-	-	-	-	-	-	-	-	2	1	4	36	
-	-	-	-	-	-	-	-	4	1	1	37	
-	-	-	-	-	-	-	-	2	-	-	38	
-	2	-	-	-	-	-	-	1	-	-	39	
-	1	-	-	-	-	-	-	-	-	1	40	
-	-	-	-	-	-	-	-	-	1	4	41	
-	-	-	-	-	-	-	-	-	-	-	42	
-	-	-	-	-	-	-	-	1	-	10	43	
-	2	-	-	-	-	-	-	-	-	1	44	
7	7	-	1	-	-	-	-	78	14	26	202	
-	-	-	-	-	-	-	-	7	5	-	01	
-	-	-	-	-	-	-	-	3	-	-	02	
-	-	-	-	-	-	-	-	1	-	-	03	
-	-	-	-	-	-	-	-	-	-	-	04	
-	-	-	-	-	-	-	-	-	2	-	05	

I 農林業経営体編

2 農業経営体（総数）

ア 農業経営の特徴

(5) 単一複合経営及び複合経営経営体数

地 域	準 単 一 複 合 経 営 及 複 合 経 営 経 営 体 数	主位部門の販売金額が1億円以上の経営体								
		計	稲作が主位のもの							
			小 計	麦 類 作	雑 穀 ・ い も 類 ・ 豆 類	工 芸 農 作 物	露 地 野 菜	施 設 野 菜	果 樹 類	
329 八頭町	236	171	57	-	4	1	18	-	28	
01 賀茂村	18	12	8	-	2	1	3	-	2	
02 国中村	38	27	14	-	-	-	3	-	9	
03 大御門村	27	24	5	-	-	-	1	-	4	
04 上私都村	10	7	1	-	-	-	1	-	-	
05 中私都村	20	13	4	-	-	-	1	-	2	
06 下私都村	18	10	3	-	-	-	-	-	3	
07 船岡村	10	5	3	-	1	-	1	-	1	
08 大伊村	11	7	5	-	-	-	3	-	1	
09 隼村	15	10	2	-	-	-	2	-	-	
10 安部村	26	24	6	-	1	-	1	-	3	
11 丹比村	25	18	4	-	-	-	2	-	2	
12 八東村	18	14	2	-	-	-	-	-	1	
364 三朝町	50	38	26	-	13	-	9	1	-	
01 三朝村	3	-	-	-	-	-	-	-	-	
02 三徳村	4	3	2	-	1	-	1	-	-	
03 小鹿村	8	6	2	-	2	-	-	-	-	
04 旭村	29	23	16	-	7	-	7	1	-	
05 竹田村	6	6	6	-	3	-	1	-	-	
370 湯梨浜町	173	131	27	-	3	-	1	2	20	
01 長瀬村	15	10	3	-	-	-	1	-	2	
02 橋津村	3	1	1	-	-	-	-	-	1	
03 宇野村	5	1	-	-	-	-	-	-	-	
04 浅津村	23	17	7	-	2	-	-	1	4	
05 泊村	25	18	2	-	-	-	-	-	2	
06 舎人村	22	21	3	-	-	-	-	-	3	
07 東郷村	40	37	6	-	-	-	-	-	5	
08 松崎村	1	-	-	-	-	-	-	-	-	
09 花見村	39	26	5	-	1	-	-	1	3	
371 琴浦町	282	227	41	-	8	1	13	2	6	
01 浦安町	53	38	3	-	-	-	-	-	1	
02 上郷村	30	27	8	-	-	-	4	-	2	
03 下郷村	41	34	8	-	-	1	3	-	1	
04 古布庄村	24	21	3	-	-	-	1	-	-	
05 八橋町	16	14	-	-	-	-	-	-	-	
06 赤碓町	19	12	2	-	-	-	2	-	-	
07 成美村	29	25	2	-	1	-	1	-	-	
08 以西村	45	34	6	-	4	-	-	-	1	
09 安田村	25	22	9	-	3	-	2	2	1	
372 北栄町	338	255	25	2	6	-	6	-	8	
01 中北条村	43	35	3	1	1	-	-	-	1	
02 下北条村	55	47	11	1	2	-	3	-	5	
03 栄村	60	48	4	-	1	-	1	-	-	
04 大誠村	62	49	5	-	2	-	1	-	1	
05 由良町	118	76	2	-	-	-	1	-	1	
384 日吉津村	32	22	7	-	4	-	3	-	-	
386 大山町	256	203	34	-	7	-	15	1	4	
01 所子村	20	15	3	-	2	-	-	-	1	
02 高麗村2-1	17	10	2	-	1	-	1	-	-	

単位：経営体

額が6割以上8割未満の経営（単一複合経営）												地 域
主位部門で2位が												
花き・ 花木	その他の 作 物	酪 農	肉 用 牛	養 豚	養 鶏	養 蚕	その他の 畜 産	露地野菜 が主位の もの	施設野菜 が主位の もの	果樹類が 主位の もの		
5	1	-	-	-	-	-	-	26	6	74	329	
-	-	-	-	-	-	-	-	-	-	3	01	
2	-	-	-	-	-	-	-	3	1	7	02	
-	-	-	-	-	-	-	-	-	-	19	03	
-	-	-	-	-	-	-	-	4	-	2	04	
-	1	-	-	-	-	-	-	4	1	4	05	
-	-	-	-	-	-	-	-	4	1	1	06	
-	-	-	-	-	-	-	-	1	-	1	07	
1	-	-	-	-	-	-	-	-	-	1	08	
-	-	-	-	-	-	-	-	6	1	-	09	
1	-	-	-	-	-	-	-	3	-	15	10	
-	-	-	-	-	-	-	-	1	-	12	11	
1	-	-	-	-	-	-	-	-	2	9	12	
1	1	-	1	-	-	-	-	3	-	5	364	
-	-	-	-	-	-	-	-	-	-	-	01	
-	-	-	-	-	-	-	-	-	-	-	02	
-	-	-	-	-	-	-	-	-	-	3	03	
1	-	-	-	-	-	-	-	3	-	2	04	
-	1	-	1	-	-	-	-	-	-	-	05	
-	1	-	-	-	-	-	-	-	14	84	370	
-	-	-	-	-	-	-	-	-	-	4	01	
-	-	-	-	-	-	-	-	-	-	-	02	
-	-	-	-	-	-	-	-	-	-	1	03	
-	-	-	-	-	-	-	-	-	6	3	04	
-	-	-	-	-	-	-	-	-	4	12	05	
-	-	-	-	-	-	-	-	-	1	16	06	
-	1	-	-	-	-	-	-	-	1	30	07	
-	-	-	-	-	-	-	-	-	-	-	08	
-	-	-	-	-	-	-	-	-	2	18	09	
1	8	-	2	-	-	-	-	44	19	71	371	
-	2	-	-	-	-	-	-	14	5	7	01	
-	2	-	-	-	-	-	-	5	1	8	02	
-	3	-	-	-	-	-	-	7	-	8	03	
-	1	-	1	-	-	-	-	5	1	9	04	
-	-	-	-	-	-	-	-	1	-	10	05	
-	-	-	-	-	-	-	-	2	3	1	06	
-	-	-	-	-	-	-	-	5	3	7	07	
-	-	-	1	-	-	-	-	2	3	17	08	
1	-	-	-	-	-	-	-	3	3	4	09	
2	1	-	-	-	-	-	-	72	85	51	372	
-	-	-	-	-	-	-	-	7	1	22	01	
-	-	-	-	-	-	-	-	8	2	23	02	
1	1	-	-	-	-	-	-	16	18	4	03	
1	-	-	-	-	-	-	-	22	15	1	04	
-	-	-	-	-	-	-	-	19	49	1	05	
-	-	-	-	-	-	-	-	4	1	3	384	
1	6	-	-	-	-	-	-	64	10	37	386	
-	-	-	-	-	-	-	-	6	1	-	01	
-	-	-	-	-	-	-	-	4	-	3	02	

I 農林業経営体編

2 農業経営体（総数）

ア 農業経営の特徴

(5) 単一複合経営及び複合経営経営体数

単位：経営体

地 域	主位部門の販売金額が6割以上8割未満の経営（単一複合経営）							主位部門 の販売金額が6割 未満の経営	地 域
	花き・花 木が主位 のもの	酪農が主 位のもの	肉用牛が 主位のもの	養鶏が主 位のもの	養蚕が主 位のもの	その他の 畜産が主 位のもの	その他		
329 八頭町	3	1	1	-	-	-	3	65	329
01 賀茂村	-	-	1	-	-	-	-	6	01
02 国中村	1	1	-	-	-	-	-	11	02
03 大御門村	-	-	-	-	-	-	-	3	03
04 上私都村	-	-	-	-	-	-	-	3	04
05 中私都村	-	-	-	-	-	-	-	7	05
06 下私都村	1	-	-	-	-	-	-	8	06
07 船岡村	-	-	-	-	-	-	-	5	07
08 大伊村	1	-	-	-	-	-	-	4	08
09 隼村	-	-	-	-	-	-	1	5	09
10 安部村	-	-	-	-	-	-	-	2	10
11 丹比村	-	-	-	-	-	-	1	7	11
12 八東村	-	-	-	-	-	-	1	4	12
364 三朝町	1	-	-	-	-	-	3	12	364
01 三朝村	-	-	-	-	-	-	-	3	01
02 三徳村	-	-	-	-	-	-	1	1	02
03 小鹿村	-	-	-	-	-	-	1	2	03
04 旭村	1	-	-	-	-	-	1	6	04
05 竹田村	-	-	-	-	-	-	-	-	05
370 湯梨浜町	2	-	-	-	-	-	4	42	370
01 長瀬村	1	-	-	-	-	-	2	5	01
02 橋津村	-	-	-	-	-	-	-	2	02
03 宇野村	-	-	-	-	-	-	-	4	03
04 浅津村	-	-	-	-	-	-	1	6	04
05 泊村	-	-	-	-	-	-	-	7	05
06 舎人村	-	-	-	-	-	-	1	1	06
07 東郷村	-	-	-	-	-	-	-	3	07
08 松崎村	-	-	-	-	-	-	-	1	08
09 花見村	1	-	-	-	-	-	-	13	09
371 琴浦町	6	8	7	1	-	-	30	55	371
01 浦安町	1	-	-	-	-	-	8	15	01
02 上郷村	-	1	-	1	-	-	3	3	02
03 下郷村	1	4	-	-	-	-	6	7	03
04 古布庄村	1	-	1	-	-	-	1	3	04
05 八橋町	-	1	-	-	-	-	2	2	05
06 赤碓町	1	-	1	-	-	-	2	7	06
07 成美村	1	-	5	-	-	-	2	4	07
08 以西村	-	1	-	-	-	-	5	11	08
09 安田村	1	1	-	-	-	-	1	3	09
372 北栄町	1	1	1	-	-	-	19	83	372
01 中北条村	-	-	-	-	-	-	2	8	01
02 下北条村	-	-	-	-	-	-	3	8	02
03 栄村	1	1	1	-	-	-	3	12	03
04 大誠村	-	-	-	-	-	-	6	13	04
05 由良町	-	-	-	-	-	-	5	42	05
384 日吉津村	4	-	-	-	-	1	2	10	384
386 大山町	8	1	10	-	-	-	39	53	386
01 所子村	-	-	-	-	-	-	5	5	01
02 高麗村2-1	1	-	-	-	-	-	-	7	02

I 農林業経営体編

2 農業経営体（総数）

ア 農業経営の特徴

(5) 単一複合経営及び複合経営経営体数

地 域	準 単 一 複 合 経 営 及 び 複 合 経 営 経 営 体 数	主位部門の販売金額が6割以上8割未満の経営（単一複合経営）							地 域
		計	稲作が主						
			小 計	麦 類 作	雑 穀 ・ い も 類 ・ 豆 類	工 芸 農 作 物	露 地 野 菜	施 設 野 菜	
03 大山村	17	15	4	-	-	-	-	-	2
04 光徳村	29	22	2	-	-	-	2	-	-
05 御米屋町	1	1	-	-	-	-	-	-	-
06 名和村	29	25	4	-	1	-	2	-	-
07 庄内村	24	18	4	-	3	-	1	-	-
08 上中山村	34	29	6	-	-	-	2	-	1
09 下中山村	32	29	2	-	-	-	2	-	-
10 逢坂村	53	39	7	-	-	-	5	1	-
389 南部町	98	70	31	-	3	-	8	-	13
01 天津村	13	9	3	-	2	-	1	-	-
02 大國村	9	4	3	-	1	-	1	-	-
03 法勝寺村	9	4	4	-	-	-	3	-	-
04 上長田村	10	7	4	-	-	-	3	-	-
05 東長田村	3	2	1	-	-	-	-	-	-
06 手間村	15	10	4	-	-	-	-	-	3
07 賀野村	38	33	12	-	-	-	-	-	10
08 幡郷村2-2	1	1	-	-	-	-	-	-	-
390 伯耆町	145	97	36	-	5	-	22	2	1
01 幡郷村2-1	18	9	7	-	3	-	3	-	-
02 大幡村	23	9	4	-	-	-	3	1	-
03 八郷村	56	44	15	-	2	-	9	-	1
04 二部村	10	7	2	-	-	-	1	1	-
05 溝口町	14	11	4	-	-	-	4	-	-
06 日光村2-1	24	17	4	-	-	-	2	-	-
401 日南町	99	82	36	-	3	-	23	8	2
01 大宮村	8	5	3	-	-	-	2	1	-
02 阿毘縁村	10	8	3	-	-	-	1	2	-
03 山上村	12	9	5	-	1	-	4	-	-
04 多里村	8	7	2	-	-	-	1	1	-
05 日野上村	12	10	5	-	1	-	4	-	-
06 福栄村	18	16	5	-	-	-	3	-	2
07 石見村	31	27	13	-	1	-	8	4	-
402 日野町	38	35	15	-	11	-	4	-	-
01 根雨町	4	4	2	-	2	-	-	-	-
02 日野村	10	9	6	-	4	-	2	-	-
03 黒坂町	24	22	7	-	5	-	2	-	-
403 江府町	64	58	30	-	11	2	12	1	1
01 日光村2-2	12	11	5	-	1	-	3	-	-
02 米沢村	37	34	17	-	8	1	5	1	-
03 江尾町	10	9	7	-	2	1	3	-	1
04 神奈川村	5	4	1	-	-	-	1	-	-

I 農林業経営体編

2 農業経営体（総数）

ア 農業経営の特徴

(7) 環境保全型農業に取り組んでいる経営体の取組形態別経営体数

単位：経営体

地 域	計	環境保全型農業に取り組んでいない	環境保全型農業に取り組んでいる実経営体数	化学肥料の低減		農薬の低減		堆肥による土作り		地 域
				している	していない	している	していない	している	していない	
31 鳥取県	18,381	13,756	4,625	2,864	1,761	3,559	1,066	1,975	2,650	31
201 鳥取市	4,321	3,364	957	573	384	780	177	298	659	201
01 鳥取市	180	120	60	32	28	47	13	26	34	01
02 米里村	130	110	20	13	7	14	6	8	12	02
03 倉田村	160	132	28	12	16	22	6	6	22	03
04 面影村	36	26	10	4	6	10	-	1	9	04
05 神戸村	69	61	8	4	4	5	3	2	6	05
06 大和村	127	94	33	23	10	25	8	10	23	06
07 美徳村	148	120	28	15	13	24	4	7	21	07
08 大正村	107	80	27	17	10	22	5	10	17	08
09 東郷村	87	76	11	8	3	11	-	2	9	09
10 豊実村	132	115	17	7	10	13	4	4	13	10
11 明治村	116	90	26	21	5	23	3	7	19	11
12 湖山村	43	27	16	8	8	14	2	11	5	12
13 松保村	93	76	17	16	1	15	2	5	12	13
14 千代水村	38	22	16	13	3	14	2	8	8	14
15 吉岡村	58	52	6	4	2	3	3	2	4	15
16 大郷村	88	71	17	12	5	13	4	2	15	16
17 末恒村	44	40	4	3	1	4	-	1	3	17
18 津ノ井村	105	97	8	6	2	7	1	6	2	18
19 宇倍野村	307	221	86	50	36	69	17	19	67	19
20 成器村	69	53	16	14	2	16	-	2	14	20
21 大茅村	32	19	13	8	5	12	1	3	10	21
22 福部村	225	179	46	31	15	39	7	11	35	22
23 国英村	161	124	37	18	19	22	15	17	20	23
24 河原町	97	71	26	12	14	20	6	11	15	24
25 八上村	50	40	10	5	5	10	-	5	5	25
26 西郷村	163	119	44	24	20	38	6	14	30	26
27 散岐村	182	143	39	29	10	30	9	17	22	27
28 大村	83	62	21	12	9	16	5	8	13	28
29 用瀬町	21	X	X	X	X	X	X	X	X	29
30 社村	117	97	20	10	10	19	1	1	19	30
31 佐治村	186	140	46	30	16	42	4	9	37	31
32 宝木村	92	57	35	15	20	28	7	3	32	32
33 酒津村	1	X	X	X	X	X	X	X	X	33
34 瑞徳村	97	71	26	19	7	20	6	14	12	34
35 浜村町	53	47	6	4	2	5	1	1	5	35
36 逢坂村	121	86	35	19	16	28	7	16	19	36
37 鹿野町	112	78	34	17	17	31	3	8	26	37
38 小鷲河村	42	33	9	7	2	7	2	4	5	38
39 勝谷村	107	86	21	9	12	17	4	5	16	39
40 日置村	47	39	8	5	3	5	3	1	7	40
41 日置谷村	74	69	5	4	1	4	1	2	3	41
42 青谷町	22	20	2	1	1	2	-	1	1	42
43 中郷村	65	53	12	8	4	7	5	4	8	43
44 勝部村	34	30	4	3	1	3	1	3	1	44
202 米子市	1,856	1,439	417	241	176	347	70	160	257	202
01 彦名村	86	49	37	25	12	31	6	24	13	01
02 崎津村	70	52	18	14	4	15	3	14	4	02
03 大篠津村	14	11	3	3	-	2	1	3	-	03
84 和田村	35	25	10	1	9	5	5	7	3	04
05 富益村	50	44	6	3	3	3	3	2	4	05

I 農林業経営体編

2 農業経営体（総数）

ア 農業経営の特徴

(7) 環境保全型農業に取り組んでいる経営体の取組形態別経営体数

単位：経営体

地 域	計	環境保全型農業に取り組んでいない	環境保全型農業に取り組んでいる実経営体数	化学肥料の低減		農薬の低減		堆肥による土作り		地 域
				している	していない	している	していない	している	していない	
06 夜見村	32	24	8	5	3	6	2	5	3	06
07 米子市	299	225	74	47	27	64	10	27	47	07
08 成実村	117	97	20	13	7	19	1	4	16	08
09 尚徳村	161	126	35	16	19	31	4	10	25	09
10 五千石村	127	106	21	12	9	18	3	6	15	10
11 春日村	160	125	35	23	12	28	7	13	22	11
12 巖村	89	73	16	7	9	13	3	5	11	12
13 大高村	130	109	21	13	8	19	2	7	14	13
14 県村	134	86	48	27	21	41	7	10	38	14
15 高麗村2-2	12	10	2	2	-	2	-	2	-	15
16 淀江町	82	67	15	8	7	14	1	5	10	16
17 宇田川村	153	123	30	13	17	22	8	8	22	17
18 大和村	105	87	18	9	9	14	4	8	10	18
203 倉吉市	1,663	1,058	605	407	198	435	170	284	321	203
01 西郷村	59	30	29	21	8	25	4	14	15	01
02 上井町	32	24	8	6	2	5	3	2	6	02
03 倉吉町	39	25	14	11	3	9	5	8	6	03
04 小鴨村	193	109	84	59	25	63	21	31	53	04
05 上小鴨村	168	116	52	41	11	45	7	25	27	05
06 北谷村	208	125	83	66	17	61	22	34	49	06
07 高城村	260	154	106	69	37	80	26	43	63	07
08 社村	223	152	71	40	31	52	19	49	22	08
09 灘手村	69	48	21	9	12	11	10	10	11	09
10 上北条村	80	47	33	21	12	26	7	14	19	10
11 矢送村	96	73	23	17	6	13	10	13	10	11
12 南谷村	139	92	47	30	17	30	17	21	26	12
13 山守村	97	63	34	17	17	15	19	20	14	13
204 境港市	98	56	42	24	18	36	6	29	13	204
01 渡村	30	19	11	4	7	9	2	7	4	01
01 外江町	11	4	7	2	5	7	-	3	4	02
03 境町	1	X	X	X	X	X	X	X	X	03
04 上道村	1	X	X	X	X	X	X	X	X	04
05 余子村	13	9	4	4	-	4	-	4	-	05
06 中浜村	42	23	19	13	6	15	4	15	4	06
302 岩美町	462	337	125	87	38	101	24	51	74	302
01 大岩村	21	16	5	3	2	5	-	2	3	01
02 本庄村	120	94	26	13	13	24	2	5	21	02
03 小田村	124	106	18	11	7	13	5	8	10	03
04 網代村	-	-	-	-	-	-	-	-	-	04
05 浦富町	29	21	8	5	3	6	2	1	7	05
06 田後村	-	-	-	-	-	-	-	-	-	06
07 東村	9	8	1	1	-	1	-	-	1	07
08 岩井町	79	35	44	37	7	33	11	30	14	08
09 蒲生村	80	57	23	17	6	19	4	5	18	09
325 若桜町	193	163	30	15	15	20	10	13	17	325
01 若桜町	140	111	29	14	15	19	10	12	17	01
02 池田村	53	52	1	1	-	1	-	1	-	02
328 智頭町	419	333	86	57	29	64	22	34	52	328
01 智頭町	393	314	79	53	26	58	21	31	48	01
02 山郷村	26	19	7	4	3	6	1	3	4	02

I 農林業経営体編

2 農業経営体（総数）

ア 農業経営の特徴

(7) 環境保全型農業に取り組んでいる経営体の取組形態別経営体数

単位：経営体

地 域	計	環境保全型農業に取り組んでいない	環境保全型農業に取り組んでいる実経営体数	化学肥料の低減		農薬の低減		堆肥による土作り		地 域
				している	していない	している	していない	している	していない	
329 八頭町	1,157	879	278	161	117	200	78	105	173	329
01 賀茂村	62	49	13	5	8	11	2	7	6	01
02 国中村	139	108	31	20	11	23	8	16	15	02
03 大御門村	93	75	18	13	5	8	10	5	13	03
04 上私都村	65	56	9	2	7	7	2	3	6	04
05 中私都村	96	74	22	12	10	16	6	5	17	05
06 下私都村	77	51	26	9	17	18	8	17	9	06
07 船岡村	37	26	11	7	4	8	3	7	4	07
08 大伊村	69	47	22	16	6	16	6	5	17	08
09 隼村	73	58	15	9	6	10	5	5	10	09
10 安部村	112	89	23	20	3	21	2	8	15	10
11 丹比村	188	137	51	30	21	34	17	16	35	11
12 八東村	146	109	37	18	19	28	9	11	26	12
364 三朝町	421	314	107	81	26	77	30	50	57	364
01 三朝村	36	26	10	6	4	7	3	7	3	01
02 三徳村	64	51	13	12	1	9	4	9	4	02
03 小鹿村	68	49	19	14	5	14	5	6	13	03
04 旭村	197	141	56	41	15	42	14	26	30	04
05 竹田村	56	47	9	8	1	5	4	2	7	05
370 湯梨浜町	767	487	280	222	58	223	57	107	173	370
01 長瀬村	115	68	47	39	8	40	7	23	24	01
02 橋津村	13	11	2	-	2	2	-	1	1	02
03 宇野村	10	10	-	-	-	-	-	-	-	03
04 浅津村	82	44	38	34	4	32	6	13	25	04
05 泊村	103	63	40	31	9	32	8	21	19	05
06 舎人村	110	60	50	41	9	35	15	18	32	06
07 東郷村	159	104	55	40	15	42	13	16	39	07
08 松崎村	6	3	3	1	2	3	-	-	3	08
09 花見村	169	124	45	36	9	37	8	15	30	09
371 琴浦町	1,132	823	309	192	117	215	94	169	140	371
01 浦安町	176	123	53	35	18	35	18	29	24	01
02 上郷村	139	92	47	29	18	34	13	20	27	02
03 下郷村	145	112	33	15	18	21	12	19	14	03
04 古布庄村	121	92	29	18	11	22	7	12	17	04
05 八橋町	111	88	23	19	4	18	5	12	11	05
06 赤碓町	89	58	31	18	13	22	9	21	10	06
07 成美村	126	93	33	23	10	23	10	20	13	07
08 以西村	120	85	35	24	11	22	13	22	13	08
09 安田村	105	80	25	11	14	18	7	14	11	09
372 北栄町	923	671	252	139	113	174	78	174	78	372
01 中北条村	155	118	37	20	17	23	14	29	8	01
02 下北条村	201	155	46	25	21	33	13	23	23	02
03 栄村	163	118	45	22	23	30	15	33	12	03
04 大誠村	178	129	49	26	23	30	19	35	14	04
05 由良町	226	151	75	46	29	58	17	54	21	05
384 日吉津村	119	97	22	13	9	13	9	11	11	384
386 大山町	1,730	1,343	387	223	164	295	92	169	218	386
01 所子村	227	188	39	22	17	30	9	19	20	01
02 高麗村2-1	179	146	33	16	17	24	9	9	24	02

I 農林業経営体編

2 農業経営体（総数）

ア 農業経営の特徴

(7) 環境保全型農業に取り組んでいる経営体の取組形態別経営体数

単位：経営体

地 域	計	環境保全型農業に取り組んでいない	環境保全型農業に取り組んでいる実経営体数	化学肥料の低減		農薬の低減		堆肥による土作り		地 域
				している	していない	している	していない	している	していない	
03 大山村	275	216	59	29	30	50	9	13	46	03
04 光徳村	184	137	47	35	12	38	9	27	20	04
05 御米屋町	11	6	5	4	1	4	1	4	1	05
06 名和村	139	84	55	41	14	42	13	23	32	06
07 庄内村	207	160	47	25	22	36	11	20	27	07
08 上中山村	164	143	21	7	14	11	10	10	11	08
09 下中山村	134	95	39	21	18	32	7	21	18	09
10 逢坂村	210	168	42	23	19	28	14	23	19	10
389 南部町	806	651	155	67	88	121	34	52	103	389
01 天津村	134	104	30	14	16	25	5	8	22	01
02 大國村	134	112	22	9	13	18	4	7	15	02
03 法勝寺村	129	105	24	13	11	17	7	13	11	03
04 上長田村	59	48	11	5	6	9	2	4	7	04
05 東長田村	50	46	4	1	3	2	2	1	3	05
06 手間村	113	90	23	7	16	17	6	10	13	06
07 賀野村	165	128	37	17	20	31	6	8	29	07
08 幡郷村2-2	22	18	4	1	3	2	2	1	3	08
390 伯耆町	919	700	219	131	88	175	44	97	122	390
01 幡郷村2-1	126	102	24	15	9	19	5	3	21	01
02 大幡村	124	91	33	20	13	26	7	13	20	02
03 八郷村	230	173	57	42	15	44	13	30	27	03
04 二部村	134	108	26	13	13	22	4	6	20	04
05 溝口町	204	154	50	29	21	39	11	29	21	05
06 日光村2-1	101	72	29	12	17	25	4	16	13	06
401 日南町	711	534	177	117	60	141	36	106	71	401
01 大宮村	60	41	19	11	8	14	5	13	6	01
02 阿毘縁村	51	40	11	8	3	9	2	5	6	02
03 山上村	125	93	32	26	6	26	6	26	6	03
04 多里村	90	70	20	11	9	15	5	10	10	04
05 日野上村	85	70	15	8	7	9	6	11	4	05
06 福栄村	102	77	25	15	10	21	4	10	15	06
07 石見村	198	143	55	38	17	47	8	31	24	07
402 日野町	260	196	64	47	17	51	13	18	46	402
01 根雨町	50	33	17	8	9	15	2	5	12	01
02 日野村	99	74	25	18	7	18	7	9	16	02
03 黒坂町	111	89	22	21	1	18	4	4	18	03
403 江府町	424	311	113	67	46	91	22	48	65	403
01 日光村2-2	47	35	12	7	5	8	4	5	7	01
02 米沢村	187	130	57	31	26	44	13	28	29	02
03 江尾村	98	80	18	11	7	17	1	5	13	03
04 神奈川村	92	66	26	18	8	22	4	10	16	04

I 農林業経営体編

2 農業経営体（総数）

ア 農業経営の特徴

(8) 農業生産関連事業を行っている経営体の事業種類別経営体数

単位：経営体

地域	計	農業生産関連事業を行っていない	農業生産関連事業を行っている実体数	事業種類別								地域
				農産物の加工	消費者に直接販売	貸農園・体験農園等	観光農園	農家民宿	農家レストラン	海外への輸出	その他	
31 鳥取県	18,381	15,814	2,567	262	2,438	16	72	7	14	8	23	31
201 鳥取市	4,321	3,522	799	75	757	7	30	5	4	5	10	201
01 鳥取市	180	139	41	4	39	-	-	-	-	1	1	01
02 米里村	130	108	22	-	22	-	-	-	-	-	-	02
03 倉田村	160	143	17	-	17	-	-	-	-	-	-	03
04 面影村	36	27	9	1	9	-	-	-	-	-	-	04
05 神戸村	69	51	18	-	16	-	-	-	-	2	-	05
06 大和村	127	104	23	1	23	-	-	-	-	-	-	06
07 美徳村	148	134	14	-	14	-	-	-	-	-	-	07
08 大正村	107	97	10	-	10	-	-	-	-	-	-	08
09 東郷村	87	80	7	-	7	-	-	-	-	-	-	09
10 豊実村	132	117	15	-	15	-	-	-	-	-	-	10
11 明治村	116	99	17	-	17	-	-	-	1	-	-	11
12 湖山村	43	30	13	-	13	-	-	-	-	-	-	12
13 松保村	93	82	11	2	11	-	1	-	1	-	-	13
14 千代水村	38	31	7	2	7	1	-	-	-	-	-	14
15 吉岡村	58	44	14	1	13	-	-	-	-	-	-	15
16 大郷村	88	79	9	-	8	-	-	-	-	-	1	16
17 末恒村	44	37	7	-	7	-	-	-	-	-	-	17
18 津ノ井村	105	71	34	2	33	-	-	-	-	1	-	18
19 宇倍野村	307	242	65	6	60	-	-	-	-	-	1	19
20 成器村	69	63	6	-	6	-	-	-	-	-	-	20
21 大茅村	32	26	6	1	6	-	-	-	-	-	-	21
22 福部村	225	150	75	10	72	-	25	1	1	-	1	22
23 国英村	161	135	26	-	25	-	-	-	1	-	1	23
24 河原町	97	80	17	5	15	-	1	-	-	-	1	24
25 八上村	50	41	9	-	9	-	-	-	-	-	-	25
26 西郷村	163	119	44	5	41	-	1	1	-	-	1	26
27 散岐村	182	126	56	19	42	2	-	-	-	1	1	27
28 大村	83	67	16	1	16	-	-	-	-	-	-	28
29 用瀬町	21	X	X	X	X	X	X	X	X	X	X	29
30 社村	117	108	9	2	9	-	-	-	-	-	-	30
31 佐治村	186	153	33	2	29	1	1	3	-	-	1	31
32 宝木村	92	72	20	-	20	-	-	-	-	-	-	32
33 酒津村	1	X	X	X	X	X	X	X	X	X	X	33
34 瑞穂村	97	83	14	2	14	-	-	-	-	-	-	34
35 浜村	53	46	7	-	7	-	-	-	-	-	-	35
36 逢坂村	121	84	37	6	36	1	-	-	-	-	1	36
37 鹿野町	112	91	21	1	20	-	-	-	-	-	-	37
38 小鷲河村	42	35	7	-	7	-	-	-	-	-	-	38
39 勝谷村	107	91	16	2	16	-	-	-	-	-	-	39
40 日置村	47	42	5	-	5	-	-	-	-	-	-	40
41 日置谷村	74	63	11	-	10	1	-	-	-	-	-	41
42 青谷町	22	20	2	-	2	-	-	-	-	-	-	42
43 中郷村	65	60	5	-	5	1	1	-	-	-	-	43
44 勝部村	34	32	2	-	2	-	-	-	-	-	-	44
202 米子市	1,856	1,679	177	24	163	-	3	-	-	-	1	202
01 彦名村	86	82	4	2	2	-	-	-	-	-	1	01
02 崎津村	70	62	8	4	4	-	-	-	-	-	-	02
03 大篠津村	14	14	-	-	-	-	-	-	-	-	-	03
84 和田村	35	35	-	-	-	-	-	-	-	-	-	04
05 富益村	50	44	6	1	5	-	-	-	-	-	-	05

I 農林業経営体編

2 農業経営体（総数）

ア 農業経営の特徴

(8) 農業生産関連事業を行っている経営体の事業種類別経営体数

単位：経営体

地域	計	農業生産関連事業を行っていない	農業生産関連事業を行っている実体数	事業種類別								地域
				農産物の加工	消費者に直接販売	貸農園・体験農園等	観光農園	農家民宿	農家レストラン	海外への輸出	その他	
06 夜見村	32	30	2	1	2	-	-	-	-	-	-	06
07 米子市	299	264	35	6	32	-	1	-	-	-	-	07
08 成実村	117	106	11	1	11	-	-	-	-	-	-	08
09 尚徳村	161	138	23	2	22	-	-	-	-	-	-	09
10 五千石村	127	116	11	1	10	-	-	-	-	-	-	10
11 春日村	160	155	5	1	5	-	-	-	-	-	-	11
12 巖村	89	84	5	1	5	-	-	-	-	-	-	12
13 大高村	130	116	14	-	14	-	-	-	-	-	-	13
14 県村	134	122	12	-	12	-	-	-	-	-	-	14
15 高麗村2-2	12	11	1	1	-	-	-	-	-	-	-	15
16 淀江町	82	77	5	1	5	-	-	-	-	-	-	16
17 宇田川村	153	130	23	1	22	-	2	-	-	-	-	17
18 大和村	105	93	12	1	12	-	-	-	-	-	-	18
203 倉吉市	1,663	1,456	207	25	193	1	1	-	4	-	2	203
01 西郷村	59	49	10	3	7	1	-	-	-	-	-	01
02 上井町	32	30	2	-	2	-	-	-	1	-	-	02
03 倉吉町	39	30	9	1	8	-	-	-	1	-	1	03
04 小鴨村	193	177	16	1	16	-	-	-	-	-	-	04
05 上小鴨村	168	145	23	1	22	-	1	-	-	-	-	05
06 北谷村	208	180	28	3	26	-	-	-	1	-	1	06
07 高城村	260	234	26	3	26	-	-	-	-	-	-	07
08 社村	223	191	32	2	30	-	-	-	1	-	-	08
09 灘手村	69	63	6	2	6	-	-	-	-	-	-	09
10 上北条村	80	74	6	1	6	-	-	-	-	-	-	10
11 矢送村	96	77	19	3	16	-	-	-	-	-	-	11
12 南谷村	139	121	18	3	16	-	-	-	-	-	-	12
13 山守村	97	85	12	2	12	-	-	-	-	-	-	13
204 境港市	98	84	14	3	13	-	-	-	-	-	-	204
01 渡村	30	25	5	-	5	-	-	-	-	-	-	01
02 外江町	11	10	1	-	1	-	-	-	-	-	-	02
03 境町	1	X	X	X	X	X	X	X	X	X	X	03
04 上道村	1	X	X	X	X	X	X	X	X	X	X	04
05 余子村	13	10	3	2	3	-	-	-	-	-	-	05
06 中浜村	42	38	4	-	4	-	-	-	-	-	-	06
302 岩美町	462	382	80	6	78	-	2	-	-	-	2	302
01 大岩村	21	18	3	-	3	-	-	-	-	-	-	01
02 本庄村	120	101	19	-	18	-	1	-	-	-	1	02
03 小田村	124	105	19	2	18	-	-	-	-	-	1	03
04 網代村	-	-	-	-	-	-	-	-	-	-	-	04
05 浦富町	29	26	3	-	3	-	1	-	-	-	-	05
06 田後村	-	-	-	-	-	-	-	-	-	-	-	06
07 東村	9	7	2	-	2	-	-	-	-	-	-	07
08 岩井町	79	65	14	3	14	-	-	-	-	-	-	08
09 蒲生村	80	60	20	1	20	-	-	-	-	-	-	09
325 若桜町	193	172	21	5	18	-	-	-	-	-	-	325
01 若桜町	140	125	15	3	14	-	-	-	-	-	-	01
02 池田村	53	47	6	2	4	-	-	-	-	-	-	02
328 智頭町	419	362	57	11	53	-	1	1	-	-	1	328
01 智頭町	393	342	51	11	47	-	1	1	-	-	1	01
02 山郷村	26	20	6	-	6	-	-	-	-	-	-	02

I 農林業経営体編

2 農業経営体（総数）

ア 農業経営の特徴

(8) 農業生産関連事業を行っている経営体の事業種類別経営体数

単位：経営体

地 域	計	農業生産関連事業を行っていない	農業生産関連事業を行っている実経営体数	事業種類別								地 域
				農産物の加工	消費者に直接販売	貸農園・体験農園等	観光農園	農家民宿	農家レストラン	海外への輸出	その他	
329 八頭町	1,157	957	200	19	195	1	5	1	1	-	-	329
01 賀茂村	62	49	13	2	13	-	-	-	-	-	-	01
02 国中村	139	116	23	1	23	-	-	-	-	-	-	02
03 大御門村	93	61	32	1	31	-	-	-	-	-	-	03
04 上私都村	65	54	11	1	11	-	-	-	-	-	-	04
05 中私都村	96	79	17	1	16	-	-	-	-	-	-	05
06 下私都村	77	56	21	3	21	-	-	-	-	-	-	06
07 船岡村	37	30	7	1	6	1	-	-	-	-	-	07
08 大伊村	69	59	10	4	9	-	-	-	1	-	-	08
09 隼村	73	66	7	-	7	-	-	-	-	-	-	09
10 安部村	112	102	10	1	10	-	-	-	-	-	-	10
11 丹比村	188	162	26	2	26	-	3	1	-	-	-	11
12 八東村	146	123	23	2	22	-	2	-	-	-	-	12
364 三朝町	421	377	44	4	43	-	1	-	-	-	-	364
01 三朝村	36	34	2	1	2	-	-	-	-	-	-	01
02 三徳村	64	55	9	-	9	-	-	-	-	-	-	02
03 小鹿村	68	59	9	1	9	-	-	-	-	-	-	03
04 旭村	197	176	21	1	20	-	1	-	-	-	-	04
05 竹田村	56	53	3	1	3	-	-	-	-	-	-	05
370 湯梨浜町	767	672	95	9	91	-	3	-	-	1	-	370
01 長瀬村	115	104	11	4	9	-	-	-	-	-	-	01
02 橋津村	13	11	2	-	2	-	-	-	-	-	-	02
03 宇野村	10	7	3	-	3	-	-	-	-	-	-	03
04 浅津村	82	69	13	-	13	-	-	-	-	-	-	04
05 泊村	103	84	19	2	17	-	1	-	-	1	-	05
06 舎人村	110	102	8	2	8	-	1	-	-	-	-	06
07 東郷村	159	138	21	-	21	-	1	-	-	-	-	07
08 松崎村	6	6	-	-	-	-	-	-	-	-	-	08
09 花見村	169	151	18	1	18	-	-	-	-	-	-	09
371 琴浦町	1,132	1,003	129	7	124	1	3	-	-	1	1	371
01 浦安町	176	154	22	-	22	-	-	-	-	-	-	01
02 上郷村	139	119	20	1	19	-	1	-	-	-	-	02
03 下郷村	145	133	12	-	11	-	-	-	-	-	1	03
04 古布庄村	121	109	12	-	12	-	-	-	-	-	-	04
05 八橋町	111	101	10	2	10	1	1	-	-	1	-	05
06 赤碓町	89	72	17	2	16	-	1	-	-	-	-	06
07 成美村	126	119	7	1	6	-	-	-	-	-	-	07
08 以西村	120	104	16	1	15	-	-	-	-	-	-	08
09 安田村	105	92	13	-	13	-	-	-	-	-	-	09
372 北栄町	923	763	160	14	156	5	7	-	-	1	1	372
01 中北条村	155	138	17	-	17	2	2	-	-	-	-	01
02 下北条村	201	171	30	7	29	1	2	-	-	-	-	02
03 栄村	163	135	28	1	27	-	-	-	-	1	-	03
04 大誠村	178	141	37	1	37	-	-	-	-	-	-	04
05 由良町	226	178	48	5	46	2	3	-	-	-	1	05
384 日吉津村	119	100	19	2	18	-	-	-	-	-	-	384
386 大山町	1,730	1,534	196	20	185	1	12	-	1	-	3	386
01 所子村	227	205	22	1	21	-	-	-	-	-	-	01
02 高麗村2-1	179	161	18	-	18	-	-	-	-	-	-	02

I 農林業経営体編

2 農業経営体（総数）

ア 農業経営の特徴

(8) 農業生産関連事業を行っている経営体の事業種類別経営体数

単位：経営体

地 域	計	農業生産関連事業を行っていない	農業生産関連事業を行っている実経営体数	事業種類別								地 域
				農産物の加工	消費者に直接販売	貸農園・体験農園等	観光農園	農家民宿	農家レストラン	海外への輸出	その他	
03 大山村	275	233	42	3	42	-	7	-	-	-	-	03
04 光徳村	184	169	15	1	13	-	-	-	-	-	1	04
05 御米屋町	11	11	-	-	-	-	-	-	-	-	-	05
06 名和村	139	102	37	7	34	1	5	-	-	-	1	06
07 庄内村	207	188	19	2	17	-	-	-	-	-	-	07
08 上中山村	164	155	9	-	7	-	-	-	1	-	1	08
09 下中山村	134	126	8	-	8	-	-	-	-	-	-	09
10 逢坂村	210	184	26	6	25	-	-	-	-	-	-	10
389 南部町	806	701	105	13	100	-	2	-	-	-	1	389
01 天津村	134	118	16	2	14	-	-	-	-	-	-	01
02 大國村	134	124	10	1	10	-	-	-	-	-	-	02
03 法勝寺村	129	101	28	2	26	-	-	-	-	-	1	03
04 上長田村	59	42	17	5	17	-	1	-	-	-	-	04
05 東長田村	50	43	7	1	7	-	-	-	-	-	-	05
06 手間村	113	107	6	-	6	-	-	-	-	-	-	06
07 賀野村	165	145	20	2	19	-	1	-	-	-	-	07
08 幡郷村2-2	22	21	1	-	1	-	-	-	-	-	-	08
390 伯耆町	919	797	122	8	119	-	1	-	1	-	1	390
01 幡郷村2-1	126	115	11	1	10	-	-	-	-	-	-	01
02 大幡村	124	96	28	1	28	-	-	-	-	-	-	02
03 八郷村	230	200	30	1	30	-	1	-	-	-	-	03
04 二部村	134	123	11	1	10	-	-	-	-	-	-	04
05 溝口町	204	179	25	3	24	-	-	-	1	-	1	05
06 日光村2-1	101	84	17	1	17	-	-	-	-	-	-	06
401 日南町	711	636	75	12	68	-	-	-	2	-	-	401
01 大宮村	60	53	7	-	7	-	-	-	-	-	-	01
02 阿毘縁村	51	39	12	-	12	-	-	-	-	-	-	02
03 山上村	125	112	13	2	12	-	-	-	2	-	-	03
04 多里村	90	83	7	2	6	-	-	-	-	-	-	04
05 日野上村	85	80	5	-	5	-	-	-	-	-	-	05
06 福栄村	102	92	10	6	6	-	-	-	-	-	-	06
07 石見村	198	177	21	2	20	-	-	-	-	-	-	07
402 日野町	260	235	25	2	24	-	-	-	-	-	-	402
01 根雨町	50	45	5	-	5	-	-	-	-	-	-	01
02 日野村	99	91	8	1	7	-	-	-	-	-	-	02
03 黒坂町	111	99	12	1	12	-	-	-	-	-	-	03
403 江府町	424	382	42	3	40	-	1	-	1	-	-	403
01 日光村2-2	47	39	8	-	8	-	-	-	-	-	-	01
02 米沢村	187	171	16	2	14	-	-	-	1	-	-	02
03 江尾町	98	87	11	1	11	-	1	-	-	-	-	03
04 神奈川村	92	85	7	-	7	-	-	-	-	-	-	04

I 農林業経営体編

2 農業経営体（総数）

ア 農業経営の特徴

(9) 農作業を委託した経営体数

単位：経営体

地 域	実経営 体数	水稲作の作業種類別経営体数									その他 の農作 業	地 域	
		実経営 体数	全作業	作 業 別 に 委 託 し た						稲刈り・ 脱穀			乾燥・ 調製
				実経営 体数	育苗	耕起・ 代かき	田植	防除	田植				
31 鳥取県	10,091	10,088	457	9,689	4,943	1,538	3,591	2,905	7,039	7,664	3	31	
201 鳥取市	2,532	2,532	71	2,464	1,209	403	720	636	1,404	1,679	-	201	
01 鳥取市	88	88	-	88	50	5	12	33	23	49	-	01	
02 米里村	63	63	-	63	8	24	31	3	54	56	-	02	
03 倉田村	96	96	1	95	23	27	40	2	78	83	-	03	
04 面影村	25	25	-	25	21	4	9	1	10	10	-	04	
05 神戸村	40	40	-	40	26	3	13	-	24	22	-	05	
06 大和村	77	77	-	77	41	9	20	10	34	44	-	06	
07 美徳村	70	70	-	70	17	41	12	20	59	59	-	07	
08 大正村	78	78	5	73	26	4	13	47	16	60	-	08	
09 東郷村	34	34	5	29	8	3	7	3	16	21	-	09	
10 豊実村	83	83	2	81	26	18	19	40	39	54	-	10	
11 明治村	67	67	1	66	43	8	9	21	35	37	-	11	
12 湖山村	22	22	1	21	10	3	7	10	18	19	-	12	
13 松保村	70	70	2	68	50	4	6	11	16	27	-	13	
14 千代水村	23	23	1	22	17	2	4	13	13	12	-	14	
15 吉岡村	34	34	-	34	28	-	5	4	20	20	-	15	
16 大郷村	26	26	-	26	11	2	6	15	8	15	-	16	
17 末恒村	20	20	-	20	12	2	5	6	9	10	-	17	
18 津ノ井村	74	74	14	60	22	13	28	16	42	48	-	18	
19 宇倍野村	186	186	3	183	90	11	24	51	74	130	-	19	
20 成器村	34	34	-	34	22	5	11	8	17	22	-	20	
21 大茅村	15	15	-	15	9	1	-	6	2	11	-	21	
22 福部村	67	67	2	66	39	4	28	34	27	27	-	22	
23 国英村	103	103	1	102	49	13	15	5	62	72	-	23	
24 河原町	55	55	2	54	28	10	19	6	41	33	-	24	
25 八上村	39	39	2	37	21	16	25	1	33	24	-	25	
26 西郷村	80	80	1	79	15	6	22	-	58	58	-	26	
27 散岐村	123	123	5	119	83	28	47	2	89	102	-	27	
28 大村	72	72	3	69	21	18	26	35	63	63	-	28	
29 用瀬町	X	X	X	X	X	X	X	X	X	X	X	29	
30 社村	82	82	4	78	46	16	33	13	50	46	-	30	
31 佐治村	113	113	2	111	43	28	46	10	69	77	-	31	
32 宝木村	48	48	1	47	27	11	20	12	29	15	-	32	
33 酒津村	X	X	X	X	X	X	X	X	X	X	X	33	
34 瑞穂村	71	71	3	68	39	7	38	26	33	48	-	34	
35 浜村町	32	32	3	29	11	4	6	13	26	24	-	35	
36 逢坂村	77	77	-	77	21	18	37	15	54	55	-	36	
37 鹿野町	76	76	-	76	40	7	17	30	26	63	-	37	
38 小鷲河村	27	27	-	27	21	-	2	1	11	13	-	38	
39 勝谷村	84	84	3	81	52	5	21	48	44	55	-	39	
40 日置村	32	32	2	30	24	3	10	5	15	15	-	40	
41 日置谷村	45	45	-	45	25	3	6	11	20	22	-	41	
42 青谷町	8	8	-	8	4	1	1	5	5	4	-	42	
43 中郷村	44	44	2	42	23	10	13	32	22	30	-	43	
44 勝部村	22	22	-	22	12	4	5	11	15	19	-	44	
202 米子市	785	785	38	757	450	136	319	270	564	621	-	202	
01 彦名村	3	3	-	3	-	-	2	1	2	-	-	01	
02 崎津村	-	-	-	-	-	-	-	-	-	-	-	02	
03 大篠津村	-	-	-	-	-	-	-	-	-	-	-	03	
84 和田村	-	-	-	-	-	-	-	-	-	-	-	04	
05 富益村	1	1	-	1	-	-	1	-	1	1	-	05	

I 農林業経営体編

2 農業経営体（総数）

ア 農業経営の特徴

(9) 農作業を委託した経営体数

単位：経営体

地 域	実経営 体数	水稲作の作業種類別経営体数									その他 の農作 業	地 域	
		実経営 体数	全作業	作 業 別 に 委 託 し た						稲刈り・ 脱穀			乾燥・ 調製
				実経営 体数	育苗	耕起・ 代かき	田植	防除	田植				
06 夜見村	2	2	-	2	-	1	2	-	2	-	-	06	
07 米子市	115	115	6	113	61	30	44	14	80	87	-	07	
08 成実村	57	57	1	56	20	12	21	15	46	39	-	08	
09 尚徳村	81	81	4	78	45	25	42	32	61	67	-	09	
10 五千石村	70	70	5	66	43	7	18	26	47	54	-	10	
11 春日村	72	72	6	68	44	6	24	31	42	60	-	11	
12 巖村	44	44	4	40	22	10	18	9	33	32	-	12	
13 大高村	83	83	2	82	62	7	39	44	65	71	-	13	
14 県村	70	70	4	67	27	13	31	14	52	58	-	14	
15 高麗村2-2	5	5	-	5	5	1	2	2	4	5	-	15	
16 淀江町	44	44	3	41	23	4	15	17	29	32	-	16	
17 宇田川村	83	83	1	82	59	10	35	38	58	68	-	17	
18 大和村	55	55	2	53	39	10	25	27	42	47	-	18	
203 倉吉市	1,131	1,130	44	1,093	613	138	485	253	913	908	1	203	
01 西郷村	42	42	-	42	28	6	25	1	35	30	-	01	
02 上井町	25	25	1	24	14	4	13	7	20	21	-	02	
03 倉吉町	19	19	3	17	13	7	11	2	12	9	-	03	
04 小鴨村	120	120	7	114	56	16	42	4	96	94	-	04	
05 上小鴨村	111	111	1	110	71	13	33	33	88	89	-	05	
06 北谷村	160	159	1	158	69	11	43	33	129	136	1	06	
07 高城村	173	173	4	172	120	31	104	47	140	140	-	07	
08 社村	144	144	5	139	112	7	99	40	121	114	-	08	
09 灘手村	53	53	10	45	36	11	31	13	33	33	-	09	
10 上北条村	64	64	3	61	17	10	27	12	59	58	-	10	
11 矢送村	64	64	3	61	24	5	16	14	56	55	-	11	
12 南谷村	79	79	5	74	28	1	20	21	70	67	-	12	
13 山守村	77	77	1	76	25	16	21	26	54	62	-	13	
204 境港市	2	2	-	2	1	1	2	-	-	-	-	204	
01 渡村	1	1	-	1	-	-	1	-	-	-	-	01	
01 外江町	-	-	-	-	-	-	-	-	-	-	-	02	
03 境町	X	X	X	X	X	X	X	X	X	X	X	03	
04 上道村	X	X	X	X	X	X	X	X	X	X	X	04	
05 余子村	-	-	-	-	-	-	-	-	-	-	-	05	
06 中浜村	1	1	-	1	1	1	1	-	-	-	-	06	
302 岩美町	272	272	36	237	73	45	116	91	161	192	-	302	
01 大岩村	10	10	1	9	4	-	1	3	3	6	-	01	
02 本庄村	62	62	16	46	10	5	17	16	32	39	-	02	
03 小田村	75	75	7	68	22	24	34	33	53	56	-	03	
04 網代村	-	-	-	-	-	-	-	-	-	-	-	04	
05 浦富町	11	11	1	10	4	3	5	6	6	10	-	05	
06 田後村	-	-	-	-	-	-	-	-	-	-	-	06	
07 東村	4	4	-	4	-	-	-	2	2	3	-	07	
08 岩井町	63	63	11	53	12	5	33	24	44	46	-	08	
09 蒲生村	47	47	-	47	21	8	26	7	21	32	-	09	
325 若桜町	61	61	4	58	33	6	16	25	29	36	-	325	
01 若桜町	52	52	3	50	31	5	16	22	26	32	-	01	
02 池田村	9	9	1	8	2	1	-	3	3	4	-	02	
328 智頭町	116	116	4	113	61	10	33	28	61	70	-	328	
01 智頭町	113	113	4										

I 農林業経営体編

2 農業経営体（総数）

ア 農業経営の特徴

(9) 農作業を委託した経営体数

単位：経営体

地 域	実経営 体数		水稻作の作業種類別経営体数									その他 の農作 業	地 域	
			全作業	作 業 別 に 委 託 し た							稲刈り・ 脱穀			乾燥・ 調製
				実経営 体数	育苗	耕起・ 代かき	田植	防除	稲刈り・ 脱穀	乾燥・ 調製				
329 八頭町	587	587	8	580	264	107	192	74	449	479	-	329		
01 賀茂村	26	26	-	26	5	10	5	1	25	17	-	01		
02 国中村	77	77	-	77	13	13	12	1	61	56	-	02		
03 大御門村	45	45	-	45	9	7	10	1	40	26	-	03		
04 上私都村	22	22	1	22	1	2	10	-	13	19	-	04		
05 中私都村	23	23	-	23	8	5	4	1	13	14	-	05		
06 下私都村	23	23	-	23	4	3	3	1	17	15	-	06		
07 船岡村	9	9	-	9	2	2	3	1	6	7	-	07		
08 大伊村	33	33	-	33	8	6	19	6	26	32	-	08		
09 隼村	41	41	2	39	25	1	13	21	30	34	-	09		
10 安部村	79	79	1	78	51	17	14	20	56	70	-	10		
11 丹比村	101	101	4	97	59	19	44	5	72	90	-	11		
12 八東村	108	108	-	108	79	22	55	16	90	99	-	12		
364 三朝町	232	232	6	228	130	29	47	59	178	189	-	364		
01 三朝村	27	27	-	27	23	1	3	1	13	20	-	01		
02 三徳村	33	33	-	33	18	4	5	4	27	29	-	02		
03 小鹿村	35	35	1	35	21	5	8	2	34	29	-	03		
04 旭村	113	113	3	111	54	18	28	42	88	91	-	04		
05 竹田村	24	24	2	22	14	1	3	10	16	20	-	05		
370 湯梨浜町	444	444	48	397	153	67	140	93	307	322	-	370		
01 長瀬村	53	53	1	52	26	8	22	6	45	39	-	01		
02 橋津村	7	7	-	7	5	4	4	1	5	5	-	02		
03 宇野村	6	6	-	6	2	1	1	-	2	4	-	03		
04 浅津村	46	46	-	46	18	4	13	7	41	38	-	04		
05 泊村	30	30	1	29	11	3	9	14	18	14	-	05		
06 舎人村	72	72	4	68	14	16	29	20	49	60	-	06		
07 東郷村	108	108	21	87	62	18	38	18	73	70	-	07		
08 松崎村	5	5	-	5	1	1	2	1	5	5	-	08		
09 花見村	117	117	21	97	14	12	22	26	69	87	-	09		
371 琴浦町	554	553	46	518	359	74	241	276	404	410	1	371		
01 浦安町	74	74	7	71	57	15	51	43	57	55	-	01		
02 上郷村	88	88	5	84	54	4	18	54	70	73	-	02		
03 下郷村	56	56	1	55	37	6	19	22	43	43	-	03		
04 古布庄村	61	61	5	56	26	9	19	23	36	44	-	04		
05 八橋町	51	51	3	49	40	11	24	34	42	39	-	05		
06 赤碓町	37	37	5	34	24	9	18	10	26	23	-	06		
07 成美村	61	61	3	58	39	6	33	28	44	42	-	07		
08 以西村	65	64	14	51	30	9	33	21	40	39	1	08		
09 安田村	61	61	3	60	52	5	26	41	46	52	-	09		
372 北栄町	367	366	30	338	195	49	193	193	257	257	1	372		
01 中北条村	47	47	2	45	23	16	33	7	40	34	-	01		
02 下北条村	83	83	2	81	37	18	39	25	54	65	-	02		
03 栄村	70	70	2	69	41	6	42	54	53	52	-	03		
04 大誠村	70	69	16	54	32	7	30	39	36	40	1	04		
05 由良町	97	97	8	89	62	2	49	68	74	66	-	05		
384 日吉津村	75	75	2	73	34	7	30	31	59	66	-	384		
386 大山町	956	956	43	918	308	158	312	312	785	807	-	386		
01 所子村	137	137	6	131	25	11	38	26	117	120	-	01		
02 高麗村 2-1	129	129	8	121	35	7	40	22	114	115	-	02		

I 農林業経営体編

2 農業経営体（総数）

ア 農業経営の特徴

(9) 農作業を委託した経営体数

単位：経営体

地 域	実経営 体数		水稻作の作業種類別経営体数									その他 の農作 業	地 域	
			全作業	作 業 別 に 委 託 し た							稲刈り・ 脱穀			乾燥・ 調製
				実経営 体数	育苗	耕起・ 代かき	田植	防除	稲刈り・ 脱穀	乾燥・ 調製				
03 大山村	185	185	6	181	83	17	62	56	162	169	-	03		
04 光徳村	92	92	6	86	28	9	38	18	74	73	-	04		
05 御米屋町	2	2	-	2	2	-	1	1	2	2	-	05		
06 名和村	52	52	4	48	32	8	21	18	37	42	-	06		
07 庄内村	118	118	6	112	64	14	46	27	89	95	-	07		
08 上中山村	97	97	2	97	16	36	24	64	73	78	-	08		
09 下中山村	55	55	2	53	7	16	30	14	39	39	-	09		
10 逢坂村	89	89	3	87	16	40	12	66	78	74	-	10		
389 南部町	585	585	15	574	351	123	213	107	460	505	-	389		
01 天津村	75	75	2	74	52	13	31	12	54	67	-	01		
02 大田村	123	123	1	123	106	29	56	41	104	115	-	02		
03 法勝寺村	89	89	2	87	61	21	32	27	69	68	-	03		
04 上長田村	20	20	1	20	11	2	5	4	13	18	-	04		
05 東長田村	26	26	3	23	10	4	7	7	18	17	-	05		
06 手間村	106	106	4	103	43	26	36	5	78	98	-	06		
07 賀野村	126	126	1	125	57	26	41	9	107	104	-	07		
08 幡郷村 2-2	20	20	1	19	11	2	5	2	17	18	-	08		
390 伯耆町	591	591	17	576	391	69	185	221	414	485	-	390		
01 幡郷村 2-1	69	69	2	67	50	7	18	28	52	57	-	01		
02 大幡村	93	93	3	90	68	16	32	48	67	80	-	02		
03 八郷村	154	154	5	151	117	26	37	97	96	129	-	03		
04 二部村	88	88	4	84	38	7	34	10	66	75	-	04		
05 溝口町	144	144	3	141	93	11	52	30	104	115	-	05		
06 日光村 2-1	43	43	-	43	25	2	12	8	29	29	-	06		
401 日南町	344	344	24	327	129	68	180	68	250	266	-	401		
01 大宮村	31	31	-	31	19	4	11	4	20	24	-	01		
02 阿毘縁村	17	17	2	15	5	3	11	1	10	11	-	02		
03 山上村	64	64	9	56	15	14	37	11	41	37	-	03		
04 多里村	44	44	1	44	11	6	27	7	33	33	-	04		
05 日野上村	38	38	4	36	24	11	23	14	29	32	-	05		
06 福栄村	51	51	3	49	16	11	26	11	40	43	-	06		
07 石見村	99	99	5	96	39	19	45	20	77	86	-	07		
402 日野町	179	179	12	167	94	20	75	46	140	149	-	402		
01 根雨町	30	30	2	28	17	3	10	8	19	23	-	01		
02 日野村	74	74	3	71	46	12	30	18	69	69	-	02		
03 黒坂町	75	75	7	68	31	5	35	20	52	57	-	03		
403 江府町	278	278	9	269	95	28	92	122	204	223	-	403		
01 日光村 2-2	35	35	-	35	20	4	12	12	28	25	-	01		
02 米沢村	123	123	2	121	59	3	41	75	89	93	-	02		
03 江尾村	57	57	6	51	14	6	14	6	38	49	-	03		
04 神奈川村	63	63	1	62	2	15	25	29	49	56	-	04		

I 農林業経営体編

2 農業経営体（総数）

ア 農業経営の特徴

(10) 農産物出荷先別経営体数

地 域	計	農産物の 販売なし	農産物の 販売をした 実経営体数	農協				小 業 者
				農 協	農協以外の 集出荷団体	卸 売 市 場		
31 鳥取県	18,381	1,520	16,861	14,780	1,251	1,586	660	
201 鳥取市	4,321	296	4,025	3,561	186	457	108	
01 鳥取市	180	9	171	133	14	44	7	
02 米里村	130	9	121	117	4	15	4	
03 倉田村	160	4	156	141	2	3	1	
04 面影村	36	2	34	25	-	3	-	
05 神戸村	69	2	67	58	6	17	-	
06 大和村	127	11	116	101	6	12	5	
07 美徳村	148	6	142	134	5	3	2	
08 大正村	107	1	106	103	3	9	2	
09 東郷村	87	7	80	75	1	3	2	
10 豊実村	132	9	123	112	5	7	3	
11 明治村	116	14	102	97	2	12	1	
12 湖山村	43	5	38	25	5	6	4	
13 松保村	93	10	83	80	3	4	2	
14 千代水村	38	2	36	29	4	16	3	
15 吉岡村	58	8	50	45	-	2	1	
16 大郷村	88	8	80	73	2	1	-	
17 末恒村	44	6	38	37	2	4	-	
18 津ノ井村	105	4	101	82	11	14	1	
19 宇倍野村	307	14	293	263	10	17	10	
20 成器村	69	2	67	59	-	2	1	
21 大茅村	32	2	30	30	-	1	-	
22 福部村	225	13	212	171	6	22	9	
23 国英村	161	8	153	146	4	35	2	
24 河原町	97	3	94	74	8	11	7	
25 八上村	50	1	49	49	-	6	-	
26 西郷村	163	16	147	127	9	10	6	
27 散岐村	182	3	179	146	7	77	4	
28 大村	83	5	78	67	6	5	1	
29 用瀬町	21	X	X	X	X	X	X	
30 社村	117	30	87	83	1	-	1	
31 佐治村	186	23	163	140	11	28	3	
32 宝木村	92	6	86	79	2	3	-	
33 酒津村	1	X	X	X	X	X	X	
34 瑞徳村	97	6	91	86	6	3	6	
35 浜村町	53	4	49	47	1	4	-	
36 逢坂村	121	9	112	93	6	23	2	
37 鹿野町	112	5	107	94	21	4	2	
38 小鷲河村	42	2	40	32	2	2	3	
39 勝谷村	107	8	99	90	4	3	1	
40 日置村	47	8	39	32	-	4	2	
41 日置谷村	74	2	72	65	5	8	4	
42 青谷町	22	1	21	19	2	4	2	
43 中郷村	65	3	62	54	-	9	3	
44 勝部村	34	2	32	32	-	1	-	
202 米子市	1,856	178	1,678	1,470	104	238	56	
01 彦名村	86	1	85	56	15	32	-	
02 崎津村	70	6	64	42	8	20	3	
03 大篠津村	14	-	14	13	3	-	-	
84 和田村	35	1	34	30	4	7	-	
05 富益村	50	2	48	37	6	12	-	

単位：経営体

農産物の出荷先別							地 域
食品製造業 ・外食産業	消費者に 直接販売	自営の 農産物直売 所	その他の 農産物直売 所	インター ネット	その他の 方法	その他	
							255
48	757	126	407	31	255	248	201
2	39	6	27	1	8	7	01
2	22	1	10	-	12	17	02
-	17	2	7	-	8	11	03
-	9	-	3	-	6	2	04
-	16	2	11	-	4	2	05
1	23	-	10	-	13	6	06
2	14	1	6	-	7	9	07
-	10	1	7	-	2	1	08
1	7	-	3	3	4	3	09
1	15	2	10	-	4	6	10
1	17	4	8	1	5	4	11
-	13	2	11	-	-	3	12
2	11	3	8	-	3	1	13
2	7	3	6	-	1	-	14
-	13	2	4	-	9	-	15
1	8	2	1	-	5	10	16
-	7	2	3	-	2	-	17
1	33	12	12	1	8	6	18
1	60	9	43	-	12	23	19
1	6	-	3	-	3	4	20
1	6	-	4	-	2	1	21
5	72	34	22	8	22	24	22
1	25	2	18	-	5	6	23
4	15	3	6	1	8	5	24
-	9	-	7	-	2	2	25
3	41	3	28	3	12	9	26
1	42	2	24	1	16	11	27
2	16	1	10	-	5	5	28
X	X	X	X	X	X	X	29
-	9	-	6	-	3	6	30
3	29	5	13	6	10	8	31
1	20	4	7	-	10	2	32
X	X	X	X	X	X	X	33
2	14	-	10	2	4	6	34
2	7	1	5	-	1	-	35
1	36	4	20	2	12	7	36
2	20	-	7	1	14	2	37
-	7	-	5	-	2	8	38
-	16	5	10	-	2	16	39
-	5	3	1	-	2	3	40
-	10	2	7	-	2	6	41
-	2	-	-	-	2	2	42
2	5	3	1	1	2	3	43
-	2	-	2	-	-	1	44
25	163	24	92	6	52	59	202
1	2	-	2	-	-	5	01
5	4	1	2	-	1	3	02
1	-	-	-	-	-	-	03
-	-	-	-	-	-	2	04
1	5	-	3	-	2	-	05

I 農林業経営体編

2 農業経営体（総数）

ア 農業経営の特徴

(10) 農産物出荷先別経営体数

地 域	計	農産物の 販売なし	農産物の 販売をした 実経営体数	農産物出荷先別			
				農 協	農協以外の 集出荷団体	卸 売 市 場	小 売 者
06 夜見村	32	2	30	25	3	5	2
07 米子市	299	36	263	226	9	49	9
08 成実村	117	6	111	106	2	3	3
09 尚徳村	161	10	151	138	9	10	5
10 五千石村	127	14	113	95	6	10	11
11 春日村	160	13	147	144	6	18	-
12 巖村	89	3	86	83	2	7	1
13 大高村	130	10	120	112	8	9	-
14 県村	134	16	118	106	6	22	5
15 高麗村2-2	12	5	7	5	1	-	2
16 淀江町	82	13	69	58	7	4	5
17 宇田川村	153	23	130	114	7	20	7
18 大和村	105	17	88	80	2	10	3
203 倉吉市	1,663	107	1,556	1,352	137	136	85
01 西郷村	59	6	53	50	2	12	2
02 上井町	32	3	29	25	-	-	1
03 倉吉町	39	4	35	28	3	8	1
04 小鴨村	193	13	180	147	23	6	10
05 上小鴨村	168	4	164	145	16	9	15
06 北谷村	208	5	203	168	34	16	16
07 高城村	260	20	240	204	20	19	14
08 社村	223	28	195	172	11	35	9
09 灘手村	69	6	63	57	3	13	-
10 上北条村	80	1	79	75	5	8	2
11 矢送村	96	10	86	71	6	2	5
12 南谷村	139	4	135	124	8	5	4
13 山守村	97	3	94	86	6	3	6
204 境港市	98	6	92	66	6	24	10
01 渡村	30	2	28	20	2	5	-
01 外江町	11	-	11	6	1	7	-
03 境町	1	X	X	X	X	X	X
04 上道村	1	X	X	X	X	X	X
05 余子村	13	2	11	8	1	5	3
06 中浜村	42	2	40	32	1	7	5
302 岩美町	462	47	415	381	28	5	9
01 大岩村	21	2	19	19	1	-	1
02 本庄村	120	9	111	103	9	5	1
03 小田村	124	23	101	87	11	-	5
04 網代村	-	-	-	-	-	-	-
05 浦富町	29	2	27	25	1	-	2
06 田後村	-	-	-	-	-	-	-
07 東村	9	1	8	8	1	-	-
08 岩井町	79	5	74	72	5	-	-
09 蒲生村	80	5	75	67	-	-	-
325 若桜町	193	43	150	131	8	7	14
01 若桜町	140	24	116	106	6	4	12
02 池田村	53	19	34	25	2	3	2
328 智頭町	419	108	311	272	11	10	4
01 智頭町	393	95	298	266	10	10	4
02 山郷村	26	13	13	6	1	-	-

単位：経営体

農産物の出荷先別							地 域
食品製造業 ・外食産業	消費者に 直接販売	自営の 農産物直売 所	その他の 農産物直売 所	インター ネット	その他の 方法	その他	
							2
4	32	4	22	1	6	6	07
1	11	-	3	-	8	3	08
2	22	6	11	1	6	6	09
1	10	1	3	1	5	6	10
-	5	1	1	1	2	2	11
-	5	1	3	-	1	1	12
1	14	1	9	-	5	3	13
1	12	2	4	-	7	3	14
-	-	-	-	-	-	-	15
1	5	2	3	-	-	2	16
2	22	3	15	1	7	16	17
2	12	1	9	-	2	1	18
18	193	31	121	6	49	58	203
1	7	1	4	-	2	-	01
1	2	1	-	-	1	4	02
-	8	1	5	-	4	5	03
2	16	4	4	3	6	9	04
1	22	6	11	1	8	6	05
-	26	2	17	-	10	10	06
4	26	2	20	1	4	8	07
4	30	4	24	-	4	4	08
-	6	1	5	-	-	1	09
-	6	2	3	-	1	1	10
1	16	4	10	1	1	3	11
2	16	2	9	-	6	6	12
2	12	1	9	-	2	1	13
8	13	3	8	1	3	4	204
-	5	1	3	-	1	2	01
-	1	-	1	-	-	-	02
X	X	X	X	X	X	X	03
X	X	X	X	X	X	X	04
2	3	1	1	-	2	-	05
5	4	1	3	1	-	2	06
5	78	8	37	2	42	30	302
-	3	-	-	-	3	-	01
3	18	2	11	-	8	5	02
-	18	2	8	-	10	9	03
-	-	-	-	-	-	-	04
-	3	2	1	-	2	3	05
-	-	-	-	-	-	-	06
-	2	-	1	-	1	1	07
1	14	-	7	1	8	5	08
1	20	2	9	1	10	7	09
5	18	-	12	2	7	8	325
5	14	-	9	2	5	6	01
-	4	-	3	-	2	2	02
4	53	8	14	1	32	25	328
3	47	7	14	1	26	25	01
1	6	1	-	-	6	-	02

I 農林業経営体編

2 農業経営体（総数）

ア 農業経営の特徴

(10) 農産物出荷先別経営体数

地 域	計	農産物の販売なし	農産物の販売をした実経営体数	農産物出荷先別				
				農 協	農協以外の集出荷団体	卸 売 場	小 売 者	
329 八頭町	1,157	113	1,044	952	70	104	30	
01 賀茂村	62	6	56	52	5	10	1	
02 国中村	139	8	131	121	10	18	4	
03 大御門村	93	2	91	87	8	22	2	
04 上私都村	65	3	62	60	2	3	1	
05 中私都村	96	11	85	81	7	5	-	
06 下私都村	77	5	72	63	11	5	5	
07 船岡村	37	7	30	27	1	4	-	
08 大伊村	69	14	55	48	5	5	1	
09 隼村	73	16	57	55	3	3	-	
10 安部村	112	6	106	100	6	8	3	
11 丹比村	188	17	171	148	5	9	9	
12 八東村	146	18	128	110	7	12	4	
364 三朝町	421	40	381	333	29	9	10	
01 三朝村	36	3	33	31	2	1	-	
02 三徳村	64	6	58	55	-	2	-	
03 小鹿村	68	6	62	55	4	1	3	
04 旭村	197	20	177	150	14	5	5	
05 竹田村	56	5	51	42	9	-	2	
370 湯梨浜町	767	41	726	669	18	73	13	
01 長瀬村	115	15	100	88	7	15	2	
02 橋津村	13	-	13	12	-	-	-	
03 宇野村	10	-	10	10	-	1	-	
04 浅津村	82	5	77	70	3	8	1	
05 泊村	103	3	100	85	2	10	2	
06 舎人村	110	4	106	103	1	6	-	
07 東郷村	159	5	154	145	3	8	5	
08 松崎村	6	-	6	5	-	-	-	
09 花見村	169	9	160	151	2	25	3	
371 琴浦町	1,132	82	1,050	860	211	52	42	
01 浦安町	176	17	159	91	85	12	10	
02 上郷村	139	12	127	117	10	8	3	
03 下郷村	145	9	136	111	47	8	2	
04 古布庄村	121	2	119	105	11	4	3	
05 八橋町	111	11	100	83	14	3	4	
06 赤碓町	89	7	82	69	10	6	5	
07 成美村	126	9	117	94	18	7	8	
08 以西村	120	9	111	103	8	-	4	
09 安田村	105	6	99	87	8	4	3	
372 北栄町	923	42	881	766	68	230	40	
01 中北条村	155	3	152	134	4	51	5	
02 下北条村	201	10	191	171	8	39	8	
03 栄村	163	9	154	130	21	40	8	
04 大誠村	178	7	171	146	13	51	11	
05 由良町	226	13	213	185	22	49	8	
384 日吉津村	119	13	106	94	3	11	4	
386 大山町	1,730	151	1,579	1,251	222	98	132	
01 所子村	227	20	207	165	26	9	13	
02 高麗村2-1	179	9	170	134	29	4	13	

単位：経営体

農産物の出荷先別							地 域
食品製造業・外食産業	消費者に直接販売	自営の農産物直売所	その他の農産物直売所	インターネット	その他の方法	その他	
							12
1	13	1	9	1	4	1	01
3	23	4	17	2	2	3	02
-	31	1	30	-	2	3	03
-	11	-	8	-	3	4	04
1	16	3	14	-	1	3	05
-	21	-	18	1	5	3	06
-	6	1	5	-	-	4	07
1	9	1	7	1	1	2	08
-	7	1	4	-	2	5	09
1	10	3	5	1	5	3	10
1	26	5	18	2	9	16	11
4	22	3	14	1	9	8	12
7	43	8	28	-	10	27	364
1	2	1	1	-	-	4	01
1	9	1	5	-	4	2	02
-	9	1	7	-	1	4	03
3	20	5	12	-	5	11	04
2	3	-	3	-	-	6	05
10	91	20	25	3	53	40	370
5	9	-	4	-	5	6	01
3	2	-	1	1	2	1	02
-	3	2	-	-	1	2	03
-	13	2	5	1	5	1	04
1	17	4	4	-	11	2	05
1	8	4	1	-	5	1	06
-	21	7	4	1	12	14	07
-	-	-	-	-	-	1	08
-	18	1	6	-	12	12	09
22	124	15	91	5	26	59	371
2	22	-	17	-	6	11	01
7	19	2	15	1	2	7	02
4	11	-	7	1	3	9	03
4	12	3	6	-	3	8	04
1	10	2	9	-	1	7	05
3	16	6	9	1	3	6	06
-	6	1	5	2	-	6	07
-	15	1	12	-	5	4	08
1	13	-	11	-	3	1	09
13	156	26	119	5	22	50	372
1	17	3	12	1	3	11	01
2	29	3	23	2	7	9	02
1	27	6	22	1	2	11	03
6	37	5	28	-	5	8	04
3	46	9	34	1	5	11	05
1	18	2	13	-	3	2	384
27	185	29	88	8	75	118	386
8	21	1	7	3	11	13	01
4	18	1	7	1	10	9	02

I 農林業経営体編

2 農業経営体（総数）

ア 農業経営の特徴

(10) 農産物出荷先別経営体数

地 域	計	農産物の販売なし	農産物の販売をした実経営体数	農産物出荷先別			
				農 協	農協以外の集出荷団体	卸 売 場	小 売 者
03 大山村	275	23	252	174	42	14	22
04 光徳村	184	33	151	122	16	20	13
05 御米屋町	11	1	10	5	2	1	3
06 名和村	139	7	132	77	31	11	24
07 庄内村	207	16	191	149	32	6	19
08 上中山村	164	7	157	143	24	8	9
09 下中山村	134	11	123	114	3	5	6
10 逢坂村	210	24	186	168	17	20	10
389 南部町	806	61	745	680	24	36	19
01 天津村	134	16	118	104	7	8	6
02 大国村	134	5	129	124	3	1	2
03 法勝寺村	129	12	117	105	2	-	6
04 上長田村	59	7	52	42	3	-	-
05 東長田村	50	6	44	38	2	-	-
06 手間村	113	1	112	108	4	8	3
07 賀野村	165	13	152	139	2	19	2
08 幡郷村2-2	22	1	21	20	1	-	-
390 伯耆町	919	80	839	758	40	57	29
01 幡郷村2-1	126	23	103	94	2	8	4
02 大幡村	124	6	118	100	8	6	4
03 八郷村	230	23	207	187	13	28	6
04 二部村	134	10	124	116	7	4	7
05 溝口町	204	14	190	180	7	6	5
06 日光村2-1	101	4	97	81	3	5	3
401 日南町	711	58	653	607	55	23	33
01 大宮村	60	3	57	51	11	2	2
02 阿毘縁村	51	3	48	48	2	-	2
03 山上村	125	13	112	103	11	1	2
04 多里村	90	6	84	77	5	11	6
05 日野上村	85	11	74	71	5	-	2
06 福栄村	102	15	87	79	6	2	9
07 石見村	198	7	191	178	15	7	10
402 日野町	260	20	240	204	22	6	14
01 根雨町	50	3	47	38	1	-	6
02 日野村	99	8	91	80	5	3	4
03 黒坂町	111	9	102	86	16	3	4
403 江府町	424	34	390	373	9	10	8
01 日光村2-2	47	1	46	45	-	4	-
02 米沢村	187	11	176	172	5	6	4
03 江尾町	98	15	83	75	3	-	1
04 神奈川村	92	7	85	81	1	-	3

単位：経営体

農産物の出荷先別							地 域
食品製造業・外食産業	消費者に直接販売	自営の農産物直売所	その他の農産物直売所	インターネット	その他の方法	その他	
							5
1	13	3	10	-	-	11	04
1	-	-	-	-	-	2	05
2	34	9	20	1	13	16	06
4	17	1	9	2	6	18	07
-	7	1	6	-	-	10	08
2	8	-	4	-	4	4	09
-	25	1	19	-	6	9	10
18	100	14	56	2	32	37	389
4	14	3	8	-	4	5	01
1	10	1	8	-	1	5	02
4	26	3	12	-	11	11	03
3	17	2	11	-	5	4	04
-	7	1	2	1	3	2	05
3	6	-	2	-	5	2	06
3	19	4	13	1	2	8	07
-	1	-	-	-	1	-	08
11	119	18	63	3	43	48	390
1	10	2	4	-	4	3	01
2	28	7	20	-	4	6	02
2	30	2	22	1	8	7	03
3	10	2	1	-	7	10	04
3	24	2	9	1	14	11	05
-	17	3	7	1	6	11	06
10	68	6	16	3	45	54	401
1	7	-	3	-	4	1	01
-	12	3	1	-	8	2	02
2	12	-	1	2	10	14	03
1	6	1	2	-	4	7	04
2	5	-	3	-	2	6	05
2	6	-	-	-	6	8	06
2	20	2	6	1	11	16	07
1	24	1	6	1	16	17	402
1	5	-	1	1	3	7	01
-	7	-	4	-	3	3	02
-	12	1	1	-	10	7	03
10	40	4	24	1	13	16	403
1	8	-	3	-	5	1	01
5	14	1	7	1	7	8	02
2	11	2	8	-	1	6	03
2	7	1	6	-	-	1	04

I 農林業経営体編

2 農業経営体（総数）

ア 農業経営の特徴

(11) 農産物の売上1位の出荷先別経営体数

単位：経営体

地域	計	農産物の売上1位の出荷先別							地域
		農協	農協以外の集出荷団体	卸売市場	小売業者	食品製造・外食産業	消費者に直接販売	その他	
31 鳥取県	16,861	13,826	781	612	307	99	916	320	31
201 鳥取市	4,025	3,310	91	171	39	15	328	71	201
01 鳥取市	171	116	7	25	2	1	16	4	01
02 米里村	121	103	1	6	-	-	8	3	02
03 倉田村	156	140	1	-	1	-	7	7	03
04 面影村	34	24	-	2	-	-	6	2	04
05 神戸村	67	50	5	6	-	-	5	1	05
06 大和村	116	97	4	2	2	1	10	-	06
07 美徳村	142	130	1	1	1	1	5	3	07
08 大正村	106	99	2	2	-	-	3	-	08
09 東郷村	80	74	-	-	1	-	3	2	09
10 豊実村	123	106	3	2	2	-	8	2	10
11 明治村	102	93	-	3	-	-	5	1	11
12 湖山村	38	23	1	3	1	-	10	-	12
13 松保村	83	77	-	-	-	-	6	-	13
14 千代水村	36	17	2	8	2	-	7	-	14
15 吉岡村	50	44	-	2	1	-	3	-	15
16 大郷村	80	73	2	-	-	1	2	2	16
17 末恒村	38	34	-	-	-	-	4	-	17
18 津ノ井村	101	70	3	3	-	-	24	1	18
19 宇倍野村	293	251	3	5	1	-	23	10	19
20 成器村	67	56	-	1	-	-	6	4	20
21 大茅村	30	30	-	-	-	-	-	-	21
22 福部村	212	153	6	9	3	2	36	3	22
23 国英村	153	131	1	13	-	-	6	2	23
24 河原町	94	65	6	6	5	2	9	1	24
25 八上村	49	47	-	1	-	-	1	-	25
26 西郷村	147	120	5	1	2	1	16	2	26
27 散岐村	179	128	4	26	1	-	17	3	27
28 大村	78	63	2	2	1	1	8	1	28
29 用瀬町	X	X	X	X	X	X	X	X	29
30 社村	87	81	1	-	1	-	2	2	30
31 佐治村	163	125	11	13	-	1	9	4	31
32 宝木村	86	77	-	1	-	1	7	-	32
33 酒津村	X	X	X	X	X	X	X	X	33
34 瑞徳村	91	80	1	1	3	1	3	2	34
35 浜村町	49	39	1	2	-	2	5	-	35
36 逢坂村	112	78	4	7	1	-	20	2	36
37 鹿野町	107	90	5	-	-	-	12	-	37
38 小鷲河村	40	31	2	2	1	-	2	2	38
39 勝谷村	99	87	3	1	-	-	6	2	39
40 日置村	39	29	-	3	1	-	4	2	40
41 日置谷村	72	64	3	4	1	-	-	-	41
42 青谷町	21	17	1	2	1	-	-	-	42
43 中郷村	62	50	-	6	3	-	2	1	43
44 勝部村	32	32	-	-	-	-	-	-	44
202 米子市	1,678	1,389	66	102	30	9	65	17	202
01 彦名村	85	53	11	19	-	-	2	-	01
02 崎津村	64	40	6	9	3	4	1	1	02
03 大篠津村	14	13	1	-	-	-	-	-	03
84 和田村	34	30	4	-	-	-	-	-	04
05 富益村	48	34	6	6	-	-	2	-	05

I 農林業経営体編

2 農業経営体（総数）

ア 農業経営の特徴

(11) 農産物の売上1位の出荷先別経営体数

単位：経営体

地域	計	農産物の売上1位の出荷先別							地域
		農協	農協以外の集出荷団体	卸売市場	小売業者	食品製造・外食産業	消費者に直接販売	その他	
06 夜見村	30	24	3	2	1	-	-	-	06
07 米子市	263	211	4	24	4	1	17	2	07
08 成実村	111	101	-	2	3	-	4	1	08
09 尚徳村	151	126	6	4	3	1	10	1	09
10 五千石村	113	92	3	5	4	-	5	4	10
11 春日村	147	139	1	4	-	-	2	1	11
12 巖村	86	77	2	5	-	-	1	1	12
13 大高村	120	107	5	3	-	-	5	-	13
14 県村	118	101	2	10	2	-	3	-	14
15 高麗村2-2	7	5	1	-	1	-	-	-	15
16 淀江町	69	54	5	1	3	1	3	2	16
17 宇田川村	130	106	6	5	4	1	5	3	17
18 大和村	88	76	-	3	2	1	5	1	18
203 倉吉市	1,556	1,251	86	62	55	8	68	26	203
01 西郷村	53	41	2	5	2	-	3	-	01
02 上井町	29	24	-	-	1	1	1	2	02
03 倉吉町	35	22	2	5	1	-	3	2	03
04 小鴨村	180	138	20	2	6	1	6	7	04
05 上小鴨村	164	133	10	3	6	1	11	-	05
06 北谷村	203	152	20	6	13	-	6	6	06
07 高城村	240	192	10	11	11	1	12	3	07
08 社村	195	156	6	17	3	2	9	2	08
09 灘手村	63	52	2	7	-	-	2	-	09
10 上北条村	79	71	3	3	-	-	2	-	10
11 矢送村	86	69	4	2	3	1	7	-	11
12 南谷村	135	117	4	-	4	1	5	4	12
13 山守村	94	84	3	1	5	-	1	-	13
204 境港市	92	61	3	13	2	4	6	3	204
01 渡村	28	20	1	2	-	-	4	1	01
01 外江町	11	5	1	5	-	-	-	-	02
03 境町	X	X	X	X	X	X	X	X	03
04 上道村	X	X	X	X	X	X	X	X	04
05 余子村	11	7	-	2	-	1	1	-	05
06 中浜村	40	29	-	4	1	3	1	2	06
302 岩美町	415	366	5	4	1	4	27	8	302
01 大岩村	19	18	-	-	-	-	1	-	01
02 本庄村	111	98	1	4	-	2	4	2	02
03 小田村	101	83	4	-	1	-	9	4	03
04 網代村	-	-	-	-	-	-	-	-	04
05 浦富町	27	25	-	-	-	-	1	1	05
06 田後村	-	-	-	-	-	-	-	-	06
07 東村	8	7	-	-	-	-	1	-	07
08 岩井町	74	69	-	-	-	1	4	-	08
09 蒲生村	75	66	-	-	-	1	7	1	09
325 若桜町	150	123	6	5	5	1	9	1	325
01 若桜町	116	99	4	2	3	1	6	1	01
02 池田村	34	24	2	3	2	-	3	-	02
328 智頭町	311	260	4	6	2	2	26	11	328
01 智頭町	298	254	3	6	2	2	20	11	01
02 山郷村	13	6	1	-	-	-	6	-	02

I 農林業経営体編

2 農業経営体（総数）

ア 農業経営の特徴

(11) 農産物の売上1位の出荷先別経営体数

単位：経営体

地 域	計	農 産 物 の 売 上 1 位 の 出 荷 先 別							地 域
		農 協	農協以外の集出荷団体	卸売市場	小売業者	食 品 製 造 業 ・ 外 食 産 業	消費者に直接販売	そ の 他	
329 八頭町	1,044	906	36	29	9	8	42	14	329
01 賀茂村	56	52	1	-	1	-	2	-	01
02 国中村	131	112	6	3	3	1	5	1	02
03 大御門村	91	84	3	-	-	-	4	-	03
04 上私都村	62	58	1	1	-	-	2	-	04
05 中私都村	85	75	4	1	-	1	3	1	05
06 下私都村	72	58	7	3	1	-	3	-	06
07 船岡村	30	25	-	2	-	-	3	-	07
08 大伊村	55	45	1	4	-	-	5	-	08
09 隼村	57	51	2	2	-	-	1	1	09
10 安部村	106	96	2	4	-	1	3	-	10
11 丹比村	171	143	3	5	4	1	6	9	11
12 八東村	128	107	6	4	-	4	5	2	12
364 三朝町	381	320	22	4	4	1	22	8	364
01 三朝村	33	30	1	1	-	-	1	-	01
02 三徳村	58	53	-	1	-	-	4	-	02
03 小鹿村	62	53	1	-	1	-	6	1	03
04 旭村	177	145	11	2	2	-	11	6	04
05 竹田村	51	39	9	-	1	1	-	1	05
370 湯梨浜町	726	644	10	22	4	3	34	9	370
01 長瀬村	100	82	5	6	1	3	2	1	01
02 橋津村	13	12	-	-	-	-	1	-	02
03 宇野村	10	10	-	-	-	-	-	-	03
04 浅津村	77	67	3	2	1	-	4	-	04
05 泊村	100	83	-	7	1	-	8	1	05
06 舎人村	106	102	-	-	-	-	3	1	06
07 東郷村	154	140	2	3	1	-	7	1	07
08 松崎村	6	5	-	-	-	-	-	1	08
09 花見村	160	143	-	4	-	-	9	4	09
371 琴浦町	1,050	783	157	23	26	11	31	19	371
01 浦安町	159	70	67	5	6	1	7	3	01
02 上郷村	127	107	6	3	2	5	3	1	02
03 下郷村	136	98	31	2	-	1	2	2	03
04 古布庄村	119	97	6	2	3	3	3	5	04
05 八橋町	100	79	13	-	3	-	3	2	05
06 赤碓町	82	61	8	5	3	1	2	2	06
07 成美村	117	90	12	6	5	-	3	1	07
08 以西村	111	97	6	-	2	-	3	3	08
09 安田村	99	84	8	-	2	-	5	-	09
372 北条町	881	700	42	76	8	1	42	12	372
01 中北条村	152	118	-	23	1	-	6	4	01
02 下北条村	191	161	4	13	-	-	13	-	02
03 栄村	154	115	16	14	1	-	5	3	03
04 大誠村	171	131	8	17	4	1	7	3	04
05 由良町	213	175	14	9	2	-	11	2	05
384 日吉津村	106	87	1	3	2	1	10	2	384
386 大山町	1,579	1,138	172	48	77	12	70	62	386
01 所子村	207	144	21	7	10	7	10	8	01
02 高麗村2-1	170	121	26	2	6	1	7	7	02

I 農林業経営体編

2 農業経営体（総数）

ア 農業経営の特徴

(11) 農産物の売上1位の出荷先別経営体数

単位：経営体

地 域	計	農 産 物 の 売 上 1 位 の 出 荷 先 別							地 域
		農 協	農協以外の集出荷団体	卸売市場	小売業者	食 品 製 造 業 ・ 外 食 産 業	消費者に直接販売	そ の 他	
03 大山村	252	162	31	10	11	2	18	18	03
04 光徳村	151	112	12	9	10	-	7	1	04
05 御米屋町	10	4	1	1	2	-	-	2	05
06 名和村	132	60	23	4	20	-	16	9	06
07 庄内村	191	137	27	4	9	1	4	9	07
08 上中山村	157	132	17	2	2	-	2	2	08
09 下中山村	123	113	2	2	-	1	3	2	09
10 逢坂村	186	153	12	7	7	-	3	4	10
389 南部町	745	650	12	11	9	10	39	14	389
01 天津村	118	98	4	2	3	1	8	2	01
02 大國村	129	121	1	-	2	1	2	2	02
03 法勝寺村	117	101	-	-	2	3	9	2	03
04 上長田村	52	39	2	-	-	1	9	1	04
05 東長田村	44	36	2	-	-	-	4	2	05
06 手間村	112	104	-	2	2	1	2	1	06
07 賀野村	152	131	2	7	-	3	5	4	07
08 幡郷村2-2	21	20	1	-	-	-	-	-	08
390 伯耆町	839	717	23	18	12	2	58	9	390
01 幡郷村2-1	103	92	2	3	1	1	4	-	01
02 大幡村	118	94	7	1	1	1	14	-	02
03 八郷村	207	172	8	9	4	-	13	1	03
04 二部村	124	111	1	1	4	-	4	3	04
05 溝口町	190	171	3	1	1	-	12	2	05
06 日光村2-1	97	77	2	3	1	-	11	3	06
401 日南町	653	574	29	8	10	4	10	18	401
01 大宮村	57	49	5	-	-	-	2	1	01
02 阿毘縁村	48	45	1	-	-	-	1	1	02
03 山上村	112	97	5	-	-	-	2	8	03
04 多里村	84	73	1	6	2	-	1	1	04
05 日野上村	74	69	3	-	-	1	-	1	05
06 福栄村	87	74	5	-	3	1	2	2	06
07 石見村	191	167	9	2	5	2	2	4	07
402 日野町	240	191	15	3	9	-	11	11	402
01 根雨町	47	35	1	-	5	-	2	4	01
02 日野村	91	78	4	2	2	-	4	1	02
03 黒坂町	102	78	10	1	2	-	5	6	03
403 江府町	390	356	1	4	3	3	18	5	403
01 日光村2-2	46	42	-	-	-	1	3	-	01
02 米沢村	176	163	1	4	1	1	6	-	02
03 江尾町	83	72	-	-	1	-	5	5	03
04 神奈川村	85	79	-	-	1	1	4	-	04

I 農林業経営体編
2 農業経営体（総数）
イ 土地
(1) 経営耕地の状況

単位 { 経営体数：経営体
面積：a

地 域	経営耕地 のある 経営体数	経営耕地 の 総面積	稲を作 食					地 域
			田のある 経営体数	面積計	経営体数			
					経営体数	面積	経営体数	
31 鳥取県	18,166	2,468,285	17,027	1,735,199	16,387	1,339,597	16,360	
201 鳥取市	4,284	513,998	4,126	381,668	4,050	313,804	4,047	
01 鳥取市	179	17,522	159	13,673	155	10,992	155	
02 米里村	129	76,400	128	15,772	124	12,804	124	
03 倉田村	159	13,111	158	12,580	157	10,928	157	
04 面影村	36	2,849	36	2,742	36	2,449	36	
05 神戸村	69	5,480	66	3,424	66	2,947	66	
06 大和村	127	12,157	127	11,452	126	9,520	126	
07 美徳村	148	14,136	148	13,710	148	12,568	148	
08 大正村	107	10,040	106	9,816	106	8,259	105	
09 東郷村	86	10,763	86	10,362	84	8,313	83	
10 豊実村	131	13,482	130	12,687	127	10,035	127	
11 明治村	114	13,205	113	12,099	110	10,279	110	
12 湖山村	38	1,956	31	1,086	26	854	26	
13 松保村	93	9,867	92	9,406	89	7,261	89	
14 千代水村	37	4,898	35	3,677	34	3,370	34	
15 吉岡村	55	4,264	54	3,908	51	2,883	51	
16 大郷村	87	8,507	87	8,002	87	7,009	87	
17 末恒村	44	6,167	41	5,341	40	4,847	40	
18 津ノ井村	105	10,281	99	8,050	96	7,036	95	
19 宇倍野村	305	35,894	295	32,916	286	28,359	286	
20 成器村	69	5,595	68	5,265	68	4,859	68	
21 大茅村	32	3,475	32	3,168	32	2,837	32	
22 福部村	223	28,625	176	11,249	173	10,903	173	
23 国英村	159	12,861	158	11,245	158	8,476	158	
24 河原町	97	8,832	95	7,296	91	5,062	91	
25 八上村	50	4,244	50	3,463	49	2,654	49	
26 西郷村	161	14,851	158	12,358	150	9,304	150	
27 散岐村	181	14,902	161	8,887	155	6,801	155	
28 大村	83	5,569	83	4,265	83	3,125	83	
29 用瀬町	X	X	X	X	X	X	X	
30 社村	117	6,813	117	6,107	116	4,593	116	
31 佐治村	185	14,987	179	7,954	179	6,374	179	
32 宝木村	89	17,244	88	16,718	88	14,173	88	
33 酒津村	X	X	X	X	X	X	X	
34 瑞徳村	95	16,573	95	15,371	94	12,253	94	
35 浜村町	50	8,110	49	7,499	49	5,651	49	
36 逢坂村	121	17,310	119	14,759	115	11,224	115	
37 鹿野町	110	12,286	110	11,664	110	8,760	110	
38 小鷲河村	42	6,047	41	5,752	40	4,882	40	
39 勝谷村	107	15,258	107	14,605	107	10,876	107	
40 日置村	47	4,666	42	2,735	41	2,466	41	
41 日置谷村	74	10,238	71	9,035	70	7,045	70	
42 青谷町	22	3,190	18	2,189	18	2,187	18	
43 中郷村	65	7,882	64	6,527	62	5,951	62	
44 勝部村	34	2,245	33	1,880	33	1,786	33	
202 米子市	1,840	226,672	1,610	151,449	1,550	116,251	1,547	
01 彦名村	86	9,231	47	919	42	803	42	
02 崎津村	70	24,881	15	370	11	181	11	
03 大篠津村	14	1,319	1	16	1	15	1	
84 和田村	35	3,439	1	20	-	-	-	
05 富益村	50	3,647	5	194	5	174	5	

田										地 域
った田		稲を作った田のうち 二毛作した田				稲以外の作物 だけを作った田		何も作らなかった田		
面積	経営体数	面積	経営体数	面積	経営体数	面積	経営体数	面積	経営体数	
1,238,779	1,419	100,818	192	16,970	7,606	320,028	3,471	75,574	31	
296,624	248	17,180	34	727	1,783	50,745	898	17,119	201	
10,313	7	679	2	36	54	2,238	27	443	01	
10,479	19	2,325	-	-	79	2,472	17	496	02	
10,861	4	67	3	24	64	1,079	36	573	03	
2,418	1	31	-	-	13	225	6	68	04	
2,913	1	34	-	-	23	358	12	119	05	
8,523	20	997	-	-	63	1,492	24	440	06	
10,247	42	2,321	-	-	52	783	33	359	07	
7,644	20	615	1	13	61	1,015	33	542	08	
8,210	3	103	1	1	40	1,368	28	681	09	
9,376	15	659	4	130	71	1,360	60	1,292	10	
9,812	3	467	3	120	52	1,330	24	490	11	
854	-	-	-	-	9	205	2	27	12	
7,249	1	12	-	-	35	1,420	26	725	13	
3,231	1	139	1	29	11	171	8	136	14	
2,883	-	-	-	-	20	284	26	741	15	
6,939	4	70	-	-	20	756	13	237	16	
3,741	1	1,106	-	-	11	243	15	251	17	
4,792	10	2,244	1	30	35	645	23	369	18	
27,959	10	400	6	102	127	4,080	26	477	19	
4,859	-	-	1	2	19	280	10	126	20	
2,837	-	-	-	-	14	190	6	141	21	
10,903	-	-	-	-	27	233	9	113	22	
8,142	11	334	1	56	104	2,020	45	749	23	
4,943	1	119	-	-	56	1,960	25	274	24	
2,654	-	-	1	15	28	479	18	330	25	
8,578	5	726	-	-	99	2,222	45	832	26	
6,526	3	275	1	2	49	1,834	15	252	27	
3,075	2	50	-	-	46	855	21	285	28	
X	X	X	X	X	X	X	X	X	X	29
4,334	13	259	2	44	54	904	39	610	30	
6,002	10	372	-	-	63	590	46	990	31	
14,059	3	114	-	-	31	1,518	33	1,027	32	
X	X	X	X	X	X	X	X	X	X	33
12,082	5	171	1	68	44	2,669	17	449	34	
5,651	-	-	-	-	21	1,758	6	90	35	
10,866	9	358	1	10	73	2,920	23	615	36	
8,692	3	68	1	12	71	2,420	27	484	37	
4,821	2	61	-	-	15	794	7	76	38	
9,564	14	1,312	2	13	56	3,116	27	613	39	
2,466	-	-	-	-	7	252	3	17	40	
7,029	1	16	-	-	28	1,672	20	318	41	
2,187	-	-	1	20	1	2	-	-	42	
5,295	2	656	-	-	21	371	12	205	43	
1,786	-	-	-	-	6	49	3	45	44	
104,454	197	11,797	20	2,005	594	23,057	486	12,141	202	
801	2	2	-	-	4	55	5	61	01	
181	-	-	-	-	4	139	2	50	02	
15	-	-	-	-	-	-	1	1	03	
-	-	-	-	-	-	-	1	20	04	
174	-	-	-	-	1	10	1	10	05	

I 農林業経営体編
 2 農業経営体（総数）
 イ 土地
 (1) 経営耕地の状況

区 分	畑（樹園地を除く）							
	畑のある 経営体数	面積計	普通作物を作った畑		飼料用作物だけを作った畑		牧草専用地	
			経営体数	面積	経営体数	面積	経営体数	面積
31 鳥取県	11,599	599,816	10,781	386,989	200	47,917	151	108,057
201 鳥取市	2,415	102,695	2,319	38,563	4	293	7	59,164
01 鳥取市	112	2,331	111	2,158	-	-	-	-
02 米里村	87	59,717	84	573	-	-	2	58,761
03 倉田村	65	407	62	369	-	-	-	-
04 面影村	16	107	16	107	-	-	-	-
05 神戸村	50	538	47	477	-	-	-	-
06 大和村	57	546	53	465	-	-	-	-
07 美穂村	71	410	71	393	-	-	-	-
08 大正村	27	172	26	159	-	-	-	-
09 東郷村	40	376	36	321	-	-	-	-
10 豊実村	79	736	71	606	-	-	-	-
11 明治村	48	648	48	580	-	-	-	-
12 湖山村	33	850	33	742	-	-	1	30
13 松保村	48	380	47	330	-	-	-	-
14 千代水村	29	1,182	29	1,137	-	-	-	-
15 吉岡村	28	275	28	269	-	-	-	-
16 大郷村	55	445	54	412	-	-	-	-
17 末恒村	27	804	25	407	-	-	1	269
18 津ノ井村	73	615	71	473	-	-	-	-
19 字倍野村	146	1,460	140	1,309	-	-	-	-
20 成器村	35	280	33	228	-	-	-	-
21 大茅村	21	270	21	255	-	-	-	-
22 福部村	160	13,965	157	13,560	-	-	1	50
23 国英村	76	737	72	652	-	-	1	18
24 河原町	53	543	52	488	-	-	-	-
25 八上村	29	343	29	259	-	-	-	-
26 西郷村	101	1,413	94	1,242	-	-	-	-
27 散岐村	103	1,255	101	1,056	-	-	-	-
28 大村	50	1,017	44	853	-	-	-	-
29 用瀬町	X	X	X	X	X	X	X	X
30 社村	63	558	57	485	-	-	-	-
31 佐治村	126	2,380	126	2,094	-	-	-	-
32 宝木村	50	473	45	364	-	-	-	-
33 酒津村	X	X	X	X	X	X	X	X
34 瑞穂村	74	1,170	72	771	1	200	-	-
35 浜村町	30	541	29	426	-	-	-	-
36 逢坂村	77	1,937	71	1,366	-	-	1	36
37 鹿野町	70	556	69	528	-	-	-	-
38 小鷲河村	17	275	17	265	-	-	-	-
39 勝谷村	46	570	42	457	-	-	-	-
40 日置村	32	1,062	31	810	-	-	-	-
41 日置谷村	40	365	37	278	-	-	-	-
42 青谷町	9	321	9	318	-	-	-	-
43 中郷村	29	365	27	303	2	53	-	-
44 勝部村	20	147	20	105	1	40	-	-
202 米子市	1,324	67,962	1,192	57,667	6	566	12	1,170
01 彦名村	86	8,254	86	7,331	-	-	-	-
02 崎津村	69	24,497	68	23,579	-	-	2	320
03 大篠津村	14	1,303	13	914	-	-	6	265
84 和田村	35	3,399	34	2,492	-	-	1	280
05 富益村	49	3,428	49	2,962	1	20	-	-

単位 { 経営体数：経営体
面積：a

何も作らなかった畑		樹園地		地域
経営体数	面積	樹園地のある 経営体数	面積	
2,525	56,853	3,557	133,270	31
401	4,675	803	29,635	201
15	173	25	1,518	01
11	383	29	911	02
11	38	6	124	03
-	-	-	-	04
8	61	35	1,518	05
10	81	10	159	06
5	17	5	16	07
3	13	3	52	08
8	55	4	25	09
20	130	7	59	10
7	68	21	458	11
5	78	3	20	12
3	50	3	81	13
3	45	2	39	14
1	6	2	81	15
7	33	1	60	16
9	128	2	22	17
17	142	46	1,616	18
17	151	45	1,518	19
8	52	2	50	20
1	15	2	37	21
16	355	82	3,411	22
14	67	42	879	23
9	55	18	993	24
5	84	19	438	25
23	171	39	1,080	26
12	199	115	4,760	27
16	164	12	287	28
X	X	X	X	29
14	73	6	148	30
24	286	86	4,653	31
14	109	4	53	32
X	X	X	X	33
13	199	2	32	34
6	115	6	70	35
23	535	15	614	36
5	28	6	66	37
1	10	2	20	38
10	113	6	83	39
9	252	13	869	40
10	87	26	838	41
2	3	8	680	42
2	9	29	990	43
1	2	9	218	44
419	8,559	226	7,261	202
35	923	3	58	01
26	598	2	14	02
4	124	-	-	03
20	627	1	20	04
16	446	1	25	05

I 農林業経営体編
 2 農業経営体（総数）
 イ 土地
 (1) 経営耕地の状況

単位 { 経営体数：経営体
 面積：a

地 域	経営耕地 のある 経営体数	経営耕地 の 総面積	稲を作 った田					地 域
			田のある 経営体数	面積計	食			
					経営体数	面積	経営体数	
06 夜見村	31	3,068	23	444	23	444	23	
07 米子市	291	21,625	265	13,419	251	10,390	251	
08 成実村	117	12,438	117	11,669	117	9,215	117	
09 尚徳村	161	18,320	159	15,246	157	13,911	155	
10 五千石村	127	11,426	127	10,407	124	8,729	124	
11 春日村	160	21,179	158	19,584	156	14,801	156	
12 巖村	89	13,531	89	12,801	87	9,736	87	
13 大高村	128	18,105	128	15,807	123	9,506	123	
14 県村	134	14,012	134	11,638	130	8,413	130	
15 高麗村2-2	12	763	12	715	10	568	10	
16 淀江町	80	14,057	76	11,533	75	9,370	74	
17 宇田川村	150	22,208	150	17,084	145	12,681	145	
18 大和村	105	13,423	103	9,583	93	7,314	93	
203 倉吉市	1,634	266,329	1,576	205,145	1,520	153,955	1,518	
01 西郷村	58	3,774	53	2,943	52	2,117	52	
02 上井町	32	2,745	31	2,370	31	2,314	31	
03 倉吉町	38	9,760	36	8,509	36	6,518	36	
04 小鴨村	189	27,037	189	25,303	187	19,922	187	
05 上小鴨村	165	25,284	165	22,679	162	17,111	161	
06 北谷村	205	35,577	199	28,076	189	22,636	188	
07 高城村	257	38,676	247	23,460	237	16,121	237	
08 社村	213	31,648	187	13,442	176	11,029	176	
09 灘手村	69	13,259	64	10,367	60	7,138	60	
10 上北条村	79	18,574	79	17,207	75	12,043	75	
11 矢送村	95	13,196	93	9,022	88	6,276	88	
12 南谷村	139	28,785	138	25,401	133	19,815	133	
13 山守村	95	18,014	95	16,366	94	10,915	94	
204 境港市	97	24,496	33	1,248	32	1,091	32	
01 渡村	30	4,058	10	366	10	231	10	
01 外江町	11	1,578	2	70	2	70	2	
03 境町	X	X	X	X	X	X	X	
04 上道村	X	X	X	X	X	X	X	
05 余子村	13	1,815	8	498	8	498	8	
06 中浜村	41	16,825	13	314	12	292	12	
302 岩美町	450	59,255	447	55,947	442	48,505	441	
01 大岩村	21	7,727	21	7,481	21	5,804	21	
02 本庄村	115	14,885	114	14,050	113	12,872	113	
03 小田村	119	11,080	118	10,354	115	8,915	115	
04 網代村	-	-	-	-	-	-	-	
05 浦富町	29	4,737	28	4,486	27	4,226	27	
06 田後村	-	-	-	-	-	-	-	
07 東村	9	830	9	755	9	680	8	
08 岩井町	78	13,254	78	12,594	78	10,688	78	
09 蒲生村	79	6,742	79	6,227	79	5,320	79	
325 若桜町	188	15,575	183	13,432	181	11,873	181	
01 若桜町	136	12,853	132	11,012	130	9,617	130	
02 池田村	52	2,722	51	2,420	51	2,256	51	
328 智頭町	418	28,062	415	25,722	410	19,774	409	
01 智頭町	392	26,779	389	24,560	384	18,948	383	
02 山郷村	26	1,283	26	1,162	26	826	26	

田										地 域
った田 用		飼料用		稲を作った田のうち 二毛作した田		稲以外の作物 だけを作った田		何も作らなかった田		
面積	経営体数	面積	経営体数	面積	経営体数	面積	経営体数	面積	経営体数	
444	-	-	-	-	-	-	-	-	-	06
10,202	7	188	1	10	69	1,177	92	1,852	07	
7,894	24	1,321	1	36	50	1,714	27	740	08	
11,874	36	2,037	4	101	45	877	29	458	09	
7,844	14	885	-	-	59	1,162	34	516	10	
13,343	24	1,458	3	331	72	3,628	58	1,155	11	
9,370	12	366	-	-	43	2,604	25	461	12	
9,119	7	387	3	65	64	5,507	30	794	13	
8,083	6	330	-	-	52	1,416	56	1,809	14	
568	-	-	-	-	3	120	2	27	15	
7,868	18	1,502	2	32	16	1,059	28	1,104	16	
10,566	32	2,115	5	1,000	73	2,410	57	1,993	17	
6,108	15	1,206	1	430	39	1,179	38	1,090	18	
141,348	180	12,607	31	5,216	826	43,883	308	7,307	203	
2,117	-	-	5	77	26	779	7	47	01	
2,314	-	-	1	2	3	28	3	28	02	
5,582	5	936	1	12	12	1,963	2	28	03	
18,075	26	1,847	2	60	92	4,154	57	1,227	04	
15,654	28	1,457	1	50	102	4,972	32	596	05	
19,923	43	2,713	2	80	132	4,656	34	784	06	
15,246	21	875	1	76	119	6,239	44	1,100	07	
9,803	10	1,226	1	8	58	1,733	43	680	08	
7,138	-	-	1	574	33	3,031	14	198	09	
11,574	9	469	12	3,196	53	5,052	4	112	10	
6,126	4	150	2	59	54	2,079	21	667	11	
17,145	28	2,670	1	1,000	88	4,967	20	619	12	
10,651	6	264	1	22	54	4,230	27	1,221	13	
1,091	-	-	-	-	-	-	4	157	204	
231	-	-	-	-	-	-	3	135	01	
70	-	-	-	-	-	-	-	-	02	
X	X	X	X	X	X	X	X	X	03	
X	X	X	X	X	X	X	X	X	04	
498	-	-	-	-	-	-	-	-	05	
292	-	-	-	-	-	-	1	22	06	
43,680	76	4,825	2	132	163	6,810	39	632	302	
4,588	1	1,216	-	-	4	1,661	2	16	01	
11,852	30	1,020	-	-	27	966	17	212	02	
7,915	20	1,000	-	-	52	1,272	8	167	03	
-	-	-	-	-	-	-	-	-	04	
3,609	8	617	-	-	5	227	4	33	05	
-	-	-	-	-	-	-	-	-	06	
656	1	24	-	-	3	28	1	47	07	
9,818	15	870	2	132	35	1,870	2	36	08	
5,242	1	78	-	-	37	786	5	121	09	
11,773	2	100	-	-	58	1,236	27	323	325	
9,517	2	100	-	-	48	1,179	19	216	01	
2,256	-	-	-	-	10	57	8	107	02	
18,782	19	992	4	47	192	4,245	90	1,703	328	
17,956	19	992	4	47	180	4,032	82	1,580	01	
826	-	-	-	-	12	213	8	123	02	

I 農林業経営体編
 2 農業経営体（総数）
 イ 土地
 (1) 経営耕地の状況

区 分	畑（樹園地を除く）							
	畑のある 経営体数	面積計	普通作物を作った畑		飼料用作物だけを作った畑		牧草専用	
			経営体数	面積	経営体数	面積	経営体数	面積
06 夜見村	31	2,620	31	2,194	-	-	-	-
07 米子市	214	7,935	195	6,301	1	62	-	-
08 成実村	60	734	47	410	-	-	-	-
09 尚徳村	90	1,261	78	850	1	13	1	22
10 五千石村	95	942	84	722	-	-	-	-
11 春日村	125	1,449	112	1,198	1	3	-	-
12 巖村	60	725	54	631	1	4	-	-
13 大高村	94	1,721	83	1,157	-	-	-	-
14 県村	86	1,645	77	1,138	-	-	-	-
15 高麗村2-2	7	48	7	43	-	-	1	3
16 淀江町	50	1,923	36	1,679	-	-	-	-
17 宇田川村	77	2,507	64	1,374	1	464	-	-
18 大和村	82	3,571	74	2,692	-	-	1	280
203 倉吉市	900	50,133	814	32,236	27	8,755	18	1,388
01 西郷村	25	430	23	419	-	-	-	-
02 上井町	19	300	18	220	-	-	1	48
03 倉吉町	25	995	25	823	-	-	-	-
04 小鴨村	61	996	55	884	1	15	-	-
05 上小鴨村	72	907	66	777	-	-	2	70
06 北谷村	123	5,543	112	3,404	3	395	4	353
07 高城村	162	13,504	146	8,303	6	3,757	3	240
08 社村	185	17,550	163	11,656	8	3,784	5	173
09 灘手村	52	2,603	48	1,858	1	149	-	-
10 上北条村	40	567	39	415	-	-	-	-
11 矢送村	53	3,693	45	1,696	1	191	1	4
12 南谷村	50	2,088	43	1,150	6	454	1	240
13 山守村	33	957	31	631	1	10	1	260
204 境港市	95	23,095	95	20,492	-	-	1	10
01 渡村	28	3,692	28	3,151	-	-	1	10
01 外江町	11	1,358	11	1,298	-	-	-	-
03 境町	X	X	X	X	X	X	X	X
04 上道村	X	X	X	X	X	X	X	X
05 余子村	13	1,314	13	982	-	-	-	-
06 中浜村	41	16,511	41	14,841	-	-	-	-
302 岩美町	282	2,672	275	2,434	1	21	2	5
01 大岩村	14	246	12	222	-	-	-	-
02 本庄村	80	675	78	605	-	-	1	1
03 小田村	62	554	61	517	-	-	1	4
04 網代村	-	-	-	-	-	-	-	-
05 浦富町	15	241	15	186	1	21	-	-
06 田後村	-	-	-	-	-	-	-	-
07 東村	6	75	6	75	-	-	-	-
08 岩井町	49	423	49	406	-	-	-	-
09 蒲生村	56	458	54	423	-	-	-	-
325 若桜町	122	1,902	117	1,669	1	8	-	-
01 若桜町	79	1,630	76	1,441	-	-	-	-
02 池田村	43	272	41	228	1	8	-	-
328 智頭町	243	1,981	233	1,842	2	6	1	30
01 智頭町	222	1,860	213	1,733	2	6	1	30
02 山郷村	21	121	20	109	-	-	-	-

単位 { 経営体数：経営体
面積：a

何も作らなかった畑		樹園地		地域
経営体数	面積	樹園地のある 経営体数	面積	
11	426	2	4	06
74	1,572	22	271	07
23	324	5	35	08
19	376	55	1,813	09
13	220	6	77	10
33	248	13	146	11
15	90	1	5	12
35	564	22	577	13
19	507	31	729	14
1	2	-	-	15
20	244	6	601	16
22	669	42	2,617	17
33	599	14	269	18
213	7,754	334	11,051	203
2	11	16	401	01
5	32	6	75	02
4	172	13	256	03
10	97	27	738	04
8	60	44	1,698	05
31	1,391	60	1,958	06
36	1,204	41	1,712	07
63	1,937	30	656	08
21	596	13	289	09
8	152	18	800	10
10	1,802	13	481	11
10	244	42	1,296	12
5	56	11	691	13
36	2,593	2	153	204
12	531	-	-	01
3	60	1	150	02
X	X	X	X	03
X	X	X	X	04
3	332	1	3	05
18	1,670	-	-	06
33	212	23	636	302
3	24	-	-	01
12	69	9	160	02
6	33	3	172	03
-	-	-	-	04
6	34	1	10	05
-	-	-	-	06
-	-	-	-	07
2	17	6	237	08
4	35	4	57	09
20	225	20	241	325
16	189	16	211	01
4	36	4	30	02
24	103	16	359	328
20	91	16	359	01
4	12	-	-	02

I 農林業経営体編
 2 農業経営体（総数）
 イ 土地
 (1) 経営耕地の状況

単位 { 経営体数：経営体
 面積：a

地 域	経営耕地 のある 経営体数	経営耕地 の総面積	稲を作物					地 域
			田のある 経営体数	面積計	食			
					経営体数	面積	経営体数	
329 八頭町	1,140	142,049	1,065	116,873	1,024	100,852	1,023	
01 賀茂村	60	14,051	60	13,496	59	11,165	59	
02 国中村	139	10,727	134	8,565	132	7,312	132	
03 大御門村	93	6,929	74	3,024	72	2,884	72	
04 上私都村	65	4,421	62	3,498	62	3,265	62	
05 中私都村	96	9,072	95	7,480	92	5,913	92	
06 下私都村	77	19,157	69	17,175	62	12,868	62	
07 船岡村	36	28,704	34	28,106	30	26,704	30	
08 大伊村	68	4,779	65	3,791	57	3,099	57	
09 隼村	72	5,367	71	4,554	70	3,435	69	
10 安部村	109	9,182	98	5,926	96	5,318	96	
11 丹比村	182	19,025	170	14,324	165	13,191	165	
12 八東村	143	10,635	133	6,934	127	5,698	127	
364 三朝町	419	42,056	414	35,023	406	29,039	406	
01 三朝村	36	2,029	35	1,621	35	1,490	35	
02 三徳村	64	4,516	64	3,626	64	3,264	64	
03 小鹿村	68	6,166	67	4,313	65	3,578	65	
04 旭村	195	22,229	192	18,620	187	15,224	187	
05 竹田村	56	7,116	56	6,843	55	5,483	55	
370 湯梨浜町	752	69,870	687	46,229	663	36,877	661	
01 長瀬村	109	8,013	95	4,483	90	4,042	90	
02 橋津村	13	698	12	415	12	405	12	
03 宇野村	10	898	7	577	7	532	7	
04 浅津村	82	8,487	80	7,328	79	4,842	77	
05 泊村	102	6,621	94	3,770	90	3,359	90	
06 舎人村	109	12,458	100	7,426	93	5,029	93	
07 東郷村	157	13,629	140	8,027	138	7,585	138	
08 松崎村	6	392	5	184	5	155	5	
09 花見村	164	18,674	154	14,019	149	10,928	149	
371 翠浦町	1,128	202,355	1,041	115,756	939	72,601	936	
01 浦安町	176	34,005	167	16,987	127	7,871	127	
02 上郷村	138	19,723	127	12,458	121	9,963	120	
03 下郷村	143	36,072	128	16,887	103	6,321	103	
04 古布庄村	121	26,625	120	20,472	116	17,416	116	
05 八橋町	111	19,631	91	7,122	86	4,324	86	
06 赤碓町	89	10,442	71	4,188	67	3,369	67	
07 成美村	125	18,408	122	12,485	119	8,988	118	
08 以西村	120	22,801	115	14,848	112	9,801	111	
09 安田村	105	14,648	100	10,309	88	4,548	88	
372 北栄町	910	169,197	728	84,602	665	65,791	664	
01 中北条村	155	22,472	103	12,244	95	10,141	95	
02 下北条村	198	36,783	140	26,349	131	20,348	131	
03 栄村	160	29,901	147	9,957	137	7,329	137	
04 大誠村	174	40,060	148	25,926	135	21,648	135	
05 由良町	223	39,981	190	10,126	167	6,325	166	
384 日吉津村	119	14,974	117	12,170	112	8,325	109	
386 大山町	1,704	313,423	1,538	168,030	1,440	108,863	1,435	
01 所子村	225	33,260	225	30,573	215	19,748	214	
02 高麗村2-1	178	26,342	178	23,258	175	14,391	174	

田										地 域
った田		稲を作った田のうち			稲以外の作物		何も作らなかった田			
面積	経営体数	面積	経営体数	面積	経営体数	面積	経営体数	面積		
92,436	58	8,416	3	19	416	14,097	114	1,924	329	
11,010	1	155	1	8	26	1,768	13	563	01	
6,998	10	314	2	11	53	1,048	13	205	02	
2,884	-	-	-	-	10	115	2	25	03	
3,265	-	-	-	-	23	204	4	29	04	
5,010	18	903	-	-	57	1,386	13	181	05	
11,259	5	1,609	-	-	34	4,246	7	61	06	
22,275	5	4,429	-	-	18	1,332	5	70	07	
2,997	3	102	-	-	32	531	8	161	08	
3,308	2	127	-	-	34	794	17	325	09	
5,263	1	55	-	-	32	503	10	105	10	
12,537	9	654	-	-	53	1,063	10	70	11	
5,630	4	68	-	-	44	1,107	12	129	12	
28,286	25	753	2	253	134	4,541	58	1,443	364	
1,360	1	130	1	200	14	108	4	23	01	
3,264	-	-	-	-	18	245	8	117	02	
3,501	4	77	-	-	23	622	10	113	03	
14,866	15	358	1	53	63	2,497	25	899	04	
5,295	5	188	-	-	16	1,069	11	291	05	
34,879	21	1,998	7	75	129	8,575	64	777	370	
3,949	5	93	-	-	14	276	14	165	01	
405	-	-	-	-	-	-	1	10	02	
422	1	110	-	-	2	25	2	20	03	
4,040	3	802	2	24	20	2,356	9	130	04	
3,256	4	103	-	-	16	289	9	122	05	
4,969	2	60	-	-	20	2,356	5	41	06	
6,755	6	830	1	11	15	246	15	196	07	
155	-	-	-	-	2	22	1	7	08	
10,928	-	-	4	40	40	3,005	8	86	09	
66,178	63	6,423	20	2,246	481	38,734	161	4,421	371	
6,981	6	890	1	20	100	8,733	17	383	01	
9,339	6	624	1	10	57	2,089	27	406	02	
6,057	5	264	3	249	81	10,296	10	270	03	
14,334	18	3,082	5	1,388	35	2,082	23	974	04	
4,324	-	-	1	8	28	2,642	13	156	05	
3,104	2	265	-	-	15	712	6	107	06	
8,421	8	567	5	426	57	2,957	26	540	07	
9,222	12	579	-	-	59	3,857	21	1,190	08	
4,396	6	152	4	145	49	5,366	18	395	09	
58,600	72	7,191	12	2,171	193	15,956	118	2,855	372	
9,377	2	764	1	3	10	1,791	15	312	01	
19,267	12	1,081	1	25	35	5,593	19	408	02	
6,589	22	740	-	-	51	2,446	10	182	03	
17,490	24	4,158	7	2,035	42	3,711	27	567	04	
5,877	12	448	3	108	55	2,415	47	1,386	05	
6,621	32	1,704	1	290	46	2,885	32	960	384	
97,473	184	11,390	28	2,841	888	53,281	244	5,886	386	
18,956	18	792	1	332	121	10,213	29	612	01	
12,887	24	1,504	3	608	117	7,957	35	910	02	

I 農林業経営体編
 2 農業経営体（総数）
 イ 土地
 (1) 経営耕地の状況

区 分	畑（樹園地を除く）							
	畑のある 経営体数	面積計	普通作物を作った畑		飼料用作物だけを作った畑		牧草専用	
			経営体数	面積	経営体数	面積	経営体数	面積
329 八頭町	711	9,380	692	8,506	4	23	1	13
01 賀茂村	40	330	38	300	-	-	-	-
02 国中村	84	946	83	925	-	-	-	-
03 大御門村	46	331	45	284	1	12	-	-
04 上私都村	54	670	54	648	-	-	-	-
05 中私都村	52	703	49	627	1	4	1	13
06 下私都村	43	523	41	421	-	-	-	-
07 船岡村	20	198	20	188	-	-	-	-
08 大伊村	42	678	42	647	-	-	-	-
09 隼村	40	716	37	474	-	-	-	-
10 安部村	76	646	73	582	1	3	-	-
11 丹比村	119	2,270	117	2,168	-	-	-	-
12 八東村	95	1,369	93	1,242	1	4	-	-
364 三朝町	276	3,945	263	2,600	3	680	2	234
01 三朝村	28	353	27	257	-	-	1	75
02 三徳村	45	453	43	388	-	-	-	-
03 小鹿村	45	735	43	679	-	-	-	-
04 旭村	123	2,171	116	1,068	3	680	1	159
05 竹田村	35	233	34	208	-	-	-	-
370 湯梨浜町	493	7,689	476	6,566	2	11	-	-
01 長瀬村	102	2,866	99	2,274	-	-	-	-
02 橋津村	9	178	9	161	-	-	-	-
03 宇野村	6	77	6	77	-	-	-	-
04 浅津村	48	634	47	594	-	-	-	-
05 泊村	82	1,734	82	1,638	-	-	-	-
06 舎人村	63	548	60	485	1	7	-	-
07 東郷村	91	750	86	579	-	-	-	-
08 松崎村	5	102	4	66	-	-	-	-
09 花見村	87	800	83	692	1	4	-	-
371 琴浦町	830	71,459	737	45,772	52	15,943	28	3,131
01 浦安町	145	16,081	140	13,503	5	1,705	2	282
02 上郷村	97	5,277	89	4,154	3	533	1	20
03 下郷村	114	17,837	98	10,243	11	5,542	3	428
04 古布庄村	86	4,809	72	1,967	8	1,810	1	616
05 八橋町	77	8,832	65	5,139	4	2,848	4	284
06 赤碓町	70	4,638	63	3,166	4	508	4	232
07 成美村	68	4,023	55	2,283	7	189	8	1,170
08 以西村	82	6,001	76	2,851	3	2,059	2	38
09 安田村	91	3,961	79	2,466	7	749	3	61
372 北栄町	770	75,387	738	61,425	13	2,474	12	2,685
01 中北条村	115	6,065	108	4,828	1	100	-	-
02 下北条村	142	6,944	137	5,923	-	-	-	-
03 栄村	145	19,537	133	14,625	6	1,496	4	1,355
04 大誠村	153	13,622	150	11,091	2	560	2	340
05 由良町	215	29,219	210	24,958	4	318	6	990
384 日吉津村	98	2,410	90	1,779	-	-	-	-
386 大山町	1,213	133,247	1,084	84,746	52	15,646	28	24,250
01 所子村	110	2,427	102	1,978	2	214	-	-
02 高麗村2-1	112	2,513	95	1,630	2	230	1	60

単位 { 経営体数：経営体
面積：a

何も作らなかった畑		樹園地		地域
経営体数	面積	樹園地 のある 経営体数	面積	
81	838	455	15,796	329
5	30	16	225	01
5	21	36	1,216	02
3	35	79	3,574	03
3	22	10	253	04
8	59	26	889	05
5	102	34	1,459	06
1	10	8	400	07
5	31	19	310	08
16	242	12	97	09
9	61	75	2,610	10
10	102	70	2,431	11
11	123	70	2,332	12
41	431	53	3,088	364
4	21	6	55	01
6	65	8	437	02
3	56	17	1,118	03
24	264	17	1,438	04
4	25	5	40	05
82	1,112	453	15,952	370
28	592	37	664	01
2	17	8	105	02
-	-	9	244	03
5	40	31	525	04
10	96	54	1,117	05
7	56	85	4,484	06
9	171	128	4,852	07
4	36	3	106	08
17	104	98	3,855	09
189	6,613	310	15,140	371
23	591	30	937	01
19	570	44	1,988	02
20	1,624	27	1,348	03
19	416	30	1,344	04
15	561	48	3,677	05
21	732	28	1,616	06
16	381	34	1,900	07
31	1,053	56	1,952	08
25	685	13	378	09
233	8,803	248	9,208	372
35	1,137	109	4,163	01
39	1,021	95	3,490	02
46	2,061	12	407	03
51	1,631	19	512	04
62	2,953	13	636	05
40	631	12	394	384
318	8,605	260	12,146	386
20	235	12	260	01
34	593	17	571	02

I 農林業経営体編
 2 農業経営体（総数）
 イ 土地
 (1) 経営耕地の状況

単位 { 経営体数：経営体
 面積：a

地 域	経営耕地 のある 経営体数	経営耕地 総 面 積	稲を作					地 域
			田のある 経営体数	面 積 計	食			
					経営体数	面 積	経営体数	
03 大山村	275	54,011	252	29,823	239	23,044	238	
04 光徳村	178	25,651	157	9,631	144	5,392	144	
05 御米屋町	11	1,855	10	326	10	298	10	
06 名和村	137	38,959	81	8,972	76	6,698	76	
07 庄内村	205	38,241	188	20,989	174	14,173	174	
08 上中山村	161	32,985	147	14,695	138	10,699	137	
09 下中山村	132	20,282	127	12,668	112	5,379	112	
10 逢坂村	202	41,837	173	17,095	157	9,041	156	
389 南部町	800	87,544	787	73,735	767	60,269	766	
01 天津村	133	18,542	129	17,305	126	13,664	126	
02 大田村	134	9,473	134	8,851	133	6,870	133	
03 法勝寺村	128	13,284	127	12,570	125	10,913	124	
04 上長田村	58	5,780	56	3,444	53	3,062	53	
05 東長田村	50	3,359	50	3,241	50	2,615	50	
06 手間村	113	16,418	113	14,744	112	12,583	112	
07 賀野村	162	18,698	156	11,708	146	9,026	146	
08 幡郷村2-2	22	1,990	22	1,872	22	1,536	22	
390 伯耆町	910	122,035	897	93,030	870	72,014	870	
01 幡郷村2-1	126	20,534	125	18,433	122	15,566	122	
02 大幡村	122	13,442	122	11,533	117	8,519	117	
03 八郷村	226	34,420	222	20,390	213	15,761	213	
04 二部村	134	14,413	134	14,055	130	10,240	130	
05 溝口町	201	24,778	193	18,658	191	14,535	191	
06 日光村2-1	101	14,448	101	9,961	97	7,393	97	
401 日南町	694	100,308	689	95,649	650	73,917	649	
01 大宮村	59	9,009	59	8,618	54	6,911	54	
02 阿毘縁村	48	10,072	48	9,485	48	7,674	48	
03 山上村	122	25,287	122	24,737	113	18,928	113	
04 多里村	89	11,960	88	11,396	80	9,262	80	
05 日野上村	81	7,203	80	6,782	75	5,072	74	
06 福栄村	100	12,714	99	11,871	89	8,402	89	
07 石見村	195	24,063	193	22,760	191	17,668	191	
402 日野町	258	22,800	258	21,206	251	16,078	251	
01 根雨町	50	3,931	50	3,517	50	2,817	50	
02 日野村	99	9,384	99	8,668	94	6,968	94	
03 黒坂町	109	9,485	109	9,021	107	6,293	107	
403 江府町	421	47,287	416	38,285	415	29,718	415	
01 日光村2-2	47	6,541	47	5,512	47	4,097	47	
02 米沢村	185	26,152	182	20,780	182	15,811	182	
03 江尾町	97	8,432	95	6,457	94	5,000	94	
04 神奈川村	92	6,162	92	5,536	92	4,810	92	

田										地 域
った田			稲を作った田のうち 二毛作した田		稲以外の作物 だけを作った田		何も作らなかった田			
用	飼料用									
面積	経営体数	面積	経営体数	面積	経営体数	面積	経営体数	面積	経営体数	地 域
19,287	51	3,757	4	107	162	5,316	61	1,463	03	
5,213	8	179	1	3	98	3,483	26	756	04	
298	-	-	-	-	2	20	1	8	05	
5,324	24	1,374	2	47	49	2,119	11	155	06	
13,176	25	997	4	296	100	6,225	21	591	07	
9,614	15	1,085	7	594	71	3,838	10	158	08	
5,031	4	348	3	200	75	6,385	33	904	09	
7,687	15	1,354	3	654	93	7,725	17	329	10	
52,883	108	7,386	6	258	356	9,407	194	4,059	389	
10,748	30	2,916	1	20	73	2,653	33	988	01	
6,236	22	634	-	-	81	1,223	36	758	02	
9,345	28	1,568	2	45	54	1,067	40	590	03	
2,998	2	64	-	-	16	197	12	185	04	
2,597	1	18	-	-	16	256	19	370	05	
11,027	15	1,556	1	150	49	1,776	19	385	06	
8,396	10	630	1	16	56	1,982	32	700	07	
1,536	-	-	1	27	11	253	3	83	08	
65,042	114	6,972	16	568	516	13,879	306	7,137	390	
12,948	18	2,618	1	4	64	1,609	48	1,258	01	
7,740	10	779	6	220	83	2,165	42	849	02	
14,145	45	1,616	2	54	128	3,007	63	1,622	03	
9,763	8	477	-	-	73	2,712	48	1,103	04	
13,319	27	1,216	2	195	116	2,573	79	1,550	05	
7,127	6	266	5	95	52	1,813	26	755	06	
73,233	12	684	2	99	452	18,287	160	3,445	401	
6,890	1	21	-	-	37	1,465	16	242	01	
7,584	1	90	-	-	31	1,674	8	137	02	
18,878	1	50	-	-	88	5,045	24	764	03	
9,240	1	22	-	-	50	1,769	21	365	04	
4,807	3	265	-	-	55	1,475	18	235	05	
8,303	2	99	1	84	63	2,767	26	702	06	
17,531	3	137	1	15	128	4,092	47	1,000	07	
15,944	2	134	4	23	149	4,090	55	1,038	402	
2,817	-	-	-	-	14	584	9	116	01	
6,879	1	89	3	22	55	1,271	20	429	02	
6,248	1	45	1	1	80	2,235	26	493	03	
29,452	6	266	-	-	230	6,320	113	2,247	403	
4,081	1	16	-	-	34	1,111	17	304	01	
15,561	5	250	-	-	116	3,809	53	1,160	02	
5,000	-	-	-	-	46	898	28	559	03	
4,810	-	-	-	-	34	502	15	224	04	

I 農林業経営体編
 2 農業経営体（総数）
 イ 土地
 (1) 経営耕地の状況

区 分	畑（樹園地を除く）							
	畑のある 経営体数	面積計	普通作物を作った畑		飼料用作物だけを作った畑		牧草専用	
			経営体数	面積	経営体数	面積	経営体数	面積
03 大山村	181	22,602	152	4,871	6	598	10	16,256
04 光徳村	159	14,948	155	12,049	5	179	2	1,270
05 御米屋町	9	1,529	9	1,529	-	-	-	-
06 名和村	110	27,388	103	24,756	1	160	2	1,490
07 庄内村	150	17,006	131	12,612	5	3,639	1	35
08 上中山村	106	16,860	92	7,645	11	5,486	3	2,430
09 下中山村	98	6,227	85	4,872	5	150	3	585
10 逢坂村	178	21,747	160	12,804	15	4,990	6	2,124
389 南部町	468	5,682	438	4,672	3	22	2	73
01 天津村	87	800	83	699	-	-	-	-
02 大田村	84	580	81	509	-	-	-	-
03 法勝寺村	83	679	76	574	-	-	-	-
04 上長田村	24	1,215	23	1,179	-	-	-	-
05 東長田村	18	115	17	108	-	-	-	-
06 手間村	60	1,230	56	904	-	-	-	-
07 賀野村	99	960	91	613	3	22	2	73
08 幡郷村2-2	13	103	11	86	-	-	-	-
390 伯耆町	536	27,050	455	8,905	17	2,971	20	12,194
01 幡郷村2-1	59	1,916	41	619	1	40	2	1,041
02 大幡村	71	1,628	58	1,144	2	39	2	200
03 八郷村	153	12,839	129	2,437	4	1,194	2	8,065
04 二部村	51	350	46	259	-	-	-	-
05 溝口町	124	5,981	111	1,664	3	1,405	6	2,547
06 日光村2-1	78	4,336	70	2,782	7	293	8	341
401 日南町	384	3,702	364	2,909	2	33	5	96
01 大宮村	33	368	32	296	-	-	1	25
02 阿毘縁村	24	235	22	165	1	20	-	-
03 山上村	53	490	51	374	-	-	1	2
04 多里村	46	364	44	325	-	-	-	-
05 日野上村	47	408	46	350	-	-	-	-
06 福栄村	59	660	51	468	-	-	2	49
07 石見村	122	1,177	118	931	1	13	1	20
402 日野町	160	1,535	141	953	5	260	4	45
01 根雨町	32	412	30	171	1	230	-	-
02 日野村	72	677	65	498	1	10	3	39
03 黒坂町	56	446	46	284	3	20	1	6
403 江府町	279	7,890	258	3,253	6	205	8	3,569
01 日光村2-2	42	1,029	41	727	1	48	3	86
02 米沢村	114	5,355	105	1,362	4	127	5	3,483
03 江尾町	58	937	51	709	1	30	-	-
04 神奈川村	65	569	61	455	-	-	-	-

単位 { 経営体数：経営体
面積：a

何も作らなかった畑		樹園地		地域
経営体数	面積	樹園地のある 経営体数	面積	
42	877	20	1,586	03
64	1,450	28	1,072	04
-	-	-	-	05
19	982	35	2,599	06
39	720	12	246	07
27	1,299	33	1,430	08
28	620	35	1,387	09
45	1,829	68	2,995	10
80	915	167	8,127	389
15	101	16	437	01
14	71	5	42	02
13	105	6	35	03
3	36	8	1,121	04
3	7	1	3	05
11	326	23	444	06
19	252	106	6,030	07
2	17	2	15	08
160	2,980	104	1,955	390
25	216	9	185	01
18	245	15	281	02
56	1,143	61	1,191	03
8	91	2	8	04
31	365	11	139	05
22	920	6	151	06
61	664	41	957	401
5	47	6	23	01
6	50	5	352	02
5	114	1	60	03
4	39	7	200	04
11	58	3	13	05
14	143	10	183	06
16	213	9	126	07
37	277	12	59	402
3	11	1	2	01
19	130	8	39	02
15	136	3	18	03
57	863	18	1,112	403
9	168	-	-	01
25	383	5	17	02
11	198	6	1,038	03
12	114	7	57	04

I 農林業経営体編
2 農業経営体 (総数)
イ 土地

(2) 経営耕地面積規模別経営体数

地 域	計	経営耕地 な	経営耕地面積規模別				
			0.3ha未満	0.3~0.5ha	0.5 ~ 1.0	1.0 ~ 1.5	1.5 ~ 2.0
31 鳥取県	18,381	215	218	4,130	7,455	3,082	1,252
201 鳥取市	4,321	37	52	1,096	1,934	679	239
01 鳥取市	180	1	12	59	60	23	6
02 米里村	130	1	-	21	48	30	17
03 倉田村	160	1	-	46	76	27	4
04 面影村	36	-	-	14	19	2	-
05 神戸村	69	-	-	20	31	11	7
06 大和村	127	-	-	34	60	21	7
07 美徳村	148	-	-	40	78	17	6
08 大正村	107	-	-	25	57	13	8
09 東郷村	87	1	-	20	48	10	2
10 豊実村	132	1	-	23	62	35	7
11 明治村	116	2	-	16	64	21	7
12 湖山村	43	5	6	19	11	1	1
13 松保村	93	-	-	28	39	18	1
14 千代水村	38	1	1	8	20	4	-
15 吉岡村	58	3	1	11	32	7	2
16 大郷村	88	1	-	24	40	14	3
17 末恒村	44	-	-	14	23	5	-
18 津ノ井村	105	-	1	25	55	16	4
19 宇倍野村	307	2	7	72	127	54	20
20 成器村	69	-	-	31	28	5	3
21 大茅村	32	-	-	6	17	5	2
22 福部村	225	2	4	45	77	39	23
23 国英村	161	2	-	40	79	28	8
24 河原町	97	-	2	38	38	8	3
25 八上村	50	-	-	9	24	14	1
26 西郷村	163	2	1	38	85	23	7
27 散岐村	182	1	6	48	90	28	5
28 大村	83	-	-	31	45	5	-
29 用瀬町	21	X	X	X	X	X	X
30 社村	117	-	-	56	52	7	1
31 佐治村	186	1	2	61	85	24	4
32 宝木村	92	3	-	15	39	16	7
33 酒津村	1	X	X	X	X	X	X
34 瑞徳村	97	2	-	12	36	23	16
35 浜村町	53	3	-	10	26	9	-
36 逢坂村	121	-	3	18	43	28	13
37 鹿野町	112	2	-	23	43	26	10
38 小鷲河村	42	-	-	14	15	5	2
39 勝谷村	107	-	-	16	44	21	11
40 日置村	47	-	-	14	20	5	5
41 日置谷村	74	-	4	11	37	12	6
42 青谷町	22	-	1	4	9	1	3
43 中郷村	65	-	-	11	30	12	6
44 勝部村	34	-	1	13	13	6	1
202 米子市	1,856	16	23	448	774	322	114
01 彦名村	86	-	4	10	38	15	9
02 崎津村	70	-	7	11	30	10	-
03 大篠津村	14	-	-	3	6	3	1
84 和田村	35	-	3	7	9	10	3
05 富益村	50	-	1	16	24	6	-

単位：経営体

2.0 ~ 3.0	3.0 ~ 5.0	5.0 ~ 10.0	10.0 ~ 20.0	20.0 ~ 30.0	30.0 ~ 50.0	50.0 ~ 100.0	100ha以上	地 域
921	556	308	172	43	15	9	5	31
128	67	50	31	3	3	1	1	201
11	5	2	1	-	-	-	-	01
9	1	1	-	-	1	-	-	02
4	1	1	-	-	-	-	-	03
-	-	1	-	-	-	-	-	04
-	-	-	-	-	-	-	-	05
-	2	2	1	-	-	-	-	06
1	2	3	1	-	-	-	-	07
1	1	1	1	-	-	-	-	08
1	1	2	2	-	-	-	-	09
-	2	1	1	-	-	-	-	10
2	1	1	2	-	-	-	-	11
-	-	-	-	-	-	-	-	12
4	1	1	1	-	-	-	-	13
1	1	1	1	-	-	-	-	14
2	-	-	-	-	-	-	-	15
3	2	-	1	-	-	-	-	16
1	-	-	-	-	1	-	-	17
-	2	1	1	-	-	-	-	18
11	4	7	2	1	-	-	-	19
-	1	1	-	-	-	-	-	20
1	-	1	-	-	-	-	-	21
16	14	4	1	-	-	-	-	22
3	1	-	-	-	-	-	-	23
3	2	3	-	-	-	-	-	24
2	-	-	-	-	-	-	-	25
3	2	-	2	-	-	-	-	26
2	-	1	1	-	-	-	-	27
1	-	1	-	-	-	-	-	28
X	X	X	X	X	X	X	X	29
1	-	-	-	-	-	-	-	30
5	2	2	-	-	-	-	-	31
8	-	1	2	-	-	1	-	32
X	X	X	X	X	X	X	X	33
1	-	3	4	-	-	-	-	34
2	1	-	-	2	-	-	-	35
7	5	3	1	-	-	-	-	36
5	1	1	1	-	-	-	-	37
2	2	1	1	-	-	-	-	38
9	3	1	2	-	-	-	-	39
1	1	1	-	-	-	-	-	40
1	2	-	-	-	1	-	-	41
1	2	1	-	-	-	-	-	42
3	2	-	1	-	-	-	-	43
-	-	-	-	-	-	-	-	44
84	37	20	11	3	-	4	-	202
8	2	-	-	-	-	-	-	01
3	2	3	-	2	-	2	-	02
1	-	-	-	-	-	-	-	03
2	1	-	-	-	-	-	-	04
2	1	-	-	-	-	-	-	05

I 農林業経営体編
2 農業経営体（総数）
イ 土地

(2) 経営耕地面積規模別経営体数

地 域	計	経営耕地 なし	0.3ha未満	0.3～0.5ha	0.5～1.0	1.0～1.5	1.5～2.0
329 八頭町	1,157	17	26	333	542	148	44
01 賀茂村	62	2	-	25	27	6	-
02 国中村	139	-	2	41	63	24	6
03 大御門村	93	-	5	21	49	13	5
04 上私都村	65	-	1	26	33	1	1
05 中私都村	96	-	1	26	42	18	5
06 下私都村	77	-	3	20	30	15	5
07 船岡村	37	1	1	8	17	5	2
08 大伊村	69	1	1	25	32	5	2
09 隼村	73	1	-	18	37	16	-
10 安部村	112	3	-	33	53	12	5
11 丹比村	188	6	6	44	93	19	8
12 八東村	146	3	6	46	66	14	5
364 三朝町	421	2	-	148	182	43	10
01 三朝村	36	-	-	24	10	1	-
02 三徳村	64	-	-	24	32	5	2
03 小鹿村	68	-	-	23	29	7	3
04 旭村	197	2	-	56	88	27	2
05 竹田村	56	-	-	21	23	3	3
370 湯梨浜町	767	15	28	206	319	123	32
01 長瀬村	115	6	4	36	43	18	4
02 橋津村	13	-	-	8	4	1	-
03 宇野村	10	-	1	2	5	-	1
04 浅津村	82	-	-	28	34	13	4
05 泊村	103	1	9	30	46	15	1
06 舎人村	110	1	2	17	47	24	9
07 東郷村	159	2	9	43	66	26	5
08 松崎村	6	-	-	1	4	1	-
09 花見村	169	5	3	41	70	25	8
371 琴浦町	1,132	4	11	161	346	219	136
01 浦安町	176	-	3	23	36	38	22
02 上郷村	139	1	-	15	55	28	14
03 下郷村	145	2	1	16	32	26	17
04 古布庄村	121	-	1	10	30	23	21
05 八橋町	111	-	2	25	28	16	15
06 赤碓町	89	-	2	19	38	12	6
07 成美村	126	1	-	21	45	28	13
08 以西村	120	-	2	15	34	28	19
09 安田村	105	-	-	17	48	20	9
372 北栄町	923	13	28	114	273	183	106
01 中北条村	155	-	11	32	68	22	13
02 下北条村	201	3	13	23	76	50	9
03 栄村	163	3	-	16	28	36	28
04 大誠村	178	4	2	26	45	42	19
05 由良町	226	3	2	17	56	33	37
384 日吉津村	119	-	2	29	53	17	6
386 大山町	1,730	26	5	275	569	317	160
01 所子村	227	2	-	51	76	38	21
02 高麗村2-1	179	1	-	26	72	37	17

単位：経営体

2.0～3.0	3.0～5.0	5.0～10.0	10.0～20.0	20.0～30.0	30.0～50.0	50.0～100.0	100ha以上	地 域
26	8	7	1	2	-	-	3	329
1	-	-	-	-	-	-	1	01
3	-	-	-	-	-	-	-	02
-	-	-	-	-	-	-	-	03
2	-	1	-	-	-	-	-	04
1	1	2	-	-	-	-	-	05
1	-	1	-	1	-	-	1	06
2	-	-	-	-	-	-	1	07
1	2	-	-	-	-	-	-	08
1	-	-	-	-	-	-	-	09
3	3	-	-	-	-	-	-	10
7	-	3	1	1	-	-	-	11
4	2	-	-	-	-	-	-	12
12	16	5	2	1	-	-	-	364
-	1	-	-	-	-	-	-	01
-	1	-	-	-	-	-	-	02
3	3	-	-	-	-	-	-	03
7	8	5	2	-	-	-	-	04
2	3	-	-	1	-	-	-	05
26	10	2	5	1	-	-	-	370
4	-	-	-	-	-	-	-	01
-	-	-	-	-	-	-	-	02
1	-	-	-	-	-	-	-	03
1	1	-	-	1	-	-	-	04
1	-	-	-	-	-	-	-	05
7	1	1	1	-	-	-	-	06
4	3	-	1	-	-	-	-	07
-	-	-	-	-	-	-	-	08
8	5	1	3	-	-	-	-	09
117	65	45	24	4	-	-	-	371
27	14	10	3	-	-	-	-	01
10	11	5	-	-	-	-	-	02
19	11	14	7	-	-	-	-	03
18	7	6	4	1	-	-	-	04
13	8	-	3	1	-	-	-	05
6	4	1	1	-	-	-	-	06
9	5	2	1	1	-	-	-	07
11	4	3	3	1	-	-	-	08
4	1	4	2	-	-	-	-	09
110	57	18	13	5	2	1	-	372
5	2	-	1	-	-	1	-	01
12	4	2	6	2	1	-	-	02
27	18	6	1	-	-	-	-	03
17	10	6	3	3	1	-	-	04
49	23	4	2	-	-	-	-	05
4	4	3	-	1	-	-	-	384
145	128	63	31	9	2	-	-	386
19	15	2	2	1	-	-	-	01
10	10	5	-	1	-	-	-	02

I 農林業経営体編
2 農業経営体 (総数)
イ 土地

(2) 経営耕地面積規模別経営体数

地 域	計	経営耕地 な	0.3ha未満	0.3~0.5ha	0.5 ~ 1.0	1.0 ~ 1.5	1.5 ~ 2.0
03 大山村	275	-	1	34	91	70	24
04 光徳村	184	6	-	31	79	24	15
05 御米屋町	11	-	-	5	4	1	-
06 名和村	139	2	-	12	24	25	16
07 庄内村	207	2	-	39	77	36	12
08 上中山村	164	3	-	21	48	33	20
09 下中山村	134	2	4	25	41	19	12
10 逢坂村	210	8	-	31	57	34	23
389 南部町	806	6	5	194	377	121	50
01 天津村	134	1	3	27	53	26	14
02 大国村	134	-	-	44	71	15	2
03 法勝寺村	129	1	-	28	66	19	8
04 上長田村	59	1	1	22	27	5	2
05 東長田村	50	-	-	16	27	5	1
06 手間村	113	-	-	20	53	15	11
07 賀野村	165	3	1	33	69	32	9
08 幡郷村2-2	22	-	-	4	11	4	3
390 伯耆町	919	9	-	169	393	194	65
01 幡郷村2-1	126	-	-	31	51	27	8
02 大幡村	124	2	-	30	57	20	6
03 八郷村	230	4	-	29	95	54	26
04 二部村	134	-	-	35	57	23	9
05 溝口町	204	3	-	35	92	43	9
06 日光村2-1	101	-	-	9	41	27	7
401 日南町	711	17	8	119	267	162	57
01 大宮村	60	1	-	12	20	15	4
02 阿毘縁村	51	3	-	1	13	11	7
03 山上村	125	3	3	6	39	36	17
04 多里村	90	1	-	18	43	22	1
05 日野上村	85	4	1	27	30	14	5
06 福栄村	102	2	2	19	39	24	7
07 石見村	198	3	2	36	83	40	16
402 日野町	260	2	4	85	109	35	8
01 根雨町	50	-	1	18	20	6	1
02 日野村	99	-	3	35	42	10	3
03 黒坂町	111	2	-	32	47	19	4
403 江府町	424	3	1	92	159	94	45
01 日光村2-2	47	-	-	2	7	25	5
02 米沢村	187	2	-	20	60	55	33
03 江尾町	98	1	-	36	47	5	6
04 神奈川村	92	-	1	34	45	9	1

単位：経営体

2.0 ~ 3.0	3.0 ~ 5.0	5.0 ~ 10.0	10.0~20.0	20.0~30.0	30.0~50.0	50.0~100.0	100ha以上	地 域
22	18	7	5	2	1	-	-	03
10	10	7	2	-	-	-	-	04
-	-	-	1	-	-	-	-	05
20	20	14	4	2	-	-	-	06
16	9	8	6	2	-	-	-	07
13	14	8	2	1	1	-	-	08
14	13	2	2	-	-	-	-	09
21	19	10	7	-	-	-	-	10
21	19	6	4	2	1	-	-	389
5	-	3	1	-	1	-	-	01
1	1	-	-	-	-	-	-	02
3	2	1	1	-	-	-	-	03
-	-	-	-	1	-	-	-	04
1	-	-	-	-	-	-	-	05
4	7	1	1	1	-	-	-	06
7	9	1	1	-	-	-	-	07
-	-	-	-	-	-	-	-	08
39	26	14	7	2	-	1	-	390
-	3	3	1	2	-	-	-	01
3	3	2	1	-	-	-	-	02
13	5	3	-	-	-	1	-	03
5	2	2	1	-	-	-	-	04
10	7	2	3	-	-	-	-	05
8	6	2	1	-	-	-	-	06
37	20	11	8	4	1	-	-	401
4	3	-	-	1	-	-	-	01
7	5	3	1	-	-	-	-	02
8	4	4	3	2	-	-	-	03
1	1	2	-	-	1	-	-	04
2	1	1	-	-	-	-	-	05
5	2	-	1	1	-	-	-	06
10	4	1	3	-	-	-	-	07
8	7	1	1	-	-	-	-	402
2	2	-	-	-	-	-	-	01
1	3	1	1	-	-	-	-	02
5	2	-	-	-	-	-	-	03
17	7	3	2	-	1	-	-	403
7	1	-	-	-	-	-	-	01
9	4	2	1	-	1	-	-	02
-	1	1	1	-	-	-	-	03
1	1	-	-	-	-	-	-	04

I 農林業経営体編

2 農業経営体（総数）

イ 土地

(3) 田、畑、樹園地のある経営体数と所有面積(耕作放棄地を含む)

単位 { 経営体数：経営体
面積：a

地 域	計		田		畑(樹園地を除く)		樹 園 地		地 域
	実経営 体数	面 積	経営体数	面 積	経営体数	面 積	経営体数	面 積	
329 八頭町	1,127	115,339	1,079	88,627	734	10,706	490	16,006	329
01 賀茂村	60	4,490	60	3,789	42	411	19	290	01
02 国中村	139	11,050	135	8,958	84	938	36	1,154	02
03 大御門村	92	7,376	79	3,417	43	343	81	3,616	03
04 上私都村	65	3,858	62	2,911	52	738	11	209	04
05 中私都村	96	8,609	96	7,003	54	650	32	956	05
06 下私都村	73	8,148	70	6,031	45	587	35	1,530	06
07 船岡村	35	28,893	35	28,462	19	186	8	245	07
08 大伊村	68	4,933	67	3,786	45	734	22	413	08
09 隼村	72	5,358	71	4,423	43	785	14	150	09
10 安部村	109	8,551	105	4,865	80	883	77	2,803	10
11 丹比村	179	14,433	170	9,460	130	2,678	74	2,295	11
12 八東村	139	9,640	129	5,522	97	1,773	81	2,345	12
364 三朝町	410	30,654	403	24,620	278	3,425	54	2,609	364
01 三朝村	36	1,845	35	1,436	29	345	7	64	01
02 三徳村	64	3,587	64	3,062	42	353	7	172	02
03 小鹿村	65	4,856	64	3,426	48	552	17	878	03
04 旭村	190	15,843	186	12,489	122	1,901	18	1,453	04
05 竹田村	55	4,523	54	4,207	37	274	5	42	05
370 湯梨浜町	734	60,168	693	31,780	496	9,633	483	18,755	370
01 長瀬村	106	8,779	103	4,428	98	3,687	37	664	01
02 橋津村	12	510	11	292	8	113	8	105	02
03 宇野村	10	790	6	303	7	157	9	330	03
04 浅津村	78	5,826	77	4,307	49	829	33	690	04
05 泊村	99	7,325	92	3,063	84	2,348	62	1,914	05
06 舎人村	106	10,471	99	4,867	64	605	90	4,999	06
07 東郷村	156	12,392	145	5,726	87	815	132	5,851	07
08 松崎村	6	302	4	114	6	92	3	96	08
09 花見村	161	13,773	156	8,680	93	987	109	4,106	09
371 琴浦町	1,113	172,543	1,042	92,637	917	63,292	327	16,614	371
01 浦安町	173	28,712	166	13,689	151	14,176	28	847	01
02 上郷村	136	19,718	129	10,970	118	6,313	46	2,435	02
03 下郷村	143	27,037	131	12,740	129	12,749	27	1,548	03
04 古布庄村	120	20,415	120	15,271	87	3,786	29	1,358	04
05 八橋町	109	17,655	93	5,676	89	8,109	48	3,870	05
06 赤崎町	87	10,947	67	4,313	70	4,727	29	1,907	06
07 成美村	124	16,718	122	10,987	78	3,732	42	1,999	07
08 以西村	117	17,663	113	10,389	96	5,074	63	2,200	08
09 安田村	104	13,678	101	8,602	99	4,626	15	450	09
372 北栄町	886	133,727	798	49,245	779	74,254	253	10,228	372
01 中北条村	152	15,234	127	5,135	118	5,850	109	4,249	01
02 下北条村	190	25,557	164	13,957	139	7,703	97	3,897	02
03 栄村	159	29,959	156	9,826	149	19,674	14	459	03
04 大誠村	166	24,396	156	10,979	161	12,870	19	547	04
05 由良町	219	38,581	195	9,348	212	28,157	14	1,076	05
384 日吉津村	119	11,324	118	8,357	105	2,603	12	364	384
386 大山町	1,691	241,203	1,529	128,841	1,340	100,143	273	12,219	386
01 所子村	224	24,519	224	22,018	122	2,168	14	333	01
02 高麗村2-1	178	21,576	177	17,729	126	3,345	18	502	02

I 農林業経営体編

2 農業経営体（総数）

イ 土地

(3) 田、畑、樹園地のある経営体数と所有面積(耕作放棄地を含む)

単位 { 経営体数：経営体
面積：a

地 域	計		田		畑(樹園地を除く)		樹 園 地		地 域
	実経営 体数	面 積	経営体数	面 積	経営体数	面 積	経営体数	面 積	
03 大山村	271	40,469	248	24,340	208	14,593	21	1,536	03
04 光徳村	178	21,994	158	8,440	168	12,025	31	1,529	04
05 御米屋町	11	929	10	352	10	577	-	-	05
06 名和村	134	27,958	83	6,252	122	19,736	33	1,970	06
07 庄内村	204	27,734	185	15,539	174	11,949	12	246	07
08 上中山村	161	26,567	145	12,073	117	13,193	35	1,301	08
09 下中山村	131	17,013	126	9,535	107	5,798	37	1,680	09
10 逢坂村	199	32,444	173	12,563	186	16,759	72	3,122	10
389 南部町	789	74,736	782	59,678	503	7,034	166	8,024	389
01 天津村	130	13,525	130	12,160	91	959	15	406	01
02 大國村	133	9,359	133	8,664	85	653	5	42	02
03 法勝寺村	126	10,569	125	9,873	85	648	8	48	03
04 上長田村	58	5,931	56	3,586	24	1,224	8	1,121	04
05 東長田村	49	3,602	49	3,348	23	246	2	8	05
06 手間村	110	11,289	110	9,068	73	1,839	22	382	06
07 賀野村	161	18,272	157	10,947	105	1,323	104	6,002	07
08 幡郷村2-2	22	2,189	22	2,032	17	142	2	15	08
390 伯耆町	898	99,828	887	71,201	593	26,619	105	2,008	390
01 幡郷村2-1	124	11,851	123	9,959	66	1,707	9	185	01
02 大幡村	120	10,950	120	8,876	76	1,754	16	320	02
03 八郷村	224	34,341	221	18,948	166	14,121	61	1,272	03
04 二部村	133	11,078	133	10,578	62	492	2	8	04
05 溝口町	196	17,385	189	14,213	133	3,103	10	69	05
06 日光村2-1	101	14,223	101	8,627	90	5,442	7	154	06
401 日南町	678	67,004	674	62,276	405	3,940	40	788	401
01 大宮村	59	5,776	59	5,333	34	420	6	23	01
02 阿毘縁村	48	6,728	48	6,244	25	262	3	222	02
03 山上村	116	13,350	116	12,820	56	470	1	60	03
04 多里村	85	7,304	83	6,770	50	404	6	130	04
05 日野上村	79	5,660	78	5,090	50	534	5	36	05
06 福栄村	100	10,887	99	10,048	63	656	10	183	06
07 石見村	191	17,299	191	15,971	127	1,194	9	134	07
402 日野町	254	18,621	254	16,770	177	1,793	11	58	402
01 根雨町	49	3,145	49	2,686	33	457	1	2	01
02 日野村	98	6,988	98	6,136	81	814	7	38	02
03 黒坂町	107	8,488	107	7,948	63	522	3	18	03
403 江府町	415	39,392	413	32,931	297	6,314	23	147	403
01 日光村2-2	47	5,959	47	4,700	45	1,253	1	6	01
02 米沢村	183	21,809	182	18,131	125	3,646	7	32	02
03 江尾村	94	6,019	93	5,345	59	635	6	39	03
04 神奈川村	91	5,605	91	4,755	68	780	9	70	04

I 農林業経営体編

2 農業経営体 (総数)

イ 土地

(4) 借入耕地のある経営体数と借入耕地面積

単位 { 経営体数: 経営体
面 積: a

地 域	計		田		畑 (樹園地を除く)		樹 園 地		地 域
	実経営体数	面 積	経営体数	面 積	経営体数	面 積	経営体数	面 積	
31 鳥取県	6,380	930,885	4,888	649,803	2,203	263,579	525	17,503	31
201 鳥取市	1,463	214,957	1,188	137,421	379	73,029	137	4,507	201
01 鳥取市	64	5,674	46	4,894	24	643	6	137	01
02 米里村	58	65,647	53	6,449	11	59,113	2	85	02
03 倉田村	45	2,580	40	2,494	10	46	1	40	03
04 面影村	4	722	4	672	1	50	-	-	04
05 神戸村	30	1,289	23	767	4	17	10	505	05
06 大和村	40	3,397	33	3,313	13	60	1	24	06
07 美徳村	27	4,575	24	4,522	4	53	-	-	07
08 大正村	23	2,342	20	2,312	2	10	1	20	08
09 東郷村	34	5,507	33	5,369	7	138	-	-	09
10 豊実村	26	2,952	20	2,796	8	156	-	-	10
11 明治村	34	3,091	30	2,967	7	124	-	-	11
12 湖山村	16	360	10	254	6	106	-	-	12
13 松保村	27	3,910	26	3,821	2	16	1	73	13
14 千代水村	14	2,837	11	1,977	5	860	-	-	14
15 吉岡村	7	366	7	326	2	40	-	-	15
16 大郷村	29	2,868	28	2,778	4	30	1	60	16
17 末恒村	24	4,280	19	3,918	8	362	-	-	17
18 津ノ井村	26	2,882	22	2,814	4	8	1	60	18
19 宇倍野村	113	13,750	97	13,203	17	143	9	404	19
20 成器村	26	1,693	22	1,643	9	50	-	-	20
21 大茅村	12	1,452	12	1,405	5	47	-	-	21
22 福部村	120	11,278	67	3,400	71	7,533	6	345	22
23 国英村	44	1,861	30	1,491	13	174	10	196	23
24 河原町	31	3,155	26	2,839	10	202	3	114	24
25 八上村	12	346	9	338	2	3	1	5	25
26 西郷村	57	4,793	46	4,220	13	251	6	322	26
27 散岐村	50	3,129	28	2,502	16	143	23	484	27
28 大村	21	1,249	18	757	7	480	1	12	28
29 用瀬町	X	X	X	X	X	X	X	X	29
30 社村	30	765	29	698	5	61	1	6	30
31 佐治村	65	3,375	45	1,536	23	793	28	1,046	31
32 宝木村	35	10,090	35	10,049	3	41	-	-	32
33 酒津村	X	X	X	X	X	X	X	X	33
34 瑞穂村	31	7,285	26	7,047	9	238	-	-	34
35 浜村町	21	4,654	17	4,589	3	43	2	22	35
36 逢坂村	53	6,794	42	6,363	17	356	3	75	36
37 鹿野町	35	3,514	35	3,505	1	9	-	-	37
38 小鷲河村	25	3,952	24	3,806	7	146	-	-	38
39 勝谷村	41	5,151	39	5,015	5	91	1	45	39
40 日置村	17	1,431	11	1,169	5	178	4	84	40
41 日置谷村	30	4,693	22	4,418	7	78	7	197	41
42 青谷町	11	1,459	10	1,384	1	10	2	65	42
43 中郷村	22	2,783	21	2,743	3	21	2	19	43
44 勝部村	24	845	23	762	3	61	2	22	44
202 米子市	558	80,924	330	46,849	292	33,233	22	842	202
01 彦名村	55	2,560	17	239	50	2,321	-	-	01
02 崎津村	43	20,676	3	48	42	20,628	-	-	02
03 大篠津村	11	643	1	6	11	637	-	-	03
84 和田村	28	1,863	-	-	28	1,863	-	-	04
05 富益村	20	698	-	-	20	698	-	-	05

I 農林業経営体編

2 農業経営体 (総数)

イ 土地

(4) 借入耕地のある経営体数と借入耕地面積

単位 { 経営体数: 経営体
面 積: a

地 域	計		田		畑 (樹園地を除く)		樹 園 地		地 域
	実経営体数	面 積	経営体数	面 積	経営体数	面 積	経営体数	面 積	
06 夜見村	19	861	5	36	18	825	-	-	06
07 米子市	64	3,903	41	1,751	28	2,152	-	-	07
08 成実村	25	2,727	25	2,705	3	22	-	-	08
09 尚徳村	30	2,453	26	2,359	6	38	3	56	09
10 五千石村	24	1,411	19	1,287	9	124	-	-	10
11 春日村	15	8,171	14	8,115	2	56	-	-	11
12 巖村	18	7,261	14	7,033	7	228	-	-	12
13 大高村	45	6,853	42	6,574	13	254	1	25	13
14 県村	29	2,667	24	2,576	3	66	2	25	14
15 高麗村 2-2	5	284	5	257	2	27	-	-	15
16 淀江町	35	7,333	29	5,994	11	1,085	3	254	16
17 宇田川村	48	5,628	34	4,398	13	758	12	472	17
18 大和村	44	4,932	31	3,471	26	1,451	1	10	18
203 倉吉市	589	114,930	473	93,335	186	20,468	41	1,127	203
01 西郷村	19	639	14	446	3	133	3	60	01
02 上井町	16	1,173	15	1,113	2	52	1	8	02
03 倉吉町	13	7,017	11	6,487	1	520	1	10	03
04 小鴨村	51	10,846	48	10,656	6	94	3	96	04
05 上小鴨村	61	8,622	52	8,234	8	153	8	235	05
06 北谷村	89	12,910	72	11,291	31	1,511	6	108	06
07 高城村	92	14,248	72	8,824	30	5,279	6	145	07
08 社村	94	11,148	61	4,097	64	7,045	1	6	08
09 灘手村	29	8,700	16	7,818	16	870	1	12	09
10 上北条村	35	12,323	32	12,014	5	104	4	205	10
11 矢送村	27	5,710	23	2,419	8	3,171	3	120	11
12 南谷村	39	13,517	35	12,319	8	1,076	4	122	12
13 山守村	24	8,077	22	7,617	4	460	-	-	13
204 境港市	70	17,781	17	770	64	17,011	-	-	204
01 渡村	22	2,397	5	211	20	2,186	-	-	01
02 外江町	7	828	2	68	6	760	-	-	02
03 境町	X	X	X	X	X	X	X	X	03
04 上道村	X	X	X	X	X	X	X	X	04
05 余子村	12	1,425	7	426	10	999	-	-	05
06 中浜村	27	12,911	3	65	26	12,846	-	-	06
302 岩美町	190	31,168	175	30,607	42	551	1	10	302
01 大岩村	9	6,677	9	6,568	3	109	-	-	01
02 本庄村	38	6,744	35	6,625	5	109	1	10	02
03 小田村	44	3,495	41	3,371	9	124	-	-	03
04 網代村	-	-	-	-	-	-	-	-	04
05 浦富町	17	3,224	15	3,176	5	48	-	-	05
06 田後村	-	-	-	-	-	-	-	-	06
07 東村	7	462	7	452	1	10	-	-	07
08 岩井町	40	8,039	37	7,967	8	72	-	-	08
09 蒲生村	35	2,527	31	2,448	11	79	-	-	09
325 若桜町	83	6,114	78	5,765	23	326	2	23	325
01 若桜町	57	5,235	52	4,912	17	300	2	23	01
02 池田村	26	879	26	853	6	26	-	-	02
328 智頭町	129	5,957	116	5,658	26	219	1	80	328
01 智頭町	121	5,847	111	5,565	23	202	1	80	01
02 山郷村	8	110	5	93	3	17	-	-	02

I 農林業経営体編
2 農業経営体（総数）

イ 土地

(4) 借入耕地のある経営体数と借入耕地面積

単位 { 経営体数：経営体
面積：a

地 域	計		田		畑（樹園地を除く）		樹 園 地		地 域
	実経営 体数	面 積	経営体数	面 積	経営体数	面 積	経営体数	面 積	
329 八頭町	338	44,486	250	40,362	77	1,418	73	2,706	329
01 賀茂村	20	10,579	16	10,521	6	23	2	35	01
02 国中村	25	1,117	16	775	7	126	7	216	02
03 大御門村	28	626	11	206	10	48	15	372	03
04 上私都村	20	1,156	16	1,000	5	36	1	120	04
05 中私都村	33	2,562	25	2,160	3	121	6	281	05
06 下私都村	21	13,888	15	13,501	5	47	6	340	06
07 船岡村	7	405	6	218	3	27	2	160	07
08 大伊村	18	1,268	15	1,037	5	231	-	-	08
09 隼村	15	493	14	459	2	34	-	-	09
10 安部村	38	2,422	28	2,113	5	40	13	269	10
11 丹比村	58	7,288	48	6,248	8	559	12	481	11
12 八東村	55	2,682	40	2,124	18	126	9	432	12
364 三朝町	165	15,743	147	13,996	39	935	9	812	364
01 三朝村	10	419	9	356	2	63	-	-	01
02 三徳村	37	1,371	33	948	9	138	2	285	02
03 小鹿村	23	2,244	19	1,417	5	310	6	517	03
04 旭村	70	8,282	61	7,880	19	392	1	10	04
05 竹田村	25	3,427	25	3,395	4	32	-	-	05
370 湯梨浜町	331	23,275	256	20,279	74	1,127	93	1,869	370
01 長瀬村	43	1,727	32	1,320	18	407	-	-	01
02 橋津村	7	277	5	157	2	115	1	5	02
03 宇野村	5	418	5	403	-	-	1	15	03
04 浅津村	31	4,048	28	3,953	6	82	2	13	04
05 泊村	49	1,405	35	980	13	262	13	163	05
06 舎人村	51	3,928	40	3,475	6	40	18	413	06
07 東郷村	70	4,237	49	3,376	16	115	35	746	07
08 松崎村	3	143	3	70	1	50	1	23	08
09 花見村	72	7,092	59	6,545	12	56	22	491	09
371 琴浦町	446	63,887	317	38,340	237	24,259	49	1,288	371
01 浦安町	78	10,012	59	5,080	54	4,728	4	204	01
02 上郷村	56	4,959	38	3,039	22	1,699	10	221	02
03 下郷村	63	13,767	45	6,655	50	7,102	1	10	03
04 古布庄村	55	8,114	43	6,565	23	1,500	4	49	04
05 八橋町	34	5,650	22	2,510	14	2,808	8	332	05
06 赤碓町	38	1,808	22	605	20	1,093	4	110	06
07 成美村	48	4,651	38	2,763	16	1,740	6	148	07
08 以西村	44	9,872	26	6,983	19	2,685	11	204	08
09 安田村	30	5,054	24	4,140	19	904	1	10	09
372 北栄町	432	71,437	197	48,285	306	22,338	31	814	372
01 中北条村	62	11,718	17	9,015	45	2,427	13	276	01
02 下北条村	92	18,184	52	15,787	47	1,959	16	438	02
03 栄村	69	7,564	33	2,338	49	5,166	1	60	03
04 大誠村	94	24,240	58	19,152	66	5,088	-	-	04
05 由良町	115	9,731	37	1,993	99	7,698	1	40	05
384 日吉津村	38	5,138	31	4,733	17	375	1	30	384
386 大山町	600	113,436	445	55,599	275	56,300	36	1,537	386
01 所子村	66	12,069	65	11,182	20	847	1	40	01
02 高麗村2-1	56	8,778	50	8,080	14	581	4	117	02

I 農林業経営体編
2 農業経営体（総数）

イ 土地

(4) 借入耕地のある経営体数と借入耕地面積

単位 { 経営体数：経営体
面積：a

地 域	計		田		畑（樹園地を除く）		樹 園 地		地 域
	実経営 体数	面 積	経営体数	面 積	経営体数	面 積	経営体数	面 積	
03 大山村	95	21,291	78	8,515	25	12,596	4	180	03
04 光徳村	66	8,094	33	2,083	45	5,902	4	109	04
05 御米屋町	3	1,046	2	46	1	1,000	-	-	05
06 名和村	62	14,590	25	3,376	41	10,464	10	750	06
07 庄内村	63	15,511	41	7,585	32	7,926	-	-	07
08 上中山村	61	10,521	46	4,007	26	6,310	5	204	08
09 下中山村	57	6,198	51	4,105	24	2,070	2	23	09
10 逢坂村	71	15,338	54	6,620	47	8,604	6	114	10
389 南部町	258	24,336	230	23,453	38	352	20	531	389
01 天津村	46	7,047	39	6,985	9	31	2	31	01
02 大國村	39	1,282	36	1,262	4	20	-	-	02
03 法勝寺村	48	4,236	46	4,118	9	118	-	-	03
04 上長田村	11	452	9	441	3	11	-	-	04
05 長田村	10	522	9	515	2	7	-	-	05
06 手間村	42	6,872	40	6,675	3	72	6	125	06
07 賀野村	60	3,838	49	3,370	8	93	12	375	07
08 幡郷村2-2	2	87	2	87	-	-	-	-	08
390 伯耆町	265	37,204	239	30,417	68	6,682	4	105	390
01 幡郷村2-1	29	10,514	27	9,843	5	671	-	-	01
02 大幡村	27	3,780	26	3,596	9	184	-	-	02
03 八郷村	55	4,165	46	3,221	15	909	3	35	03
04 二部村	45	5,041	45	5,021	1	20	-	-	04
05 溝口町	70	9,508	60	5,837	22	3,601	1	70	05
06 日光村2-1	39	4,196	35	2,899	16	1,297	-	-	06
401 日南町	205	39,911	195	39,203	19	488	3	220	401
01 大宮村	20	3,977	19	3,955	3	22	-	-	01
02 阿毘縁村	21	3,808	20	3,645	3	33	2	130	02
03 山上村	44	13,422	43	13,347	1	75	-	-	03
04 多里村	25	5,678	25	5,588	-	-	1	90	04
05 日野上村	31	2,212	30	2,194	3	18	-	-	05
06 福栄村	20	3,062	19	2,918	3	144	-	-	06
07 石見村	44	7,752	39	7,556	6	196	-	-	07
402 日野町	72	6,721	66	6,358	12	361	1	2	402
01 根雨町	19	1,435	18	1,265	5	170	-	-	01
02 日野村	24	3,593	21	3,428	5	163	1	2	02
03 黒坂町	29	1,693	27	1,665	2	28	-	-	03
403 江府町	148	13,480	138	8,373	29	4,107	1	1,000	403
01 日光村2-2	19	1,040	19	998	3	42	-	-	01
02 米沢村	63	8,005	59	4,410	12	3,595	-	-	02
03 江尾村	32	3,027	29	1,587	7	440	1	1,000	03
04 神奈川村	34	1,408	31	1,378	7	30	-	-	04

I 農林業経営体編

2 農業経営体 (総数)

イ 土地

(5) 貸付耕地のある経営体数と貸付耕地面積

単位 { 経営体数: 経営体
面積: a

地 域	計		田		畑 (樹園地を除く)		樹 園 地		地 域
	実経営 体数	面 積	経営体数	面 積	経営体数	面 積	経営体数	面 積	
31 鳥取県	4,594	189,876	3,229	123,055	1,876	62,644	176	4,177	31
201 鳥取市	775	34,685	611	29,926	201	4,029	25	730	201
01 鳥取市	34	924	22	755	16	169	-	-	01
02 米里村	19	854	19	852	1	2	-	-	02
03 倉田村	18	279	17	274	2	5	-	-	03
04 面影村	3	66	2	64	1	2	-	-	04
05 神戸村	8	110	8	110	-	-	-	-	05
06 大和村	11	371	10	357	2	14	-	-	06
07 美徳村	21	587	19	568	4	19	-	-	07
08 大正村	10	411	9	409	1	2	-	-	08
09 東郷村	16	461	14	450	3	11	-	-	09
10 豊実村	30	780	24	722	7	57	1	1	10
11 明治村	11	240	11	234	1	6	-	-	11
12 湖山村	22	510	13	350	11	160	-	-	12
13 松保村	11	332	11	328	1	4	-	-	13
14 千代水村	2	7	1	2	1	5	-	-	14
15 吉岡村	6	133	4	118	2	15	-	-	15
16 大郷村	10	338	10	338	-	-	-	-	16
17 末恒村	11	281	8	231	5	50	-	-	17
18 津ノ井村	25	439	20	360	5	64	1	15	18
19 宇倍野村	76	13,663	67	13,169	12	378	5	116	19
20 成器村	6	157	5	152	1	5	-	-	20
21 大茅村	6	215	5	195	1	20	-	-	21
22 福部村	76	3,181	27	862	49	2,084	7	235	22
23 国英村	21	608	20	561	2	37	1	10	23
24 河原町	22	408	20	385	2	23	-	-	24
25 八上村	9	113	8	106	1	7	-	-	25
26 西郷村	26	525	23	485	5	40	-	-	26
27 散岐村	21	520	11	337	6	53	5	130	27
28 大村	12	258	12	258	-	-	-	-	28
29 用瀬町	X	X	X	X	X	X	X	X	29
30 社村	14	165	13	154	4	11	-	-	30
31 佐治村	35	572	27	430	10	87	2	55	31
32 宝木村	15	440	13	429	3	11	-	-	32
33 酒津村	X	X	X	X	X	X	X	X	33
34 瑞穂村	32	1,923	29	1,887	4	36	-	-	34
35 浜村町	11	401	9	364	2	37	-	-	35
36 逢坂村	33	1,674	23	1,269	17	405	-	-	36
37 鹿野町	14	487	13	444	3	43	-	-	37
38 小鷲河村	10	312	10	312	-	-	-	-	38
39 勝谷村	25	594	19	534	6	57	1	3	39
40 日置村	8	284	4	54	5	80	1	150	40
41 日置谷村	14	581	14	566	-	-	1	15	41
42 青谷町	7	58	5	51	2	7	-	-	42
43 中郷村	10	383	10	383	-	-	-	-	43
44 勝部村	1	15	1	15	-	-	-	-	44
202 米子市	456	13,963	276	8,503	226	5,203	12	257	202
01 彦名村	23	413	5	40	19	373	-	-	01
02 崎津村	15	439	1	5	14	434	-	-	02
03 大篠津村	3	36	1	1	2	35	-	-	03
84 和田村	10	195	-	-	10	195	-	-	04
05 富益村	19	403	2	89	18	314	-	-	05

I 農林業経営体編

2 農業経営体 (総数)

イ 土地

(5) 貸付耕地のある経営体数と貸付耕地面積

単位 { 経営体数: 経営体
面積: a

地 域	計		田		畑 (樹園地を除く)		樹 園 地		地 域
	実経営 体数	面 積	経営体数	面 積	経営体数	面 積	経営体数	面 積	
06 夜見村	6	137	3	13	4	124	-	-	06
07 米子市	64	1,893	37	947	35	945	1	1	07
08 成実村	20	525	19	512	2	13	-	-	08
09 尚徳村	30	967	25	851	5	112	1	4	09
10 五千石村	26	1,031	22	985	8	46	-	-	10
11 春日村	34	1,034	31	977	7	57	-	-	11
12 巖村	20	669	19	649	3	20	-	-	12
13 大高村	45	1,829	28	908	22	891	1	30	13
14 県村	19	496	11	249	8	174	3	73	14
15 高麗村2-2	1	24	1	20	1	4	-	-	15
16 淀江町	34	927	16	444	22	475	1	8	16
17 宇田川村	40	1,184	25	747	16	296	5	141	17
18 大和村	47	1,761	30	1,066	30	695	-	-	18
203 倉吉市	525	23,910	389	16,331	203	7,051	25	528	203
01 西郷村	7	156	6	105	2	51	-	-	01
02 上井町	6	132	6	132	-	-	-	-	02
03 倉吉町	7	110	4	57	4	43	1	10	03
04 小鴨村	46	1,486	39	1,278	11	208	-	-	04
05 上小鴨村	52	2,325	47	2,046	7	114	9	165	05
06 北谷村	56	2,766	39	1,935	21	631	7	200	06
07 高城村	68	2,742	37	1,458	38	1,284	-	-	07
08 社村	116	5,737	70	2,620	79	3,097	2	20	08
09 灘手村	32	1,668	31	1,465	7	203	-	-	09
10 上北条村	20	935	19	742	4	93	3	100	10
11 矢送村	23	1,019	22	1,002	1	5	1	12	11
12 南谷村	51	2,607	38	1,967	16	619	2	21	12
13 山守村	41	2,227	31	1,524	13	703	-	-	13
204 境港市	38	1,032	3	24	37	1,008	-	-	204
01 渡村	9	204	1	4	9	200	-	-	01
01 外江町	7	259	-	-	7	259	-	-	02
03 境町	X	X	X	X	X	X	X	X	03
04 上道村	X	X	X	X	X	X	X	X	04
05 余子村	4	68	1	10	3	58	-	-	05
06 中浜村	18	501	1	10	18	491	-	-	06
302 岩美町	77	1,900	67	1,816	15	82	1	2	302
01 大岩村	6	186	6	184	1	2	-	-	01
02 本庄村	16	372	13	335	3	37	-	-	02
03 小田村	15	304	13	295	3	9	-	-	03
04 網代村	-	-	-	-	-	-	-	-	04
05 浦富町	8	382	8	368	2	14	-	-	05
06 田後村	-	-	-	-	-	-	-	-	06
07 東村	1	7	1	7	-	-	-	-	07
08 岩井町	18	414	15	400	4	14	-	-	08
09 蒲生村	13	235	11	227	2	6	1	2	09
325 若桜町	30	567	21	465	9	101	1	1	325
01 若桜町	23	510	19	440	3	69	1	1	01
02 池田村	7	57	2	25	6	32	-	-	02
328 智頭町	54	845	48	754	9	71	1	20	328
01 智頭町	49	820	45	733	7	67	1	20	01
02 山郷村	5	25	3	21	2	4	-	-	02

I 農林業経営体編
2 農業経営体（総数）

イ 土地

(5) 貸付耕地のある経営体数と貸付耕地面積

単位 { 経営体数：経営体
面積：a

地 域	計		田		畑（樹園地を除く）		樹 園 地		地 域
	実経営 体数	面 積	経営体数	面 積	経営体数	面 積	経営体数	面 積	
329 八頭町	280	10,730	249	9,425	27	749	23	556	329
01 賀茂村	20	790	19	780	-	-	1	10	01
02 国中村	27	964	25	930	1	3	1	31	02
03 大御門村	19	710	15	546	2	33	5	131	03
04 上私都村	6	79	4	72	3	7	-	-	04
05 中私都村	25	1,331	25	1,304	1	2	1	25	05
06 下私都村	39	2,156	38	2,103	1	2	3	51	06
07 船岡村	15	443	14	433	1	10	-	-	07
08 大伊村	23	782	20	736	4	19	1	27	08
09 隼村	9	212	8	208	1	4	-	-	09
10 安部村	27	886	24	737	2	20	4	129	10
11 丹比村	47	1,597	39	1,104	4	366	5	127	11
12 八東村	23	780	18	472	7	283	2	25	12
364 三朝町	91	2,259	84	2,185	10	74	-	-	364
01 三朝村	4	52	4	48	1	4	-	-	01
02 三徳村	11	118	8	96	3	22	-	-	02
03 小鹿村	10	282	10	282	-	-	-	-	03
04 旭村	53	1,390	51	1,358	4	32	-	-	04
05 竹田村	13	417	11	401	2	16	-	-	05
370 湯梨浜町	181	4,442	141	3,458	38	539	29	445	370
01 長瀬村	32	1,008	24	608	18	400	-	-	01
02 橋津村	2	27	2	27	-	-	-	-	02
03 宇野村	-	-	-	-	-	-	-	-	03
04 浅津村	24	735	22	690	2	9	3	36	04
05 泊村	13	170	7	81	6	74	1	15	05
06 舎人村	30	614	25	531	3	15	4	68	06
07 東郷村	35	768	24	568	4	18	12	182	07
08 松崎村	1	13	-	-	-	-	1	13	08
09 花見村	44	1,107	37	953	5	23	8	131	09
371 琴浦町	409	21,659	241	11,091	273	10,049	23	519	371
01 浦安町	56	3,555	30	1,220	45	2,335	-	-	01
02 上郷村	73	3,354	33	1,212	56	1,997	5	145	02
03 下郷村	57	3,468	39	2,076	38	1,392	-	-	03
04 古布庄村	28	1,281	24	1,005	11	276	-	-	04
05 八橋町	29	1,251	14	370	18	836	2	45	05
06 赤碓町	32	1,353	20	576	21	701	3	76	06
07 成美村	42	1,851	25	981	24	825	3	45	07
08 以西村	49	3,483	23	2,198	32	1,083	9	202	08
09 安田村	43	2,063	33	1,453	28	604	1	6	09
372 北栄町	443	23,170	246	9,881	277	12,779	15	510	372
01 中北条村	65	2,738	45	1,642	31	971	5	125	01
02 下北条村	95	4,578	74	2,775	33	1,578	9	225	02
03 栄村	85	4,456	33	1,210	69	3,246	-	-	03
04 大誠村	99	6,520	70	3,645	56	2,875	-	-	04
05 由良町	99	4,878	24	609	88	4,109	1	160	05
384 日吉津村	37	1,113	31	875	15	238	-	-	384
386 大山町	629	30,070	372	13,999	382	15,579	13	492	386
01 所子村	59	2,725	51	2,358	16	347	1	20	01
02 高麗村2-1	71	3,236	59	2,365	32	861	1	10	02

I 農林業経営体編
2 農業経営体（総数）

イ 土地

(5) 貸付耕地のある経営体数と貸付耕地面積

単位 { 経営体数：経営体
面積：a

地 域	計		田		畑（樹園地を除く）		樹 園 地		地 域
	実経営 体数	面 積	経営体数	面 積	経営体数	面 積	経営体数	面 積	
03 大山村	72	4,535	51	2,437	29	2,098	-	-	03
04 光徳村	82	3,273	29	654	70	2,333	4	286	04
05 御米屋町	2	42	2	42	-	-	-	-	05
06 名和村	49	2,693	15	508	40	2,094	2	91	06
07 庄内村	87	4,187	43	1,859	64	2,328	-	-	07
08 上中山村	65	3,129	37	1,175	41	1,909	2	45	08
09 下中山村	47	1,640	30	783	28	857	-	-	09
10 逢坂村	95	4,610	55	1,818	62	2,752	3	40	10
389 南部町	168	4,248	140	3,657	35	506	4	85	389
01 天津村	42	1,351	36	1,305	9	46	-	-	01
02 大国村	21	524	19	509	2	15	-	-	02
03 法勝寺村	19	329	14	299	6	30	-	-	03
04 上長田村	2	17	2	10	1	7	-	-	04
05 東長田村	7	159	5	115	1	39	1	5	05
06 手間村	33	1,064	25	708	10	296	2	60	06
07 賀野村	36	697	32	614	5	63	1	20	07
08 幡郷村2-2	8	107	7	97	1	10	-	-	08
390 伯耆町	204	8,386	149	5,100	75	3,274	3	12	390
01 幡郷村2-1	32	1,125	30	995	6	130	-	-	01
02 大幡村	33	957	25	788	12	166	1	3	02
03 八郷村	54	2,298	34	1,192	26	1,097	2	9	03
04 二部村	17	361	15	346	2	15	-	-	04
05 溝口町	34	858	24	665	11	193	-	-	05
06 日光村2-1	34	2,787	21	1,114	18	1,673	-	-	06
401 日南町	80	3,293	73	3,193	8	80	1	20	401
01 大宮村	11	365	9	359	2	6	-	-	01
02 阿毘縁村	5	169	4	164	1	5	-	-	02
03 山上村	15	1,268	15	1,268	-	-	-	-	03
04 多里村	10	438	10	438	-	-	-	-	04
05 日野上村	13	349	12	279	1	50	1	20	05
06 福栄村	11	343	11	343	-	-	-	-	06
07 石見村	15	361	12	342	4	19	-	-	07
402 日野町	38	984	36	954	5	30	-	-	402
01 根雨町	6	158	5	155	2	3	-	-	01
02 日野村	19	499	18	473	2	26	-	-	02
03 黒坂町	13	327	13	326	1	1	-	-	03
403 江府町	79	2,620	52	1,418	31	1,202	-	-	403
01 日光村2-2	6	158	3	81	3	77	-	-	01
02 米沢村	53	2,080	34	974	23	1,106	-	-	02
03 江尾村	10	187	8	179	2	8	-	-	03
04 神奈川村	10	195	7	184	3	11	-	-	04

I 農林業経営体編

2 農業経営体（総数）

イ 土地

(6) 耕作放棄地のある経営体数と耕作放棄地面積

単位 { 経営体数：経営体
面 積： a

地 域	計		田		畑（樹園地を除く）		樹 園 地		地 域
	実経営 体数	面 積	経営体数	面 積	経営体数	面 積	経営体数	面 積	
31 鳥取県	5,904	144,027	3,491	66,082	2,890	55,865	799	22,080	31
201 鳥取市	1,388	31,701	922	18,205	573	7,847	222	5,649	201
01 鳥取市	37	729	24	528	17	176	1	25	01
02 米里村	31	647	16	395	19	148	6	104	02
03 倉田村	31	455	20	370	14	85	-	03	03
04 面影村	3	97	2	70	-	-	1	27	04
05 神戸村	33	757	23	475	13	207	5	75	05
06 大和村	30	531	21	426	11	55	3	50	06
07 美徳村	46	622	33	516	17	94	1	12	07
08 大正村	19	340	19	338	1	2	-	08	08
09 東郷村	28	659	23	497	10	155	2	7	09
10 豊実村	29	575	24	476	12	99	-	10	10
11 明治村	39	827	33	737	9	75	2	15	11
12 湖山村	12	174	4	77	8	97	-	12	12
13 松保村	29	526	21	408	8	85	1	33	13
14 千代水村	3	15	1	3	2	5	1	7	14
15 吉岡村	27	760	26	692	6	56	1	12	15
16 大郷村	33	1,015	29	637	10	208	2	170	16
17 末恒村	23	437	16	381	10	56	-	17	17
18 津ノ井村	43	1,080	20	345	17	134	22	601	18
19 宇倍野村	73	1,551	53	1,126	25	278	6	147	19
20 成器村	20	345	14	269	8	66	1	10	20
21 大茅村	13	186	6	111	11	75	-	21	21
22 福部村	127	3,194	90	1,731	55	827	26	636	22
23 国英村	44	975	31	652	15	165	9	158	23
24 河原町	21	513	11	203	9	108	7	202	24
25 八上村	18	413	13	210	7	103	4	100	25
26 西郷村	50	1,093	30	555	18	220	13	318	26
27 散岐村	50	1,567	23	430	26	559	22	578	27
28 大村	27	469	13	150	14	197	6	122	28
29 用瀬町	X	X	X	X	X	X	X	X	29
30 社村	37	548	27	317	16	133	6	98	30
31 佐治村	106	2,682	54	800	53	924	35	958	31
32 宝木村	28	659	19	483	14	166	1	10	32
33 酒津村	X	X	X	X	X	X	X	X	33
34 瑞穂村	16	424	7	101	11	323	-	34	34
35 浜村町	31	1,098	21	576	19	492	1	30	35
36 逢坂村	35	774	10	187	22	501	4	86	36
37 鹿野町	34	574	25	479	13	78	2	17	37
38 小鷲河村	19	573	15	455	3	58	3	60	38
39 勝谷村	27	482	22	426	6	56	-	39	39
40 日置村	16	721	14	299	9	372	1	50	40
41 日置谷村	32	739	25	324	11	148	7	267	41
42 青谷町	14	394	10	200	4	59	4	135	42
43 中郷村	30	1,099	20	480	9	130	13	489	43
44 勝部村	16	261	11	215	5	21	2	25	44
202 米子市	619	13,772	410	7,173	310	5,575	41	1,024	202
01 彦名村	65	1,843	47	619	42	1,214	1	10	01
02 崎津村	31	794	20	372	20	422	-	02	02
03 大篠津村	3	116	1	18	3	98	-	03	03
84 和田村	14	177	4	39	14	138	-	04	04
05 富益村	30	850	15	179	28	671	-	05	05

I 農林業経営体編

2 農業経営体（総数）

イ 土地

(6) 耕作放棄地のある経営体数と耕作放棄地面積

単位 { 経営体数：経営体
面 積： a

地 域	計		田		畑（樹園地を除く）		樹 園 地		地 域
	実経営 体数	面 積	経営体数	面 積	経営体数	面 積	経営体数	面 積	
06 夜見村	18	554	15	216	11	338	-	06	06
07 米子市	102	1,976	85	1,361	36	597	2	18	07
08 成実村	56	971	43	789	18	182	-	08	08
09 尚徳村	58	1,307	42	866	19	228	9	213	09
10 五千石村	27	329	12	157	17	171	1	1	10
11 春日村	24	497	19	452	7	45	-	11	11
12 巖村	14	202	13	169	4	33	-	12	12
13 大高村	45	874	27	451	27	419	2	4	13
14 県村	48	1,510	26	573	24	471	12	466	14
15 高麗村 2-2	2	63	1	60	1	3	-	15	15
16 淀江町	9	111	2	34	7	68	1	9	16
17 宇田川村	46	1,055	30	598	13	154	13	303	17
18 大和村	27	543	8	220	19	323	-	18	18
203 倉吉市	527	15,448	297	6,445	241	5,987	100	3,016	203
01 西郷村	20	360	13	143	4	137	6	80	01
02 上井町	12	147	7	84	5	58	1	5	02
03 倉吉町	9	138	2	38	6	95	1	5	03
04 小鴨村	60	1,702	46	1,140	15	314	7	248	04
05 上小鴨村	56	2,106	37	1,320	18	308	19	478	05
06 北谷村	70	2,009	37	680	41	918	13	411	06
07 高城村	79	2,708	39	918	49	1,513	8	277	07
08 社村	82	2,370	51	810	44	1,335	7	225	08
09 灘手村	28	1,039	12	321	20	589	4	129	09
10 上北条村	12	269	2	29	6	78	4	162	10
11 矢送村	23	619	12	288	5	122	7	209	11
12 南谷村	44	1,207	16	225	22	395	17	587	12
13 山守村	32	774	23	449	6	125	6	200	13
204 境港市	38	1,067	19	256	31	811	-	-	204
01 渡村	18	568	13	185	15	383	-	-	01
02 外江町	5	121	1	18	5	103	-	-	02
03 境町	X	X	X	X	X	X	X	X	03
04 上道村	X	X	X	X	X	X	X	X	04
05 余子村	6	117	4	43	3	74	-	-	05
06 中浜村	9	261	1	10	8	251	-	-	06
302 岩美町	130	1,956	78	1,108	73	708	4	140	302
01 大岩村	9	117	4	36	6	81	-	-	01
02 本庄村	31	419	20	210	13	89	3	120	02
03 小田村	41	791	27	484	25	287	1	20	03
04 網代村	-	-	-	-	-	-	-	-	04
05 浦富町	10	245	4	121	8	124	-	-	05
06 田後村	-	-	-	-	-	-	-	-	06
07 東村	6	86	5	45	3	41	-	-	07
08 岩井町	14	121	7	98	8	23	-	-	08
09 蒲生村	19	177	11	114	10	63	-	-	09
325 若桜町	77	1,377	52	673	39	634	5	70	325
01 若桜町	48	1,047	31	425	25	552	5	70	01
02 池田村	29	330	21	248	14	82	-	-	02
328 智頭町	130	1,985	98	1,685	53	280	1	20	328
01 智頭町	121	1,895	93	1,622	48	253	1	20	01
02 山郷村	9	90	5	63	5	27	-	-	02

I 農林業経営体編
2 農業経営体（総数）

イ 土地

(6) 耕作放棄地のある経営体数と耕作放棄地面積

単位 { 経営体数：経営体
面積：a

地 域	計		田		畑（樹園地を除く）		樹 園 地		地 域
	実経営 体数	面 積	経営体数	面 積	経営体数	面 積	経営体数	面 積	
329 八頭町	331	7,046	150	2,691	142	1,995	103	2,360	329
01 賀茂村	18	228	5	34	8	104	7	90	01
02 国中村	29	476	14	238	13	115	6	123	02
03 大御門村	18	363	4	53	4	27	13	283	03
04 上私都村	18	514	12	341	6	97	2	76	04
05 中私都村	27	768	18	379	6	66	12	323	05
06 下私都村	25	723	13	254	10	109	8	360	06
07 船岡村	7	151	5	141	1	5	1	5	07
08 大伊村	28	640	19	296	14	268	4	76	08
09 隼村	23	272	10	120	12	99	4	53	09
10 安部村	38	905	12	315	20	257	14	333	10
11 丹比村	53	1,099	18	280	32	601	11	218	11
12 八東村	47	907	20	240	16	247	21	420	12
364 三朝町	125	2,082	93	1,408	43	341	12	333	364
01 三朝村	16	183	12	123	7	51	1	9	01
02 三徳村	22	324	17	288	6	16	1	20	02
03 小鹿村	23	652	17	248	10	127	7	277	03
04 旭村	42	506	29	391	14	90	2	25	04
05 竹田村	22	417	18	358	6	57	1	2	05
370 湯梨浜町	331	9,131	163	2,372	143	2,532	135	4,227	370
01 長瀬村	61	1,485	41	657	37	828	-	-	01
02 橋津村	3	62	1	7	2	50	1	5	02
03 宇野村	10	310	6	129	4	80	6	101	03
04 浅津村	37	652	19	242	17	268	10	142	04
05 泊村	58	1,939	21	192	34	802	26	945	05
06 舎人村	37	1,327	22	385	9	82	22	860	06
07 東郷村	69	2,232	34	507	16	162	43	1,563	07
08 松崎村	2	40	-	-	2	40	-	-	08
09 花見村	54	1,084	19	253	22	220	27	611	09
371 琴浦町	383	12,416	167	4,130	247	6,043	72	2,243	371
01 浦安町	43	1,164	29	562	22	488	5	114	01
02 上郷村	48	1,600	17	339	33	738	13	523	02
03 下郷村	40	1,264	12	432	30	622	5	210	03
04 古布庄村	33	623	18	359	16	201	3	63	04
05 八橋町	60	2,423	28	694	38	1,249	15	480	05
06 赤碕町	29	960	9	154	19	481	5	325	06
07 成美村	40	1,110	9	284	28	624	11	202	07
08 以西村	45	1,251	15	326	29	675	10	250	08
09 安田村	45	2,021	30	980	32	965	5	76	09
372 北栄町	368	12,797	151	3,047	253	8,426	40	1,324	372
01 中北条村	60	1,742	19	264	41	1,241	10	237	01
02 下北条村	85	2,380	39	620	45	1,140	24	620	02
03 栄村	69	3,166	34	997	53	2,057	3	112	03
04 大誠村	71	2,056	30	560	50	1,461	2	35	04
05 由良町	83	3,453	29	606	64	2,527	1	320	05
384 日吉津村	30	375	8	45	24	330	-	-	384
386 大山町	375	11,146	132	2,411	257	7,617	36	1,118	386
01 所子村	30	603	13	269	19	241	4	93	01
02 高麗村2-1	34	776	12	186	24	552	2	38	02

I 農林業経営体編
2 農業経営体（総数）

イ 土地

(6) 耕作放棄地のある経営体数と耕作放棄地面積

単位 { 経営体数：経営体
面積：a

地 域	計		田		畑（樹園地を除く）		樹 園 地		地 域
	実経営 体数	面 積	経営体数	面 積	経営体数	面 積	経営体数	面 積	
03 大山村	82	3,214	29	595	58	2,489	4	130	03
04 光徳村	45	1,164	17	238	30	646	5	280	04
05 御米屋町	3	78	2	30	2	48	-	-	05
06 名和村	30	896	6	148	24	718	2	30	06
07 庄内村	36	817	12	276	28	541	-	-	07
08 上中山村	27	974	10	210	20	734	1	30	08
09 下中山村	41	1,289	12	189	23	784	10	316	09
10 逢坂村	47	1,335	19	270	29	864	8	201	10
389 南部町	315	7,280	263	5,739	95	1,198	10	343	389
01 天津村	42	679	33	535	15	144	-	-	01
02 大国村	34	644	31	566	10	78	-	-	02
03 法勝寺村	54	1,192	49	1,122	11	57	2	13	03
04 上長田村	27	586	27	573	2	13	-	-	04
05 東長田村	29	606	28	507	8	99	-	-	05
06 手間村	34	679	17	291	21	385	1	3	06
07 賀野村	86	2,715	71	1,995	24	393	7	327	07
08 幡郷村2-2	9	179	7	150	4	29	-	-	08
390 伯耆町	295	6,611	187	3,488	153	2,977	8	146	390
01 幡郷村2-1	30	706	25	374	14	332	-	-	01
02 大幡村	28	331	12	151	20	144	2	36	02
03 八郷村	68	1,788	34	587	43	1,094	5	107	03
04 二部村	66	1,345	57	1,198	19	147	-	-	04
05 溝口町	64	1,257	38	727	32	530	-	-	05
06 日光村2-1	39	1,184	21	451	25	730	1	3	06
401 日南町	193	3,314	141	2,637	82	646	3	31	401
01 大宮村	14	379	12	311	4	68	-	-	01
02 阿毘縁村	20	295	16	240	5	55	-	-	02
03 山上村	20	217	12	162	9	55	-	-	03
04 多里村	31	584	25	524	6	40	1	20	04
05 日野上村	19	320	11	223	10	94	1	3	05
06 福栄村	40	892	34	752	20	140	-	-	06
07 石見村	49	627	31	425	28	194	1	8	07
402 日野町	101	1,558	68	968	53	589	1	1	402
01 根雨町	20	491	16	279	12	212	-	-	01
02 日野村	49	698	29	423	29	274	1	1	02
03 黒坂町	32	369	23	266	12	103	-	-	03
403 江府町	148	2,965	92	1,601	78	1,329	6	35	403
01 日光村2-2	17	300	8	105	11	189	1	6	01
02 米沢村	66	1,582	40	787	34	780	2	15	02
03 江尾村	28	427	19	296	12	130	1	1	03
04 神奈川村	37	656	25	413	21	230	2	13	04

I 農林業経営体編
2 農業経営体（総数）
イ 土地

(7) 過去1年間に施設園芸に利用したハウス・ガラス室の面積規模別経営体数と面積

単位 { 経営体数：経営体
面積：a

地域	計	施設園芸に利用									
		小計		1a未満		1～5		5～10			
		経営体数	面積	経営体数	面積	経営体数	面積	経営体数	面積	経営体数	面積
31 鳥取県	18,381	16,311	2,070	31,348	393	139	507	1,184	264	1,806	
201 鳥取市	4,321	4,023	298	1,995	72	24	108	261	58	390	
01 鳥取市	180	141	39	321	6	2	15	39	8	55	
02 米里村	130	125	5	19	1	-	2	3	1	6	
03 倉田村	160	157	3	19	-	-	2	4	-	-	
04 面影村	36	32	4	26	1	1	2	5	-	-	
05 神戸村	69	65	4	12	2	-	1	2	-	-	
06 大和村	127	121	6	7	3	1	3	6	-	-	
07 美穂村	148	145	3	25	2	-	-	-	-	-	
08 大正村	107	98	9	39	1	1	7	18	-	-	
09 東郷村	87	86	1	9	-	-	-	-	1	9	
10 豊実村	132	127	5	26	2	1	1	3	1	8	
11 明治村	116	109	7	39	-	-	3	8	3	19	
12 湖山村	43	28	15	73	3	-	4	9	6	37	
13 松保村	93	87	6	29	-	-	5	14	-	-	
14 千代水村	38	23	15	68	3	1	9	24	1	7	
15 吉岡村	58	57	1	9	-	-	-	-	1	9	
16 大郷村	88	88	-	-	-	-	-	-	-	-	
17 末恒村	44	41	3	1	3	1	-	-	-	-	
18 津ノ井村	105	99	6	27	4	1	-	-	1	8	
19 宇倍野村	307	265	42	408	9	2	8	18	12	74	
20 成器村	69	67	2	8	-	-	1	2	1	6	
21 大茅村	32	32	-	-	-	-	-	-	-	-	
22 福部村	225	221	4	10	2	1	1	3	1	6	
23 国英村	161	140	21	79	6	1	10	25	3	19	
24 河原町	97	87	10	111	1	1	4	10	4	30	
25 八上村	50	46	4	19	-	-	2	4	2	15	
26 西郷村	163	157	6	37	2	1	2	3	-	-	
27 散岐村	182	173	9	81	2	1	3	7	1	5	
28 大村	83	73	10	19	4	1	5	13	1	5	
29 用瀬町	21	X	X	X	X	X	X	X	X	X	
30 社村	117	108	9	22	3	1	5	11	1	10	
31 佐治村	186	183	3	45	1	1	-	-	-	-	
32 宝木村	92	89	3	79	-	-	1	3	-	-	
33 酒津村	1	X	X	X	X	X	X	X	X	X	
34 瑞穂村	97	95	2	6	-	-	2	6	-	-	
35 浜村町	53	48	5	57	1	-	-	-	1	9	
36 逢坂村	121	108	13	76	4	1	4	8	3	17	
37 鹿野町	112	109	3	44	-	-	-	-	1	9	
38 小鷲河村	42	41	1	33	-	-	-	-	-	-	
39 勝谷村	107	102	5	13	3	1	1	5	1	7	
40 日置村	47	45	2	2	2	-	-	-	-	-	
41 日置谷村	74	70	4	49	-	-	1	1	1	6	
42 青谷町	22	22	-	-	-	-	-	-	-	-	
43 中郷村	65	57	8	51	1	1	4	9	2	15	
44 勝部村	34	34	-	-	-	-	-	-	-	-	
202 米子市	1,856	1,706	150	919	51	22	46	99	22	145	
01 彦名村	86	62	24	326	6	2	4	8	2	14	
02 崎津村	70	62	8	4	7	3	1	1	-	-	
03 大篠津村	14	13	1	-	1	-	-	-	-	-	
84 和田村	35	32	3	3	3	3	-	-	-	-	
05 富益村	50	42	8	91	3	1	1	2	1	5	

したハウス・ガラス室あり												地域
10～20		20～30		30～50		50～70		70～100		100a以上		
経営体数	面積	経営体数	面積	経営体数	面積	経営体数	面積	経営体数	面積	経営体数	面積	
342	4,602	212	4,875	191	6,936	85	4,772	49	3,890	27	3,144	31
32	443	16	380	8	267	3	160	1	70	-	-	201
6	84	1	21	2	70	1	50	-	-	-	-	01
1	10	-	-	-	-	-	-	-	-	-	-	02
1	15	-	-	-	-	-	-	-	-	-	-	03
-	-	1	20	-	-	-	-	-	-	-	-	04
1	10	-	-	-	-	-	-	-	-	-	-	05
-	-	-	-	-	-	-	-	-	-	-	-	06
-	-	1	25	-	-	-	-	-	-	-	-	07
-	-	1	20	-	-	-	-	-	-	-	-	08
-	-	-	-	-	-	-	-	-	-	-	-	09
1	14	-	-	-	-	-	-	-	-	-	-	10
1	12	-	-	-	-	-	-	-	-	-	-	11
2	27	-	-	-	-	-	-	-	-	-	-	12
1	15	-	-	-	-	-	-	-	-	-	-	13
1	12	1	24	-	-	-	-	-	-	-	-	14
-	-	-	-	-	-	-	-	-	-	-	-	15
-	-	-	-	-	-	-	-	-	-	-	-	16
-	-	-	-	-	-	-	-	-	-	-	-	17
1	18	-	-	-	-	-	-	-	-	-	-	18
4	53	6	146	2	65	1	50	-	-	-	-	19
-	-	-	-	-	-	-	-	-	-	-	-	20
-	-	-	-	-	-	-	-	-	-	-	-	21
-	-	-	-	-	-	-	-	-	-	-	-	22
1	10	1	24	-	-	-	-	-	-	-	-	23
-	-	-	-	-	-	-	-	1	70	-	-	24
-	-	-	-	-	-	-	-	-	-	-	-	25
2	33	-	-	-	-	-	-	-	-	-	-	26
2	35	-	-	1	33	-	-	-	-	-	-	27
-	-	-	-	-	-	-	-	-	-	-	-	28
X	X	X	X	X	X	X	X	X	X	X	X	29
-	-	-	-	-	-	-	-	-	-	-	-	30
1	15	1	29	-	-	-	-	-	-	-	-	31
1	16	-	-	-	-	1	60	-	-	-	-	32
X	X	X	X	X	X	X	X	X	X	X	X	33
-	-	-	-	-	-	-	-	-	-	-	-	34
2	28	1	20	-	-	-	-	-	-	-	-	35
1	14	-	-	1	36	-	-	-	-	-	-	36
1	10	1	25	-	-	-	-	-	-	-	-	37
-	-	-	-	1	33	-	-	-	-	-	-	38
-	-	-	-	-	-	-	-	-	-	-	-	39
-	-	-	-	-	-	-	-	-	-	-	-	40
1	12	-	-	1	30	-	-	-	-	-	-	41
-	-	-	-	-	-	-	-	-	-	-	-	42
-	-	1	26	-	-	-	-	-	-	-	-	43
-	-	-	-	-	-	-	-	-	-	-	-	44
14	180	11	254	6	219	-	-	-	-	-	-	202
3	42	6	142	3	118	-	-	-	-	-	-	01
-	-	-	-	-	-	-	-	-	-	-	-	02
-	-	-	-	-	-	-	-	-	-	-	-	03
-	-	-	-	-	-	-	-	-	-	-	-	04
1	18	-	-	2	65	-	-	-	-	-	-	05

I 農林業経営体編
2 農業経営体（総数）
ウ 労働力
(1) 経営者・役員等

単位 { 経営体数：経営体
実人数：人

地 域	計		男		女		地 域
	実経営体数	実人数	経営体数	実人数	経営体数	実人数	
31 鳥取県	18,381	21,668	16,841	19,406	1,701	2,262	31
201 鳥取市	4,321	5,377	4,016	4,672	349	705	201
01 鳥取市	180	185	165	167	18	18	01
02 米里村	130	160	120	149	11	11	02
03 倉田村	160	165	150	155	10	10	03
04 面影村	36	36	31	31	5	5	04
05 神戸村	69	69	62	62	7	7	05
06 大和村	127	127	108	108	19	19	06
07 美德村	148	171	130	146	19	25	07
08 大正村	107	108	101	102	6	6	08
09 東郷村	87	431	83	166	7	265	09
10 豊実村	132	141	126	135	6	6	10
11 明治村	116	198	110	182	9	16	11
12 湖山村	43	45	40	41	4	4	12
13 松保村	93	103	89	97	6	6	13
14 千代水村	38	84	32	66	9	18	14
15 吉岡村	58	68	52	59	7	9	15
16 大郷村	88	98	85	94	4	4	16
17 末恒村	44	76	43	75	1	1	17
18 津ノ井村	105	119	98	112	7	7	18
19 宇倍野村	307	346	282	312	31	34	19
20 成器村	69	69	63	63	6	6	20
21 大茅村	32	32	26	26	6	6	21
22 福部村	225	274	216	239	12	35	22
23 国英村	161	189	141	169	20	20	23
24 河原町	97	165	91	147	12	18	24
25 八上村	50	50	44	44	6	6	25
26 西郷村	163	210	149	187	15	23	26
27 散岐村	182	217	166	191	17	26	27
28 大村	83	100	78	92	7	8	28
29 用瀬町	21	X	X	X	X	X	29
30 社村	117	117	112	112	5	5	30
31 佐治村	186	209	178	182	10	27	31
32 宝木村	92	104	84	95	9	9	32
33 酒津村	1	X	X	X	X	X	33
34 瑞穂村	97	148	95	138	3	10	34
35 浜村町	53	73	52	71	2	2	35
36 逢坂村	121	121	114	114	7	7	36
37 鹿野町	112	121	108	117	4	4	37
38 小鷲河村	42	71	41	70	1	1	38
39 勝谷村	107	110	102	104	6	6	39
40 日置村	47	47	46	46	1	1	40
41 日置谷村	74	77	66	69	8	8	41
42 青谷町	22	22	22	22	-	-	42
43 中郷村	65	65	65	65	-	-	43
44 勝部村	34	34	32	32	2	2	44
202 米子市	1,856	1,898	1,682	1,710	185	188	202
01 彦名村	86	86	82	82	4	4	01
02 崎津村	70	87	63	73	13	14	02
03 大篠津村	14	14	12	12	2	2	03
84 和田村	35	35	32	32	3	3	04
05 富益村	50	50	47	47	3	3	05

I 農林業経営体編
2 農業経営体（総数）
ウ 労働力
(1) 経営者・役員等

単位 { 経営体数：経営体
実人数：人

地 域	計		男		女		地 域
	実経営体数	実人数	経営体数	実人数	経営体数	実人数	
06 夜見村	32	33	30	30	3	3	06
07 米子市	299	301	265	266	35	35	07
08 成実村	117	117	106	106	11	11	08
09 尚徳村	161	161	139	139	22	22	09
10 五千石村	127	127	113	113	14	14	10
11 春日村	160	162	151	152	10	10	11
12 巖村	89	93	81	85	8	8	12
13 大高村	130	135	117	120	14	15	13
14 県村	134	134	119	119	15	15	14
15 高麗村2-2	12	12	12	12	-	-	15
16 淀江町	82	92	77	85	6	7	16
17 宇田川村	153	154	141	142	12	12	17
18 大和村	105	105	95	95	10	10	18
203 倉吉市	1,663	2,173	1,521	1,982	157	191	203
01 西郷村	59	79	52	72	7	7	01
02 上井町	32	32	31	31	1	1	02
03 倉吉町	39	126	35	115	5	11	03
04 小鴨村	193	209	172	187	22	22	04
05 上小鴨村	168	199	147	172	24	27	05
06 北谷村	208	256	194	238	16	18	06
07 高城村	260	382	232	342	30	40	07
08 社村	223	246	208	230	16	16	08
09 灘手村	69	195	64	180	8	15	09
10 上北条村	80	82	74	76	6	6	10
11 矢送村	96	112	92	104	5	8	11
12 南谷村	139	148	128	133	12	15	12
13 山守村	97	107	92	102	5	5	13
204 境港市	98	104	90	93	11	11	204
01 渡村	30	30	30	30	-	-	01
01 外江町	11	11	8	8	3	3	02
03 境町	1	X	X	X	X	X	03
04 上道村	1	X	X	X	X	X	04
05 余子村	13	17	12	15	2	2	05
06 中浜村	42	43	39	39	4	4	06
302 岩美町	462	572	429	535	36	37	302
01 大岩村	21	25	21	25	-	-	01
02 本庄村	120	129	109	117	12	12	02
03 小田村	124	207	115	196	10	11	03
04 網代村	-	-	-	-	-	-	04
05 浦富町	29	32	29	32	-	-	05
06 田後村	-	-	-	-	-	-	06
07 東村	9	9	9	9	-	-	07
08 岩井町	79	87	71	79	8	8	08
09 蒲生村	80	83	75	77	6	6	09
325 若桜町	193	199	173	178	21	21	325
01 若桜町	140	146	121	126	20	20	01
02 池田村	53	53	52	52	1	1	02
328 智頭町	419	437	382	394	38	43	328
01 智頭町	393	411	357	369	37	42	01
02 山郷村	26	26	25	25	1	1	02

I 農林業経営体編
2 農業経営体（総数）
ウ 労働力
(1) 経営者・役員等

単位：経営体数：経営体
実人数：人

地 域	計		男		女		地 域
	実経営体数	実人数	経営体数	実人数	経営体数	実人数	
329 八頭町	1,157	1,329	1,067	1,215	96	114	329
01 賀茂村	62	65	60	62	3	3	01
02 国中村	139	139	127	127	12	12	02
03 大御門村	93	93	83	83	10	10	03
04 上私都村	65	65	59	59	6	6	04
05 中私都村	96	96	94	94	2	2	05
06 下私都村	77	112	73	95	5	17	06
07 船岡村	37	46	35	44	2	2	07
08 大伊村	69	72	64	65	6	7	08
09 隼村	73	80	65	72	8	8	09
10 安部村	112	117	100	105	12	12	10
11 丹比村	188	293	177	276	13	17	11
12 八東村	146	151	130	133	17	18	12
364 三朝町	421	533	388	489	37	44	364
01 三朝村	36	36	31	31	5	5	01
02 三徳村	64	64	61	61	3	3	02
03 小鹿村	68	94	59	84	10	10	03
04 旭村	197	283	185	261	15	22	04
05 竹田村	56	56	52	52	4	4	05
370 湯梨浜町	767	983	710	903	62	80	370
01 長瀬村	115	134	108	127	7	7	01
02 橋津村	13	19	13	17	1	2	02
03 宇野村	10	10	10	10	-	-	03
04 浅津村	82	98	75	91	7	7	04
05 泊村	103	129	95	119	9	10	05
06 舎人村	110	178	103	158	9	20	06
07 東郷村	159	170	144	151	15	19	07
08 松崎村	6	6	6	6	-	-	08
09 花見村	169	239	156	224	14	15	09
371 琴浦町	1,132	1,334	1,025	1,186	121	148	371
01 浦安町	176	182	154	158	23	24	01
02 上郷村	139	196	122	174	19	22	02
03 下郷村	145	165	130	143	17	22	03
04 古布庄村	121	129	117	121	5	8	04
05 八橋町	111	121	102	107	10	14	05
06 赤碓町	89	89	85	85	4	4	06
07 成美村	126	146	116	133	11	13	07
08 以西村	120	197	104	170	21	27	08
09 安田村	105	109	95	95	11	14	09
372 北栄町	923	1,136	848	1,013	88	123	372
01 中北条村	155	158	135	136	21	22	01
02 下北条村	201	323	183	270	25	53	02
03 栄村	163	178	155	167	11	11	03
04 大誠村	178	250	166	230	14	20	04
05 由良町	226	227	209	210	17	17	05
384 日吉津村	119	144	110	133	10	11	384
386 大山町	1,730	1,954	1,570	1,745	177	209	386
01 所子村	227	260	209	238	20	22	01
02 高麗村2-1	179	187	164	172	15	15	02

I 農林業経営体編
2 農業経営体（総数）
ウ 労働力
(1) 経営者・役員等

単位：経営体数：経営体
実人数：人

地 域	計		男		女		地 域
	実経営体数	実人数	経営体数	実人数	経営体数	実人数	
03 大山村	275	355	253	304	25	51	03
04 光徳村	184	198	164	176	21	22	04
05 御米屋町	11	16	11	14	1	2	05
06 名和村	139	146	124	128	18	18	06
07 庄内村	207	213	185	188	25	25	07
08 上中山村	164	176	147	157	18	19	08
09 下中山村	134	154	119	136	17	18	09
10 逢坂村	210	249	194	232	17	17	10
389 南部町	806	893	745	826	65	67	389
01 天津村	134	162	126	153	9	9	01
02 大国村	134	134	121	121	13	13	02
03 法勝寺村	129	156	116	142	14	14	03
04 上長田村	59	64	54	56	6	8	04
05 東長田村	50	50	44	44	6	6	05
06 手間村	113	119	109	115	4	4	06
07 賀野村	165	186	155	175	11	11	07
08 幡郷村2-2	22	22	20	20	2	2	08
390 伯耆町	919	1,027	827	928	95	99	390
01 幡郷村2-1	126	147	110	126	17	21	01
02 大幡村	124	134	111	121	13	13	02
03 八郷村	230	281	203	253	28	28	03
04 二部村	134	155	118	138	17	17	04
05 溝口町	204	209	193	198	11	11	05
06 日光村2-1	101	101	92	92	9	9	06
401 日南町	711	845	652	765	69	80	401
01 大宮村	60	66	55	61	5	5	01
02 阿毘縁村	51	57	47	51	5	6	02
03 山上村	125	161	112	143	16	18	03
04 多里村	90	112	81	101	10	11	04
05 日野上村	85	101	82	98	3	3	05
06 福栄村	102	120	90	101	15	19	06
07 石見村	198	228	185	210	15	18	07
402 日野町	260	278	231	244	31	34	402
01 根雨町	50	61	44	52	7	9	01
02 日野村	99	99	94	94	5	5	02
03 黒坂町	111	118	93	98	19	20	03
403 江府町	424	452	375	395	53	57	403
01 日光村2-2	47	47	40	40	7	7	01
02 米沢村	187	208	170	185	20	23	02
03 江尾村	98	105	84	89	15	16	03
04 神奈川村	92	92	81	81	11	11	04

I 農林業経営体編

2 農業経営体（総数）

ウ 労働力

（2）雇用人（手伝い等を含む）

経営体数：経営体
単位 { 実人数：人
のべ人日：人 日

地 域	計			男			女			地 域
	雇い入 れた実 経営体 数	実人数	のべ人日	経営 体数	実人数	のべ人日	経営 体数	実人数	のべ人日	
329 八頭町	200	972	44,553	164	498	18,881	133	474	25,672	329
01 賀茂村	11	47	3,950	10	28	2,138	4	19	1,812	01
02 国中村	23	84	599	16	38	115	16	46	484	02
03 大御門村	20	67	449	18	42	255	11	25	194	03
04 上私都村	7	24	404	7	20	219	4	4	185	04
05 中私都村	20	80	376	16	32	171	16	48	205	05
06 下私都村	16	91	4,406	9	44	2,459	14	47	1,947	06
07 船岡村	7	56	3,341	7	36	2,601	5	20	740	07
08 大伊村	9	94	20,860	8	28	5,254	4	66	15,606	08
09 隼村	5	28	226	5	20	152	3	8	74	09
10 安部村	15	55	392	12	35	338	8	20	54	10
11 丹比村	33	173	6,426	31	110	4,576	24	63	1,850	11
12 八東村	34	173	3,124	25	65	603	24	108	2,521	12
364 三朝町	43	160	3,364	40	102	1,400	19	58	1,964	364
01 三朝村	4	7	68	4	5	43	2	2	25	01
02 三徳村	5	19	153	5	9	61	2	10	92	02
03 小鹿村	8	30	261	7	24	209	4	6	52	03
04 旭村	22	92	2,834	20	52	1,039	11	40	1,795	04
05 竹田村	4	12	48	4	12	48	-	-	-	05
370 湯梨浜町	227	1,002	20,268	169	498	12,028	178	504	8,240	370
01 長瀬村	26	137	8,570	23	98	6,277	14	39	2,293	01
02 橋津村	4	9	572	2	4	551	3	5	21	02
03 宇野村	8	27	245	6	9	75	7	18	170	03
04 浅津村	17	64	346	11	39	204	11	25	142	04
05 泊村	27	92	4,165	18	42	2,217	25	50	1,948	05
06 舎人村	42	194	1,834	34	93	926	33	101	908	06
07 東郷村	72	327	2,456	57	152	944	60	175	1,512	07
08 松崎村	-	-	-	-	-	-	-	-	-	08
09 花見村	31	152	2,080	18	61	834	25	91	1,246	09
371 琴浦町	272	1,330	33,618	216	659	17,441	198	671	16,177	371
01 浦安町	39	176	2,701	33	123	1,629	19	53	1,072	01
02 上郷村	29	146	2,306	22	57	983	23	89	1,323	02
03 下郷村	37	202	11,567	32	122	7,892	23	80	3,675	03
04 古布庄村	27	151	4,831	22	64	2,722	21	87	2,109	04
05 八橋町	33	155	3,900	24	60	1,792	27	95	2,108	05
06 赤碓町	25	105	3,366	18	46	661	20	59	2,705	06
07 成美村	37	178	1,628	28	78	595	30	100	1,033	07
08 以西村	33	164	2,355	26	71	946	27	93	1,409	08
09 安田村	12	53	964	11	38	221	8	15	743	09
372 北栄町	297	1,774	59,666	221	797	25,575	246	977	34,091	372
01 中北条村	54	339	3,983	45	147	1,819	49	192	2,164	01
02 下北条村	64	337	8,238	42	146	4,518	56	191	3,720	02
03 栄村	47	306	10,753	35	143	5,092	35	163	5,661	03
04 大誠村	57	344	8,035	47	202	5,073	42	142	2,962	04
05 由良町	75	448	28,657	52	159	9,073	64	289	19,584	05
384 日吉津村	14	60	1,394	12	50	1,296	7	10	98	384
386 大山町	297	1,496	60,062	231	730	29,561	199	766	30,501	386
01 所子村	32	104	2,688	25	54	1,515	20	50	1,173	01
02 高麗村2-1	22	78	1,827	18	49	1,393	12	29	434	02

I 農林業経営体編

2 農業経営体（総数）

ウ 労働力

（2）雇用人（手伝い等を含む）

経営体数：経営体
単位 { 実人数：人
のべ人日：人 日

地 域	計			男			女			地 域
	雇い入 れた実 経営体 数	実人数	のべ人日	経営 体数	実人数	のべ人日	経営 体数	実人数	のべ人日	
03 大山村	30	104	6,279	25	58	3,501	17	46	2,778	03
04 光徳村	18	71	3,848	13	35	2,904	12	36	944	04
05 御米屋町	3	5	14	3	4	13	1	1	1	05
06 名和村	45	457	17,687	38	226	10,025	34	231	7,662	06
07 庄内村	33	150	4,333	29	92	2,793	18	58	1,540	07
08 上中山村	28	179	14,416	21	81	3,103	18	98	11,313	08
09 下中山村	34	129	5,422	23	50	2,658	28	79	2,764	09
10 逢坂村	52	219	3,548	36	81	1,656	39	138	1,892	10
389 南部町	145	693	11,875	123	416	7,422	92	277	4,453	389
01 天津村	22	82	2,584	19	55	2,103	14	27	481	01
02 大國村	13	67	1,191	11	47	951	8	20	240	02
03 法勝寺村	23	87	1,166	22	67	1,048	10	20	118	03
04 上長田村	6	12	1,164	5	7	824	3	5	340	04
05 東長田村	12	50	69	10	28	40	6	22	29	05
06 手間村	22	134	3,471	18	81	1,623	13	53	1,848	06
07 賀野村	44	244	1,944	35	120	653	36	124	1,291	07
08 幡郷村2-2	3	17	286	3	11	180	2	6	106	08
390 伯耆町	138	470	11,770	121	304	7,809	71	166	3,961	390
01 幡郷村2-1	12	32	991	10	19	259	7	13	732	01
02 大幡村	14	50	1,749	11	38	1,370	6	12	379	02
03 八郷村	33	123	3,186	28	69	2,604	16	54	582	03
04 二部村	19	63	1,009	17	46	556	10	17	453	04
05 溝口町	42	115	3,392	38	78	2,426	20	37	966	05
06 日光村2-1	18	87	1,443	17	54	594	12	33	849	06
401 日南町	116	556	27,302	105	390	20,086	55	166	7,216	401
01 大宮村	9	30	1,364	8	21	1,091	5	9	273	01
02 阿毘縁村	12	32	406	10	24	95	5	8	311	02
03 山上村	25	150	13,319	24	106	9,720	11	44	3,599	03
04 多里村	7	32	1,667	4	16	848	6	16	819	04
05 日野上村	14	107	3,224	13	67	1,555	7	40	1,669	05
06 福栄村	20	60	1,043	18	43	857	8	17	186	06
07 石見村	29	145	6,279	28	113	5,920	13	32	359	07
402 日野町	39	136	2,152	37	108	1,768	14	28	384	402
01 根雨町	7	20	734	6	16	689	2	4	45	01
02 日野村	14	43	531	14	38	504	3	5	27	02
03 黒坂町	18	73	887	17	54	575	9	19	312	03
403 江府町	39	117	2,789	36	82	2,322	18	35	467	403
01 日光村2-2	10	25	183	10	20	160	4	5	23	01
02 米沢村	14	40	649	12	23	530	6	17	119	02
03 江尾村	5	32	1,742	5	25	1,476	3	7	266	03
04 神奈川村	10	20	215	9	14	156	5	6	59	04

I 農林業経営体編

2 農業経営体 (総数)

ウ 労働力

(4) 臨時雇(手伝い等を含む)

経営体数：経営体
単位 { 実人数：人
のべ人日：人日

Table with 12 columns: 地域, 計 (実人数, のべ人日), 男 (実人数, のべ人日), 女 (実人数, のべ人日), 地域. Rows include 31 鳥取県 and 201 鳥取市.

I 農林業経営体編

2 農業経営体 (総数)

ウ 労働力

(4) 臨時雇(手伝い等を含む)

経営体数：経営体
単位 { 実人数：人
のべ人日：人日

Table with 12 columns: 地域, 計 (実人数, のべ人日), 男 (実人数, のべ人日), 女 (実人数, のべ人日), 地域. Rows include 06 夜見村, 07 米子市, 08 成実村, etc., up to 328 智頭町.

I 農林業経営体編

2 農業経営体(総数)

ウ 労働力

(4) 臨時雇(手伝い等を含む)

経営体数：経営体
 単位 { 実人数：人
 のべ人日：人 日

地 域	計			男			女			地 域
	雇い入 れた実 経営体 数	実人数	のべ人日	経営 体数	実人数	のべ人日	経営 体数	実人数	のべ人日	
329 八頭町	196	820	10,390	159	433	5,199	130	387	5,191	329
01 賀茂村	10	31	515	9	20	303	4	11	212	01
02 国中村	22	83	449	16	38	115	15	45	334	02
03 大御門村	20	67	449	18	42	255	11	25	194	03
04 上私都村	7	24	404	7	20	219	4	4	185	04
05 中私都村	20	80	376	16	32	171	16	48	205	05
06 下私都村	16	83	1,811	9	40	1,131	14	43	680	06
07 船岡村	7	31	889	7	15	449	5	16	440	07
08 大伊村	8	12	209	6	8	37	3	4	172	08
09 隼村	5	28	226	5	20	152	3	8	74	09
10 安部村	15	55	392	12	35	338	8	20	54	10
11 丹比村	33	159	2,801	30	100	1,786	24	59	1,015	11
12 八東村	33	167	1,869	24	63	243	23	104	1,626	12
364 三朝町	42	153	1,783	39	100	1,119	19	53	664	364
01 三朝村	4	7	68	4	5	43	2	2	25	01
02 三徳村	5	19	153	5	9	61	2	10	92	02
03 小鹿村	8	30	261	7	24	209	4	6	52	03
04 旭村	21	85	1,253	19	50	758	11	35	495	04
05 竹田村	4	12	48	4	12	48	-	-	-	05
370 湯梨浜町	219	917	9,201	160	427	3,693	175	490	5,508	370
01 長瀬村	24	105	840	21	75	637	12	30	203	01
02 橋津村	4	7	72	2	2	51	3	5	21	02
03 宇野村	8	27	245	6	9	75	7	18	170	03
04 浅津村	16	62	245	11	38	104	10	24	141	04
05 泊村	27	86	2,435	16	37	747	25	49	1,688	05
06 舎人村	40	175	1,467	32	75	560	33	100	907	06
07 東郷村	72	326	2,316	57	152	944	60	174	1,372	07
08 松崎村	-	-	-	-	-	-	-	-	-	08
09 花見村	28	129	1,581	15	39	575	25	90	1,006	09
371 琴浦町	246	1,203	12,043	192	582	4,367	177	621	7,676	371
01 浦安町	35	166	1,191	30	116	679	17	50	512	01
02 上郷村	27	143	1,796	20	55	633	22	88	1,163	02
03 下郷村	32	156	1,307	28	87	763	19	69	544	03
04 古布庄村	24	134	1,190	18	54	621	18	80	569	04
05 八橋町	31	140	1,153	22	53	367	25	87	786	05
06 赤碓町	24	100	2,326	18	44	281	19	56	2,045	06
07 成美村	35	168	1,110	27	74	352	28	94	758	07
08 以西村	29	155	1,672	21	66	514	24	89	1,158	08
09 安田村	9	41	298	8	33	157	5	8	141	09
372 北栄町	279	1,578	23,917	202	707	8,588	227	871	15,329	372
01 中北条村	52	303	2,090	42	128	781	44	175	1,309	01
02 下北条村	60	312	3,319	38	128	1,398	53	184	1,921	02
03 栄村	43	264	2,584	32	125	941	30	139	1,643	03
04 大誠村	54	320	4,189	43	191	2,418	40	129	1,771	04
05 由良町	70	379	11,735	47	135	3,050	60	244	8,685	05
384 日吉津村	11	33	651	9	25	556	6	8	95	384
386 大山町	280	1,313	19,015	211	629	6,755	188	684	12,260	386
01 所子村	29	93	1,322	21	46	438	18	47	884	01
02 高麗村2-1	22	68	929	17	43	545	12	25	384	02

I 農林業経営体編

2 農業経営体(総数)

ウ 労働力

(4) 臨時雇(手伝い等を含む)

経営体数：経営体
 単位 { 実人数：人
 のべ人日：人 日

地 域	計			男			女			地 域
	雇い入 れた実 経営体 数	実人数	のべ人日	経営 体数	実人数	のべ人日	経営 体数	実人数	のべ人日	
03 大山村	27	84	1,544	23	47	836	13	37	708	03
04 光徳村	17	59	955	11	26	444	12	33	511	04
05 御米屋町	3	5	14	3	4	13	1	1	1	05
06 名和村	44	413	6,527	37	193	1,495	34	220	5,032	06
07 庄内村	32	139	2,390	27	82	984	18	57	1,406	07
08 上中山村	24	128	1,223	18	71	533	16	57	690	08
09 下中山村	32	113	1,990	20	42	788	26	71	1,202	09
10 逢坂村	50	211	2,121	34	75	679	38	136	1,442	10
389 南部町	140	642	8,554	116	371	4,571	88	271	3,983	389
01 天津村	21	65	712	17	40	441	12	25	271	01
02 大國村	13	67	1,191	11	47	951	8	20	240	02
03 法勝寺村	23	83	1,146	22	63	1,028	10	20	118	03
04 上長田村	5	7	410	4	4	224	3	3	186	04
05 東長田村	12	50	69	10	28	40	6	22	29	05
06 手間村	21	130	3,041	17	78	1,293	12	52	1,748	06
07 賀野村	42	223	1,699	32	100	414	35	123	1,285	07
08 幡郷村2-2	3	17	286	3	11	180	2	6	106	08
390 伯耆町	127	419	5,386	111	266	3,030	65	153	2,356	390
01 幡郷村2-1	12	32	991	10	19	259	7	13	732	01
02 大幡村	13	37	256	10	28	201	4	9	55	02
03 八郷村	31	115	1,286	26	61	704	16	54	582	03
04 二部村	17	54	469	15	42	436	8	12	33	04
05 溝口町	37	105	1,862	34	69	1,196	19	36	666	05
06 日光村2-1	17	76	522	16	47	234	11	29	288	06
401 日南町	108	465	9,706	98	314	5,531	50	151	4,175	401
01 大宮村	8	25	479	7	16	206	5	9	273	01
02 阿毘縁村	11	30	404	9	23	94	4	7	310	02
03 山上村	23	107	1,849	22	72	520	9	35	1,329	03
04 多里村	6	26	1,063	4	12	844	5	14	219	04
05 日野上村	13	96	2,724	12	56	1,055	7	40	1,669	05
06 福栄村	19	58	563	17	41	377	8	17	186	06
07 石見村	28	123	2,624	27	94	2,435	12	29	189	07
402 日野町	37	119	1,041	35	93	783	13	26	258	402
01 根雨町	7	18	230	6	14	185	2	4	45	01
02 日野村	13	36	165	13	31	138	3	5	27	02
03 黒坂町	17	65	646	16	48	460	8	17	186	03
403 江府町	39	99	987	36	68	760	18	31	227	403
01 日光村2-2	10	25	183	10	20	160	4	5	23	01
02 米沢村	14	31	349	12	16	237	6	15	112	02
03 江尾村	5	23	240	5	18	207	3	5	33	03
04 神奈川村	10	20	215	9	14	156	5	6	59	04

I 農林業経営体編
2 農業経営体 (総数)
エ 農作物

(1) 販売目的で作付け (栽培) した作物の類別作付 (栽培) 経営体数と作付 (栽培) 面積

単位 { 経営体数: 経営体
面積: a

地域	作付 (栽培)		類別作付							
			稲		麦類		雑穀		いも類	
	経営体数	面積	経営体数	面積	経営体数	面積	経営体数	面積	経営体数	面積
31 鳥取県	17,452	1,798,570	15,601	1,104,681	51	11,351	718	31,274	1,067	7,865
201 鳥取市	X	X	3,924	249,131	6	136	86	4,740	417	2,373
01 鳥取市	173	X	145	8,588	-	-	2	X	45	486
02 米里村	125	X	124	X	-	-	2	X	18	X
03 倉田村	159	X	157	9,136	-	-	-	-	7	X
04 面影村	35	X	35	2,093	-	-	-	-	4	X
05 神戸村	68	X	61	2,205	-	-	-	-	6	X
06 大和村	125	X	125	6,987	-	-	-	-	9	22
07 美徳村	146	X	146	8,564	1	X	3	34	8	22
08 大正村	106	X	104	6,499	-	-	1	X	13	27
09 東郷村	83	X	81	7,369	-	-	3	X	3	7
10 豊美村	127	X	124	7,962	1	X	-	-	10	X
11 明治村	109	X	106	8,353	1	X	1	X	10	37
12 湖山村	37	X	25	692	-	-	-	-	15	133
13 松保村	88	X	87	6,020	-	-	1	X	8	314
14 千代水村	37	X	33	2,871	-	-	-	-	5	212
15 吉岡村	51	X	50	2,241	-	-	1	X	3	8
16 大郷村	83	X	83	5,814	-	-	1	X	3	X
17 末恒村	41	X	38	X	-	-	-	-	8	75
18 津ノ井村	105	X	95	4,092	-	-	-	-	8	12
19 宇倍野村	299	X	282	24,628	1	X	3	74	24	49
20 成器村	67	X	66	4,080	-	-	-	-	10	X
21 大茅村	31	X	31	2,466	-	-	-	-	4	9
22 福部村	218	X	162	9,173	-	-	2	X	18	72
23 国英村	157	X	156	6,635	-	-	2	X	12	X
24 河原町	95	X	89	3,940	-	-	2	X	13	X
25 八上村	50	X	49	2,053	-	-	-	-	3	X
26 西郷村	155	X	144	6,860	1	X	3	X	39	163
27 散岐村	180	X	145	4,947	-	-	1	X	19	54
28 大村	83	X	83	2,267	-	-	1	X	9	X
29 用瀬町	X	X	X	X	X	X	X	X	X	X
30 社村	106	X	106	3,066	-	-	1	X	10	23
31 佐治村	177	X	158	X	-	-	1	X	10	X
32 宝木村	90	X	88	12,606	-	-	1	X	1	X
33 酒津村	X	X	X	X	X	X	X	X	X	X
34 瑞穂村	93	X	93	11,117	-	-	1	X	5	X
35 浜村町	50	X	49	4,920	-	-	1	X	4	X
36 逢坂村	118	X	111	9,302	1	X	-	-	27	153
37 鹿野町	110	X	110	7,433	-	-	34	1,566	7	X
38 小鷲河村	41	X	39	4,489	-	-	5	583	1	X
39 勝谷村	107	X	107	8,448	-	-	11	X	9	X
40 日置村	45	X	40	1,985	-	-	-	-	1	X
41 日置谷村	73	X	68	4,187	-	-	2	X	5	9
42 青谷町	22	X	18	1,982	-	-	-	-	1	X
43 中郷村	62	X	60	4,204	-	-	-	-	-	-
44 勝部村	34	X	33	1,416	-	-	-	-	1	X
202 米子市	X	X	1,445	95,081	2	X	60	2,649	116	3,160
01 彦名村	85	X	19	468	-	-	-	-	6	22
02 崎津村	69	X	3	X	-	-	1	X	15	2,367
03 大篠津村	13	X	1	X	-	-	-	-	3	17
84 和田村	33	X	-	-	-	-	-	-	1	X
05 富益村	48	X	3	130	-	-	-	-	4	X

露地 (栽培) 経営体数及び作付 (栽培) 面積											地域	
露地												
豆類		工業農作物		野菜類		花き類・花木		果樹類		その他の作物		
経営体数	面積	経営体数	面積	経営体数	面積	経営体数	面積	経営体数	面積	経営体数		面積
1,631	69,132	245	15,001	4,666	234,254	578	16,787	2,772	109,610	1,333	163,007	31
500	10,459	53	452	1,062	25,159	188	2,139	688	26,830	245	16,237	201
21	1,170	2	X	82	X	16	78	21	X	10	670	01
48	X	-	-	40	X	12	X	26	X	20	2,163	02
9	X	-	-	20	X	2	X	4	X	3	57	03
2	X	-	-	7	X	2	X	-	-	1	X	04
4	X	1	X	12	X	3	X	33	X	1	X	05
28	X	1	X	17	X	5	X	6	X	16	556	06
14	95	-	-	18	X	2	X	2	X	41	2,293	07
14	46	2	X	28	X	4	69	2	X	19	607	08
13	X	2	X	8	X	-	-	2	X	3	102	09
20	160	1	X	31	X	5	X	5	X	13	644	10
13	X	2	X	25	X	5	X	16	X	2	X	11
-	-	-	-	25	322	8	27	3	X	3	89	12
5	X	-	-	17	X	2	X	3	X	2	X	13
-	-	-	-	23	X	4	X	1	X	3	136	14
3	4	-	-	7	X	2	X	2	X	-	-	15
4	X	-	-	8	X	-	-	-	-	6	128	16
1	X	-	-	10	X	-	-	2	X	2	X	17
5	X	-	-	20	X	3	8	39	X	11	2,186	18
46	810	2	X	93	938	14	78	30	X	14	688	19
7	X	1	X	13	X	2	X	2	X	1	X	20
8	52	1	X	14	X	1	X	2	X	-	-	21
10	X	1	X	102	X	3	X	79	X	-	-	22
25	149	-	-	52	X	9	X	32	X	9	268	23
19	513	2	X	26	X	6	29	16	X	3	125	24
3	X	1	X	10	X	2	X	14	X	-	-	25
31	200	9	X	63	X	11	X	29	X	4	423	26
27	X	5	X	42	X	8	X	109	X	3	270	27
11	X	1	X	27	X	3	8	11	X	1	X	28
X	X	X	X	X	X	X	X	X	X	X	X	29
7	X	1	X	26	X	5	22	5	X	8	194	30
11	40	2	X	25	X	5	X	81	X	7	317	31
4	X	1	X	13	X	3	11	3	X	3	101	32
X	X	X	X	X	X	X	X	X	X	X	X	33
17	527	4	24	29	X	1	X	-	-	1	X	34
9	X	3	X	7	X	3	X	6	X	-	-	35
20	192	3	X	49	X	20	X	14	X	12	428	36
14	134	2	X	19	X	2	X	2	X	-	-	37
1	X	-	-	8	X	4	53	1	X	2	X	38
16	141	1	X	15	X	4	X	4	X	16	1,215	39
-	-	-	-	-	-	2	X	13	X	-	-	40
6	25	1	X	16	X	2	X	25	X	-	-	41
-	-	1	X	5	X	1	X	8	X	-	-	42
3	X	-	-	5	X	2	X	25	X	4	821	43
1	X	-	-	4	X	-	-	6	190	-	-	44
158	6,975	29	X	686	46,728	68	1,349	169	X	104	6,702	202
1	X	12	X	81	X	1	X	2	X	-	-	01
-	-	3	470	64	X	1	X	2	X	3	369	02
1	X	-	-	13	X	-	-	-	-	2	X	03
-	-	1	X	32	X	-	-	1	X	-	-	04
-	-	2	X	43	X	-	-	-	-	1	X	05

I 農林業経営体編

2 農業経営体 (総数)

エ 農作物

(1) 販売目的で作付け (栽培) した作物の類別作付 (栽培) 経営体数と作付 (栽培) 面積

単位 { 経営体数 : 経営体
面積 : a

地 域	類別作付 (栽培) 経営体数及び作付 (栽培) 面積								地 域
	施 設								
	野 菜 類		花き類・花木		果樹類		その他の作物		
	経営体数	面積	経営体数	面積	経営体数	面積	経営体数	面積	
31 鳥取県	1,148	24,360	325	4,093	306	6,737	14	418	31
201 鳥取市	179	X	66	X	X	X	2	X	201
01 鳥取市	30	X	13	X	-	-	2	X	01
02 米里村	1	X	1	X	-	-	-	-	02
03 倉田村	2	X	-	-	-	-	-	-	03
04 面影村	3	X	1	X	-	-	-	-	04
05 神戸村	3	X	-	-	-	-	-	-	05
06 大和村	1	X	2	X	-	-	-	-	06
07 美徳村	2	X	-	-	-	-	-	-	07
08 大正村	7	X	-	-	-	-	-	-	08
09 東郷村	1	X	-	-	-	-	-	-	09
10 豊実村	4	X	-	-	-	-	-	-	10
11 明治村	6	X	2	X	-	-	-	-	11
12 湖山村	10	X	8	20	-	-	-	-	12
13 松保村	2	X	4	12	-	-	-	-	13
14 千代水村	13	X	-	-	-	-	-	-	14
15 吉岡村	1	X	1	X	-	-	-	-	15
16 大郷村	-	-	-	-	-	-	-	-	16
17 末恒村	-	-	-	-	-	-	-	-	17
18 津ノ井村	3	X	-	-	1	X	-	-	18
19 宇倍野村	24	X	6	11	17	X	-	-	19
20 成器村	1	X	-	-	-	-	-	-	20
21 大茅村	-	-	-	-	-	-	-	-	21
22 福部村	2	X	-	-	1	X	-	-	22
23 国英村	12	X	4	9	-	-	-	-	23
24 河原町	7	X	1	X	1	X	-	-	24
25 八上村	3	X	1	X	-	-	-	-	25
26 西郷村	3	X	-	-	1	X	-	-	26
27 散岐村	3	X	4	39	3	X	-	-	27
28 大村	8	X	-	-	-	-	-	-	28
29 用瀬町	X	X	X	X	X	X	X	X	29
30 社村	-	-	4	10	-	-	-	-	30
31 佐治村	1	X	1	X	-	-	-	-	31
32 宝木村	3	X	-	-	-	-	-	-	32
33 酒津村	X	X	X	X	X	X	X	X	33
34 瑞徳村	2	X	-	-	-	-	-	-	34
35 浜村町	4	X	2	X	-	-	-	-	35
36 逢坂村	8	X	7	32	1	X	-	-	36
37 鹿野町	2	X	1	X	-	-	-	-	37
38 小鷲河村	-	-	1	X	-	-	-	-	38
39 勝谷村	1	X	-	-	-	-	-	-	39
40 日置村	1	X	-	-	-	-	-	-	40
41 日置谷村	2	X	1	X	-	-	-	-	41
42 青谷町	-	-	-	-	-	-	-	-	42
43 中郷村	3	X	1	X	-	-	-	-	43
44 勝部村	-	-	-	-	-	-	-	-	44
202 米子市	58	X	21	X	X	X	-	-	202
01 彦名村	19	X	1	X	-	-	-	-	01
02 崎津村	2	X	-	-	-	-	-	-	02
03 大篠津村	-	-	-	-	-	-	-	-	03
84 和田村	-	-	-	-	-	-	-	-	04
05 富益村	6	X	3	X	-	-	-	-	05

I 農林業経営体編

2 農業経営体 (総数)

エ 農作物

(1) 販売目的で作付け (栽培) した作物の類別作付 (栽培) 経営体数と作付 (栽培) 面積

地 域	類別作付 (栽培) 経営体数及び作付 (栽培) 面積													
	作付 (栽培)		稲								雑 穀		い も 類	
	経営体数	面積	稲		麦 類		雑 穀		い も 類					
			経営体数	面積	経営体数	面積	経営体数	面積	経営体数	面積				
06 夜見村	29	X	5	98	-	-	1	X	2	X				
07 米子市	273	X	238	X	2	X	7	109	25	314				
08 成実村	114	X	113	6,916	-	-	16	X	1	X				
09 尚徳村	159	X	154	X	-	-	2	X	9	63				
10 五千石村	119	X	118	7,083	-	-	5	X	4	X				
11 春日村	152	X	149	X	-	-	6	195	3	X				
12 巖村	87	X	86	9,137	-	-	2	X	2	X				
13 大高村	126	X	120	7,328	-	-	4	X	6	13				
14 県村	130	X	128	7,527	-	-	6	105	6	22				
15 高麗村2-2	9	X	8	456	-	-	-	-	1	X				
16 淀江町	75	X	71	7,593	-	-	3	102	4	X				
17 宇田川村	X	X	141	X	-	-	5	X	10	44				
18 大和村	97	X	88	X	-	-	2	X	14	X				
203 倉吉市	1,588	X	1,484	X	13	4,045	25	1,150	65	281				
01 西郷村	56	X	50	1,832	-	-	-	-	-	-				
02 上井町	30	X	30	1,953	-	-	-	-	1	X				
03 倉吉町	35	X	32	5,196	-	-	1	X	-	-				
04 小鴨村	185	X	182	17,006	-	-	1	X	4	X				
05 上小鴨村	163	X	158	14,774	-	-	7	233	2	X				
06 北谷村	203	X	187	X	-	-	5	X	11	34				
07 高城村	250	X	229	X	-	-	5	326	9	45				
08 社村	197	X	173	8,939	-	-	3	19	8	18				
09 灘手村	68	X	58	6,845	1	X	-	-	7	X				
10 上北条村	79	X	75	11,195	12	X	-	-	3	X				
11 矢送村	90	X	86	5,560	-	-	-	-	8	30				
12 南谷村	137	X	130	16,534	-	-	1	X	6	38				
13 山守村	95	X	94	9,694	-	-	2	X	6	60				
204 境港市	91	X	11	589	-	-	-	-	11	155				
01 渡村	28	X	4	138	-	-	-	-	6	X				
01 外江町	11	X	-	-	-	-	-	-	1	X				
03 境町	X	X	X	X	X	X	X	X	X	X				
04 上道村	X	X	X	X	X	X	X	X	X	X				
05 余子村	11	X	3	386	-	-	-	-	2	X				
06 中浜村	39	X	4	65	-	-	-	-	2	X				
302 岩美町	438	X	429	X	5	X	8	X	23	69				
01 大岩村	20	X	20	X	1	X	-	-	1	X				
02 本庄村	114	X	112	10,286	-	-	-	-	5	X				
03 小田村	112	X	109	X	-	-	-	-	7	11				
04 網代村	-	-	-	-	-	-	-	-	-	-				
05 浦富町	28	X	26	3,379	-	-	1	X	1	X				
06 田後村	-	-	-	-	-	-	-	-	-	-				
07 東村	8	X	7	553	-	-	-	-	1	X				
08 岩井町	77	X	77	7,752	3	X	7	X	2	X				
09 蒲生村	79	X	78	4,175	1	X	-	-	6	14				
325 若桜町	163	X	157	X	-	-	7	X	19	73				
01 若桜町	126	X	120	8,154	-	-	7	X	18	X				
02 池田村	37	X	37	X	-	-	-	-	1	X				
328 智頭町	361	X	343	X	-	-	6	X	32	101				
01 智頭町	344	X	329	X	-	-	5	X	32	101				
02 山郷村	17	X	14	386	-	-	1	X	-	-				

I 農林業経営体編

2 農業経営体（総数）

エ 農作物

(1) 販売目的で作付け（栽培）した作物の類別作付（栽培）経営体数と作付（栽培）面積

単位 { 経営体数：経営体
面積：a

地 域	作付（栽培）		類別作付							
			稲		麦 類		雑 穀		いも類	
	経営体数	面積	経営体数	面積	経営体数	面積	経営体数	面積	経営体数	面積
329 八頭町	1,073	X	955	84,088	-	-	6	983	89	258
01 賀茂村	55	X	54	X	-	-	1	X	8	X
02 国中村	132	X	123	5,931	-	-	-	-	18	X
03 大御門村	91	X	71	2,638	-	-	1	X	5	14
04 上私都村	62	X	59	2,562	-	-	-	-	2	X
05 中私都村	88	X	83	4,205	-	-	-	-	12	36
06 下私都村	73	X	54	10,818	-	-	1	X	9	44
07 船岡村	32	X	26	X	-	-	1	X	3	6
08 大伊村	57	X	49	X	-	-	-	-	7	19
09 隼村	62	X	60	2,739	-	-	-	-	10	25
10 安部村	106	X	93	4,311	-	-	-	-	7	9
11 丹比村	177	X	160	X	-	-	2	X	2	X
12 八東村	138	X	123	4,846	-	-	-	-	6	39
364 三朝町	402	X	391	23,894	-	-	4	X	34	71
01 三朝村	36	X	34	960	-	-	-	-	1	X
02 三徳村	63	X	63	2,631	-	-	1	X	6	X
03 小鹿村	65	X	62	2,716	-	-	-	-	4	10
04 旭村	185	X	180	13,001	-	-	2	X	19	33
05 竹田村	53	X	52	4,586	-	-	1	X	4	X
370 湯梨浜町	738	X	622	31,552	-	-	1	X	16	196
01 長瀬村	104	X	81	3,275	-	-	-	-	8	125
02 橋津村	13	X	12	324	-	-	-	-	-	-
03 宇野村	10	X	7	409	-	-	-	-	1	X
04 浅津村	79	X	73	3,594	-	-	-	-	2	X
05 泊村	99	X	75	2,763	-	-	1	X	4	X
06 舎人村	109	X	90	4,668	-	-	-	-	-	-
07 東郷村	156	X	135	6,210	-	-	-	-	-	-
08 松崎村	6	X	5	105	-	-	-	-	1	X
09 花見村	162	X	144	10,204	-	-	-	-	-	-
371 琴浦町	1,059	X	861	X	1	X	22	1,302	36	217
01 浦安町	168	X	113	6,045	-	-	2	X	8	31
02 上郷村	131	X	117	X	-	-	5	X	6	44
03 下郷村	130	X	89	5,236	1	X	2	X	2	X
04 古布庄村	118	X	113	13,452	-	-	4	X	4	17
05 八橋町	97	X	73	3,613	-	-	-	-	1	X
06 赤碓町	81	X	60	2,688	-	-	3	X	6	52
07 成美村	120	X	105	7,282	-	-	-	-	-	-
08 以西村	115	X	106	9,280	-	-	5	X	4	X
09 安田村	99	X	85	3,987	-	-	1	X	5	X
372 北栄町	X	X	602	X	7	X	9	192	47	356
01 中北条村	X	X	87	8,998	2	X	1	X	7	69
02 下北条村	194	X	123	18,403	3	X	1	X	12	148
03 栄村	157	X	119	X	1	X	1	X	4	X
04 大誠村	170	X	128	16,505	1	X	5	X	16	56
05 由良町	214	X	145	4,965	-	-	1	X	8	X
384 日吉津村	112	X	103	6,161	1	X	1	X	10	31
386 大山町	1,599	X	1,375	85,115	5	760	104	3,710	37	170
01 所子村	216	X	206	16,938	1	X	25	X	1	X
02 高麗村2-1	172	X	171	11,224	2	X	21	X	4	X

地 域	露 地											
	豆 類		工芸農作物		野 菜 類		花き類・花木		果樹類		その他の作物	
	経営体数	面積	経営体数	面積	経営体数	面積	経営体数	面積	経営体数	面積	経営体数	面積
85	2,123	14	X	243	5,198	58	6,063	378	X	35	3,314	329
8	X	1	X	13	X	2	X	9	X	1	X	01
12	X	2	X	40	X	9	76	32	X	6	78	02
2	X	-	-	10	X	2	X	76	X	1	X	03
3	X	1	X	17	X	1	X	9	X	-	-	04
17	X	2	X	30	X	2	X	24	X	13	785	05
12	682	-	-	21	X	9	X	32	X	4	1,477	06
5	756	2	X	11	X	4	X	5	X	-	-	07
6	X	2	X	19	X	8	X	9	X	-	-	08
8	X	2	X	21	X	4	X	6	X	-	-	09
4	X	-	-	17	X	7	X	66	X	1	X	10
5	X	1	X	28	X	4	4	53	X	4	204	11
3	X	1	X	16	X	6	X	57	X	5	264	12
48	1,905	4	X	78	X	5	X	28	X	6	379	364
1	X	1	X	6	X	-	-	1	X	-	-	01
7	X	-	-	13	X	-	-	2	X	2	X	02
11	X	1	X	8	X	3	X	12	X	-	-	03
24	X	1	X	42	X	2	X	9	X	3	348	04
5	X	1	X	9	X	-	-	4	X	1	X	05
54	6,974	2	X	60	X	8	46	367	X	17	1,667	370
5	X	1	X	13	X	2	X	2	X	5	93	01
1	X	-	-	2	X	-	-	4	72	-	-	02
-	-	-	-	3	X	-	-	9	X	1	X	03
12	2,123	-	-	9	X	-	-	21	X	2	X	04
3	X	1	X	12	X	1	X	40	X	2	X	05
12	X	-	-	5	X	1	X	81	X	1	X	06
2	X	-	-	9	X	1	X	122	X	5	702	07
-	-	-	-	1	X	-	-	2	X	1	X	08
19	X	-	-	6	X	3	14	86	X	-	-	09
73	1,764	26	X	277	15,802	36	905	274	X	215	33,626	371
4	X	10	2,508	48	X	6	45	24	X	86	13,593	01
8	X	1	X	28	X	4	60	37	X	11	940	02
7	X	5	1,651	38	X	7	242	25	X	54	7,613	03
5	X	-	-	22	X	2	X	27	X	15	1,512	04
4	X	2	X	12	X	2	X	43	X	15	4,628	05
3	X	3	444	28	X	4	X	26	X	7	734	06
4	50	1	X	28	X	6	49	32	X	6	251	07
29	X	2	X	37	X	1	X	48	X	12	756	08
9	X	2	X	36	X	4	16	12	X	9	3,599	09
71	9,631	25	X	530	32,963	20	579	115	X	87	12,486	372
6	1,446	6	X	71	X	-	-	15	X	7	342	01
23	X	8	X	77	X	4	X	69	X	6	234	02
20	X	4	317	95	X	7	280	10	X	26	4,127	03
18	2,548	6	X	125	X	1	X	11	X	13	3,542	04
4	X	1	X	162	X	8	X	10	X	35	4,241	05
19	1,027	3	58	41	X	8	X	7	X	24	957	384
88	3,985	26	1,483	374	46,719	45	2,044	206	X	257	65,710	386
11	650	9	661	37	X	-	-	7	X	21	2,817	01
15	X	4	X	29	X	5	X	12	X	13	1,031	02

I 農林業経営体編

2 農業経営体（総数）

エ 農作物

(1) 販売目的で作付け（栽培）した作物の類別作付（栽培）経営体数と作付（栽培）面積

単位 { 経営体数：経営体
面積：a

地 域	類別作付（栽培）経営体数及び作付（栽培）面積								地 域
	施 設								
	野 菜 類		花き類・花木		果樹類		その他の作物		
	経営体数	面積	経営体数	面積	経営体数	面積	経営体数	面積	
329 八頭町	34	X	24	69	11	X	-	-	329
01 賀茂村	2	X	1	X	-	-	-	-	01
02 国中村	8	X	5	10	2	X	-	-	02
03 大御門村	-	-	-	-	1	X	-	-	03
04 上私都村	1	X	-	-	-	-	-	-	04
05 中私都村	2	X	3	X	-	-	-	-	05
06 下私都村	7	X	2	X	-	-	-	-	06
07 船岡村	3	X	2	X	-	-	-	-	07
08 大伊村	1	X	2	X	-	-	-	-	08
09 隼村	1	X	1	X	-	-	-	-	09
10 安都村	2	X	1	X	2	X	-	-	10
11 丹比村	4	X	4	X	2	X	-	-	11
12 八東村	3	X	3	21	4	X	-	-	12
364 三朝町	9	X	4	X	-	-	-	-	364
01 三朝村	2	X	-	-	-	-	-	-	01
02 三徳村	-	-	-	-	-	-	-	-	02
03 小鹿村	1	X	1	X	-	-	-	-	03
04 旭村	5	X	3	X	-	-	-	-	04
05 竹田村	1	X	-	-	-	-	-	-	05
370 湯梨浜町	85	X	4	6	42	X	1	X	370
01 長瀬村	22	X	-	-	35	X	-	-	01
02 橋津村	-	-	-	-	1	X	-	-	02
03 宇野村	1	X	-	-	-	-	-	-	03
04 浅津村	14	X	-	-	1	X	-	-	04
05 泊村	32	X	2	X	-	-	1	X	05
06 舎人村	4	X	-	-	3	X	-	-	06
07 東郷村	6	X	-	-	2	X	-	-	07
08 松崎村	1	X	-	-	-	-	-	-	08
09 花見村	5	X	2	X	-	-	-	-	09
371 琴浦町	103	X	16	X	45	632	-	-	371
01 浦安町	19	X	6	54	2	X	-	-	01
02 上郷村	5	X	3	X	12	271	-	-	02
03 下郷村	6	X	2	X	2	X	-	-	03
04 古布庄村	6	X	1	X	2	X	-	-	04
05 八橋町	1	X	1	X	4	62	-	-	05
06 赤碓町	15	X	-	-	5	X	-	-	06
07 成美村	14	X	1	X	12	X	-	-	07
08 以西村	17	X	-	-	4	35	-	-	08
09 安田村	20	X	2	X	2	X	-	-	09
372 北栄町	250	X	50	X	X	X	2	X	372
01 中北条村	11	X	1	X	X	X	-	-	01
02 下北条村	11	X	3	X	24	X	-	-	02
03 栄村	64	X	12	363	2	X	2	X	03
04 大誠村	45	X	3	36	4	X	-	-	04
05 由良町	119	X	31	X	-	-	-	-	05
384 日吉津村	12	X	13	42	4	X	-	-	384
386 大山町	71	X	44	695	8	X	1	X	386
01 所子村	9	X	4	116	1	X	-	-	01
02 高麗村2-1	1	X	2	X	1	X	-	-	02

I 農林業経営体編

2 農業経営体（総数）

エ 農作物

(1) 販売目的で作付け（栽培）した作物の類別作付（栽培）経営体数と作付（栽培）面積

地 域	作付（栽培）		類別作付							
			稲		麦 類		雑 穀		い も 類	
			経営体数	面積	経営体数	面積	経営体数	面積	経営体数	面積
			経営体数	面積	経営体数	面積	経営体数	面積	経営体数	面積
03 大山村	253	X	233	16,752	-	-	43	1,583	6	40
04 光徳村	158	X	131	4,259	-	-	10	252	8	45
05 御米屋町	10	X	8	174	-	-	-	-	-	-
06 名和村	132	X	73	4,833	-	-	2	X	3	X
07 庄内村	196	X	166	X	-	-	1	X	7	25
08 上中山村	150	X	135	X	1	X	-	-	2	X
09 下中山村	126	X	105	X	-	-	-	-	1	X
10 逢坂村	186	X	147	6,716	1	X	2	X	5	X
389 南部町	X	X	755	X	3	240	73	2,413	29	66
01 天津村	130	X	125	11,005	2	X	16	651	6	13
02 大国村	131	X	131	X	-	-	14	X	5	X
03 法勝寺村	X	X	122	8,686	-	-	12	X	7	17
04 上長田村	54	X	51	2,730	-	-	-	-	6	X
05 東長田村	49	X	49	2,359	-	-	1	X	2	X
06 手間村	113	X	112	10,601	-	-	18	X	1	X
07 賀野村	159	X	143	7,789	1	X	8	X	2	X
08 幡郷村2-2	22	X	22	1,418	-	-	4	X	-	-
390 伯耆町	X	X	852	X	4	X	46	1,479	50	194
01 幡郷村2-1	119	X	117	X	-	-	1	X	7	X
02 大幡村	120	X	116	7,451	1	X	3	15	11	58
03 八郷村	218	X	209	12,890	1	X	10	181	19	62
04 二部村	131	X	129	8,885	1	X	10	X	5	16
05 溝口町	X	X	186	X	1	X	18	X	4	X
06 日光村2-1	100	X	95	6,534	-	-	4	X	4	X
401 日南町	677	X	647	X	2	X	188	9,502	23	45
01 大宮村	57	X	53	6,661	-	-	18	X	5	X
02 阿毘縁村	48	X	48	7,392	-	-	13	830	2	X
03 山上村	120	X	113	18,045	-	-	31	2,531	1	X
04 多里村	86	X	80	9,127	-	-	19	789	3	X
05 日野上村	78	X	74	4,549	-	-	26	853	5	X
06 福栄村	94	X	88	X	-	-	25	X	2	X
07 石見村	194	X	191	X	2	X	56	2,536	5	X
402 日野町	248	X	240	13,778	1	X	42	1,400	7	31
01 根雨町	49	X	49	2,483	-	-	2	X	2	X
02 日野村	94	X	89	5,897	-	-	16	X	3	X
03 黒坂町	105	X	102	5,398	1	X	24	660	2	X
403 江府町	410	X	405	X	1	X	30	X	6	18
01 日光村2-2	47	X	47	3,629	-	-	5	X	2	X
02 米沢村	181	X	180	14,255	-	-	17	X	2	X
03 江尾町	94	X	91	X	-	-	6	241	1	X
04 神奈川村	88	X	87	3,955	1	X	2	X	1	X

I 農林業経営体編

2 農業経営体（総数）

エ 農作物

(2)販売目的で作付け(栽培)した稲・麦・雑穀の作物別作付(栽培)経営体数と作付(栽培)面積

単位(経営体数：経営体
面積：a

Table with columns for region, rice, paddy, wheat, etc., and rows for various municipalities like 31 鳥取県, 201 鳥取市, etc.

I 農林業経営体編

2 農業経営体（総数）

エ 農作物

(2)販売目的で作付け(栽培)した稲・麦・雑穀の作物別作付(栽培)経営体数と作付(栽培)面積

単位(経営体数：経営体
面積：a

Table with columns for region, rice, paddy, wheat, etc., and rows for various municipalities like 06 夜見村, 07 米子市, etc.

I 農林業経営体編

2 農業経営体 (総数)

エ 農作物

(2)販売目的で作付け(栽培)した稲・麦・雑穀の作物別作付(栽培)経営体数と作付(栽培)面積

単位 経営体数：経営体
面積：a

地 域	水稻		陸稲		小麦		大麦・裸麦		そば		その他の雑穀		地 域
	作付経営体数	作付面積	作付経営体数	作付面積	作付経営体数	作付面積	作付経営体数	作付面積	作付経営体数	作付面積	作付経営体数	作付面積	
329 八頭町	955	84,084	4	4	-	-	-	-	-	-	6	983	329
01 賀茂村	54	10,443	1	X	-	-	-	-	-	-	1	X	01
02 国中村	123	5,931	-	-	-	-	-	-	-	-	-	-	02
03 大御門村	71	2,638	-	-	-	-	-	-	-	-	1	X	03
04 上私都村	59	2,562	-	-	-	-	-	-	-	-	-	-	04
05 中私都村	83	4,205	-	-	-	-	-	-	-	-	-	-	05
06 下私都村	54	10,818	-	-	-	-	-	-	-	-	1	X	06
07 船岡村	26	21,891	1	X	-	-	-	-	-	-	1	X	07
08 大伊村	49	2,606	1	X	-	-	-	-	-	-	-	-	08
09 隼村	60	2,739	-	-	-	-	-	-	-	-	-	-	09
10 安部村	93	4,311	-	-	-	-	-	-	-	-	-	-	10
11 丹比村	160	11,094	1	X	-	-	-	-	-	-	2	X	11
12 八東村	123	4,846	-	-	-	-	-	-	-	-	-	-	12
364 三朝町	391	23,894	-	-	-	-	-	-	1	X	3	X	364
01 三朝村	34	960	-	-	-	-	-	-	-	-	-	-	01
02 三徳村	63	2,631	-	-	-	-	-	-	-	-	1	X	02
03 小鹿村	62	2,716	-	-	-	-	-	-	-	-	-	-	03
04 旭村	180	13,001	-	-	-	-	-	-	-	-	2	X	04
05 竹田村	52	4,586	-	-	-	-	-	-	1	X	-	-	05
370 湯梨浜町	622	31,552	-	-	-	-	-	-	1	X	-	-	370
01 長瀬村	81	3,275	-	-	-	-	-	-	-	-	-	-	01
02 橋津村	12	324	-	-	-	-	-	-	-	-	-	-	02
03 宇野村	7	409	-	-	-	-	-	-	-	-	-	-	03
04 浅津村	73	3,594	-	-	-	-	-	-	-	-	-	-	04
05 泊村	75	2,763	-	-	-	-	-	-	1	X	-	-	05
06 舎人村	90	4,668	-	-	-	-	-	-	-	-	-	-	06
07 東郷村	135	6,210	-	-	-	-	-	-	-	-	-	-	07
08 松崎村	5	105	-	-	-	-	-	-	-	-	-	-	08
09 花見村	144	10,204	-	-	-	-	-	-	-	-	-	-	09
371 琴浦町	861	60,360	1	X	1	X	-	-	11	992	12	310	371
01 浦安町	113	6,045	-	-	-	-	-	-	1	X	1	X	01
02 上郷村	117	8,777	1	X	-	-	-	-	5	383	1	X	02
03 下郷村	89	5,236	-	-	1	X	-	-	1	X	1	X	03
04 古布庄村	113	13,452	-	-	-	-	-	-	1	X	3	110	04
05 八橋町	73	3,613	-	-	-	-	-	-	-	-	-	-	05
06 赤碓町	60	2,688	-	-	-	-	-	-	2	X	1	X	06
07 成美村	105	7,282	-	-	-	-	-	-	-	-	-	-	07
08 以西村	106	9,280	-	-	-	-	-	-	1	X	4	61	08
09 安田村	85	3,987	-	-	-	-	-	-	-	-	1	X	09
372 北栄町	602	54,495	1	X	2	X	5	3,733	3	18	6	174	372
01 中北条村	87	8,998	-	-	-	-	2	X	-	-	1	X	01
02 下北条村	123	18,403	-	-	1	X	2	X	-	-	1	X	02
03 栄村	119	5,624	1	X	1	X	-	-	-	-	1	X	03
04 大誠村	128	16,505	-	-	-	-	1	X	3	18	2	X	04
05 由良町	145	4,965	-	-	-	-	-	-	-	-	1	X	05
384 日吉津村	103	6,161	-	-	-	-	1	X	1	X	-	-	384
386 大山町	1,375	85,111	4	4	5	760	-	-	97	3,550	11	160	386
01 所子村	206	16,938	-	-	1	X	-	-	24	816	1	X	01
02 高麗村2-1	171	11,224	-	-	2	X	-	-	19	717	2	X	02

I 農林業経営体編

2 農業経営体 (総数)

エ 農作物

(2)販売目的で作付け(栽培)した稲・麦・雑穀の作物別作付(栽培)経営体数と作付(栽培)面積

単位 経営体数：経営体
面積：a

地 域	水稻		陸稲		小麦		大麦・裸麦		そば		その他の雑穀		地 域
	作付経営体数	作付面積	作付経営体数	作付面積	作付経営体数	作付面積	作付経営体数	作付面積	作付経営体数	作付面積	作付経営体数	作付面積	
03 大山村	233	16,752	-	-	-	-	-	-	41	1,531	6	52	03
04 光徳村	131	4,259	-	-	-	-	-	-	10	252	-	-	04
05 御米屋町	8	174	-	-	-	-	-	-	-	-	-	-	05
06 名和村	73	4,833	-	-	-	-	-	-	2	X	-	-	06
07 庄内村	166	11,450	1	X	-	-	-	-	1	X	-	-	07
08 上中山村	135	8,425	1	X	1	X	-	-	-	-	-	-	08
09 下中山村	105	4,340	2	X	-	-	-	-	-	-	-	-	09
10 逢坂村	147	6,716	-	-	1	X	-	-	-	-	2	X	10
389 南部町	755	50,192	1	X	3	240	-	-	63	2,109	12	304	389
01 天津村	125	11,005	-	-	2	X	-	-	13	452	4	199	01
02 大国村	131	5,604	1	X	-	-	-	-	12	254	2	X	02
03 法勝寺村	122	8,686	-	-	-	-	-	-	10	257	2	X	03
04 上長田村	51	2,730	-	-	-	-	-	-	-	-	-	-	04
05 東長田村	49	2,359	-	-	-	-	-	-	1	X	-	-	05
06 手間村	112	10,601	-	-	-	-	-	-	17	755	2	X	06
07 賀野村	143	7,789	-	-	1	X	-	-	6	268	2	X	07
08 幡郷村2-2	22	1,418	-	-	-	-	-	-	4	X	-	-	08
390 伯耆町	852	60,518	2	X	2	X	2	X	38	1,347	10	132	390
01 幡郷村2-1	117	12,665	1	X	-	-	-	-	1	X	-	-	01
02 大幡村	116	7,451	-	-	1	X	-	-	-	-	3	15	02
03 八郷村	209	12,890	-	-	-	-	1	X	7	94	4	87	03
04 二部村	129	8,885	-	-	-	-	1	X	9	264	1	X	04
05 溝口町	186	12,093	1	X	1	X	-	-	17	344	2	X	05
06 日光村2-1	95	6,534	-	-	-	-	-	-	4	X	-	-	06
401 日南町	647	70,401	2	X	1	X	1	X	183	9,428	6	74	401
01 大宮村	53	6,661	-	-	-	-	-	-	18	564	1	X	01
02 阿毘縁村	48	7,392	-	-	-	-	-	-	13	830	-	-	02
03 山上村	113	18,045	-	-	-	-	-	-	31	2,531	-	-	03
04 多里村	80	9,127	-	-	-	-	-	-	19	789	-	-	04
05 日野上村	74	4,549	-	-	-	-	-	-	26	853	-	-	05
06 福栄村	88	8,017	1	X	-	-	-	-	24	1,387	1	X	06
07 石見村	191	16,610	1	X	1	X	1	X	52	2,474	4	62	07
402 日野町	240	13,778	-	-	-	-	1	X	42	1,400	-	-	402
01 根雨町	49	2,483	-	-	-	-	-	-	2	X	-	-	01
02 日野村	89	5,897	-	-	-	-	-	-	16	X	-	-	02
03 黒坂町	102	5,398	-	-	-	-	1	X	24	660	-	-	03
403 江府町	405	26,065	1	X	-	-	1	X	28	902	2	X	403
01 日光村2-2	47	3,629	-	-	-	-	-	-	5	X	-	-	01
02 米沢村	180	14,255	-	-	-	-	-	-	16	532	1	X	02
03 江尾町	91	4,226	1	X	-	-	-	-	6	241	-	-	03
04 神奈川村	87	3,955	-	-	-	-	1	X	1	X	1	X	04

I 農林業経営体編

2 農業経営体（総数）

エ 農作物

(3) 販売目的で作付け(栽培)したいも類・豆類の作物別作付(栽培)経営体数と作付(栽培)面積

単位 { 経営体数：経営体
面積：a

Table with columns: 地域, ばれいしよ(食用), かんしよ, 大豆, 小豆, その他の豆類, 地域. Rows include 31 鳥取県, 201 鳥取市, and 202 米子市 with detailed sub-rows for each municipality.

I 農林業経営体編

2 農業経営体（総数）

エ 農作物

(3) 販売目的で作付け(栽培)したいも類・豆類の作物別作付(栽培)経営体数と作付(栽培)面積

単位 { 経営体数：経営体
面積：a

Table with columns: 地域, ばれいしよ(食用), かんしよ, 大豆, 小豆, その他の豆類, 地域. Rows include 06 夜見村, 07 米子市, 08 成実村, 09 尚徳村, 10 五千石村, 11 春日村, 12 巖村, 13 大高村, 14 県村, 15 高麗村2-2, 16 淀江町, 17 宇田川村, 18 大和村, 203 倉吉市, 204 境港市, 302 岩美町, 325 若桜町, 328 智頭町.

I 農林業経営体編

2 農業経営体 (総数)

エ 農作物

(3) 販売目的で作付け(栽培)したいも類・豆類の作物別作付(栽培)経営体数と作付(栽培)面積

単位 { 経営体数: 経営体
面積: a

地 域	ばれいしよ (食用)		かんしよ		大豆		小豆		その他の豆類		地 域
	作付経営体数	作付面積	作付経営体数	作付面積	作付経営体数	作付面積	作付経営体数	作付面積	作付経営体数	作付面積	
329 八頭町	85	227	13	31	63	1,556	39	506	18	61	329
01 賀茂村	8	19	1	X	8	293	2	X	2	X	01
02 国中村	18	30	3	X	9	30	7	19	1	X	02
03 大御門村	5	14	-	-	2	X	-	-	-	-	03
04 上私都村	2	X	-	-	2	X	3	8	1	X	04
05 中私都村	11	26	3	10	13	65	6	18	1	X	05
06 下私都村	8	36	3	8	9	619	6	42	4	21	06
07 船岡村	3	6	-	-	4	435	3	317	3	4	07
08 大伊村	7	19	-	-	5	8	1	X	1	X	08
09 隼村	8	17	3	8	2	X	6	29	2	X	09
10 安部村	7	9	-	-	4	42	2	X	-	-	10
11 丹比村	2	X	-	-	3	12	2	X	1	X	11
12 八東村	6	39	-	-	2	X	1	X	2	X	12
364 三朝町	33	61	10	10	43	1,865	16	29	4	11	364
01 三朝村	1	X	1	X	1	X	1	X	-	-	01
02 三徳村	6	15	2	X	7	128	-	-	1	X	02
03 小鹿村	4	10	-	-	9	352	5	11	1	X	03
04 旭村	19	29	4	4	22	676	7	11	2	X	04
05 竹田村	3	X	3	3	4	X	3	X	-	-	05
370 湯梨浜町	9	62	11	134	52	6,961	3	4	4	9	370
01 長瀬村	5	51	5	74	4	13	-	-	2	X	01
02 橋津村	-	-	-	-	1	X	-	-	-	-	02
03 宇野村	-	-	1	X	-	-	-	-	-	-	03
04 浅津村	1	X	1	X	12	2,123	-	-	-	-	04
05 泊村	3	X	3	18	3	9	1	X	1	X	05
06 舎人村	-	-	-	-	11	2,121	-	-	1	X	06
07 東郷村	-	-	-	-	2	X	-	-	-	-	07
08 松崎村	-	-	1	X	-	-	-	-	-	-	08
09 花見村	-	-	-	-	19	2,666	2	X	-	-	09
371 琴浦町	26	123	18	94	59	1,623	26	120	7	21	371
01 浦安町	4	15	6	16	2	X	3	8	1	X	01
02 上郷村	5	21	3	23	6	29	5	37	1	X	02
03 下郷村	2	X	-	-	5	56	2	X	1	X	03
04 古布庄村	4	17	-	-	2	X	4	34	1	X	04
05 八橋町	1	X	1	X	2	X	2	X	1	X	05
06 赤碓町	4	15	3	37	1	X	2	X	1	X	06
07 成美村	-	-	-	-	4	50	-	-	-	-	07
08 以西村	4	33	1	X	29	1,395	2	X	-	-	08
09 安田村	2	X	4	15	8	29	6	9	1	X	09
372 北条町	26	174	30	182	61	9,533	12	34	12	64	372
01 中北条村	6	22	6	47	4	1,438	4	4	3	4	01
02 下北条村	8	85	7	63	20	3,949	1	X	2	X	02
03 栄村	2	X	2	X	20	1,536	1	X	-	-	03
04 大誠村	6	13	11	43	13	2,522	5	8	6	18	04
05 由良町	4	X	4	X	4	88	1	X	1	X	05
384 日吉津村	6	10	8	21	12	1,001	-	-	8	26	384
386 大山町	23	89	19	81	77	3,822	13	44	14	119	386
01 所子村	-	-	1	X	11	650	-	-	-	-	01
02 高麗村2-1	3	7	1	X	14	1,121	4	18	2	X	02

I 農林業経営体編

2 農業経営体 (総数)

エ 農作物

(3) 販売目的で作付け(栽培)したいも類・豆類の作物別作付(栽培)経営体数と作付(栽培)面積

単位 { 経営体数: 経営体
面積: a

地 域	ばれいしよ (食用)		かんしよ		大豆		小豆		その他の豆類		地 域
	作付経営体数	作付面積	作付経営体数	作付面積	作付経営体数	作付面積	作付経営体数	作付面積	作付経営体数	作付面積	
03 大山村	5	29	3	11	6	98	3	5	2	X	03
04 光徳村	5	13	5	32	13	206	1	X	2	X	04
05 御米屋町	-	-	-	-	-	-	-	-	-	-	05
06 名和村	1	X	3	7	4	105	1	X	3	31	06
07 庄内村	3	8	4	17	23	1,589	2	X	2	X	07
08 上中山村	2	X	-	-	1	X	-	-	-	-	08
09 下中山村	1	X	-	-	2	X	-	-	-	-	09
10 逢坂村	3	14	2	X	3	24	2	X	3	12	10
389 南部町	26	48	10	18	39	651	10	160	6	10	389
01 天津村	5	5	3	8	14	150	4	126	2	X	01
02 大國村	4	8	1	X	6	55	-	-	-	-	02
03 法勝寺村	7	11	3	6	9	54	2	X	3	3	03
04 上長田村	5	10	2	X	-	-	1	X	1	X	04
05 東長田村	2	X	-	-	-	-	1	X	-	-	05
06 手間村	1	X	-	-	5	228	-	-	-	-	06
07 賀野村	2	X	1	X	5	164	2	X	-	-	07
08 幡郷村2-2	-	-	-	-	-	-	-	-	-	-	08
390 伯耆町	41	107	24	87	64	511	22	34	17	60	390
01 幡郷村2-1	6	15	2	X	24	260	8	18	6	12	01
02 大幡村	7	16	9	42	7	56	2	X	4	16	02
03 八郷村	17	50	6	12	19	81	4	4	4	18	03
04 二部村	4	13	3	3	3	77	2	X	-	-	04
05 溝口町	3	7	2	X	7	31	4	4	3	14	05
06 日光村2-1	4	6	2	X	4	6	2	X	-	-	06
401 日南町	20	35	7	10	24	581	17	52	6	17	401
01 大宮村	3	8	2	X	-	-	1	X	2	X	01
02 阿毘縁村	2	X	1	X	3	X	2	X	1	X	02
03 山上村	1	X	-	-	5	503	1	X	2	X	03
04 多里村	3	4	1	X	3	3	2	X	-	-	04
05 日野上村	5	6	1	X	1	X	2	X	-	-	05
06 福栄村	2	X	1	X	5	20	6	23	1	X	06
07 石見村	4	5	1	X	7	18	3	5	-	-	07
402 日野町	4	24	5	7	6	X	3	10	3	3	402
01 根雨町	1	X	1	X	1	X	2	X	1	X	01
02 日野村	1	X	2	X	4	19	1	X	2	X	02
03 黒坂町	2	X	2	X	1	X	-	-	-	-	03
403 江府町	5	15	3	3	17	636	8	18	3	9	403
01 日光村2-2	2	X	-	-	3	5	3	X	3	9	01
02 米沢村	1	X	1	X	10	525	4	6	-	-	02
03 江尾村	1	X	1	X	4	106	-	-	-	-	03
04 神奈川村	1	X	1	X	-	-	1	X	-	-	04

I 農林業経営体編

2 農業経営体（総数）

エ 農作物

(4) 販売目的で作付け(栽培)した工芸農作物の作物別作付(栽培)経営体数と作付(栽培)面積

単位 (経営体数：経営体
面積：a

地 域	たばこ		茶		こんにゃくいも		その他の 工芸農作物		地 域
	作付 経営体数	作付面積	作付 経営体数	作付面積	作付 経営体数	作付面積	作付 経営体数	作付面積	
329 八頭町	-	-	1	X	8	22	5	71	329
01 賀茂村	-	-	-	-	-	-	1	X	01
02 国中村	-	-	-	-	1	X	1	X	02
03 大御門村	-	-	-	-	-	-	-	-	03
04 上私都村	-	-	-	-	1	X	-	-	04
05 中私都村	-	-	-	-	1	X	1	X	05
06 下私都村	-	-	-	-	-	-	-	-	06
07 船岡村	-	-	1	X	-	-	1	X	07
08 大伊村	-	-	-	-	2	X	-	-	08
09 隼村	-	-	-	-	1	X	1	X	09
10 安部村	-	-	-	-	-	-	-	-	10
11 丹比村	-	-	-	-	1	X	-	-	11
12 八東村	-	-	-	-	1	X	-	-	12
364 三朝町	-	-	-	-	1	X	3	19	364
01 三朝村	-	-	-	-	-	-	1	X	01
02 三徳村	-	-	-	-	-	-	-	-	02
03 小鹿村	-	-	-	-	1	X	-	-	03
04 旭村	-	-	-	-	-	-	1	X	04
05 竹田村	-	-	-	-	-	-	1	X	05
370 湯梨浜町	-	-	1	X	-	-	1	X	370
01 長瀬村	-	-	1	X	-	-	-	-	01
02 橋津村	-	-	-	-	-	-	-	-	02
03 宇野村	-	-	-	-	-	-	-	-	03
04 浅津村	-	-	-	-	-	-	-	-	04
05 泊村	-	-	-	-	-	-	1	X	05
06 舎人村	-	-	-	-	-	-	-	-	06
07 東郷村	-	-	-	-	-	-	-	-	07
08 松崎村	-	-	-	-	-	-	-	-	08
09 花見村	-	-	-	-	-	-	-	-	09
371 琴浦町	1	X	1	X	1	X	24	5,006	371
01 浦安町	-	-	-	-	-	-	10	2,508	01
02 上郷村	1	X	1	X	-	-	-	-	02
03 下郷村	-	-	-	-	-	-	5	1,651	03
04 古布庄村	-	-	-	-	-	-	-	-	04
05 八橋町	-	-	-	-	-	-	2	X	05
06 赤碓町	-	-	-	-	-	-	3	444	06
07 成美村	-	-	-	-	-	-	1	X	07
08 以西村	-	-	-	-	1	X	1	X	08
09 安田村	-	-	-	-	-	-	2	X	09
372 北栄町	15	1,855	-	-	2	X	9	528	372
01 中北条村	6	X	-	-	-	-	-	-	01
02 下北条村	7	660	-	-	-	-	2	X	02
03 栄村	-	-	-	-	-	-	4	317	03
04 大誠村	2	X	-	-	2	X	2	X	04
05 由良町	-	-	-	-	-	-	1	X	05
384 日吉津村	-	-	-	-	-	-	3	58	384
386 大山町	12	949	4	397	3	23	7	114	386
01 所子村	9	661	-	-	-	-	-	-	01
02 高麗村2-1	3	288	-	-	-	-	1	X	02

I 農林業経営体編

2 農業経営体（総数）

エ 農作物

(4) 販売目的で作付け(栽培)した工芸農作物の作物別作付(栽培)経営体数と作付(栽培)面積

単位 (経営体数：経営体
面積：a

地 域	たばこ		茶		こんにゃくいも		その他の 工芸農作物		地 域
	作付 経営体数	作付面積	作付 経営体数	作付面積	作付 経営体数	作付面積	作付 経営体数	作付面積	
03 大山村	-	-	-	-	-	-	-	-	03
04 光徳村	-	-	1	X	-	-	1	X	04
05 御米屋町	-	-	-	-	-	-	-	-	05
06 名和村	-	-	1	X	-	-	-	-	06
07 庄内村	-	-	1	X	-	-	3	11	07
08 上中山村	-	-	-	-	2	X	-	-	08
09 下中山村	-	-	1	X	-	-	1	X	09
10 逢坂村	-	-	-	-	1	X	1	X	10
389 南部町	-	-	-	-	2	X	3	54	389
01 天津村	-	-	-	-	-	-	-	-	01
02 大国村	-	-	-	-	-	-	-	-	02
03 法勝寺村	-	-	-	-	1	X	1	X	03
04 上長田村	-	-	-	-	1	X	1	X	04
05 東長田村	-	-	-	-	-	-	-	-	05
06 手間村	-	-	-	-	-	-	1	X	06
07 賀野村	-	-	-	-	-	-	-	-	07
08 幡郷村2-2	-	-	-	-	-	-	-	-	08
390 伯耆町	-	-	-	-	2	X	2	X	390
01 幡郷村2-1	-	-	-	-	-	-	-	-	01
02 大幡村	-	-	-	-	1	X	-	-	02
03 八郷村	-	-	-	-	-	-	2	X	03
04 二部村	-	-	-	-	-	-	-	-	04
05 溝口町	-	-	-	-	-	-	-	-	05
06 日光村2-1	-	-	-	-	1	X	-	-	06
401 日南町	-	-	-	-	5	13	1	X	401
01 大宮村	-	-	-	-	-	-	-	-	01
02 阿毘縁村	-	-	-	-	1	X	-	-	02
03 山上村	-	-	-	-	1	X	-	-	03
04 多里村	-	-	-	-	1	X	1	X	04
05 日野上村	-	-	-	-	1	X	-	-	05
06 福栄村	-	-	-	-	1	X	-	-	06
07 石見村	-	-	-	-	-	-	-	-	07
402 日野町	-	-	-	-	1	X	2	X	402
01 根雨町	-	-	-	-	-	-	-	-	01
02 日野村	-	-	-	-	-	-	2	X	02
03 黒坂町	-	-	-	-	1	X	-	-	03
403 江府町	-	-	-	-	12	168	2	X	403
01 日光村2-2	-	-	-	-	1	X	-	-	01
02 米沢村	-	-	-	-	5	70	-	-	02
03 江尾村	-	-	-	-	3	X	2	X	03
04 神奈川村	-	-	-	-	3	4	-	-	04

I 農林業経営体編

2 農業経営体（総数）

エ 農作物

(6) 販売目的で栽培した花き類の品目別栽培経営体数

単位：経営体

地 域	栽 培 実経営体数	切り花類 栽培経営体数	球根類 栽培経営体数	鉢もの類 栽培経営体数	花壇用苗もの類 栽培経営体数	地 域
31 鳥取県	699	616	55	33	63	31
201 鳥取市	208	197	15	7	7	201
01 鳥取市	23	20	3	3	1	01
02 米里村	11	11	1	-	-	02
03 倉田村	2	2	-	-	-	03
04 面影村	3	3	-	-	-	04
05 神戸村	1	1	-	-	-	05
06 大和村	6	6	-	-	-	06
07 美徳村	1	1	-	-	-	07
08 大正村	4	2	1	-	2	08
09 東郷村	-	-	-	-	-	09
10 豊実村	4	4	1	-	-	10
11 明治村	4	3	-	-	1	11
12 湖山村	13	13	2	-	-	12
13 松保村	4	4	-	-	-	13
14 千代水村	3	3	1	-	-	14
15 吉岡村	3	3	-	-	-	15
16 大郷村	-	-	-	-	-	16
17 末恒村	-	-	-	-	-	17
18 津ノ井村	3	3	-	-	-	18
19 宇倍野村	17	16	-	1	-	19
20 成器村	2	2	-	-	-	20
21 大茅村	1	1	-	-	-	21
22 福部村	2	2	-	-	-	22
23 国英村	10	10	-	-	1	23
24 河原町	6	6	1	-	-	24
25 八上村	3	3	-	-	-	25
26 西郷村	10	10	-	-	-	26
27 散岐村	10	9	1	2	-	27
28 大村	3	3	-	-	-	28
29 用瀬町	X	X	X	X	X	29
30 社村	7	7	1	-	-	30
31 佐治村	4	3	-	1	-	31
32 宝木村	3	3	-	-	-	32
33 酒津村	X	X	X	X	X	33
34 瑞徳村	1	1	-	-	-	34
35 浜村町	4	4	2	-	-	35
36 逢坂村	23	22	1	-	1	36
37 鹿野町	3	3	-	-	-	37
38 小鷲河村	4	3	-	-	1	38
39 勝谷村	4	4	-	-	-	39
40 日置村	1	1	-	-	-	40
41 日置谷村	3	3	-	-	-	41
42 青谷町	-	-	-	-	-	42
43 中郷村	2	2	-	-	-	43
44 勝部村	-	-	-	-	-	44
202 米子市	65	55	13	2	2	202
01 彦名村	2	2	1	-	-	01
02 崎津村	-	-	-	-	-	02
03 大篠津村	-	-	-	-	-	03
84 和田村	-	-	-	-	-	04
05 富益村	2	2	-	-	-	05

I 農林業経営体編

2 農業経営体（総数）

エ 農作物

(6) 販売目的で栽培した花き類の品目別栽培経営体数

単位：経営体

地 域	栽 培 実経営体数	切り花類 栽培経営体数	球根類 栽培経営体数	鉢もの類 栽培経営体数	花壇用苗もの類 栽培経営体数	地 域
06 夜見村	-	-	-	-	-	06
07 米子市	28	27	5	-	1	07
08 成実村	1	1	-	-	-	08
09 尚徳村	5	5	1	-	-	09
10 五千石村	3	3	-	-	-	10
11 春日村	1	1	-	-	-	11
12 巖村	-	-	-	-	-	12
13 大高村	2	-	-	1	1	13
14 県村	2	2	-	-	-	14
15 高麗村2-2	-	-	-	-	-	15
16 淀江町	1	1	-	-	-	16
17 宇田川村	14	10	3	1	-	17
18 大和村	4	1	3	-	-	18
203 倉吉市	43	35	2	5	2	203
01 西郷村	-	-	-	-	-	01
02 上井町	1	1	-	-	-	02
03 倉吉町	3	-	-	2	1	03
04 小鴨村	5	5	-	-	-	04
05 上小鴨村	2	2	-	-	-	05
06 北谷村	9	9	-	-	-	06
07 高城村	8	8	1	-	-	07
08 社村	8	4	-	3	1	08
09 灘手村	1	-	1	-	-	09
10 上北条村	1	1	-	-	-	10
11 矢送村	-	-	-	-	-	11
12 南谷村	5	5	-	-	-	12
13 山守村	-	-	-	-	-	13
204 境港市	5	5	-	-	-	204
01 渡村	1	1	-	-	-	01
01 外江町	1	1	-	-	-	02
03 境町	X	X	X	X	X	03
04 上道村	X	X	X	X	X	04
05 余子村	-	-	-	-	-	05
06 中浜村	3	3	-	-	-	06
302 岩美町	18	17	1	-	2	302
01 大岩村	-	-	-	-	-	01
02 本庄村	4	4	-	-	-	02
03 小田村	6	6	-	-	1	03
04 網代村	-	-	-	-	-	04
05 浦富町	-	-	-	-	-	05
06 田後村	-	-	-	-	-	06
07 東村	-	-	-	-	-	07
08 岩井町	4	3	-	-	1	08
09 蒲生村	4	4	1	-	-	09
325 若桜町	4	4	-	-	-	325
01 若桜町	4	4	-	-	-	01
02 池田村	-	-	-	-	-	02
328 智頭町	16	15	4	1	1	328
01 智頭町	16	15	4	1	1	01
02 山郷村	-	-	-	-	-	02

I 農林業経営体編

2 農業経営体（総数）

エ 農作物

(6) 販売目的で栽培した花き類の品目別栽培経営体数

単位：経営体

地 域	栽 培 実経営体数	切り花類 栽培経営体数	球根類 栽培経営体数	鉢もの類 栽培経営体数	花壇用苗もの類 栽培経営体数	地 域
329 八頭町	64	61	5	1	4	329
01 賀茂村	3	3	-	-	-	01
02 国中村	11	11	2	1	-	02
03 大御門村	2	2	-	-	-	03
04 上私都村	1	1	1	-	-	04
05 中私都村	4	4	-	-	-	05
06 下私都村	10	10	-	-	-	06
07 船岡村	3	3	-	-	-	07
08 大伊村	8	8	-	-	-	08
09 隼村	4	4	-	-	-	09
10 安部村	6	5	1	-	1	10
11 丹比村	7	7	1	-	-	11
12 八東村	5	3	-	-	3	12
364 三朝町	8	6	-	2	1	364
01 三朝村	-	-	-	-	-	01
02 三徳村	-	-	-	-	-	02
03 小鹿村	3	3	-	-	-	03
04 旭村	5	3	-	2	1	04
05 竹田村	-	-	-	-	-	05
370 湯梨浜町	12	12	-	1	1	370
01 長瀬村	2	2	-	-	-	01
02 橋津村	-	-	-	-	-	02
03 宇野村	-	-	-	-	-	03
04 浅津村	-	-	-	-	-	04
05 泊村	3	3	-	-	-	05
06 舎人村	1	1	-	-	-	06
07 東郷村	1	1	-	-	-	07
08 松崎村	-	-	-	-	-	08
09 花見村	5	5	-	1	1	09
371 琴浦町	40	37	1	1	4	371
01 浦安町	9	9	1	-	-	01
02 上郷村	6	5	-	1	1	02
03 下郷村	6	5	-	-	1	03
04 古布庄村	3	2	-	-	1	04
05 八橋町	2	2	-	-	-	05
06 赤碕町	2	2	-	-	-	06
07 成美村	6	6	-	-	1	07
08 以西村	-	-	-	-	-	08
09 安田村	6	6	-	-	-	09
372 北栄町	58	49	2	1	7	372
01 中北条村	1	1	-	-	-	01
02 下北条村	5	4	-	-	1	02
03 栄村	15	10	-	-	5	03
04 大誠村	4	4	-	-	-	04
05 由良町	33	30	2	1	1	05
384 日吉津村	16	15	2	-	1	384
386 大山町	65	50	2	7	11	386
01 所子村	4	4	-	-	-	01
02 高麗村2-1	3	1	-	1	1	02

I 農林業経営体編

2 農業経営体（総数）

エ 農作物

(6) 販売目的で栽培した花き類の品目別栽培経営体数

単位：経営体

地 域	栽 培 実経営体数	切り花類 栽培経営体数	球根類 栽培経営体数	鉢もの類 栽培経営体数	花壇用苗もの類 栽培経営体数	地 域
03 大山村	4	1	-	2	1	03
04 光徳村	10	8	1	-	2	04
05 御米屋町	-	-	-	-	-	05
06 名和村	8	6	1	1	2	06
07 庄内村	8	6	-	1	2	07
08 上中山村	7	4	-	1	3	08
09 下中山村	10	10	-	-	-	09
10 逢坂村	11	10	-	1	-	10
389 南部町	24	20	2	3	3	389
01 天津村	10	10	1	-	-	01
02 大國村	1	1	-	-	-	02
03 法勝寺村	5	5	1	1	-	03
04 上長田村	1	1	-	-	-	04
05 東長田村	-	-	-	-	-	05
06 手間村	4	2	-	1	1	06
07 賀野村	3	1	-	1	2	07
08 幡郷村2-2	-	-	-	-	-	08
390 伯耆町	41	29	5	2	14	390
01 幡郷村2-1	2	1	1	-	1	01
02 大幡村	16	15	2	1	2	02
03 八郷村	9	7	1	-	4	03
04 二部村	3	2	-	-	1	04
05 溝口町	2	-	-	-	2	05
06 日光村2-1	9	4	1	1	4	06
401 日南町	3	1	-	-	2	401
01 大宮村	-	-	-	-	-	01
02 阿毘縁村	1	-	-	-	1	02
03 山上村	1	-	-	-	1	03
04 多里村	-	-	-	-	-	04
05 日野上村	-	-	-	-	-	05
06 福栄村	-	-	-	-	-	06
07 石見村	1	1	-	-	-	07
402 日野町	5	4	1	-	1	402
01 根雨町	1	1	-	-	-	01
02 日野村	-	-	-	-	-	02
03 黒坂町	4	3	1	-	1	03
403 江府町	4	4	-	-	-	403
01 日光村2-2	-	-	-	-	-	01
02 米沢村	2	2	-	-	-	02
03 江尾町	1	1	-	-	-	03
04 神奈川村	1	1	-	-	-	04

I 農林業経営体編
2 農業経営体（総数）
エ 農作物

(7) 販売目的で作付け（栽培）した野菜類の作物別作付（栽培）経営体数と作付（栽

単位 { 経営体数：経営体
面積：a

地 域	はくさい					キャベツ				
	作付実経営体数	露 地		施 設		作付実経営体数	露 地		施 設	
		作付経営体数	作付面積	作付経営体数	作付面積		作付経営体数	作付面積		作付経営体数
31 鳥取県	1,527	1,515	4,363	18	18	1,211	1,200	9,571	17	
201 鳥取市	531	528	986	3	2	334	331	875	4	
01 鳥取市	44	42	76	2	X	36	35	126	1	
02 米里村	27	27	38	-	-	16	16	20	-	
03 倉田村	7	7	10	-	-	5	5	13	-	
04 面影村	3	3	6	-	-	-	-	-	-	
05 神戸村	6	6	11	-	-	4	4	11	-	
06 大和村	11	11	14	-	-	6	6	7	-	
07 美穂村	8	8	11	-	-	8	8	9	-	
08 大正村	16	16	26	-	-	13	13	21	-	
09 東郷村	3	3	3	-	-	1	1	X	-	
10 豊実村	14	14	25	-	-	11	10	15	1	
11 明治村	10	10	19	-	-	7	7	36	-	
12 湖山村	10	10	15	-	-	8	8	46	-	
13 松保村	11	11	13	-	-	8	8	9	-	
14 千代水村	13	13	84	-	-	8	8	78	-	
15 吉岡村	6	6	10	-	-	5	5	6	-	
16 大郷村	5	5	5	-	-	2	2	X	-	
17 末恒村	4	4	4	-	-	2	2	X	-	
18 津ノ井村	12	11	20	1	X	4	4	6	-	
19 宇倍野村	40	40	79	-	-	18	17	26	1	
20 成器村	8	8	11	-	-	2	2	X	-	
21 大茅村	12	12	14	-	-	7	7	7	-	
22 福部村	20	20	34	-	-	10	10	10	-	
23 国英村	25	25	34	-	-	12	12	16	-	
24 河原町	12	12	21	-	-	8	8	14	-	
25 八上村	4	4	12	-	-	3	3	16	-	
26 西郷村	37	37	57	-	-	22	22	29	-	
27 散岐村	30	30	58	-	-	17	17	34	-	
28 大村	17	17	38	-	-	10	10	37	-	
29 用瀬町	X	X	X	X	X	X	X	X	X	
30 社村	15	15	22	-	-	9	9	26	-	
31 佐治村	16	16	21	-	-	9	9	40	-	
32 宝木村	7	7	12	-	-	3	3	8	-	
33 酒津村	X	X	X	X	X	X	X	X	X	
34 瑞穂村	10	10	15	-	-	8	8	14	-	
35 浜村町	6	6	13	-	-	5	5	9	-	
36 逢坂村	30	30	91	-	-	23	23	111	1	
37 鹿野町	10	10	21	-	-	5	5	9	-	
38 小鷲河村	5	5	20	-	-	5	5	41	-	
39 勝谷村	4	4	6	-	-	5	5	6	-	
40 日置村	-	-	-	-	-	-	-	-	-	
41 日置谷村	8	8	10	-	-	5	5	6	-	
42 青谷町	1	1	X	-	-	1	1	X	-	
43 中郷村	2	2	X	-	-	2	2	X	-	
44 勝部村	1	1	X	-	-	-	-	-	-	
202 米子市	140	140	308	-	-	131	131	897	-	
01 彦名村	4	4	14	-	-	14	14	199	-	
02 崎津村	4	4	10	-	-	4	4	11	-	
03 大篠津村	1	1	X	-	-	1	1	X	-	
84 和田村	1	1	X	-	-	1	1	X	-	
05 富益村	1	1	X	-	-	4	4	168	-	

培) 面積

設	ほうれんそう					レタス						
	作付実経営体数	露 地		施 設		作付実経営体数	露 地		施 設			
		作付経営体数	作付面積	作付経営体数	作付面積		作付経営体数	作付面積		作付経営体数	作付面積	
	42	816	560	2,238	316	3,354	299	276	941	33	254	31
	4	263	211	518	75	267	93	90	138	4	64	201
	X	38	29	92	15	78	7	7	7	-	-	01
	-	10	10	10	1	X	5	4	5	1	X	02
	-	4	4	11	1	X	2	2	X	-	-	03
	-	3	3	7	-	-	-	-	-	-	-	04
	-	4	3	12	1	X	-	-	-	-	-	05
	-	3	3	3	-	-	2	2	X	-	-	06
	-	5	4	6	1	X	2	2	X	-	-	07
	-	11	10	35	3	5	1	1	X	-	-	08
	-	1	1	X	-	-	-	-	-	-	-	09
	X	8	8	51	1	X	3	3	4	-	-	10
	-	8	4	33	5	22	3	3	4	-	-	11
	-	7	5	7	2	X	3	3	3	-	-	12
	-	5	5	11	-	-	4	4	8	-	-	13
	-	17	10	42	9	30	3	2	X	1	X	14
	-	4	4	5	-	-	1	1	X	-	-	15
	-	1	1	X	-	-	-	-	-	-	-	16
	-	1	1	X	-	-	-	-	-	-	-	17
	-	3	3	3	-	-	1	1	X	-	-	18
	X	18	14	20	7	15	5	5	6	-	-	19
	-	2	1	X	1	X	1	1	X	-	-	20
	-	4	4	4	-	-	5	5	6	-	-	21
	-	5	4	4	1	X	3	3	4	-	-	22
	-	10	6	11	5	18	1	1	X	-	-	23
	-	5	4	13	2	X	4	4	4	-	-	24
	-	5	3	5	3	5	1	1	X	-	-	25
	-	22	21	24	1	X	10	10	12	-	-	26
	-	11	9	12	2	X	6	6	11	1	X	27
	-	5	3	10	3	3	3	3	4	-	-	28
	X	X	X	X	X	X	X	X	X	X	X	29
	-	2	2	X	-	-	-	-	-	-	-	30
	-	4	4	15	1	X	2	2	X	-	-	31
	-	2	1	X	1	X	1	-	-	1	X	32
	X	X	X	X	X	X	X	X	X	X	X	33
	-	4	3	3	1	X	4	4	4	-	-	34
	-	5	4	4	1	X	2	2	X	-	-	35
	X	10	9	18	2	X	4	4	4	-	-	36
	-	2	2	X	-	-	-	-	-	-	-	37
	-	1	1	X	-	-	-	-	-	-	-	38
	-	2	1	X	1	X	-	-	-	-	-	39
	-	-	-	-	-	-	-	-	-	-	-	40
	-	6	4	4	2	X	3	3	3	-	-	41
	-	1	1	X	-	-	1	1	X	-	-	42
	-	4	2	X	2	X	-	-	-	-	-	43
	-	-	-	-	-	-	-	-	-	-	-	44
	-	74	61	173	16	104	25	24	70	1	X	202
	-	8	3	20	7	73	2	2	X	-	-	01
	-	1	1	X	-	-	1	1	X	-	-	02
	-	-	-	-	-	-	-	-	-	-	-	03
	-	-	-	-	-	-	-	-	-	-	-	04
	-	2	1	X	1	X	2	2	X	-	-	05

I 農林業経営体編

2 農業経営体 (総数)

エ 農作物

(7) 販売目的で作付け(栽培)した野菜類の作物別作付(栽培)経営体数と作付(栽培)面積

単位 { 経営体数：経営体
面積：a

区 分	ねぎ					たまねぎ					地 域
	作付実経 営体数	露 地		施 設		作付実経 営体数	露 地		施 設		
		作 付 経営体数	作付面積	作 付 経営体数	作付面積		作 付 経営体数	作付面積		作 付 経営体数	
31 鳥取県	1,765	1,735	49,322	54	1,121	1,335	1,329	3,649	9		
201 鳥取市	403	395	2,354	14	84	503	498	1,220	6		
01 鳥取市	43	40	207	5	19	48	48	87	-		
02 米里村	26	26	78	-	-	25	25	30	-		
03 倉田村	10	10	71	-	-	9	9	24	-		
04 面影村	3	3	22	-	-	5	5	6	-		
05 神戸村	3	2	X	1	X	6	6	8	-		
06 大和村	8	8	58	-	-	11	11	17	-		
07 美穂村	11	11	67	-	-	9	9	16	-		
08 大正村	8	8	29	1	X	18	18	45	1		
09 東郷村	3	3	26	-	-	1	1	X	-		
10 豊実村	14	14	63	1	X	14	13	48	1		
11 明治村	6	6	22	-	-	10	10	35	-		
12 湖山村	13	13	35	-	-	18	18	29	-		
13 松保村	10	10	80	-	-	14	14	25	-		
14 千代水村	12	12	72	1	X	12	12	69	-		
15 吉岡村	4	4	8	-	-	6	6	9	-		
16 大郷村	1	1	X	-	-	5	5	5	-		
17 末恒村	4	4	13	-	-	2	2	X	-		
18 津ノ井村	7	7	25	-	-	5	4	8	1		
19 宇倍野村	30	29	205	2	X	46	45	140	1		
20 成器村	2	2	X	-	-	2	2	X	-		
21 大茅村	6	6	18	-	-	8	8	10	-		
22 福部村	8	8	23	-	-	16	16	26	-		
23 国英村	11	11	114	-	-	30	29	59	1		
24 河原町	17	17	131	-	-	14	14	55	-		
25 八上村	3	3	12	-	-	4	4	12	-		
26 西郷村	26	25	99	1	X	38	37	56	1		
27 散岐村	9	9	51	-	-	19	19	40	-		
28 大村	12	12	71	-	-	16	16	177	-		
29 用瀬町	X	X	X	X	X	X	X	X	X	X	
30 社村	9	9	50	-	-	9	9	11	-		
31 佐治村	15	15	65	-	-	10	10	20	-		
32 宝木村	7	7	162	-	-	6	6	11	-		
33 酒津村	X	X	X	X	X	X	X	X	X	X	
34 瑞穂村	12	12	137	-	-	8	8	9	-		
35 浜村町	6	5	15	1	X	6	6	15	-		
36 逢坂村	13	13	43	-	-	23	23	42	-		
37 鹿野町	12	12	143	-	-	5	5	7	-		
38 小鷲河村	3	3	10	-	-	2	2	X	-		
39 勝谷村	4	4	23	-	-	9	9	40	-		
40 日置村	1	-	-	1	X	-	-	-	-		
41 日置谷村	6	6	69	-	-	9	9	13	-		
42 青谷町	2	2	X	-	-	2	2	X	-		
43 中郷村	2	2	X	-	-	1	1	X	-		
44 勝部村	-	-	-	-	-	1	1	X	-		
202 米子市	404	404	18,204	6	9	178	178	822	-		
01 彦名村	55	55	2,846	2	X	2	2	X	-		
02 崎津村	52	52	4,185	1	X	3	3	8	-		
03 大篠津村	13	13	835	-	-	1	1	X	-		
84 和田村	31	31	2,140	-	-	-	-	-	-		
05 富益村	39	39	1,733	2	X	1	1	X	-		

培) 面積

設	ブロッコリー					きゅうり					地 域	
	作付実経 営体数	露 地		施 設		作付実経 営体数	露 地		施 設			
		作 付 経営体数	作付面積	作 付 経営体数	作付面積		作 付 経営体数	作付面積				
	2	949	932	58,498	52	539	897	785	1,371	153	771	31
	2	228	226	1,014	6	3	289	260	311	36	203	201
	-	22	22	106	1	X	31	23	29	8	84	01
	-	13	13	21	-	-	10	9	9	1	X	02
	-	9	9	56	-	-	3	3	4	-	-	03
	-	1	1	X	-	-	2	2	X	-	-	04
	-	-	-	-	-	-	2	2	X	1	X	05
	-	6	6	18	-	-	6	6	6	-	-	06
	-	11	11	70	-	-	7	6	6	1	X	07
	X	13	13	33	-	-	9	9	10	-	-	08
	-	1	1	X	-	-	2	2	X	-	-	09
	X	11	11	123	-	-	4	4	5	-	-	10
	-	5	5	36	1	X	4	4	4	-	-	11
	-	7	6	11	1	X	14	11	13	3	1	12
	-	7	7	35	-	-	7	7	7	-	-	13
	-	8	8	30	-	-	5	4	8	2	X	14
	-	4	4	4	-	-	4	4	4	-	-	15
	-	2	2	X	-	-	1	1	X	-	-	16
	-	2	2	X	-	-	-	-	-	-	-	17
	X	2	2	X	-	-	10	9	10	1	X	18
	X	11	11	38	1	X	23	21	26	3	1	19
	-	1	1	X	-	-	4	3	3	1	X	20
	-	3	3	4	-	-	7	7	8	-	-	21
	-	6	6	17	-	-	12	12	13	-	-	22
	X	6	6	11	-	-	13	13	13	1	X	23
	-	4	4	11	-	-	7	5	5	2	X	24
	-	3	3	11	-	-	2	2	X	1	X	25
	X	7	7	27	-	-	21	20	23	1	X	26
	-	3	3	27	-	-	17	16	18	1	X	27
	-	7	7	14	-	-	6	5	8	1	X	28
	X	X	X	X	X	X	X	X	X	X	X	29
	-	2	2	X	-	-	4	4	4	-	-	30
	-	2	2	X	-	-	6	6	6	-	-	31
	-	5	5	51	-	-	1	1	X	-	-	32
	X	X	X	X	X	X	X	X	X	X	X	33
	-	3	3	20	-	-	8	8	10	-	-	34
	-	1	1	X	-	-	5	4	13	2	X	35
	-	18	18	71	1	X	12	10	16	3	12	36
	-	5	5	15	-	-	7	5	5	2	X	37
	-	-	-	-	-	-	1	1	X	-	-	38
	-	5	5	32	-	-	4	4	4	-	-	39
	-	1	-	-	1	X	-	-	-	-	-	40
	-	7	7	66	-	-	5	4	4	1	X	41
	-	1	1	X	-	-	1	1	X	-	-	42
	-	2	2	X	-	-	2	2	X	-	-	43
	-	-	-	-	-	-	-	-	-	-	-	44
	-	54	54	1,595	-	-	82	72	157	12	173	202
	-	5	5	177	-	-	9	5	78	6	86	01
	-	1	1	X	-	-	1	1	X	-	-	02
	-	1	1	X	-	-	-	-	-	-	-	03
	-	-	-	-	-	-	1	1	X	-	-	04
	-	1	1	X	-	-	4	1	X	3	69	05

I 農林業経営体編

2 農業経営体 (総数)

エ 農作物

(7) 販売目的で作付け(栽培)した野菜類の作物別作付(栽培)経営体数と作付(栽

単位 { 経営体数: 経営体
面積: a

区 分	なす					トマト				
	作付実経 営体数	露 地		施 設		作付実経 営体数	露 地		施 設	
		作 付 経営体数	作付面積	作 付 経営体数	作付面積		作 付 経営体数	作付面積	作 付 経営体数	作付面積
31 鳥取県	1,048	1,003	1,789	57	43	1,105	810	2,420	380	
201 鳥取市	360	348	544	17	7	278	228	312	62	
01 鳥取市	31	30	46	1	X	38	29	43	10	
02 米里村	18	18	21	-	-	11	10	11	1	
03 倉田村	7	7	15	-	-	5	4	5	2	
04 面影村	4	4	4	-	-	6	3	5	3	
05 神戸村	2	2	X	-	-	2	2	X	1	
06 大和村	5	5	6	-	-	6	5	5	1	
07 美穂村	6	6	6	-	-	7	6	6	1	
08 大正村	13	12	33	2	X	5	5	8	-	
09 東郷村	1	1	X	-	-	-	-	-	-	
10 豊実村	7	6	8	1	X	4	4	10	-	
11 明治村	14	14	28	1	X	6	5	6	1	
12 湖山村	12	10	12	2	X	11	8	8	3	
13 松保村	11	11	16	-	-	9	9	11	1	
14 千代水村	3	3	7	-	-	9	6	23	3	
15 吉岡村	6	6	7	-	-	3	2	X	1	
16 大郷村	1	1	X	-	-	1	1	X	-	
17 末恒村	1	1	X	-	-	-	-	-	-	
18 津ノ井村	11	10	11	1	X	6	4	4	2	
19 宇倍野村	32	28	44	6	2	32	28	47	10	
20 成器村	5	5	7	-	-	3	2	X	1	
21 大茅村	8	8	11	-	-	5	5	5	-	
22 福部村	13	13	15	-	-	8	8	8	-	
23 国英村	17	17	27	1	X	11	10	10	2	
24 河原町	8	8	8	-	-	10	7	7	3	
25 八上村	1	1	X	-	-	1	1	X	-	
26 西郷村	28	28	50	-	-	17	16	19	1	
27 散岐村	15	15	22	-	-	7	6	7	1	
28 大村	7	6	18	1	X	9	4	4	5	
29 用瀬町	X	X	X	X	X	X	X	X	X	
30 社村	8	8	9	-	-	1	1	X	-	
31 佐治村	7	7	13	-	-	3	3	3	-	
32 宝木村	2	2	X	-	-	-	-	-	-	
33 酒津村	X	X	X	X	X	X	X	X	X	
34 瑞穂村	9	9	9	-	-	6	6	15	-	
35 浜村町	5	5	11	-	-	6	5	6	2	
36 逢坂村	19	18	27	1	X	11	8	8	3	
37 鹿野町	7	7	8	-	-	7	5	9	2	
38 小鷲河村	2	2	X	-	-	2	2	X	-	
39 勝谷村	6	6	7	-	-	5	4	4	1	
40 日置村	-	-	-	-	-	-	-	-	-	
41 日置谷村	6	6	6	-	-	4	3	3	1	
42 青谷町	1	1	X	-	-	-	-	-	-	
43 中郷村	1	1	X	-	-	1	1	X	-	
44 勝部村	-	-	-	-	-	-	-	-	-	
202 米子市	97	96	208	1	X	98	85	264	20	
01 彦名村	1	1	X	-	-	14	10	148	8	
02 崎津村	1	1	X	-	-	1	1	X	-	
03 大篠津村	-	-	-	-	-	-	-	-	-	
84 和田村	1	1	X	-	-	1	1	X	-	
05 富益村	1	1	X	-	-	2	1	X	1	

培)面積

設	ピーマン					いちご					地 域	
	作付実経 営体数	露 地		施 設		作付実経 営体数	露 地		施 設			
		作 付 経営体数	作付面積	作 付 経営体数	作付面積		作 付 経営体数	作付面積	作 付 経営体数	作付面積		
	2,875	766	707	1,857	82	197	259	171	564	106	870	31
	186	203	188	254	18	16	69	51	99	22	97	201
	33	23	21	35	2	X	7	6	12	2	X	01
	X	5	5	5	-	-	2	2	X	-	-	02
	X	2	2	X	-	-	-	-	-	-	-	03
	16	1	1	X	-	-	1	-	-	1	X	04
	X	1	1	X	-	-	-	-	-	-	-	05
	X	3	3	3	-	-	1	1	X	-	-	06
	X	5	5	5	-	-	2	2	X	-	-	07
	-	6	6	9	1	X	4	4	4	-	-	08
	-	1	1	X	-	-	2	1	X	1	X	09
	-	5	4	7	1	X	3	3	6	-	-	10
	X	2	2	X	-	-	1	1	X	-	-	11
	1	10	6	6	4	1	12	5	7	7	25	12
	X	5	5	7	1	X	4	4	4	-	-	13
	4	4	4	8	-	-	2	1	X	1	X	14
	X	5	4	5	1	X	1	1	X	-	-	15
	-	-	-	-	-	-	-	-	-	-	-	16
	-	-	-	-	-	-	-	-	-	-	-	17
	X	1	1	X	-	-	-	-	-	-	-	18
	19	16	14	21	3	1	6	4	4	2	X	19
	X	4	4	6	-	-	-	-	-	-	-	20
	-	4	4	4	-	-	1	1	X	-	-	21
	-	8	8	10	-	-	-	-	-	-	-	22
	X	6	6	6	-	-	7	4	18	5	13	23
	40	5	5	5	-	-	2	1	X	1	X	24
	-	-	-	-	-	-	-	-	-	-	-	25
	X	17	17	24	-	-	-	-	-	-	-	26
	X	9	8	12	1	X	1	1	X	-	-	27
	6	4	3	3	1	X	1	-	-	1	X	28
	X	X	X	X	X	X	X	X	X	X	X	29
	-	2	2	X	-	-	-	-	-	-	-	30
	-	7	7	11	-	-	-	-	-	-	-	31
	-	-	-	-	-	-	-	-	-	-	-	32
	X	X	X	X	X	X	X	X	X	X	X	33
	-	7	7	8	-	-	3	3	3	-	-	34
	X	6	6	8	-	-	-	-	-	-	-	35
	2	16	14	15	2	X	1	1	X	-	-	36
	X	5	5	8	-	-	2	2	X	-	-	37
	-	1	1	X	-	-	-	-	-	-	-	38
	X	3	3	3	-	-	2	2	X	-	-	39
	-	-	-	-	-	-	-	-	-	-	-	40
	X	2	2	X	-	-	-	-	-	-	-	41
	-	-	-	-	-	-	-	-	-	-	-	42
	-	2	1	X	1	X	1	1	X	1	X	43
	-	-	-	-	-	-	-	-	-	-	-	44
	201	66	61	83	6	5	36	33	75	6	29	202
	136	3	1	X	2	X	2	1	X	1	X	01
	-	1	1	X	-	-	3	3	13	-	-	02
	-	-	-	-	-	-	-	-	-	-	-	03
	-	-	-	-	-	-	1	1	X	-	-	04
	X	2	1	X	1	X	-	-	-	-	-	05

I 農林業経営体編

2 農業経営体（総数）

エ 農作物

(7) 販売目的で作付け（栽培）した野菜類の作物別作付（栽培）経営体数と作付（栽培）面積

区 分	メロン					すいか				
	作付実経営体数	露 地		施 設		作付実経営体数	露 地		施 設	
		作付経営体数	作付面積	作付経営体数	作付面積		作付経営体数	作付面積		作付経営体数
31 鳥取県	405	267	2,235	191	1,631	988	907	24,820	319	
201 鳥取市	85	70	98	16	29	230	226	666	5	
01 鳥取市	12	9	13	3	-	20	19	44	1	
02 米里村	1	1	X	-	-	14	14	19	-	
03 倉田村	-	-	-	-	-	-	-	-	-	
04 面影村	-	-	-	-	-	-	-	-	-	
05 神戸村	-	-	-	-	-	-	-	-	-	
06 大和村	1	1	X	-	-	5	5	5	-	
07 美穂村	1	1	X	-	-	7	7	12	-	
08 大正村	4	4	6	-	-	4	4	7	-	
09 東郷村	1	1	X	-	-	2	2	X	-	
10 豊実村	2	2	X	-	-	7	6	16	1	
11 明治村	2	1	X	1	X	5	5	8	-	
12 湖山村	4	4	7	-	-	8	8	14	-	
13 松保村	3	3	6	-	-	7	7	57	-	
14 千代水村	1	-	-	1	X	2	1	X	1	
15 吉岡村	-	-	-	-	-	1	1	X	-	
16 大郷村	1	1	X	-	-	2	2	X	-	
17 末恒村	-	-	-	-	-	-	-	-	-	
18 津ノ井村	4	3	3	1	X	7	7	8	-	
19 宇倍野村	14	9	13	6	22	25	24	47	1	
20 成器村	1	1	X	-	-	1	1	X	-	
21 大茅村	1	1	X	-	-	8	8	12	-	
22 福部村	2	2	X	-	-	17	17	144	-	
23 国英村	6	4	5	2	X	7	7	8	-	
24 河原町	2	2	X	-	-	8	8	13	-	
25 八上村	-	-	-	-	-	2	2	X	-	
26 西郷村	-	-	-	-	-	10	10	11	-	
27 散岐村	2	2	X	-	-	5	5	10	-	
28 大村	4	2	X	2	X	7	7	13	-	
29 用瀬町	X	X	X	X	X	X	X	X	X	
30 社村	1	1	X	-	-	2	2	X	-	
31 佐治村	1	1	X	-	-	1	1	X	-	
32 宝木村	1	1	X	-	-	2	2	X	-	
33 酒津村	X	X	X	X	X	X	X	X	X	
34 瑞穂村	2	2	X	-	-	5	5	13	-	
35 浜村町	1	1	X	-	-	5	5	17	-	
36 逢坂村	6	6	10	-	-	18	18	39	1	
37 鹿野町	2	2	X	-	-	5	5	11	-	
38 小鷲河村	-	-	-	-	-	-	-	-	-	
39 勝谷村	1	1	X	-	-	3	3	4	-	
40 日置村	-	-	-	-	-	-	-	-	-	
41 日置谷村	1	1	X	-	-	6	6	6	-	
42 青谷町	-	-	-	-	-	1	1	X	-	
43 中郷村	-	-	-	-	-	1	1	X	-	
44 勝部村	-	-	-	-	-	-	-	-	-	
202 米子市	10	10	24	-	-	50	50	140	-	
01 彦名村	-	-	-	-	-	-	-	-	-	
02 崎津村	2	2	X	-	-	4	4	8	-	
03 大篠津村	1	1	X	-	-	1	1	X	-	
84 和田村	1	1	X	-	-	1	1	X	-	
05 富益村	1	1	X	-	-	1	1	X	-	

設	その他の野菜					地 域
	作付実経営体数	露 地		施 設		
		作付経営体数	作付面積	作付経営体数	作付面積	
9,495	689	465	21,257	250	2,706	31
2	186	134	12,284	57	251	201
X	15	2	X	13	60	01
-	1	-	-	1	X	02
-	1	1	X	-	-	03
-	-	-	-	-	-	04
-	3	2	X	1	X	05
-	1	1	X	-	-	06
-	-	-	-	-	-	07
-	4	1	X	4	9	08
-	1	1	X	-	-	09
X	2	2	X	1	X	10
-	3	1	X	2	X	11
-	5	3	18	2	X	12
-	3	1	X	2	X	13
X	5	-	-	5	8	14
-	-	-	-	-	-	15
-	-	-	-	-	-	16
-	1	1	X	-	-	17
-	3	2	X	1	X	18
X	14	8	47	6	8	19
-	1	-	-	1	X	20
-	1	1	X	-	-	21
-	66	66	11,493	1	X	22
-	4	3	12	1	X	23
-	4	-	-	4	20	24
-	2	-	-	2	X	25
-	13	11	190	3	17	26
-	4	3	24	1	X	27
-	4	2	X	3	7	28
X	X	X	X	X	X	29
-	2	2	X	-	-	30
-	1	1	X	-	-	31
-	2	1	X	1	X	32
X	X	X	X	X	X	33
-	5	4	15	1	X	34
-	1	1	X	-	-	35
X	3	3	49	-	-	36
-	3	2	X	1	X	37
-	1	1	X	-	-	38
-	2	2	X	-	-	39
-	-	-	-	-	-	40
-	1	1	X	-	-	41
-	1	1	X	-	-	42
-	-	-	-	-	-	43
-	3	3	26	-	-	44
-	52	38	785	16	173	202
-	6	1	X	5	84	01
-	3	3	15	-	-	02
-	-	-	-	-	-	03
-	-	-	-	-	-	04
-	2	1	X	1	X	05

I 農林業経営体編

2 農業経営体（総数）

エ 農作物

(7) 販売目的で作付け（栽培）した野菜類の作物別作付（栽培）経営体数と作付（栽培）面積

区 分	メロン					すいか				
	作付実経営体数	露 地		施 設		作付実経営体数	露 地		施 設	
		作付経営体数	作付面積	作付経営体数	作付面積		作付経営体数	作付面積		作付経営体数
06 夜見村	-	-	-	-	-	1	1	X	-	
07 米子市	-	-	-	-	-	3	3	11	-	
08 成実村	-	-	-	-	-	-	-	-	-	
09 尚徳村	-	-	-	-	-	2	2	X	-	
10 五千石村	-	-	-	-	-	3	3	4	-	
11 春日村	1	1	X	-	-	5	5	6	-	
12 巖村	1	1	X	-	-	1	1	X	-	
13 大高村	-	-	-	-	-	9	9	30	-	
14 県村	-	-	-	-	-	9	9	33	-	
15 高麗村2-2	-	-	-	-	-	-	-	-	-	
16 淀江町	-	-	-	-	-	2	2	X	-	
17 宇田川村	2	2	X	-	-	4	4	15	-	
18 大和村	1	1	X	-	-	4	4	23	-	
203 倉吉市	76	49	616	43	408	169	158	8,314	91	
01 西郷村	3	-	-	3	16	1	1	X	-	
02 上井町	-	-	-	-	-	-	-	-	-	
03 倉吉町	-	-	-	-	-	2	2	X	-	
04 小鴨村	3	1	X	3	21	2	1	X	1	
05 上小鴨村	1	1	X	1	X	5	5	220	2	
06 北谷村	6	6	104	1	X	22	22	906	11	
07 高城村	19	15	223	10	104	33	32	2,129	18	
08 社村	27	19	250	15	109	72	64	4,189	52	
09 灘手村	6	5	22	1	X	25	24	808	6	
10 上北条村	9	-	-	9	141	3	3	27	1	
11 矢送村	1	1	X	-	-	1	1	X	-	
12 南谷村	-	-	-	-	-	1	1	X	-	
13 山守村	1	1	X	-	-	2	2	X	-	
204 境港市	1	1	X	-	-	2	2	X	-	
01 渡村	1	1	X	-	-	2	2	X	-	
01 外江町	-	-	-	-	-	-	-	-	-	
03 境町	X	X	X	X	X	X	X	X	X	
04 上道村	X	X	X	X	X	X	X	X	X	
05 余子村	-	-	-	-	-	-	-	-	-	
06 中浜村	-	-	-	-	-	-	-	-	-	
302 岩美町	8	4	6	6	13	11	11	20	-	
01 大岩村	-	-	-	-	-	-	-	-	-	
02 本庄村	3	2	X	1	X	4	4	8	-	
03 小田村	3	-	-	3	7	2	2	X	-	
04 網代村	-	-	-	-	-	-	-	-	-	
05 浦富町	-	-	-	-	-	1	1	X	-	
06 田後村	-	-	-	-	-	-	-	-	-	
07 東村	1	1	X	1	X	-	-	-	-	
08 岩井町	-	-	-	-	-	2	2	X	-	
09 蒲生村	1	1	X	1	X	2	2	X	-	
325 若桜町	2	2	X	-	-	4	4	4	-	
01 若桜町	2	2	X	-	-	4	4	4	-	
02 池田村	-	-	-	-	-	-	-	-	-	
328 智頭町	1	1	X	-	-	4	4	4	-	
01 智頭町	1	1	X	-	-	4	4	4	-	
02 山郷村	-	-	-	-	-	-	-	-	-	

単位 { 経営体数：経営体

設	その他の野菜					地 域
	作付実経営体数	露 地		施 設		
		作付経営体数	作付面積	作付経営体数	作付面積	
-	1	-	-	1	X	06
-	11	9	208	2	X	07
-	-	-	-	-	-	08
-	6	5	43	1	X	09
-	3	2	X	2	X	10
-	3	2	X	1	X	11
-	4	3	32	2	X	12
-	-	-	-	-	-	13
-	4	4	31	-	-	14
-	1	1	X	-	-	15
-	1	1	X	-	-	16
-	5	5	34	-	-	17
-	2	1	X	1	X	18
2,240	80	30	1,115	54	1,289	203
-	5	1	X	5	148	01
-	1	1	X	-	-	02
-	3	3	500	1	X	03
X	4	2	X	2	X	04
X	6	2	X	4	13	05
121	7	1	X	6	118	06
480	14	6	213	9	115	07
1,425	25	3	62	23	737	08
60	2	1	X	1	X	09
X	3	1	X	2	X	10
-	4	3	188	1	X	11
-	3	3	20	-	-	12
-	3	3	21	-	-	13
-	9	5	155	5	125	204
-	2	-	-	2	X	01
-	2	1	X	1	X	02
X	X	X	X	X	X	03
X	X	X	X	X	X	04
-	3	2	X	1	X	05
-	1	1	X	-	-	06
-	7	5	66	2	X	302
-	-	-	-	-	-	01
-	1	1	X	-	-	02
-	-	-	-	-	-	03
-	-	-	-	-	-	04
-	2	1	X	1	X	05
-	-	-	-	-	-	06
-	1	1	X	-	-	07
-	3	2	X	1	X	08
-	-	-	-	-	-	09
-	-	-	-	-	-	325
-	-	-	-	-	-	01
-	-	-	-	-	-	02
-	3	2	X	1	X	328
-	3	2	X	1	X	01
-	-	-	-	-	-	02

I 農林業経営体編

2 農業経営体（総数）

エ 農作物

(7) 販売目的で作付け（栽培）した野菜類の作物別作付（栽培）経営体数と作付（栽培）面積

単位 { 経営体数：経営体
面積：a

区分	ねぎ					たまねぎ					地域		
	作付実経営体数		露地		施設		作付実経営体数		露地			施設	
	作付経営体数	作付面積	作付経営体数	作付面積	作付経営体数	作付面積	作付経営体数	作付面積	作付経営体数	作付面積		作付経営体数	作付面積
329 八頭町	98	96	2,065	3	18	112	112	271	-	-	-	-	
01 賀茂村	6	6	309	-	-	7	7	25	-	-	-	-	
02 国中村	16	16	159	1	X	24	24	81	-	-	-	-	
03 大御門村	2	2	X	-	-	4	4	5	-	-	-	-	
04 上私都村	3	3	15	-	-	3	3	4	-	-	-	-	
05 中私都村	16	16	172	-	-	13	13	25	-	-	-	-	
06 下私都村	13	13	149	-	-	11	11	34	-	-	-	-	
07 船岡村	6	6	369	-	-	5	5	8	-	-	-	-	
08 大伊村	2	2	X	-	-	6	6	10	-	-	-	-	
09 隼村	11	11	173	-	-	12	12	27	-	-	-	-	
10 安部村	4	4	61	-	-	8	8	15	-	-	-	-	
11 丹比村	12	12	561	-	-	11	11	19	-	-	-	-	
12 八東村	7	5	64	2	X	8	8	18	-	-	-	-	
364 三朝町	17	17	29	1	X	28	28	43	-	-	-	-	
01 三朝村	2	2	X	-	-	3	3	6	-	-	-	-	
02 三徳村	2	2	X	-	-	5	5	7	-	-	-	-	
03 小鹿村	2	2	X	-	-	4	4	5	-	-	-	-	
04 旭村	10	10	19	1	X	16	16	25	-	-	-	-	
05 竹田村	1	1	X	-	-	-	-	-	-	-	-	-	
370 湯梨浜町	14	13	212	1	X	17	17	45	-	-	-	-	
01 長瀬村	7	7	124	-	-	6	6	14	-	-	-	-	
02 橋津村	1	1	X	-	-	-	-	-	-	-	-	-	
03 字野村	-	-	-	-	-	-	-	-	-	-	-	-	
04 浅津村	1	-	-	1	X	1	1	X	-	-	-	-	
05 泊村	2	2	X	-	-	4	4	13	-	-	-	-	
06 舎人村	-	-	-	-	-	1	1	X	-	-	-	-	
07 東郷村	1	1	X	-	-	2	2	X	-	-	-	-	
08 松崎村	1	1	X	-	-	-	-	-	-	-	-	-	
09 花見村	1	1	X	-	-	3	3	5	-	-	-	-	
371 琴浦町	100	97	2,279	3	5	52	52	192	-	-	-	-	
01 浦安町	10	9	158	1	X	12	12	67	-	-	-	-	
02 上郷村	15	15	515	-	-	6	6	15	-	-	-	-	
03 下郷村	21	20	647	1	X	5	5	37	-	-	-	-	
04 古布庄村	9	9	222	-	-	6	6	15	-	-	-	-	
05 八橋町	9	9	192	-	-	2	2	X	-	-	-	-	
06 赤碕町	8	8	55	-	-	7	7	13	-	-	-	-	
07 成美村	4	4	46	-	-	1	1	X	-	-	-	-	
08 以西村	14	13	180	1	X	6	6	25	-	-	-	-	
09 安田村	10	10	264	-	-	7	7	14	-	-	-	-	
372 北栄町	82	72	2,024	12	858	43	43	91	-	-	-	-	
01 中北条村	29	28	494	1	X	6	6	8	-	-	-	-	
02 下北条村	23	23	591	-	-	10	10	15	-	-	-	-	
03 栄村	7	5	38	2	X	7	7	9	-	-	-	-	
04 大誠村	13	12	639	2	X	13	13	34	-	-	-	-	
05 由良町	10	4	262	7	378	7	7	25	-	-	-	-	
384 日吉津村	15	14	189	2	X	11	11	30	-	-	-	-	
386 大山町	114	114	4,047	4	27	33	33	79	-	-	-	-	
01 所子村	8	8	336	-	-	3	3	12	-	-	-	-	
02 高麗村2-1	8	8	406	-	-	6	6	7	-	-	-	-	

設	ブロッコリー						きゅうり						地域
	作付実経営体数		露地		施設		作付実経営体数		露地		施設		
	作付面積	作付経営体数	作付面積	作付経営体数	作付面積	作付経営体数	作付面積	作付経営体数	作付面積	作付経営体数	作付面積	作付経営体数	
-	44	44	246	-	-	58	53	85	8	10	329		
-	2	2	X	-	-	2	2	X	-	-	01		
-	6	6	46	-	-	11	8	8	3	4	02		
-	-	-	-	-	-	1	1	X	-	-	03		
-	2	2	X	-	-	2	2	X	-	-	04		
-	10	10	83	-	-	5	5	14	-	-	05		
-	5	5	34	-	-	7	7	16	-	-	06		
-	1	1	X	-	-	5	5	6	1	X	07		
-	3	3	13	-	-	3	3	4	-	-	08		
-	9	9	36	-	-	9	8	14	1	X	09		
-	1	1	X	-	-	1	1	X	1	X	10		
-	4	4	6	-	-	8	7	9	2	X	11		
-	1	1	X	-	-	4	4	4	-	-	12		
-	7	7	8	-	-	23	23	35	2	X	364		
-	1	1	X	-	-	4	4	10	-	-	01		
-	-	-	-	-	-	2	2	X	-	-	02		
-	1	1	X	-	-	2	2	X	-	-	03		
-	5	5	6	-	-	14	14	20	2	X	04		
-	-	-	-	-	-	1	1	X	-	-	05		
-	5	5	25	-	-	10	7	7	3	18	370		
-	1	1	X	-	-	4	3	3	1	X	01		
-	1	1	X	-	-	-	-	-	-	-	02		
-	-	-	-	-	-	-	-	-	-	-	03		
-	-	-	-	-	-	1	-	-	1	X	04		
-	1	1	X	-	-	2	1	X	1	X	05		
-	1	1	X	-	-	1	1	X	-	-	06		
-	-	-	-	-	-	-	-	-	-	-	07		
-	-	-	-	-	-	-	-	-	-	-	08		
-	1	1	X	-	-	2	2	X	-	-	09		
-	96	93	8,923	4	11	55	47	198	10	11	371		
-	23	23	2,086	-	-	7	6	19	1	X	01		
-	5	5	338	-	-	7	7	9	-	-	02		
-	20	20	3,367	1	X	-	-	-	-	-	03		
-	5	5	458	-	-	6	5	9	1	X	04		
-	5	5	122	-	-	3	3	3	-	-	05		
-	8	6	452	2	X	11	10	35	1	X	06		
-	9	9	1,273	-	-	5	4	41	1	X	07		
-	11	11	674	-	-	7	5	15	4	4	08		
-	10	9	153	1	X	9	7	67	2	X	09		
-	109	103	5,058	16	272	45	29	69	19	116	372		
-	3	3	15	-	-	3	3	7	-	-	01		
-	5	5	7	-	-	11	10	14	1	X	02		
-	24	23	638	2	X	4	3	8	1	X	03		
-	14	13	817	2	X	14	8	23	8	46	04		
-	63	59	3,581	12	259	13	5	17	9	58	05		
-	7	7	922	2	X	10	7	8	3	7	384		
-	199	199	37,532	7	46	50	42	127	11	72	386		
-	25	25	4,169	1	X	5	4	8	2	X	01		
-	22	22	3,902	1	X	6	6	6	-	-	02		

I 農林業経営体編

2 農業経営体（総数）

エ 農作物

(7) 販売目的で作付け（栽培）した野菜類の作物別作付（栽培）経営体数と作付（栽培）面積

単位 { 経営体数：経営体
面積：a

区 分	なす					トマト					地 域
	作付実経営体数	露 地		施 設		作付実経営体数	露 地		施 設		
		作付経営体数	作付面積	作付経営体数	作付面積		作付経営体数	作付面積		作付経営体数	
329 八頭町	66	65	119	1	X	56	45	60	14		
01 賀茂村	2	2	X	-	-	3	3	3	-		
02 国中村	11	11	14	-	-	12	9	11	6		
03 大御門村	-	-	-	-	-	-	-	-	-		
04 上私都村	2	2	X	-	-	3	2	X	1		
05 中私都村	7	7	22	-	-	3	3	3	-		
06 下私都村	8	8	17	-	-	6	4	6	2		
07 船岡村	7	7	12	-	-	5	5	5	-		
08 大伊村	4	4	5	-	-	1	1	X	-		
09 隼村	11	11	23	-	-	7	6	12	1		
10 安部村	3	3	6	-	-	3	3	6	-		
11 丹比村	6	5	7	1	X	7	4	5	3		
12 八東村	5	5	7	-	-	6	5	5	1		
364 三朝町	34	34	51	1	X	29	28	100	6		
01 三朝村	4	4	10	-	-	3	3	7	1		
02 三徳村	3	3	X	-	-	1	1	X	-		
03 小鹿村	4	4	4	-	-	1	1	X	-		
04 旭村	22	22	29	1	X	18	18	26	4		
05 竹田村	1	1	X	-	-	6	5	65	1		
370 湯梨浜町	15	12	19	3	3	17	12	22	5		
01 長瀬村	3	3	3	-	-	4	3	3	1		
02 橋津村	-	-	-	-	-	-	-	-	-		
03 字野村	-	-	-	-	-	-	-	-	-		
04 浅津村	1	-	-	1	X	4	2	X	2		
05 泊村	2	2	X	-	-	3	3	5	-		
06 舎人村	1	1	X	-	-	1	1	X	-		
07 東郷村	4	3	9	1	X	1	-	-	1		
08 松崎村	1	1	X	-	-	-	-	-	-		
09 花見村	3	2	X	1	X	4	3	5	1		
371 琴浦町	56	49	87	9	5	95	48	499	60		
01 浦安町	7	4	14	3	3	6	3	8	4		
02 上郷村	8	7	13	1	X	6	6	35	-		
03 下郷村	2	2	X	-	-	2	1	X	1		
04 古布庄村	6	6	6	-	-	6	4	13	4		
05 八橋町	3	3	3	-	-	2	2	X	-		
06 赤碓町	12	11	16	1	X	15	10	53	5		
07 成美村	3	2	X	1	X	13	4	102	12		
08 以西村	5	5	9	2	X	20	7	54	17		
09 安田村	10	9	9	1	X	25	11	227	17		
372 北栄町	35	31	44	4	4	85	45	334	50		
01 中北条村	7	7	8	-	-	8	5	14	3		
02 下北条村	11	10	14	1	X	17	12	38	5		
03 栄村	7	5	8	2	X	14	7	91	9		
04 大誠村	5	5	9	-	-	21	12	64	14		
05 由良町	5	4	5	1	X	25	9	127	19		
384 日吉津村	11	8	13	3	6	11	7	9	4		
386 大山町	44	43	103	1	X	46	33	49	13		
01 所子村	3	3	X	-	-	2	1	X	1		
02 高麗村2-1	5	5	5	-	-	6	6	6	-		

設	ピーマン					いちご					地 域
	作付実経営体数	露 地		施 設		作付実経営体数	露 地		施 設		
		作付経営体数	作付面積	作付経営体数	作付面積		作付経営体数	作付面積		作付経営体数	
32	34	32	46	2	X	11	9	16	2	X	329
-	-	-	-	-	-	-	-	-	-	-	01
8	5	4	5	1	X	2	2	X	-	-	02
-	-	-	-	-	-	-	-	-	-	-	03
X	2	2	X	-	-	-	-	-	-	-	04
-	1	1	X	-	-	2	2	X	-	-	05
X	4	4	8	-	-	1	-	-	1	X	06
-	4	4	4	-	-	3	2	X	1	X	07
-	1	1	X	-	-	-	-	-	-	-	08
X	6	6	7	-	-	2	2	X	-	-	09
-	1	1	X	-	-	-	-	-	-	-	10
4	5	4	5	1	X	-	-	-	-	-	11
X	5	5	5	-	-	1	1	X	-	-	12
6	20	20	36	3	1	7	6	39	2	X	364
X	4	4	5	1	X	-	-	-	-	-	01
-	2	2	X	-	-	1	1	X	-	-	02
-	2	2	X	-	-	-	-	-	-	-	03
6	12	12	18	2	X	5	4	31	2	X	04
X	-	-	-	-	-	1	1	X	-	-	05
19	11	7	8	4	9	42	3	20	41	393	370
X	4	3	3	1	X	17	1	X	16	170	01
-	-	-	-	-	-	-	-	-	-	-	02
-	-	-	-	-	-	-	-	-	-	-	03
X	1	-	-	1	X	13	-	-	13	109	04
-	1	1	X	-	-	2	-	-	2	X	05
-	2	1	X	1	X	1	-	-	1	X	06
X	2	1	X	1	X	5	2	X	5	33	07
-	-	-	-	-	-	1	-	-	1	X	08
X	1	1	X	-	-	3	-	-	3	15	09
578	51	43	76	12	21	21	12	66	13	153	371
X	5	4	9	1	X	7	2	X	6	53	01
-	7	6	11	1	X	3	2	X	3	35	02
X	3	2	X	1	X	1	-	-	1	X	03
15	8	6	15	3	12	-	-	-	-	-	04
-	3	3	3	-	-	1	1	X	-	-	05
28	10	8	9	2	X	3	2	X	1	X	06
107	2	1	X	1	X	3	2	X	2	X	07
134	5	5	14	3	1	-	-	-	-	-	08
275	8	8	8	-	-	3	3	3	-	-	09
626	33	29	133	7	54	11	4	39	7	57	372
14	5	5	X	-	-	1	-	-	1	X	01
36	9	9	17	-	-	2	1	X	1	X	02
144	3	2	X	1	X	2	1	X	1	X	03
135	10	8	24	3	X	3	2	X	1	X	04
297	6	5	84	3	38	3	-	-	3	41	05
17	7	5	6	2	X	2	2	X	-	-	384
68	36	34	69	3	-	9	7	23	2	X	386
X	2	2	X	1	X	3	1	X	2	X	01
-	4	4	4	-	-	4	4	6	-	-	02

I 農林業経営体編

2 農業経営体（総数）

エ 農作物

(7) 販売目的で作付け（栽培）した野菜類の作物別作付（栽培）経営体数と作付（栽培）面積

区 分	メロン					すいか				
	露 地		施 設		作付実経営体数	露 地		施 設		
	作付実経営体数	作付面積	作付実経営体数	作付面積		作付実経営体数	作付面積	作付実経営体数	作付面積	
329 八頭町	11	8	10	3	8	29	28	55	1	
01 賀茂村	-	-	-	-	-	2	2	X	-	
02 国中村	1	-	-	1	X	3	3	4	-	
03 大御門村	-	-	-	-	-	-	-	-	-	
04 上私都村	-	-	-	-	-	-	-	-	-	
05 中私都村	2	1	X	1	X	3	3	20	-	
06 下私都村	4	3	4	1	X	7	7	11	-	
07 船岡村	2	2	X	-	-	4	4	7	-	
08 大伊村	-	-	-	-	-	2	1	X	1	
09 隼村	2	2	X	-	-	3	3	3	-	
10 安部村	-	-	-	-	-	1	1	X	-	
11 丹比村	-	-	-	-	-	2	2	X	-	
12 八東村	-	-	-	-	-	2	2	X	-	
364 三朝町	-	-	-	-	-	1	1	X	-	
01 三朝村	-	-	-	-	-	-	-	-	-	
02 三徳村	-	-	-	-	-	-	-	-	-	
03 小鹿村	-	-	-	-	-	-	-	-	-	
04 旭村	-	-	-	-	-	1	1	X	-	
05 竹田村	-	-	-	-	-	-	-	-	-	
370 湯梨浜町	24	2	X	23	201	18	10	109	8	
01 長瀬村	14	-	-	14	139	-	-	-	-	
02 橋津村	-	-	-	-	-	1	1	X	-	
03 宇野村	2	2	X	1	X	-	-	-	-	
04 浅津村	-	-	-	-	-	2	1	X	1	
05 泊村	3	-	-	3	27	14	7	72	7	
06 舎人村	2	-	-	2	X	-	-	-	-	
07 東郷村	2	-	-	2	X	1	1	X	-	
08 松崎村	-	-	-	-	-	-	-	-	-	
09 花見村	1	-	-	1	X	-	-	-	-	
371 琴浦町	26	15	119	15	152	57	48	1,000	23	
01 浦安町	5	3	6	2	X	20	18	490	9	
02 上郷村	1	1	X	-	-	3	3	61	-	
03 下郷村	-	-	-	-	-	4	3	190	3	
04 古布庄村	1	1	X	1	X	1	1	X	-	
05 八橋町	-	-	-	-	-	-	-	-	-	
06 赤碓町	3	1	X	2	X	11	9	141	6	
07 成美村	-	-	-	-	-	7	6	62	1	
08 以西村	2	1	X	1	X	1	1	X	-	
09 安田村	14	8	93	9	112	10	7	35	4	
372 北栄町	92	62	746	49	617	283	242	13,404	178	
01 中北条村	9	3	21	6	86	6	5	49	1	
02 下北条村	7	4	33	4	14	7	7	72	-	
03 栄村	24	18	259	13	52	86	72	5,274	53	
04 大誠村	22	16	128	10	113	53	47	1,307	23	
05 由良町	30	21	305	16	352	131	111	6,702	101	
384 日吉津村	4	2	X	3	4	5	3	4	2	
386 大山町	39	20	507	25	182	39	34	294	9	
01 所子村	2	1	X	2	X	-	-	-	-	
02 高麗村2-1	2	1	X	1	X	4	4	4	-	

単位 { 経営体数：経営体

面 積： a

設	その他の野菜					地 域
	露 地		施 設		作付実経営体数	
	作付実経営体数	作付面積	作付実経営体数	作付面積		
X	52	41	493	13	43	329
-	2	1	X	1	X	01
-	8	6	51	2	X	02
-	1	1	X	-	-	03
-	10	10	150	-	-	04
-	2	1	X	1	X	05
-	5	2	X	4	19	06
-	3	2	X	1	X	07
X	4	3	28	1	X	08
-	5	5	46	-	-	09
-	2	2	X	1	X	10
-	4	2	X	2	X	11
-	6	6	73	-	-	12
-	10	7	118	3	6	364
-	1	-	-	1	X	01
-	-	-	-	-	-	02
-	-	-	-	-	-	03
-	8	6	X	2	X	04
-	1	1	X	-	-	05
174	14	12	158	3	18	370
-	5	4	59	2	X	01
-	-	-	-	-	-	02
-	-	-	-	-	-	03
X	4	3	28	1	X	04
X	2	2	X	-	-	05
-	1	1	X	-	-	06
-	1	1	X	-	-	07
-	-	-	-	-	-	08
-	1	1	X	-	-	09
278	30	12	908	18	183	371
84	5	2	X	3	3	01
-	2	2	X	-	-	02
X	4	4	781	-	-	03
-	5	2	X	3	15	04
-	1	-	-	1	X	05
62	8	1	X	7	68	06
X	2	-	-	2	X	07
-	1	1	X	-	-	08
42	2	-	-	2	X	09
6,732	124	88	2,635	39	505	372
X	36	32	752	4	X	01
-	27	26	766	1	X	02
1,565	11	5	231	6	22	03
X	21	18	590	6	19	04
4,570	29	7	296	22	384	05
X	6	4	X	3	2	384
28	36	23	572	14	35	386
-	4	2	X	2	X	01
-	1	1	X	-	-	02

I 農林業経営体編

2 農業経営体（総数）

エ 農作物

（7）販売目的で作付け（栽培）した野菜類の作物別作付（栽培）経営体数と作付（栽培）面積

単位 { 経営体数：経営体
面積：a

地 域	はくさい					キャベツ				
	作付実経営体数	露 地		施 設		作付実経営体数	露 地		施 設	
		作付経営体数	作付面積	作付経営体数	作付面積		作付経営体数	作付面積		作付経営体数
03 大山村	10	10	175	-	-	5	5	65	-	
04 光徳村	8	8	36	-	-	12	12	66	-	
05 御米屋町	1	1	X	-	-	2	2	X	-	
06 名和村	5	5	X	-	-	6	6	138	-	
07 庄内村	11	11	32	-	-	8	8	26	-	
08 上中山村	5	5	38	-	-	5	5	33	-	
09 下中山村	-	-	-	-	-	-	-	-	-	
10 逢坂村	5	5	19	-	-	3	3	X	-	
389 南部町	56	56	101	1	X	40	40	80	2	
01 天津村	12	12	16	-	-	8	8	12	-	
02 大國村	8	8	14	-	-	5	5	7	-	
03 法勝寺村	19	19	36	-	-	10	10	17	1	
04 上長田村	6	6	11	1	X	7	7	12	1	
05 東長田村	3	3	X	-	-	1	1	X	-	
06 手間村	3	3	5	-	-	5	5	18	-	
07 賀野村	4	4	4	-	-	3	3	3	-	
08 幡郷村2-2	1	1	X	-	-	1	1	X	-	
390 伯耆町	111	111	817	-	-	71	71	210	-	
01 幡郷村2-1	17	17	26	-	-	13	13	22	-	
02 大幡村	17	17	43	-	-	15	15	26	-	
03 八郷村	46	46	690	-	-	26	26	126	-	
04 二部村	6	6	8	-	-	1	1	X	-	
05 溝口町	14	14	37	-	-	6	6	X	-	
06 日光村2-1	11	11	13	-	-	10	10	16	-	
401 日南町	52	51	86	1	X	36	35	67	1	
01 大宮村	7	7	16	-	-	4	4	5	-	
02 阿毘縁村	7	7	13	-	-	3	3	5	-	
03 山上村	6	6	X	-	-	2	2	X	-	
04 多里村	2	2	X	-	-	1	1	X	-	
05 日野上村	7	7	12	-	-	5	5	10	-	
06 福栄村	8	7	9	1	X	6	5	5	1	
07 石見村	15	15	27	-	-	15	15	32	-	
402 日野町	12	12	28	-	-	10	10	38	-	
01 根雨町	2	2	X	-	-	2	2	X	-	
02 日野村	4	4	X	-	-	3	3	X	-	
03 黒坂町	6	6	20	-	-	5	5	33	-	
403 江府町	27	27	72	1	X	23	23	106	-	
01 日光村2-2	3	3	6	-	-	3	3	9	-	
02 米沢村	13	13	48	1	X	10	10	74	-	
03 江尾町	7	7	14	-	-	7	7	11	-	
04 神奈川村	4	4	4	-	-	3	3	12	-	

設	ほうれんそう						レタス					
	作付実経営体数	露 地		施 設		作付実経営体数	露 地		施 設			
		作付経営体数	作付面積	作付経営体数	作付面積		作付経営体数	作付面積	作付経営体数	作付面積		
-	4	3	9	1	X	3	3	9	-	-	03	
-	6	4	13	3	9	3	3	4	-	-	04	
-	1	1	X	-	-	-	-	-	-	-	05	
-	2	-	-	2	X	2	2	X	-	-	06	
-	7	6	12	3	6	3	3	6	1	X	07	
-	-	-	-	-	-	3	3	7	-	-	08	
-	-	-	-	-	-	-	-	-	-	-	09	
-	4	2	X	2	X	1	1	X	-	-	10	
X	22	18	30	6	29	11	11	15	-	-	389	
-	6	5	11	1	X	2	2	X	-	-	01	
-	2	1	X	2	X	1	1	X	-	-	02	
X	10	8	11	3	3	3	3	4	-	-	03	
X	3	3	4	-	-	3	3	4	-	-	04	
-	-	-	-	-	-	-	-	-	-	-	05	
-	-	-	-	-	-	-	-	-	-	-	06	
-	1	1	X	-	-	1	1	X	-	-	07	
-	-	-	-	-	-	1	1	X	-	-	08	
-	38	33	61	7	10	25	25	36	-	-	390	
-	3	3	X	-	-	4	4	X	-	-	01	
-	10	10	12	1	X	7	7	9	-	-	02	
-	14	13	32	2	X	9	9	16	-	-	03	
-	2	-	-	2	X	-	-	-	-	-	04	
-	2	2	X	-	-	1	1	X	-	-	05	
-	7	5	6	2	X	4	4	5	-	-	06	
X	22	12	15	11	31	9	9	11	-	-	401	
-	2	2	X	-	-	1	1	X	-	-	01	
-	2	2	X	-	-	1	1	X	-	-	02	
-	1	1	X	-	-	-	-	-	-	-	03	
-	2	-	-	2	X	-	-	-	-	-	04	
-	4	3	3	1	X	3	3	4	-	-	05	
X	1	-	-	1	X	1	1	X	-	-	06	
-	10	4	4	7	19	3	3	3	-	-	07	
-	5	4	28	2	X	2	2	X	-	-	402	
-	-	-	-	-	-	-	-	-	-	-	01	
-	2	1	X	2	X	-	-	-	-	-	02	
-	3	3	X	-	-	2	2	X	-	-	03	
-	8	8	38	1	X	9	9	70	-	-	403	
-	-	-	-	-	-	-	-	-	-	-	01	
-	4	4	33	1	X	4	4	X	-	-	02	
-	2	2	X	-	-	4	4	6	-	-	03	
-	2	2	X	-	-	1	1	X	-	-	04	

I 農林業経営体編

2 農業経営体（総数）

エ 農作物

（7）販売目的で作付け（栽培）した野菜類の作物別作付（栽培）経営体数と作付（栽培）面積

単位 { 経営体数：経営体
面積：a

区 分	ねぎ					たまねぎ				
	作付実経営体数	露 地		施 設		作付実経営体数	露 地		施 設	
		作付経営体数	作付面積	作付経営体数	作付面積		作付経営体数	作付面積		作付経営体数
03 大山村	10	10	134	-	-	5	5	9	-	
04 光徳村	14	14	231	-	-	6	6	19	-	
05 御米屋町	-	-	-	-	-	1	1	X	-	
06 名和村	5	5	235	3	X	1	1	X	-	
07 庄内村	13	13	197	-	-	6	6	13	-	
08 上中山村	18	18	595	1	X	2	2	X	-	
09 下中山村	23	23	1,149	-	-	-	-	-	-	
10 逢坂村	15	15	764	-	-	3	3	14	-	
389 南部町	38	38	477	1	X	47	47	89	1	
01 天津村	12	12	318	-	-	10	10	15	-	
02 大國村	2	2	X	-	-	5	5	5	-	
03 法勝寺村	8	8	37	-	-	14	14	28	-	
04 上長田村	8	8	14	1	X	7	7	12	1	
05 東長田村	-	-	-	-	-	3	3	X	-	
06 手間村	3	3	79	-	-	4	4	4	-	
07 賀野村	4	4	17	-	-	3	3	16	-	
08 幡郷村2-2	1	1	X	-	-	1	1	X	-	
390 伯耆町	98	97	2,861	1	X	67	67	152	-	
01 幡郷村2-1	8	8	144	-	-	15	15	27	-	
02 大幡村	15	15	836	-	-	16	16	49	-	
03 八郷村	24	24	274	-	-	20	20	52	-	
04 二部村	7	7	195	-	-	4	4	4	-	
05 溝口町	14	14	288	-	-	6	6	13	-	
06 日光村2-1	30	29	1,124	1	X	6	6	7	-	
401 日南町	46	46	635	-	-	30	29	47	1	
01 大宮村	4	4	11	-	-	2	2	X	-	
02 阿毘縁村	5	5	81	-	-	5	5	7	-	
03 山上村	4	4	184	-	-	3	3	X	-	
04 多里村	-	-	-	-	-	-	-	-	-	
05 日野上村	6	6	41	-	-	5	5	7	-	
06 福栄村	8	8	127	-	-	6	5	5	1	
07 石見村	19	19	191	-	-	9	9	12	-	
402 日野町	15	15	204	-	-	7	7	11	-	
01 根雨町	2	2	X	-	-	2	2	X	-	
02 日野村	7	7	108	-	-	4	4	8	-	
03 黒坂町	6	6	X	-	-	1	1	X	-	
403 江府町	35	35	510	-	-	12	12	28	-	
01 日光村2-2	7	7	62	-	-	-	-	-	-	
02 米沢村	20	20	368	-	-	3	3	3	-	
03 江尾町	4	4	9	-	-	5	5	11	-	
04 神奈川村	4	4	71	-	-	4	4	14	-	

設	ブロッコリー						きゅうり						地 域
	作付実経営体数	露 地		施 設		作付実経営体数	露 地		施 設				
		作付経営体数	作付面積	作付経営体数	作付面積		作付経営体数	作付面積	作付経営体数	作付面積			
-	11	11	636	-	-	8	8	27	-	-	03		
-	25	25	3,218	-	-	11	6	38	6	70	04		
-	2	2	X	1	X	1	1	X	-	-	05		
-	10	10	X	1	X	5	5	19	1	X	06		
-	14	14	3,327	1	X	6	5	15	1	X	07		
-	12	12	2,305	-	-	4	4	9	-	-	08		
-	40	40	7,505	-	-	-	-	-	-	-	09		
-	38	38	9,800	2	X	4	3	X	1	X	10		
X	15	15	218	-	-	42	40	50	4	-	389		
-	2	2	X	-	-	10	9	10	1	X	01		
-	-	-	-	-	-	7	6	10	1	X	02		
-	5	5	15	-	-	11	11	13	1	X	03		
X	4	4	5	-	-	8	8	11	1	X	04		
-	1	1	X	-	-	1	1	X	-	-	05		
-	2	2	X	-	-	3	3	3	-	-	06		
-	1	1	X	-	-	1	1	X	-	-	07		
-	-	-	-	-	-	1	1	X	-	-	08		
-	32	32	423	-	-	63	61	78	4	1	390		
-	9	9	231	-	-	12	11	11	1	X	01		
-	9	9	19	-	-	14	14	24	1	X	02		
-	7	7	112	-	-	21	20	25	2	X	03		
-	-	-	-	-	-	3	3	3	-	-	04		
-	4	4	39	-	-	7	7	8	-	-	05		
-	3	3	22	-	-	6	6	7	-	-	06		
X	23	22	413	1	X	29	29	35	1	X	401		
-	1	1	X	-	-	3	3	3	-	-	01		
-	4	3	61	1	X	3	3	4	-	-	02		
-	3	3	150	-	-	1	1	X	-	-	03		
-	2	2	X	-	-	2	2	X	-	-	04		
-	3	3	3	-	-	6	6	7	-	-	05		
X	5	5	58	-	-	5	5	5	-	-	06		
-	5	5	46	-	-	9	9	9	1	X	07		
-	3	3	X	-	-	6	6	23	-	-	402		
-	1	1	X	-	-	1	1	X	-	-	01		
-	1	1	X	-	-	2	2	X	-	-	02		
-	1	1	X	-	-	3	3	17	-	-	03		
-	5	5	25	-	-	16	16	19	2	X	403		
-	1	1	X	-	-	1	1	X	-	-	01		
-	2	2	X	-	-	8	8	8	2	X	02		
-	1	1	X	-	-	3	3	X	-	-	03		
-	1	1	X	-	-	4	4	5	-	-	04		

I 農林業経営体編

2 農業経営体（総数）

エ 農作物

(7) 販売目的で作付け（栽培）した野菜類の作物別作付（栽培）経営体数と作付（栽培）面積

区 分	メロン					すいか				
	作付実経営体数	露 地		施 設		作付実経営体数	露 地		施 設	
		作付経営体数	作付面積	作付経営体数	作付面積		作付経営体数	作付面積		作付経営体数
03 大山村	1	1	X	-	-	5	5	41	-	
04 光徳村	7	5	45	3	12	4	3	38	2	
05 御米屋町	-	-	-	-	-	-	-	-	-	
06 名和村	1	-	-	1	X	6	6	69	2	
07 庄内村	3	1	X	2	X	9	6	20	3	
08 上中山村	1	1	X	-	-	3	3	6	-	
09 下中山村	9	4	41	5	39	3	3	45	-	
10 逢坂村	13	6	399	11	81	5	4	71	2	
389 南部町	4	4	5	-	-	18	18	27	-	
01 天津村	2	2	X	-	-	7	7	10	-	
02 大國村	-	-	-	-	-	3	3	4	-	
03 法勝寺村	2	2	X	-	-	6	6	11	-	
04 上長田村	-	-	-	-	-	1	1	X	-	
05 東長田村	-	-	-	-	-	-	-	-	-	
06 手間村	-	-	-	-	-	1	1	X	-	
07 賀野村	-	-	-	-	-	-	-	-	-	
08 幡郷村2-2	-	-	-	-	-	-	-	-	-	
390 伯耆町	20	16	86	6	16	57	57	752	2	
01 幡郷村2-1	1	1	X	-	-	7	7	14	-	
02 大幡村	3	3	24	1	X	13	13	46	-	
03 八郷村	9	8	26	1	X	30	30	612	1	
04 二部村	1	-	-	1	X	-	-	-	-	
05 溝口町	1	1	X	-	-	5	5	X	-	
06 日光村2-1	5	3	16	3	5	2	2	X	1	
401 日南町	1	-	-	1	X	3	3	6	-	
01 大宮村	-	-	-	-	-	2	2	X	-	
02 阿毘縁村	-	-	-	-	-	-	-	-	-	
03 山上村	1	-	-	1	X	-	-	-	-	
04 多里村	-	-	-	-	-	-	-	-	-	
05 日野上村	-	-	-	-	-	1	1	X	-	
06 福栄村	-	-	-	-	-	-	-	-	-	
07 石見村	-	-	-	-	-	-	-	-	-	
402 日野町	-	-	-	-	-	1	1	X	-	
01 根雨町	-	-	-	-	-	-	-	-	-	
02 日野村	-	-	-	-	-	1	1	X	-	
03 黒坂町	-	-	-	-	-	-	-	-	-	
403 江府町	1	1	X	1	X	7	7	12	-	
01 日光村2-2	-	-	-	-	-	1	1	X	-	
02 米沢村	1	1	X	1	X	1	1	X	-	
03 江尾町	-	-	-	-	-	3	3	7	-	
04 神奈川村	-	-	-	-	-	2	2	X	-	

設	その他の野菜					地 域
	作付実経営体数	露 地		施 設		
		作付経営体数	作付面積	作付経営体数	作付面積	
-	-	-	-	-	-	03
X	9	7	344	3	5	04
-	-	-	-	-	-	05
X	4	2	X	2	X	06
15	2	1	X	1	X	07
-	4	4	50	-	-	08
-	2	1	X	1	X	09
X	10	5	48	5	17	10
-	21	13	1,086	10	35	389
-	6	1	X	5	27	01
-	4	2	X	2	X	02
-	4	3	15	2	X	03
-	4	4	1,005	1	X	04
-	1	1	X	-	-	05
-	1	1	X	-	-	06
-	1	1	X	-	-	07
-	-	-	-	-	-	08
X	21	16	246	6	33	390
-	4	4	X	-	-	01
-	8	6	158	3	29	02
X	6	4	58	2	X	03
-	1	-	-	1	X	04
-	2	2	X	-	-	05
X	-	-	-	-	-	06
-	18	16	214	4	5	401
-	2	2	X	-	-	01
-	1	1	X	-	-	02
-	2	1	X	1	X	03
-	3	3	63	1	X	04
-	-	-	-	-	-	05
-	2	1	X	1	X	06
-	8	8	102	1	X	07
-	8	8	179	-	-	402
-	-	-	-	-	-	01
-	-	-	-	-	-	02
-	8	8	179	-	-	03
-	12	11	111	2	X	403
-	4	4	47	-	-	01
-	4	3	X	2	X	02
-	1	1	X	-	-	03
-	3	3	15	-	-	04

単位 { 経営体数：経営体
面 積： a

I 農林業経営体編

2 農業経営体（総数）

エ 農作物

（8）販売目的で栽培している果樹類の栽培経営体数と栽培面積

単位 { 経営体数：経営体
面積：a

地 域	計					地 域
	栽 培 実経営体数	露 地		施 設		
		栽 培 経営体数	栽培面積	栽 培 経営体数	栽培面積	
31 鳥取県	2,963	2,772	109,610	306	6,737	31
201 鳥取市	X	688	26,830	X	X	201
01 鳥取市	21	21	X	-	-	01
02 米里村	26	26	X	-	-	02
03 倉田村	4	4	X	-	-	03
04 面影村	-	-	-	-	-	04
05 神戸村	33	33	X	-	-	05
06 大和村	6	6	X	-	-	06
07 美徳村	2	2	X	-	-	07
08 大正村	2	2	X	-	-	08
09 東郷村	2	2	X	-	-	09
10 豊実村	5	5	X	-	-	10
11 明治村	16	16	X	-	-	11
12 湖山村	3	3	X	-	-	12
13 松保村	3	3	X	-	-	13
14 千代水村	1	1	X	-	-	14
15 吉岡村	2	2	X	-	-	15
16 大郷村	-	-	-	-	-	16
17 末恒村	2	2	X	-	-	17
18 津ノ井村	40	39	X	1	X	18
19 宇倍野村	42	30	X	17	X	19
20 成器村	2	2	X	-	-	20
21 大茅村	2	2	X	-	-	21
22 福部村	80	79	X	1	X	22
23 国英村	32	32	X	-	-	23
24 河原町	16	16	X	1	X	24
25 八上村	14	14	X	-	-	25
26 西郷村	30	29	X	1	X	26
27 散岐村	110	109	X	3	X	27
28 大村	11	11	X	-	-	28
29 用瀬町	X	X	X	X	X	29
30 社村	5	5	X	-	-	30
31 佐治村	81	81	X	-	-	31
32 宝木村	3	3	X	-	-	32
33 酒津村	X	X	X	X	X	33
34 瑞徳村	-	-	-	-	-	34
35 浜村町	6	6	X	-	-	35
36 逢坂村	14	14	X	1	X	36
37 鹿野町	2	2	X	-	-	37
38 小鷲河村	1	1	X	-	-	38
39 勝谷村	4	4	X	-	-	39
40 日置村	13	13	X	-	-	40
41 日置谷村	25	25	X	-	-	41
42 青谷町	8	8	X	-	-	42
43 中郷村	25	25	X	-	-	43
44 勝部村	6	6	190	-	-	44
202 米子市	X	169	X	X	X	202
01 彦名村	2	2	X	-	-	01
02 崎津村	2	2	X	-	-	02
03 大篠津村	-	-	-	-	-	03
84 和田村	1	1	X	-	-	04
05 富益村	-	-	-	-	-	05

I 農林業経営体編

2 農業経営体（総数）

エ 農作物

（8）販売目的で栽培している果樹類の栽培経営体数と栽培面積

単位 { 経営体数：経営体
面積：a

地 域	計					地 域
	栽 培 実経営体数	露 地		施 設		
		栽 培 経営体数	栽培面積	栽 培 経営体数	栽培面積	
06 夜見村	-	-	-	-	-	06
07 米子市	15	15	X	1	X	07
08 成実村	3	3	X	-	-	08
09 尚徳村	45	44	X	2	X	09
10 五千石村	1	1	X	-	-	10
11 春日村	8	8	X	-	-	11
12 巖村	1	1	X	-	-	12
13 大高村	18	18	X	-	-	13
14 県村	27	27	X	-	-	14
15 高麗村2-2	-	-	-	-	-	15
16 淀江町	5	5	X	1	X	16
17 宇田川村	X	32	X	X	X	17
18 大和村	10	10	X	1	X	18
203 倉吉市	275	274	X	8	X	203
01 西郷村	10	10	X	-	-	01
02 上井町	6	6	75	-	-	02
03 倉吉町	10	10	X	-	-	03
04 小鴨村	19	19	X	1	X	04
05 上小鴨村	40	40	X	-	-	05
06 北谷村	53	53	X	2	X	06
07 高城村	33	33	X	2	X	07
08 社村	20	20	X	-	-	08
09 灘手村	9	9	X	-	-	09
10 上北条村	14	14	X	1	X	10
11 矢送村	13	13	X	-	-	11
12 南谷村	37	36	X	2	X	12
13 山守村	11	11	691	-	-	13
204 境港市	1	-	-	1	X	204
01 渡村	-	-	-	-	-	01
01 外江町	1	-	-	1	X	02
03 境町	X	X	X	X	X	03
04 上道村	X	X	X	X	X	04
05 余子村	-	-	-	-	-	05
06 中浜村	-	-	-	-	-	06
302 岩美町	14	13	X	1	X	302
01 大岩村	-	-	-	-	-	01
02 本庄村	8	7	X	1	X	02
03 小田村	2	2	X	-	-	03
04 網代村	-	-	-	-	-	04
05 浦富町	-	-	-	-	-	05
06 田後村	-	-	-	-	-	06
07 東村	-	-	-	-	-	07
08 岩井町	3	3	X	-	-	08
09 蒲生村	1	1	X	-	-	09
325 若桜町	15	15	X	-	-	325
01 若桜町	13	13	X	-	-	01
02 池田村	2	2	X	-	-	02
328 智頭町	11	9	X	2	X	328
01 智頭町	11	9	X	2	X	01
02 山郷村	-	-	-	-	-	02

I 農林業経営体編

2 農業経営体（総数）

エ 農作物

（8）販売目的で栽培している果樹類の栽培経営体数と栽培面積

単位 { 経営体数：経営体
面積：a

地 域	計					地 域
	栽 培 実経営体数	露 地		施 設		
		栽 培 経営体数	栽培面積	栽 培 経営体数	栽培面積	
329 八頭町	378	378	X	11	X	329
01 賀茂村	9	9	X	-	-	01
02 国中村	32	32	X	2	X	02
03 大御門村	76	76	X	1	X	03
04 上私都村	9	9	X	-	-	04
05 中私都村	24	24	X	-	-	05
06 下私都村	32	32	X	-	-	06
07 船岡村	5	5	X	-	-	07
08 大伊村	9	9	X	-	-	08
09 隼村	6	6	X	-	-	09
10 安部村	66	66	X	2	X	10
11 丹比村	53	53	X	2	X	11
12 八東村	57	57	X	4	X	12
364 三朝町	28	28	X	-	-	364
01 三朝村	1	1	X	-	-	01
02 三徳村	2	2	X	-	-	02
03 小鹿村	12	12	X	-	-	03
04 旭村	9	9	X	-	-	04
05 竹田村	4	4	X	-	-	05
370 湯梨浜町	403	367	X	42	X	370
01 長瀬村	36	2	X	35	X	01
02 橋津村	5	4	72	1	X	02
03 宇野村	9	9	X	-	-	03
04 浅津村	22	21	X	1	X	04
05 泊村	40	40	X	-	-	05
06 舎人村	81	81	X	3	X	06
07 東郷村	122	122	X	2	X	07
08 松崎村	2	2	X	-	-	08
09 花見村	86	86	X	-	-	09
371 琴浦町	282	274	X	45	632	371
01 浦安町	25	24	X	2	X	01
02 上郷村	41	37	X	12	271	02
03 下郷村	26	25	X	2	X	03
04 古布庄村	27	27	X	2	X	04
05 八橋町	43	43	X	4	62	05
06 赤碓町	26	26	X	5	X	06
07 成美村	34	32	X	12	X	07
08 以西村	48	48	X	4	35	08
09 安田村	12	12	X	2	X	09
372 北栄町	X	115	X	X	X	372
01 中北条村	X	15	X	X	X	01
02 下北条村	86	69	X	24	X	02
03 栄村	10	10	X	2	X	03
04 大誠村	14	11	X	4	185	04
05 由良町	10	10	X	-	-	05
384 日吉津村	10	7	X	4	X	384
386 大山町	208	206	X	8	X	386
01 所子村	7	7	X	1	X	01
02 高麗村2-1	13	12	X	1	X	02

I 農林業経営体編

2 農業経営体（総数）

エ 農作物

（8）販売目的で栽培している果樹類の栽培経営体数と栽培面積

単位 { 経営体数：経営体
面積：a

地 域	計					地 域
	栽 培 実経営体数	露 地		施 設		
		栽 培 経営体数	栽培面積	栽 培 経営体数	栽培面積	
03 大山村	14	14	X	-	-	03
04 光徳村	14	14	X	-	-	04
05 御米屋町	-	-	-	-	-	05
06 名和村	31	31	X	3	90	06
07 庄内村	5	5	X	2	X	07
08 上中山村	29	29	X	-	-	08
09 下中山村	32	31	X	1	X	09
10 逢坂村	63	63	X	-	-	10
389 南部町	X	121	X	X	X	389
01 天津村	12	9	X	7	X	01
02 大国村	2	2	X	1	X	02
03 法勝寺村	X	3	X	X	X	03
04 上長田村	5	4	X	1	X	04
05 東長田村	1	1	X	-	-	05
06 手間村	15	15	X	-	-	06
07 賀野村	86	86	X	4	X	07
08 幡郷村2-2	1	1	X	-	-	08
390 伯耆町	X	71	X	X	X	390
01 幡郷村2-1	7	7	X	1	X	01
02 大幡村	8	8	X	-	-	02
03 八郷村	48	48	X	3	X	03
04 二部村	2	2	X	-	-	04
05 溝口町	X	1	X	X	X	05
06 日光村2-1	5	5	X	-	-	06
401 日南町	31	30	X	1	X	401
01 大宮村	5	5	X	-	-	01
02 阿毘縁村	5	5	X	-	-	02
03 山上村	-	-	-	-	-	03
04 多里村	7	7	X	-	-	04
05 日野上村	1	1	X	-	-	05
06 福栄村	7	6	X	1	X	06
07 石見村	6	6	X	-	-	07
402 日野町	2	2	X	-	-	402
01 根雨町	1	1	X	-	-	01
02 日野村	1	1	X	-	-	02
03 黒坂町	-	-	-	-	-	03
403 江府町	5	5	X	-	-	403
01 日光村2-2	-	-	-	-	-	01
02 米沢村	2	2	X	-	-	02
03 江尾町	3	3	X	-	-	03
04 神奈川村	-	-	-	-	-	04

I 農林業経営体編

2 農業経営体（総数）

エ 農作物

(9) 販売目的で栽培している果樹類の品目別栽培経営体数と栽培面積

単位 { 経営体数：経営体
面積：a

地 域	温州みかん					その他のかんきつ				
	栽培実経営体数	露 地		施 設		栽培実経営体数	露 地		施 設	
		栽培経営体数	栽培面積	栽培経営体数	栽培面積		栽培経営体数	栽培面積		栽培経営体数
329 八頭町	2	2	X	-	-	4	4	81	-	
01 賀茂村	-	-	-	-	-	-	-	-	-	
02 国中村	-	-	-	-	-	-	-	-	-	
03 大御門村	1	1	X	-	-	1	1	X	-	
04 上私都村	-	-	-	-	-	-	-	-	-	
05 中私都村	-	-	-	-	-	-	-	-	-	
06 下私都村	1	1	X	-	-	-	-	-	-	
07 船岡村	-	-	-	-	-	-	-	-	-	
08 大伊村	-	-	-	-	-	-	-	-	-	
09 隼村	-	-	-	-	-	1	1	X	-	
10 安部村	-	-	-	-	-	2	2	X	-	
11 丹比村	-	-	-	-	-	-	-	-	-	
12 八東村	-	-	-	-	-	-	-	-	-	
364 三朝町	-	-	-	-	-	1	1	X	-	
01 三朝村	-	-	-	-	-	-	-	-	-	
02 三徳村	-	-	-	-	-	-	-	-	-	
03 小鹿村	-	-	-	-	-	-	-	-	-	
04 旭村	-	-	-	-	-	-	-	-	-	
05 竹田村	-	-	-	-	-	1	1	X	-	
370 湯梨浜町	5	5	10	-	-	10	10	43	-	
01 長瀬村	-	-	-	-	-	-	-	-	-	
02 橋津村	-	-	-	-	-	-	-	-	-	
03 宇野村	-	-	-	-	-	-	-	-	-	
04 浅津村	3	3	6	-	-	1	1	X	-	
05 泊村	1	1	X	-	-	1	1	X	-	
06 舎人村	-	-	-	-	-	2	2	X	-	
07 東郷村	1	1	X	-	-	3	3	12	-	
08 松崎村	-	-	-	-	-	-	-	-	-	
09 花見村	-	-	-	-	-	3	3	8	-	
371 琴浦町	2	2	X	-	-	3	3	12	-	
01 浦安町	-	-	-	-	-	-	-	-	-	
02 上郷村	-	-	-	-	-	1	1	X	-	
03 下郷村	-	-	-	-	-	-	-	-	-	
04 古布庄村	1	1	X	-	-	1	1	X	-	
05 八橋町	-	-	-	-	-	-	-	-	-	
06 赤碕町	1	1	X	-	-	1	1	X	-	
07 成美村	-	-	-	-	-	-	-	-	-	
08 以西村	-	-	-	-	-	-	-	-	-	
09 安田村	-	-	-	-	-	-	-	-	-	
372 北栄町	2	2	X	-	-	3	3	43	-	
01 中北条村	1	1	X	-	-	1	1	X	-	
02 下北条村	1	1	X	-	-	1	1	X	-	
03 栄村	-	-	-	-	-	-	-	-	-	
04 大誠村	-	-	-	-	-	1	1	X	-	
05 由良町	-	-	-	-	-	-	-	-	-	
384 日吉津村	-	-	-	-	-	3	2	X	1	
386 大山町	1	1	X	-	-	8	8	167	-	
01 所子村	-	-	-	-	-	2	2	X	-	
02 高麗村2-1	1	1	X	-	-	2	2	X	-	

設	りんご					ぶどう					地 域
	栽培実経営体数	露 地		施 設		栽培実経営体数	露 地		施 設		
		栽培経営体数	栽培面積	栽培経営体数	栽培面積		栽培経営体数	栽培面積		栽培経営体数	
-	15	15	292	-	-	18	18	596	2	X	329
-	-	-	-	-	-	-	-	-	-	-	01
-	1	1	X	-	-	-	-	-	-	-	02
-	-	-	-	-	-	-	-	-	-	-	03
-	-	-	-	-	-	1	1	X	-	-	04
-	3	3	36	-	-	-	-	-	-	-	05
-	-	-	-	-	-	-	-	-	-	-	06
-	-	-	-	-	-	-	-	-	-	-	07
-	-	-	-	-	-	-	-	-	-	-	08
-	-	-	-	-	-	-	-	-	-	-	09
-	1	1	X	-	-	1	1	X	-	-	10
-	5	5	198	-	-	5	5	243	1	X	11
-	5	5	56	-	-	11	11	286	1	X	12
-	6	6	193	-	-	-	-	-	-	-	364
-	-	-	-	-	-	-	-	-	-	-	01
-	-	-	-	-	-	-	-	-	-	-	02
-	5	5	X	-	-	-	-	-	-	-	03
-	1	1	X	-	-	-	-	-	-	-	04
-	-	-	-	-	-	-	-	-	-	-	05
-	3	3	11	-	-	36	-	-	36	579	370
-	-	-	-	-	-	35	-	-	35	X	01
-	-	-	-	-	-	1	-	-	1	X	02
-	-	-	-	-	-	-	-	-	-	-	03
-	1	1	X	-	-	-	-	-	-	-	04
-	-	-	-	-	-	-	-	-	-	-	05
-	-	-	-	-	-	-	-	-	-	-	06
-	1	1	X	-	-	-	-	-	-	-	07
-	-	-	-	-	-	-	-	-	-	-	08
-	1	1	X	-	-	-	-	-	-	-	09
-	6	6	61	-	-	17	9	189	10	226	371
-	-	-	-	-	-	3	2	X	1	X	01
-	2	2	X	-	-	11	5	138	8	206	02
-	-	-	-	-	-	1	-	-	1	X	03
-	1	1	X	-	-	-	-	-	-	-	04
-	1	1	X	-	-	1	1	X	-	-	05
-	1	1	X	-	-	1	1	X	-	-	06
-	1	1	X	-	-	-	-	-	-	-	07
-	-	-	-	-	-	-	-	-	-	-	08
-	-	-	-	-	-	-	-	-	-	-	09
-	2	2	X	-	-	130	13	552	121	4,177	372
-	-	-	-	-	-	103	7	132	98	3,491	01
-	-	-	-	-	-	22	4	X	19	502	02
-	1	1	X	-	-	-	-	-	-	-	03
-	-	-	-	-	-	5	2	X	4	185	04
-	1	1	X	-	-	-	-	-	-	-	05
X	-	-	-	-	-	1	-	-	1	X	384
-	10	10	822	-	-	3	2	X	2	X	386
-	-	-	-	-	-	1	1	X	1	X	01
-	-	-	-	-	-	1	-	-	1	X	02

I 農林業経営体編

2 農業経営体（総数）

エ 農作物

(9) 販売目的で栽培している果樹類の品目別栽培経営体数と栽培面積

単位 { 経営体数：経営体
面積：a

区 分	びわ					かき				
	栽培実経営体数	露 地		施 設		栽培実経営体数	露 地		施 設	
		栽培面積	経営体数	栽培面積	経営体数		栽培面積	経営体数		
329 八頭町	-	-	-	-	-	222	221	7,055	3	
01 賀茂村	-	-	-	-	-	6	6	97	-	
02 国中村	-	-	-	-	-	19	19	434	1	
03 大御門村	-	-	-	-	-	72	72	3,080	1	
04 上私都村	-	-	-	-	-	-	-	-	-	
05 中私都村	-	-	-	-	-	4	4	45	-	
06 下私都村	-	-	-	-	-	13	13	362	-	
07 船岡村	-	-	-	-	-	5	5	280	-	
08 大伊村	-	-	-	-	-	5	5	102	-	
09 隼村	-	-	-	-	-	4	4	43	-	
10 安部村	-	-	-	-	-	54	54	1,730	-	
11 丹比村	-	-	-	-	-	26	26	601	-	
12 八東村	-	-	-	-	-	14	13	281	1	
364 三朝町	-	-	-	-	-	4	4	89	-	
01 三朝村	-	-	-	-	-	-	-	-	-	
02 三徳村	-	-	-	-	-	-	-	-	-	
03 小鹿村	-	-	-	-	-	1	1	X	-	
04 旭村	-	-	-	-	-	2	2	X	-	
05 竹田村	-	-	-	-	-	1	1	X	-	
370 湯梨浜町	1	1	X	-	-	53	53	713	-	
01 長瀬村	-	-	-	-	-	-	-	-	-	
02 橋津村	-	-	-	-	-	-	-	-	-	
03 宇野村	-	-	-	-	-	1	1	X	-	
04 浅津村	-	-	-	-	-	3	3	15	-	
05 泊村	-	-	-	-	-	1	1	X	-	
06 舎人村	-	-	-	-	-	3	3	30	-	
07 東郷村	-	-	-	-	-	7	7	76	-	
08 松崎村	-	-	-	-	-	1	1	X	-	
09 花見村	1	1	X	-	-	37	37	572	-	
371 琴浦町	-	-	-	-	-	28	28	429	-	
01 浦安町	-	-	-	-	-	2	2	X	-	
02 上郷村	-	-	-	-	-	6	6	57	-	
03 下郷村	-	-	-	-	-	3	3	70	-	
04 古布庄村	-	-	-	-	-	3	3	37	-	
05 八橋町	-	-	-	-	-	3	3	64	-	
06 赤碓町	-	-	-	-	-	6	6	156	-	
07 成美村	-	-	-	-	-	1	1	X	-	
08 以西村	-	-	-	-	-	4	4	17	-	
09 安田村	-	-	-	-	-	-	-	-	-	
372 北栄町	1	1	X	-	-	59	59	1,217	-	
01 中北条村	-	-	-	-	-	1	1	X	-	
02 下北条村	-	-	-	-	-	47	47	1,007	-	
03 栄村	1	1	X	-	-	4	4	60	-	
04 大誠村	-	-	-	-	-	5	5	105	-	
05 由良町	-	-	-	-	-	2	2	X	-	
384 日吉津村	-	-	-	-	-	3	3	19	-	
386 大山町	-	-	-	-	-	7	7	69	-	
01 所子村	-	-	-	-	-	-	-	-	-	
02 高麗村2-1	-	-	-	-	-	1	1	X	-	

設	くり						うめ						地 域
	栽培実経営体数	露 地		施 設		栽培実経営体数	露 地		施 設				
		栽培面積	経営体数	栽培面積	経営体数		栽培面積	経営体数	栽培面積	経営体数			
25	14	14	168	-	-	18	18	92	-	-	-	329	
-	-	-	-	-	-	-	-	-	-	-	-	01	
X	2	2	X	-	-	2	2	X	-	-	-	02	
X	3	3	18	-	-	1	1	X	-	-	-	03	
-	-	-	-	-	-	-	-	-	-	-	-	04	
-	3	3	15	-	-	3	3	10	-	-	-	05	
-	2	2	X	-	-	2	2	X	-	-	-	06	
-	-	-	-	-	-	-	-	-	-	-	-	07	
-	1	1	X	-	-	2	2	X	-	-	-	08	
-	-	-	-	-	-	1	1	X	-	-	-	09	
-	1	1	X	-	-	5	5	21	-	-	-	10	
-	-	-	-	-	-	1	1	X	-	-	-	11	
X	2	2	X	-	-	1	1	X	-	-	-	12	
-	2	2	X	-	-	3	3	5	-	-	-	364	
-	-	-	-	-	-	-	-	-	-	-	-	01	
-	1	1	X	-	-	-	-	-	-	-	-	02	
-	-	-	-	-	-	1	1	X	-	-	-	03	
-	-	-	-	-	-	2	2	X	-	-	-	04	
-	1	1	X	-	-	-	-	-	-	-	-	05	
-	5	5	28	-	-	41	41	350	-	-	-	370	
-	-	-	-	-	-	-	-	-	-	-	-	01	
-	-	-	-	-	-	-	-	-	-	-	-	02	
-	-	-	-	-	-	2	2	X	-	-	-	03	
-	2	2	X	-	-	4	4	24	-	-	-	04	
-	1	1	X	-	-	1	1	X	-	-	-	05	
-	-	-	-	-	-	4	4	16	-	-	-	06	
-	-	-	-	-	-	3	3	9	-	-	-	07	
-	-	-	-	-	-	1	1	X	-	-	-	08	
-	2	2	X	-	-	26	26	247	-	-	-	09	
-	38	38	556	-	-	29	29	213	-	-	-	371	
-	2	2	X	-	-	5	5	37	-	-	-	01	
-	5	5	70	-	-	3	3	22	-	-	-	02	
-	6	6	154	-	-	1	1	X	-	-	-	03	
-	6	6	49	-	-	7	7	27	-	-	-	04	
-	5	5	145	-	-	8	8	82	-	-	-	05	
-	3	3	21	-	-	1	1	X	-	-	-	06	
-	1	1	X	-	-	-	-	-	-	-	-	07	
-	8	8	52	-	-	4	4	31	-	-	-	08	
-	2	2	X	-	-	-	-	-	-	-	-	09	
-	7	7	102	-	-	6	6	30	-	-	-	372	
-	-	-	-	-	-	-	-	-	-	-	-	01	
-	2	2	X	-	-	4	4	24	-	-	-	02	
-	2	2	X	-	-	1	1	X	-	-	-	03	
-	2	2	X	-	-	1	1	X	-	-	-	04	
-	1	1	X	-	-	-	-	-	-	-	-	05	
-	-	-	-	-	-	-	-	-	-	-	-	384	
-	14	14	318	-	-	21	21	608	-	-	-	386	
-	2	2	X	-	-	-	-	-	-	-	-	01	
-	2	2	X	-	-	1	1	X	-	-	-	02	

I 農林業経営体編

2 農業経営体（総数）

エ 農作物

(9) 販売目的で栽培している果樹類の品目別栽培経営体数と栽培面積

単位 { 経営体数：経営体
面積：a

区 分	すもも					キウイフルーツ				
	露 地		施 設			露 地		施 設		
	栽培実 営体数	栽 培 経営体数	栽培面積	栽 培 経営体数	栽培面積	栽培実 営体数	栽 培 経営体数	栽培面積	栽 培 経営体数	栽培面積
329 八頭町	3	3	7	-	-	4	4	9	-	-
01 賀茂村	1	1	X	-	-	-	-	-	-	-
02 国中村	1	1	X	-	-	-	-	-	-	-
03 大御門村	-	-	-	-	-	1	1	X	-	-
04 上私都村	-	-	-	-	-	-	-	-	-	-
05 中私都村	-	-	-	-	-	1	1	X	-	-
06 下私都村	-	-	-	-	-	-	-	-	-	-
07 船岡村	-	-	-	-	-	-	-	-	-	-
08 大伊村	-	-	-	-	-	-	-	-	-	-
09 隼村	-	-	-	-	-	-	-	-	-	-
10 安部村	-	-	-	-	-	1	1	X	-	-
11 丹比村	-	-	-	-	-	1	1	X	-	-
12 八東村	1	1	X	-	-	-	-	-	-	-
364 三朝町	-	-	-	-	-	2	2	X	-	-
01 三朝村	-	-	-	-	-	-	-	-	-	-
02 三徳村	-	-	-	-	-	1	1	X	-	-
03 小鹿村	-	-	-	-	-	-	-	-	-	-
04 旭村	-	-	-	-	-	-	-	-	-	-
05 竹田村	-	-	-	-	-	1	1	X	-	-
370 湯梨浜町	1	1	X	-	-	6	6	19	-	-
01 長瀬村	-	-	-	-	-	1	1	X	-	-
02 橋津村	-	-	-	-	-	-	-	-	-	-
03 宇野村	-	-	-	-	-	-	-	-	-	-
04 浅津村	1	1	X	-	-	2	2	X	-	-
05 泊村	-	-	-	-	-	1	1	X	-	-
06 舎人村	-	-	-	-	-	-	-	-	-	-
07 東郷村	-	-	-	-	-	-	-	-	-	-
08 松崎村	-	-	-	-	-	1	1	X	-	-
09 花見村	-	-	-	-	-	1	1	X	-	-
371 琴浦町	1	1	X	-	-	7	7	30	-	-
01 浦安町	-	-	-	-	-	3	3	23	-	-
02 上郷村	1	1	X	-	-	-	-	-	-	-
03 下郷村	-	-	-	-	-	-	-	-	-	-
04 古布庄村	-	-	-	-	-	2	2	X	-	-
05 八橋町	-	-	-	-	-	-	-	-	-	-
06 赤碓町	-	-	-	-	-	-	-	-	-	-
07 成美村	-	-	-	-	-	1	1	X	-	-
08 以西村	-	-	-	-	-	1	1	X	-	-
09 安田村	-	-	-	-	-	-	-	-	-	-
372 北栄町	1	1	X	-	-	X	8	49	X	-
01 中北条村	-	-	-	-	-	X	1	X	X	-
02 下北条村	-	-	-	-	-	4	4	31	-	-
03 栄村	-	-	-	-	-	1	1	X	-	-
04 大誠村	1	1	X	-	-	2	2	X	-	-
05 由良町	-	-	-	-	-	-	-	-	-	-
384 日吉津村	-	-	-	-	-	-	-	-	-	-
386 大山町	2	2	X	-	-	4	4	42	-	-
01 所子村	-	-	-	-	-	-	-	-	-	-
02 高麗村2-1	1	1	X	-	-	-	-	-	-	-

設	パインアップル					その他の果樹					地 域
	露 地		施 設			露 地		施 設			
	栽培実 営体数	栽 培 経営体数	栽培面積	栽 培 経営体数	栽培面積	栽培実 営体数	栽 培 経営体数	栽培面積	栽 培 経営体数	栽培面積	
-	-	-	-	-	-	12	12	244	-	-	329
-	-	-	-	-	-	-	-	-	-	-	01
-	-	-	-	-	-	2	2	X	-	-	02
-	-	-	-	-	-	1	1	X	-	-	03
-	-	-	-	-	-	-	-	-	-	-	04
-	-	-	-	-	-	1	1	X	-	-	05
-	-	-	-	-	-	-	-	-	-	-	06
-	-	-	-	-	-	-	-	-	-	-	07
-	-	-	-	-	-	-	-	-	-	-	08
-	-	-	-	-	-	-	-	-	-	-	09
-	-	-	-	-	-	1	1	X	-	-	10
-	-	-	-	-	-	3	3	19	-	-	11
-	-	-	-	-	-	4	4	152	-	-	12
-	-	-	-	-	-	-	-	-	-	-	-
-	1	1	X	-	-	5	5	37	-	-	364
-	-	-	-	-	-	1	1	X	-	-	01
-	-	-	-	-	-	1	1	X	-	-	02
-	-	-	-	-	-	-	-	-	-	-	03
-	1	1	X	-	-	2	2	X	-	-	04
-	-	-	-	-	-	1	1	X	-	-	05
-	-	-	-	-	-	-	-	-	-	-	-
-	-	-	-	-	-	6	5	35	1	X	370
-	-	-	-	-	-	-	-	-	-	-	01
-	-	-	-	-	-	-	-	-	-	-	02
-	-	-	-	-	-	-	-	-	-	-	03
-	-	-	-	-	-	2	1	X	1	X	04
-	-	-	-	-	-	-	-	-	-	-	05
-	-	-	-	-	-	1	1	X	-	-	06
-	-	-	-	-	-	2	2	X	-	-	07
-	-	-	-	-	-	-	-	-	-	-	08
-	-	-	-	-	-	1	1	X	-	-	09
-	-	-	-	-	-	-	-	-	-	-	-
-	-	-	-	-	-	14	14	465	3	22	371
-	-	-	-	-	-	-	-	-	-	-	01
-	-	-	-	-	-	2	2	X	-	-	02
-	-	-	-	-	-	4	4	165	1	X	03
-	-	-	-	-	-	-	-	-	-	-	04
-	-	-	-	-	-	2	2	X	-	-	05
-	-	-	-	-	-	3	3	51	1	X	06
-	-	-	-	-	-	1	1	X	1	X	07
-	-	-	-	-	-	2	2	X	-	-	08
-	-	-	-	-	-	-	-	-	-	-	09
-	-	-	-	-	-	-	-	-	-	-	-
X	-	-	-	-	-	15	12	195	4	39	372
X	-	-	-	-	-	3	3	X	1	X	01
-	-	-	-	-	-	11	8	85	3	X	02
-	-	-	-	-	-	-	-	-	-	-	03
-	-	-	-	-	-	1	1	X	-	-	04
-	-	-	-	-	-	-	-	-	-	-	05
-	-	-	-	-	-	-	-	-	-	-	-
-	-	-	-	-	-	5	2	X	3	15	384
-	-	-	-	-	-	-	-	-	-	-	-
-	-	-	-	-	-	33	33	2,017	-	-	386
-	-	-	-	-	-	2	2	X	-	-	01
-	-	-	-	-	-	2	2	X	-	-	02

I 農林業経営体編

2 農業経営体（総数）

エ 農作物

(10) 販売目的で作付け(栽培)したその他作物の作付(栽培)経営体数と作付(栽培)面積

単位 { 経営体数：経営体
面積：a

地 域	その他作物					地 域
	栽 培 実経営体数	露 地		施 設		
		栽 培 経営体数	栽培面積	栽 培 経営体数	栽培面積	
31 鳥取県	1,343	1,333	163,007	14	418	31
201 鳥取市	247	245	16,237	2	X	201
01 鳥取市	12	10	670	2	X	01
02 米里村	20	20	2,163	-	-	02
03 倉田村	3	3	57	-	-	03
04 面影村	1	1	X	-	-	04
05 神戸村	1	1	X	-	-	05
06 大和村	16	16	556	-	-	06
07 美穂村	41	41	2,293	-	-	07
08 大正村	19	19	607	-	-	08
09 東郷村	3	3	102	-	-	09
10 豊実村	13	13	644	-	-	10
11 明治村	2	2	X	-	-	11
12 湖山村	3	3	89	-	-	12
13 松保村	2	2	X	-	-	13
14 千代水村	3	3	136	-	-	14
15 吉岡村	-	-	-	-	-	15
16 大郷村	6	6	128	-	-	16
17 末恒村	2	2	X	-	-	17
18 津ノ井村	11	11	2,186	-	-	18
19 宇倍野村	14	14	688	-	-	19
20 成器村	1	1	X	-	-	20
21 大茅村	-	-	-	-	-	21
22 福部村	-	-	-	-	-	22
23 国英村	9	9	268	-	-	23
24 河原町	3	3	125	-	-	24
25 八上村	-	-	-	-	-	25
26 西郷村	4	4	423	-	-	26
27 散岐村	3	3	270	-	-	27
28 大村	1	1	X	-	-	28
29 用瀬町	X	X	X	X	X	29
30 社村	8	8	194	-	-	30
31 佐治村	7	7	317	-	-	31
32 宝木村	3	3	101	-	-	32
33 酒津村	X	X	X	X	X	33
34 瑞穂村	1	1	X	-	-	34
35 浜村町	-	-	-	-	-	35
36 逢坂村	12	12	428	-	-	36
37 鹿野町	-	-	-	-	-	37
38 小鷲河村	2	2	X	-	-	38
39 勝谷村	16	16	1,215	-	-	39
40 日置村	-	-	-	-	-	40
41 日置谷村	-	-	-	-	-	41
42 青谷町	-	-	-	-	-	42
43 中郷村	4	4	821	-	-	43
44 勝部村	-	-	-	-	-	44
202 米子市	104	104	6,702	-	-	202
01 彦名村	-	-	-	-	-	01
02 崎津村	3	3	369	-	-	02
03 大篠津村	2	2	X	-	-	03
84 和田村	-	-	-	-	-	04
05 富益村	1	1	X	-	-	05

I 農林業経営体編

2 農業経営体（総数）

エ 農作物

(10) 販売目的で作付け(栽培)したその他作物の作付(栽培)経営体数と作付(栽培)面積

単位 { 経営体数：経営体
面積：a

地 域	その他作物					地 域
	栽 培 実経営体数	露 地		施 設		
		栽 培 経営体数	栽培面積	栽 培 経営体数	栽培面積	
06 夜見村	-	-	-	-	-	06
07 米子市	2	2	X	-	-	07
08 成実村	5	5	524	-	-	08
09 尚徳村	26	26	1,551	-	-	09
10 五千石村	12	12	416	-	-	10
11 春日村	12	12	1,116	-	-	11
12 巖村	8	8	256	-	-	12
13 大高村	5	5	236	-	-	13
14 県村	8	8	303	-	-	14
15 高麗村2-2	-	-	-	-	-	15
16 淀江町	4	4	394	-	-	16
17 宇田川村	7	7	427	-	-	17
18 大和村	9	9	1,002	-	-	18
203 倉吉市	163	159	9,929	5	227	203
01 西郷村	2	1	X	1	X	01
02 上井町	-	-	-	-	-	02
03 倉吉町	2	2	X	-	-	03
04 小鴨村	16	16	1,391	-	-	04
05 上小鴨村	30	30	1,422	-	-	05
06 北谷村	42	42	2,834	-	-	06
07 高城村	11	11	494	-	-	07
08 社村	7	4	465	3	138	08
09 灘手村	1	1	X	-	-	09
10 上北条村	9	9	469	-	-	10
11 矢送村	-	-	-	-	-	11
12 南谷村	32	32	2,288	1	X	12
13 山守村	11	11	388	-	-	13
204 境港市	1	1	X	-	-	204
01 渡村	-	-	-	-	-	01
01 外江町	1	1	X	-	-	02
03 境町	X	X	X	X	X	03
04 上道村	X	X	X	X	X	04
05 余子村	-	-	-	-	-	05
06 中浜村	-	-	-	-	-	06
302 岩美町	47	47	3,184	1	X	302
01 大岩村	1	1	X	-	-	01
02 本庄村	27	27	938	-	-	02
03 小田村	8	8	404	1	X	03
04 網代村	-	-	-	-	-	04
05 浦富町	1	1	X	-	-	05
06 田後村	-	-	-	-	-	06
07 東村	-	-	-	-	-	07
08 岩井町	10	10	625	-	-	08
09 蒲生村	-	-	-	-	-	09
325 若桜町	1	1	X	-	-	325
01 若桜町	1	1	X	-	-	01
02 池田村	-	-	-	-	-	02
328 智頭町	7	7	149	-	-	328
01 智頭町	7	7	149	-	-	01
02 山郷村	-	-	-	-	-	02

I 農林業経営体編

2 農業経営体（総数）

エ 農作物

(10) 販売目的で作付け(栽培)したその他作物の作付(栽培)経営体数と作付(栽培)面積

単位 { 経営体数：経営体
面積：a

地 域	その他作物					地 域
	栽 培 実経営体数	露 地		施 設		
		栽 培 経営体数	栽培面積	栽 培 経営体数	栽培面積	
329 八頭町	35	35	3,314	-	-	329
01 賀茂村	1	1	X	-	-	01
02 国中村	6	6	78	-	-	02
03 大御門村	1	1	X	-	-	03
04 上私都村	-	-	-	-	-	04
05 中私都村	13	13	785	-	-	05
06 下私都村	4	4	1,477	-	-	06
07 船岡村	-	-	-	-	-	07
08 大伊村	-	-	-	-	-	08
09 隼村	-	-	-	-	-	09
10 安部村	1	1	X	-	-	10
11 丹比村	4	4	204	-	-	11
12 八東村	5	5	264	-	-	12
364 三朝町	6	6	379	-	-	364
01 三朝村	-	-	-	-	-	01
02 三徳村	2	2	X	-	-	02
03 小鹿村	-	-	-	-	-	03
04 旭村	3	3	348	-	-	04
05 竹田村	1	1	X	-	-	05
370 湯梨浜町	18	17	1,667	1	X	370
01 長瀬村	5	5	93	-	-	01
02 橋津村	-	-	-	-	-	02
03 宇野村	1	1	X	-	-	03
04 浅津村	2	2	X	-	-	04
05 泊村	3	2	X	1	X	05
06 舎人村	1	1	X	-	-	06
07 東郷村	5	5	702	-	-	07
08 松崎村	1	1	X	-	-	08
09 花見村	-	-	-	-	-	09
371 琴浦町	215	215	33,626	-	-	371
01 浦安町	86	86	13,593	-	-	01
02 上郷村	11	11	940	-	-	02
03 下郷村	54	54	7,613	-	-	03
04 古布庄村	15	15	1,512	-	-	04
05 八橋町	15	15	4,628	-	-	05
06 赤碓町	7	7	734	-	-	06
07 成美村	6	6	251	-	-	07
08 以西村	12	12	756	-	-	08
09 安田村	9	9	3,599	-	-	09
372 北栄町	88	87	12,486	2	X	372
01 中北条村	7	7	342	-	-	01
02 下北条村	6	6	234	-	-	02
03 栄村	27	26	4,127	2	X	03
04 大誠村	13	13	3,542	-	-	04
05 由良町	35	35	4,241	-	-	05
384 日吉津村	24	24	957	-	-	384
386 大山町	258	257	65,710	1	X	386
01 所子村	21	21	2,817	-	-	01
02 高麗村2-1	13	13	1,031	-	-	02

I 農林業経営体編

2 農業経営体（総数）

エ 農作物

(10) 販売目的で作付け(栽培)したその他作物の作付(栽培)経営体数と作付(栽培)面積

単位 { 経営体数：経営体
面積：a

地 域	その他作物					地 域
	栽 培 実経営体数	露 地		施 設		
		栽 培 経営体数	栽培面積	栽 培 経営体数	栽培面積	
03 大山村	26	26	3,930	-	-	03
04 光徳村	18	18	3,826	-	-	04
05 御米屋町	1	1	X	-	-	05
06 名和村	66	65	20,437	1	X	06
07 庄内村	43	43	21,263	-	-	07
08 上中山村	29	29	6,493	-	-	08
09 下中山村	10	10	X	-	-	09
10 逢坂村	31	31	4,261	-	-	10
389 南部町	72	72	4,676	-	-	389
01 天津村	19	19	1,963	-	-	01
02 大国村	20	20	605	-	-	02
03 法勝寺村	17	17	833	-	-	03
04 上長田村	-	-	-	-	-	04
05 東長田村	1	1	X	-	-	05
06 手間村	9	9	802	-	-	06
07 賀野村	5	5	416	-	-	07
08 幡郷村2-2	1	1	X	-	-	08
390 伯耆町	44	44	3,511	-	-	390
01 幡郷村2-1	6	6	643	-	-	01
02 大幡村	4	4	546	-	-	02
03 八郷村	15	15	476	-	-	03
04 二部村	4	4	289	-	-	04
05 溝口町	11	11	1,325	-	-	05
06 日光村2-1	4	4	232	-	-	06
401 日南町	9	9	328	-	-	401
01 大宮村	-	-	-	-	-	01
02 阿毘縁村	-	-	-	-	-	02
03 山上村	4	4	280	-	-	03
04 多里村	1	1	X	-	-	04
05 日野上村	1	1	X	-	-	05
06 福栄村	-	-	-	-	-	06
07 石見村	3	3	21	-	-	07
402 日野町	2	1	X	2	X	402
01 根雨町	-	-	-	-	-	01
02 日野村	1	1	X	1	X	02
03 黒坂町	1	-	-	1	X	03
403 江府町	2	2	X	-	-	403
01 日光村2-2	-	-	-	-	-	01
02 米沢村	2	2	X	-	-	02
03 江尾町	-	-	-	-	-	03
04 神奈川村	-	-	-	-	-	04

I 農林業経営体編

2 農業経営体（総数）

才 農業用機械

農業用機械の所有農家数と所有台数

単位 { 経営体数：経営体
台 数：台

地 域	動力田植機		トラクター		コンバイン		地 域
	経営体数	台 数	経営体数	台 数	経営体数	台 数	
31 鳥取県	9,305	9,552	14,433	16,860	5,528	5,875	31
201 鳥取市	2,798	2,857	3,528	3,894	2,155	2,259	201
01 鳥取市	129	130	164	180	114	118	01
02 米里村	94	95	102	118	68	70	02
03 倉田村	108	110	124	129	75	77	03
04 面影村	26	26	30	32	24	24	04
05 神戸村	49	51	63	65	39	39	05
06 大和村	78	78	96	102	62	65	06
07 美徳村	99	101	97	103	45	46	07
08 大正村	87	87	99	107	88	88	08
09 東郷村	70	73	76	86	65	70	09
10 豊実村	87	87	113	128	75	77	10
11 明治村	87	89	99	110	67	71	11
12 湖山村	17	17	31	31	9	9	12
13 松保村	73	73	87	94	61	63	13
14 千代水村	29	34	34	42	21	23	14
15 吉岡村	45	45	52	53	28	29	15
16 大郷村	64	65	74	78	62	64	16
17 末恒村	34	37	39	48	30	34	17
18 津ノ井村	52	53	76	81	41	45	18
19 宇倍野村	206	215	245	271	134	151	19
20 成器村	51	53	56	61	46	48	20
21 大茅村	29	31	29	30	29	29	21
22 福部村	105	110	193	275	119	122	22
23 国英村	113	113	136	138	66	70	23
24 河原町	68	68	80	81	33	33	24
25 八上村	22	22	32	35	14	15	25
26 西郷村	87	89	139	147	66	71	26
27 散岐村	87	88	109	117	41	47	27
28 大村	53	53	60	63	17	18	28
29 用瀬町	X	X	X	X	X	X	29
30 社村	70	70	95	100	59	60	30
31 佐治村	114	120	138	148	92	95	31
32 宝木村	63	64	78	89	56	61	32
33 酒津村	X	X	X	X	X	X	33
34 瑞穂村	46	46	87	98	55	56	34
35 浜村町	35	35	44	52	21	23	35
36 逢坂村	66	67	103	113	53	54	36
37 鹿野町	78	79	94	106	66	67	37
38 小鷲河村	23	24	39	41	21	21	38
39 勝谷村	76	77	95	104	57	62	39
40 日置村	26	27	38	41	19	21	40
41 日置谷村	56	57	64	70	45	49	41
42 青谷町	17	17	20	24	14	14	42
43 中郷村	42	42	53	58	31	32	43
44 勝部村	28	29	30	30	18	19	44
202 米子市	834	855	1,388	1,605	502	525	202
01 彦名村	29	29	74	104	13	13	01
02 崎津村	4	4	54	72	2	2	02
03 大篠津村	1	1	14	14	1	1	03
84 和田村	-	-	25	29	-	-	04
05 富益村	5	5	36	40	2	2	05

I 農林業経営体編

2 農業経営体（総数）

才 農業用機械

農業用機械の所有農家数と所有台数

単位 { 経営体数：経営体
台 数：台

地 域	動力田植機		トラクター		コンバイン		地 域
	経営体数	台 数	経営体数	台 数	経営体数	台 数	
06 夜見村	12	12	21	27	8	9	06
07 米子市	162	165	219	260	109	110	07
08 成実村	59	63	82	90	35	37	08
09 尚徳村	69	69	110	118	47	50	09
10 五千石村	76	76	102	105	45	45	10
11 春日村	88	98	131	147	56	61	11
12 巖村	45	45	59	67	32	34	12
13 大高村	54	54	103	110	30	30	13
14 県村	61	61	106	118	30	30	14
15 高麗村2-2	5	5	6	6	1	1	15
16 淀江町	37	40	57	70	13	16	16
17 宇田川村	78	78	111	129	43	47	17
18 大和村	49	50	78	99	35	37	18
203 倉吉市	775	804	1,363	1,656	242	274	203
01 西郷村	25	26	43	51	5	6	01
02 上井町	11	11	27	28	1	1	02
03 倉吉町	20	21	26	35	7	10	03
04 小鴨村	111	115	152	165	34	43	04
05 上小鴨村	102	103	150	179	36	42	05
06 北谷村	120	121	187	212	33	34	06
07 高城村	69	70	195	240	21	23	07
08 社村	52	55	192	245	19	22	08
09 灘手村	18	20	53	59	6	7	09
10 上北条村	37	44	65	95	11	13	10
11 矢送村	62	63	80	98	11	12	11
12 南谷村	88	92	117	159	32	33	12
13 山守村	60	63	76	90	26	28	13
204 境港市	19	21	79	101	7	7	204
01 渡村	9	11	24	28	1	1	01
01 外江町	1	1	8	9	1	1	02
03 境町	X	X	X	X	X	X	03
04 上道村	X	X	X	X	X	X	04
05 余子村	3	3	10	13	2	2	05
06 中浜村	6	6	37	51	3	3	06
302 岩美町	259	272	359	400	244	262	302
01 大岩村	13	14	15	19	12	13	01
02 本庄村	82	86	98	107	70	74	02
03 小田村	58	62	87	92	58	64	03
04 網代村	-	-	-	-	-	-	04
05 浦富町	18	19	22	27	14	14	05
06 田後村	-	-	-	-	-	-	06
07 東村	8	8	8	9	7	8	07
08 岩井町	34	35	59	69	23	25	08
09 蒲生村	46	48	70	77	60	64	09
325 若桜町	114	118	152	165	102	105	325
01 若桜町	75	78	110	122	68	71	01
02 池田村	39	40	42	43	34	34	02
328 智頭町	264	270	319	338	241	249	328
01 智頭町	249	254	300	318	227	234	01
02 山郷村	15	16	19	20	14	15	02

I 農林業経営体編

2 農業経営体（総数）

才 農業用機械

農業用機械の所有農家数と所有台数

単位 { 経営体数：経営体
台数：台

地 域	動力田植機		トラクター		コンバイン		地 域
	経営体数	台 数	経営体数	台 数	経営体数	台 数	
329 八頭町	592	611	841	920	335	364	329
01 賀茂村	40	42	51	65	21	23	01
02 国中村	95	96	111	116	44	46	02
03 大御門村	24	24	53	53	11	13	03
04 上私都村	38	39	54	59	33	36	04
05 中私都村	67	69	79	86	36	39	05
06 下私都村	40	46	62	79	30	38	06
07 船岡村	17	20	27	34	13	16	07
08 大伊村	34	34	53	56	27	27	08
09 隼村	34	35	51	56	16	17	09
10 安部村	53	55	72	75	21	23	10
11 丹比村	96	97	128	138	64	67	11
12 八東村	54	54	100	103	19	19	12
364 三朝町	276	286	323	360	111	127	364
01 三朝村	29	30	33	36	16	16	01
02 三徳村	45	48	48	50	20	22	02
03 小鹿村	46	46	52	54	10	12	03
04 旭村	114	119	144	166	50	60	04
05 竹田村	42	43	46	54	15	17	05
370 湯梨浜町	342	350	467	501	105	111	370
01 長瀬村	42	44	72	78	6	6	01
02 橋津村	6	6	6	6	-	-	02
03 宇野村	5	5	5	5	-	-	03
04 浅津村	44	45	43	46	7	7	04
05 泊村	46	47	74	77	19	19	05
06 舎人村	55	55	66	70	22	23	06
07 東郷村	64	65	91	100	23	25	07
08 松崎村	2	2	3	3	-	-	08
09 花見村	78	81	107	116	28	31	09
371 琴浦町	408	411	877	1,176	170	179	371
01 浦安町	34	34	120	170	14	14	01
02 上郷村	58	58	109	127	23	25	02
03 下郷村	50	50	108	168	19	20	03
04 古布庄村	78	80	101	137	48	51	04
05 八橋町	51	51	82	101	11	11	05
06 赤碓町	31	32	61	81	9	11	06
07 成美村	36	36	106	143	19	20	07
08 以西村	34	34	101	138	16	16	08
09 安田村	36	36	89	111	11	11	09
372 北栄町	235	244	729	998	91	101	372
01 中北条村	24	24	111	143	6	6	01
02 下北条村	58	63	152	193	30	33	02
03 栄村	56	56	137	189	19	21	03
04 大誠村	37	40	147	179	24	27	04
05 由良町	60	61	182	294	12	14	05
384 日吉津村	63	63	103	112	32	34	384
386 大山町	706	721	1,419	1,880	223	245	386
01 所子村	118	120	189	233	32	37	01
02 高麗村2-1	57	58	148	183	13	16	02

I 農林業経営体編

2 農業経営体（総数）

才 農業用機械

農業用機械の所有農家数と所有台数

単位 { 経営体数：経営体
台数：台

地 域	動力田植機		トラクター		コンバイン		地 域
	経営体数	台 数	経営体数	台 数	経営体数	台 数	
03 大山村	134	135	235	277	42	45	03
04 光徳村	62	63	152	187	13	14	04
05 御米屋町	5	6	10	12	2	2	05
06 名和村	34	36	114	189	15	15	06
07 庄内村	98	100	175	236	53	58	07
08 上中山村	69	71	142	198	14	15	08
09 下中山村	57	57	106	153	15	15	09
10 逢坂村	72	75	148	212	24	28	10
389 南部町	440	451	596	646	189	209	389
01 天津村	64	68	97	111	33	36	01
02 大國村	67	68	102	106	21	22	02
03 法勝寺村	73	76	89	96	36	44	03
04 上長田村	34	34	39	43	25	27	04
05 東長田村	30	30	41	43	12	13	05
06 手間村	71	72	94	107	31	33	06
07 賀野村	88	90	116	120	28	31	07
08 幡郷村2-2	13	13	18	20	3	3	08
390 伯耆町	460	475	780	882	261	278	390
01 幡郷村2-1	56	59	93	110	32	34	01
02 大幡村	58	59	101	106	32	33	02
03 八郷村	84	91	185	216	50	59	03
04 二部村	71	73	116	127	40	42	04
05 溝口町	127	128	191	210	73	74	05
06 日光村2-1	64	65	94	113	34	36	06
401 日南町	342	355	542	604	305	323	401
01 大宮村	39	40	53	60	36	38	01
02 阿毘縁村	27	27	42	48	29	29	02
03 山上村	38	40	79	92	49	53	03
04 多里村	52	53	84	91	44	46	04
05 日野上村	32	32	59	63	29	29	05
06 福栄村	44	46	66	73	32	33	06
07 石見村	110	117	159	177	86	95	07
402 日野町	148	152	220	234	87	93	402
01 根雨町	39	42	44	49	29	33	01
02 日野村	55	56	83	88	16	17	02
03 黒坂町	54	54	93	97	42	43	03
403 江府町	230	236	348	388	126	130	403
01 日光村2-2	34	35	45	57	20	20	01
02 米沢村	97	98	155	171	58	60	02
03 江尾村	50	52	72	76	23	24	03
04 神奈川村	49	51	76	84	25	26	04

I 農林業経営体編

2 農業経営体（総数）

カ 家畜等

(1) 乳用牛を販売目的で飼養している経営体数と飼養頭数

単位 { 経営体数：経営体
頭数：頭

地 域	飼 養 実経営体数	飼養頭数	2歳以上		2歳未満		地 域
			飼 養 経営体数	飼養頭数	飼 養 経営体数	飼養頭数	
31 鳥取県	168	10,678	163	6,713	145	3,965	31
201 鳥取市	9	605	8	420	9	185	201
01 鳥取市	-	-	-	-	-	-	01
02 米里村	-	-	-	-	-	-	02
03 倉田村	-	-	-	-	-	-	03
04 面影村	-	-	-	-	-	-	04
05 神戸村	-	-	-	-	-	-	05
06 大和村	2	X	2	X	2	X	06
07 美徳村	-	-	-	-	-	-	07
08 大正村	-	-	-	-	-	-	08
09 東郷村	-	-	-	-	-	-	09
10 豊実村	-	-	-	-	-	-	10
11 明治村	-	-	-	-	-	-	11
12 湖山村	-	-	-	-	-	-	12
13 松保村	-	-	-	-	-	-	13
14 千代水村	-	-	-	-	-	-	14
15 吉岡村	-	-	-	-	-	-	15
16 大郷村	-	-	-	-	-	-	16
17 末恒村	-	-	-	-	-	-	17
18 津ノ井村	-	-	-	-	-	-	18
19 宇倍野村	2	X	2	X	2	X	19
20 成器村	-	-	-	-	-	-	20
21 大茅村	-	-	-	-	-	-	21
22 福部村	-	-	-	-	-	-	22
23 国英村	1	X	-	-	1	X	23
24 河原町	1	X	1	X	1	X	24
25 八上村	-	-	-	-	-	-	25
26 西郷村	-	-	-	-	-	-	26
27 散岐村	-	-	-	-	-	-	27
28 大村	-	-	-	-	-	-	28
29 用瀬町	X	X	X	X	X	X	29
30 社村	-	-	-	-	-	-	30
31 佐治村	-	-	-	-	-	-	31
32 宝木村	-	-	-	-	-	-	32
33 酒津村	X	X	X	X	X	X	33
34 瑞徳村	1	X	1	X	1	X	34
35 浜村町	-	-	-	-	-	-	35
36 逢坂村	-	-	-	-	-	-	36
37 鹿野町	-	-	-	-	-	-	37
38 小鷲河村	-	-	-	-	-	-	38
39 勝谷村	1	X	1	X	1	X	39
40 日置村	-	-	-	-	-	-	40
41 日置谷村	-	-	-	-	-	-	41
42 青谷町	-	-	-	-	-	-	42
43 中郷村	1	X	1	X	1	X	43
44 勝部村	-	-	-	-	-	-	44
202 米子市	10	109	10	97	5	12	202
01 彦名村	-	-	-	-	-	-	01
02 崎津村	1	X	1	X	1	X	02
03 大篠津村	1	X	1	X	-	-	03
84 和田村	2	X	2	X	1	X	04
05 富益村	-	-	-	-	-	-	05

I 農林業経営体編

2 農業経営体（総数）

カ 家畜等

(1) 乳用牛を販売目的で飼養している経営体数と飼養頭数

単位 { 経営体数：経営体
頭数：頭

地 域	飼 養 実経営体数	飼養頭数	2歳以上		2歳未満		地 域
			飼 養 経営体数	飼養頭数	飼 養 経営体数	飼養頭数	
06 夜見村	-	-	-	-	-	-	06
07 米子市	1	X	1	X	-	-	07
08 成実村	-	-	-	-	-	-	08
09 尚徳村	-	-	-	-	-	-	09
10 五千石村	-	-	-	-	-	-	10
11 春日村	2	X	2	X	-	-	11
12 巖村	1	X	1	X	1	X	12
13 大高村	1	X	1	X	1	X	13
14 県村	-	-	-	-	-	-	14
15 高麗村2-2	-	-	-	-	-	-	15
16 淀江町	-	-	-	-	-	-	16
17 宇田川村	-	-	-	-	-	-	17
18 大和村	1	X	1	X	1	X	18
203 倉吉市	13	729	13	476	12	253	203
01 西郷村	-	-	-	-	-	-	01
02 上井町	-	-	-	-	-	-	02
03 倉吉町	-	-	-	-	-	-	03
04 小鴨村	-	-	-	-	-	-	04
05 上小鴨村	-	-	-	-	-	-	05
06 北谷村	2	X	2	X	2	X	06
07 高城村	2	X	2	X	2	X	07
08 社村	6	300	6	199	6	101	08
09 灘手村	-	-	-	-	-	-	09
10 上北条村	-	-	-	-	-	-	10
11 矢送村	2	X	2	X	1	X	11
12 南谷村	1	X	1	X	1	X	12
13 山守村	-	-	-	-	-	-	13
204 境港市	-	-	-	-	-	-	204
01 渡村	-	-	-	-	-	-	01
01 外江町	-	-	-	-	-	-	02
03 境町	X	X	X	X	X	X	03
04 上道村	X	X	X	X	X	X	04
05 余子村	-	-	-	-	-	-	05
06 中浜村	-	-	-	-	-	-	06
302 岩美町	2	X	2	X	2	X	302
01 大岩村	-	-	-	-	-	-	01
02 本庄村	1	X	1	X	1	X	02
03 小田村	-	-	-	-	-	-	03
04 網代村	-	-	-	-	-	-	04
05 浦富町	1	X	1	X	1	X	05
06 田後村	-	-	-	-	-	-	06
07 東村	-	-	-	-	-	-	07
08 岩井町	-	-	-	-	-	-	08
09 蒲生村	-	-	-	-	-	-	09
325 若桜町	-	-	-	-	-	-	325
01 若桜町	-	-	-	-	-	-	01
02 池田村	-	-	-	-	-	-	02
328 智頭町	3	X	3	34	2	X	328
01 智頭町	3	X	3	34	2	X	01
02 山郷村	-	-	-	-	-	-	02

I 農林業経営体編

2 農業経営体（総数）

カ 家畜等

(1) 乳用牛を販売目的で飼養している経営体数と飼養頭数

単位 { 経営体数：経営体
頭数：頭

地 域	飼 養 実経営体数	飼養頭数	2歳以上		2歳未満		地 域
			飼 養 経営体数	飼養頭数	飼 養 経営体数	飼養頭数	
329 八頭町	4	298	4	199	4	99	329
01 賀茂村	1	X	1	X	1	X	01
02 国中村	2	X	2	X	2	X	02
03 大御門村	-	-	-	-	-	-	03
04 上私都村	-	-	-	-	-	-	04
05 中私都村	-	-	-	-	-	-	05
06 下私都村	1	X	1	X	1	X	06
07 船岡村	-	-	-	-	-	-	07
08 大伊村	-	-	-	-	-	-	08
09 隼村	-	-	-	-	-	-	09
10 安部村	-	-	-	-	-	-	10
11 丹比村	-	-	-	-	-	-	11
12 八東村	-	-	-	-	-	-	12
364 三朝町	4	153	4	110	3	43	364
01 三朝村	1	X	1	X	-	-	01
02 三徳村	-	-	-	-	-	-	02
03 小鹿村	-	-	-	-	-	-	03
04 旭村	3	X	3	X	3	43	04
05 竹田村	-	-	-	-	-	-	05
370 湯梨浜町	-	-	-	-	-	-	370
01 長瀬村	-	-	-	-	-	-	01
02 橋津村	-	-	-	-	-	-	02
03 宇野村	-	-	-	-	-	-	03
04 浅津村	-	-	-	-	-	-	04
05 泊村	-	-	-	-	-	-	05
06 舎人村	-	-	-	-	-	-	06
07 東郷村	-	-	-	-	-	-	07
08 松崎村	-	-	-	-	-	-	08
09 花見村	-	-	-	-	-	-	09
371 琴浦町	46	3,467	46	2,234	41	1,233	371
01 浦安町	4	337	4	234	4	103	01
02 上郷村	3	X	3	X	2	X	02
03 下郷村	15	1,164	15	737	14	427	03
04 古布庄村	6	462	6	287	6	175	04
05 八橋町	5	368	5	248	5	120	05
06 赤碓町	3	X	3	12	2	X	06
07 成美村	2	X	2	X	2	X	07
08 以西村	3	X	3	198	2	X	08
09 安田村	5	570	5	358	4	212	09
372 北栄町	8	606	8	409	6	197	372
01 中北条村	-	-	-	-	-	-	01
02 下北条村	-	-	-	-	-	-	02
03 栄村	4	X	4	298	2	X	03
04 大誠村	1	X	1	X	1	X	04
05 由良町	3	X	3	X	3	37	05
384 日吉津村	-	-	-	-	-	-	384
386 大山町	43	2,626	41	1,694	40	932	386
01 所子村	7	197	6	137	7	60	01
02 高麗村2-1	2	X	2	X	2	X	02

I 農林業経営体編

2 農業経営体（総数）

カ 家畜等

(1) 乳用牛を販売目的で飼養している経営体数と飼養頭数

単位 { 経営体数：経営体
頭数：頭

地 域	飼 養 実経営体数	飼養頭数	2歳以上		2歳未満		地 域
			飼 養 経営体数	飼養頭数	飼 養 経営体数	飼養頭数	
03 大山村	10	1,049	10	646	10	403	03
04 光徳村	2	X	2	X	1	X	04
05 御米屋町	-	-	-	-	-	-	05
06 名和村	2	X	2	X	2	X	06
07 庄内村	4	244	3	163	4	81	07
08 上中山村	7	352	7	227	6	125	08
09 下中山村	2	X	2	X	2	X	09
10 逢坂村	7	457	7	309	6	148	10
389 南部町	4	X	4	102	2	X	389
01 天津村	1	X	1	X	1	X	01
02 大国村	1	X	1	X	-	-	02
03 法勝寺村	-	-	-	-	-	-	03
04 上長田村	1	X	1	X	-	-	04
05 東長田村	-	-	-	-	-	-	05
06 手間村	-	-	-	-	-	-	06
07 賀野村	1	X	1	X	1	X	07
08 幡郷村2-2	-	-	-	-	-	-	08
390 伯耆町	11	133	9	91	9	42	390
01 幡郷村2-1	-	-	-	-	-	-	01
02 大幡村	3	X	1	X	3	5	02
03 八郷村	3	35	3	28	3	7	03
04 二部村	1	X	1	X	1	X	04
05 溝口町	3	X	3	52	2	X	05
06 日光村2-1	1	X	1	X	-	-	06
401 日南町	7	190	7	140	7	50	401
01 大宮村	1	X	1	X	1	X	01
02 阿毘縁村	-	-	-	-	-	-	02
03 山上村	1	X	1	X	1	X	03
04 多里村	1	X	1	X	1	X	04
05 日野上村	1	X	1	X	1	X	05
06 福栄村	1	X	1	X	1	X	06
07 石見村	2	X	2	X	2	X	07
402 日野町	2	X	2	X	1	X	402
01 根雨町	-	-	-	-	-	-	01
02 日野村	1	X	1	X	-	-	02
03 黒坂町	1	X	1	X	1	X	03
403 江府町	2	X	2	X	2	X	403
01 日光村2-2	-	-	-	-	-	-	01
02 米沢村	2	X	2	X	2	X	02
03 江尾町	-	-	-	-	-	-	03
04 神奈川村	-	-	-	-	-	-	04

I 農林業経営体編

2 農業経営体（総数）

カ 家畜等

(3) 豚を販売目的で飼養している経営体数と飼養頭数

単位（ 経営体数：経営体
頭 数：頭

地 域	飼 養 実経営体数	頭 数	子取り用めす豚		肥育中の豚		地 域
			経営体数	頭 数	経営体数	頭 数	
31 鳥取県	31	76,799	26	9,472	27	67,327	31
201 鳥取市	4	X	2	X	4	11,826	201
01 鳥取市	1	X	1	X	1	X	01
02 米里村	-	-	-	-	-	-	02
03 倉田村	-	-	-	-	-	-	03
04 面影村	-	-	-	-	-	-	04
05 神戸村	-	-	-	-	-	-	05
06 大和村	-	-	-	-	-	-	06
07 美徳村	-	-	-	-	-	-	07
08 大正村	-	-	-	-	-	-	08
09 東郷村	-	-	-	-	-	-	09
10 豊実村	-	-	-	-	-	-	10
11 明治村	1	X	-	-	1	X	11
12 湖山村	-	-	-	-	-	-	12
13 松保村	-	-	-	-	-	-	13
14 千代水村	-	-	-	-	-	-	14
15 吉岡村	-	-	-	-	-	-	15
16 大郷村	-	-	-	-	-	-	16
17 末恒村	-	-	-	-	-	-	17
18 津ノ井村	-	-	-	-	-	-	18
19 宇倍野村	-	-	-	-	-	-	19
20 成器村	-	-	-	-	-	-	20
21 大茅村	-	-	-	-	-	-	21
22 福部村	-	-	-	-	-	-	22
23 国英村	-	-	-	-	-	-	23
24 河原町	-	-	-	-	-	-	24
25 八上村	-	-	-	-	-	-	25
26 西郷村	-	-	-	-	-	-	26
27 散岐村	-	-	-	-	-	-	27
28 大村	-	-	-	-	-	-	28
29 用瀬町	X	X	X	X	X	X	29
30 社村	-	-	-	-	-	-	30
31 佐治村	-	-	-	-	-	-	31
32 宝木村	-	-	-	-	-	-	32
33 酒津村	X	X	X	X	X	X	33
34 瑞徳村	-	-	-	-	-	-	34
35 浜村町	-	-	-	-	-	-	35
36 逢坂村	1	X	1	X	1	X	36
37 鹿野町	-	-	-	-	-	-	37
38 小鷲河村	1	X	-	-	1	X	38
39 勝谷村	-	-	-	-	-	-	39
40 日置村	-	-	-	-	-	-	40
41 日置谷村	-	-	-	-	-	-	41
42 青谷町	-	-	-	-	-	-	42
43 中郷村	-	-	-	-	-	-	43
44 勝部村	-	-	-	-	-	-	44
202 米子市	-	-	-	-	-	-	202
01 彦名村	-	-	-	-	-	-	01
02 崎津村	-	-	-	-	-	-	02
03 大篠津村	-	-	-	-	-	-	03
84 和田村	-	-	-	-	-	-	04
05 富益村	-	-	-	-	-	-	05

I 農林業経営体編

2 農業経営体（総数）

カ 家畜等

(3) 豚を販売目的で飼養している経営体数と飼養頭数

単位（ 経営体数：経営体
頭 数：頭

地 域	飼 養 実経営体数	頭 数	子取り用めす豚		肥育中の豚		地 域
			経営体数	頭 数	経営体数	頭 数	
06 夜見村	-	-	-	-	-	-	06
07 米子市	-	-	-	-	-	-	07
08 成実村	-	-	-	-	-	-	08
09 尚徳村	-	-	-	-	-	-	09
10 五千石村	-	-	-	-	-	-	10
11 春日村	-	-	-	-	-	-	11
12 巖村	-	-	-	-	-	-	12
13 大高村	-	-	-	-	-	-	13
14 県村	-	-	-	-	-	-	14
15 高麗村2-2	-	-	-	-	-	-	15
16 淀江町	-	-	-	-	-	-	16
17 宇田川村	-	-	-	-	-	-	17
18 大和村	-	-	-	-	-	-	18
203 倉吉市	3	X	3	238	2	X	203
01 西郷村	-	-	-	-	-	-	01
02 上井町	-	-	-	-	-	-	02
03 倉吉町	-	-	-	-	-	-	03
04 小鴨村	1	X	1	X	1	X	04
05 上小鴨村	-	-	-	-	-	-	05
06 北谷村	1	X	1	X	1	X	06
07 高城村	-	-	-	-	-	-	07
08 社村	-	-	-	-	-	-	08
09 灘手村	-	-	-	-	-	-	09
10 上北条村	-	-	-	-	-	-	10
11 矢送村	1	X	1	X	-	-	11
12 南谷村	-	-	-	-	-	-	12
13 山守村	-	-	-	-	-	-	13
204 境港市	1	X	1	X	-	-	204
01 渡村	-	-	-	-	-	-	01
01 外江町	-	-	-	-	-	-	02
03 境町	X	X	X	X	X	X	03
04 上道村	X	X	X	X	X	X	04
05 余子村	1	X	1	X	-	-	05
06 中浜村	-	-	-	-	-	-	06
302 岩美町	-	-	-	-	-	-	302
01 大岩村	-	-	-	-	-	-	01
02 本庄村	-	-	-	-	-	-	02
03 小田村	-	-	-	-	-	-	03
04 網代村	-	-	-	-	-	-	04
05 浦富町	-	-	-	-	-	-	05
06 田後村	-	-	-	-	-	-	06
07 東村	-	-	-	-	-	-	07
08 岩井町	-	-	-	-	-	-	08
09 蒲生村	-	-	-	-	-	-	09
325 若桜町	2	X	2	X	2	X	325
01 若桜町	-	-	-	-	-	-	01
02 池田村	2	X	2	X	2	X	02
328 智頭町	-	-	-	-	-	-	328
01 智頭町	-	-	-	-	-	-	01
02 山郷村	-	-	-	-	-	-	02

I 農林業経営体編

2 農業経営体（総数）

カ 家畜等

(3) 豚を販売目的で飼養している経営体数と飼養頭数

単位（ 経営体数：経営体
頭 数：頭

地 域	飼 養 実経営体数	頭 数	子取り用めす豚		肥育中の豚		地 域
			経営体数	頭 数	経営体数	頭 数	
329 八頭町	-	-	-	-	-	-	329
01 賀茂村	-	-	-	-	-	-	01
02 国中村	-	-	-	-	-	-	02
03 大御門村	-	-	-	-	-	-	03
04 上私都村	-	-	-	-	-	-	04
05 中私都村	-	-	-	-	-	-	05
06 下私都村	-	-	-	-	-	-	06
07 船岡村	-	-	-	-	-	-	07
08 大伊村	-	-	-	-	-	-	08
09 隼村	-	-	-	-	-	-	09
10 安部村	-	-	-	-	-	-	10
11 丹比村	-	-	-	-	-	-	11
12 八東村	-	-	-	-	-	-	12
364 三朝町	-	-	-	-	-	-	364
01 三朝村	-	-	-	-	-	-	01
02 三徳村	-	-	-	-	-	-	02
03 小鹿村	-	-	-	-	-	-	03
04 旭村	-	-	-	-	-	-	04
05 竹田村	-	-	-	-	-	-	05
370 湯梨浜町	-	-	-	-	-	-	370
01 長瀬村	-	-	-	-	-	-	01
02 橋津村	-	-	-	-	-	-	02
03 宇野村	-	-	-	-	-	-	03
04 浅津村	-	-	-	-	-	-	04
05 泊村	-	-	-	-	-	-	05
06 舎人村	-	-	-	-	-	-	06
07 東郷村	-	-	-	-	-	-	07
08 松崎村	-	-	-	-	-	-	08
09 花見村	-	-	-	-	-	-	09
371 琴浦町	8	2,639	8	261	6	2,378	371
01 浦安町	-	-	-	-	-	-	01
02 上郷村	2	X	2	X	2	X	02
03 下郷村	2	X	2	X	1	X	03
04 古布庄村	1	X	1	X	-	-	04
05 八橋町	3	1,357	3	122	3	1,235	05
06 赤碓町	-	-	-	-	-	-	06
07 成美村	-	-	-	-	-	-	07
08 以西村	-	-	-	-	-	-	08
09 安田村	-	-	-	-	-	-	09
372 北栄町	4	3,125	4	310	4	2,815	372
01 中北条村	-	-	-	-	-	-	01
02 下北条村	2	X	2	X	2	X	02
03 栄村	1	X	1	X	1	X	03
04 大誠村	-	-	-	-	-	-	04
05 由良町	1	X	1	X	1	X	05
384 日吉津村	-	-	-	-	-	-	384
386 大山町	8	45,582	5	6,555	8	39,027	386
01 所子村	1	X	-	-	1	X	01
02 高麗村2-1	1	X	1	X	1	X	02

I 農林業経営体編

2 農業経営体（総数）

カ 家畜等

(3) 豚を販売目的で飼養している経営体数と飼養頭数

単位（ 経営体数：経営体
頭 数：頭

地 域	飼 養 実経営体数	頭 数	子取り用めす豚		肥育中の豚		地 域
			経営体数	頭 数	経営体数	頭 数	
03 大山村	1	X	-	-	1	X	03
04 光徳村	1	X	1	X	1	X	04
05 御米屋町	-	-	-	-	-	-	05
06 名和村	2	X	2	X	2	X	06
07 庄内村	1	X	-	-	1	X	07
08 上中山村	1	X	1	X	1	X	08
09 下中山村	-	-	-	-	-	-	09
10 逢坂村	-	-	-	-	-	-	10
389 南部町	-	-	-	-	-	-	389
01 天津村	-	-	-	-	-	-	01
02 大國村	-	-	-	-	-	-	02
03 法勝寺村	-	-	-	-	-	-	03
04 上長田村	-	-	-	-	-	-	04
05 東長田村	-	-	-	-	-	-	05
06 手間村	-	-	-	-	-	-	06
07 賀野村	-	-	-	-	-	-	07
08 幡郷村2-2	-	-	-	-	-	-	08
390 伯耆町	-	-	-	-	-	-	390
01 幡郷村2-1	-	-	-	-	-	-	01
02 大幡村	-	-	-	-	-	-	02
03 八郷村	-	-	-	-	-	-	03
04 二部村	-	-	-	-	-	-	04
05 溝口町	-	-	-	-	-	-	05
06 日光村2-1	-	-	-	-	-	-	06
401 日南町	1	X	1	X	1	X	401
01 大宮村	-	-	-	-	-	-	01
02 阿毘縁村	-	-	-	-	-	-	02
03 山上村	1	X	1	X	1	X	03
04 多里村	-	-	-	-	-	-	04
05 日野上村	-	-	-	-	-	-	05
06 福栄村	-	-	-	-	-	-	06
07 石見村	-	-	-	-	-	-	07
402 日野町	-	-	-	-	-	-	402
01 根雨町	-	-	-	-	-	-	01
02 日野村	-	-	-	-	-	-	02
03 黒坂町	-	-	-	-	-	-	03
403 江府町	-	-	-	-	-	-	403
01 日光村2-2	-	-	-	-	-	-	01
02 米沢村	-	-	-	-	-	-	02
03 江尾町	-	-	-	-	-	-	03
04 神奈川村	-	-	-	-	-	-	04

I 農林業経営体編
2 農業経営体（総数）
キ 農作業の受託

(1) 農作業を受託した経営体の事業部門別経営体数

地 域	実経営体数	耕 種 部 門 の 作 業 を 受 託 し					
		実経営体数	水 稲 作	麦 作	大 豆 作	野 菜 作	果 樹 作
31 鳥取県	1,713	1,711	1,601	8	53	29	30
201 鳥取市	329	329	317	-	10	1	2
01 鳥取市	15	15	15	-	-	-	-
02 米里村	7	7	6	-	-	-	-
03 倉田村	10	10	10	-	-	-	-
04 面影村	1	1	1	-	-	-	-
05 神戸村	3	3	3	-	-	-	-
06 大和村	8	8	8	-	-	-	-
07 美徳村	8	8	8	-	-	-	-
08 大正村	9	9	9	-	-	-	-
09 東郷村	5	5	5	-	-	-	-
10 豊実村	6	6	6	-	-	-	-
11 明治村	11	11	9	-	2	-	-
12 湖山村	9	9	8	-	1	-	-
13 松保村	6	6	6	-	-	-	-
14 千代水村	-	-	-	-	-	-	-
15 吉岡村	1	1	1	-	-	-	-
16 大郷村	8	8	8	-	-	-	-
17 末恒村	-	-	-	-	-	-	-
18 津ノ井村	9	9	9	-	-	-	-
19 宇倍野村	29	29	28	-	2	1	1
20 成器村	1	1	1	-	-	-	-
21 大茅村	1	1	1	-	-	-	-
22 福部村	21	21	17	-	-	-	-
23 国英村	15	15	15	-	-	-	-
24 河原町	8	8	8	-	-	-	-
25 八上村	3	3	3	-	-	-	-
26 西郷村	13	13	13	-	-	-	-
27 散岐村	15	15	15	-	1	-	-
28 大村	4	4	4	-	-	-	-
29 用瀬町	X	X	X	X	X	X	X
30 社村	4	4	4	-	-	-	-
31 佐治村	8	8	7	-	-	-	1
32 宝木村	10	10	10	-	1	-	-
33 酒津村	X	X	X	X	X	X	X
34 瑞徳村	16	16	16	-	-	-	-
35 浜村町	7	7	6	-	3	-	-
36 逢坂村	10	10	10	-	-	-	-
37 鹿野町	8	8	8	-	-	-	-
38 小鷲河村	3	3	3	-	-	-	-
39 勝谷村	7	7	7	-	-	-	-
40 日置村	7	7	7	-	-	-	-
41 日置谷村	8	8	8	-	-	-	-
42 青谷町	4	4	4	-	-	-	-
43 中郷村	5	5	4	-	-	-	-
44 勝部村	4	4	4	-	-	-	-
202 米子市	146	146	139	-	4	6	2
01 彦名村	2	2	2	-	-	-	-
02 崎津村	1	1	1	-	-	-	-
03 大篠津村	-	-	-	-	-	-	-
84 和田村	1	1	-	-	-	1	-
05 富益村	1	1	-	-	-	1	-

単位：経営体

た 経 営 体 数			畜産部門 の作業を 受託した 経営体数	酪 農 ヘルパー	地 域
飼 料 用 作 物 作	工 芸 農 作 物 作	その他の 作 物 作			
24	7	44	4	-	31
5	1	5	1	-	201
-	-	-	-	-	01
1	-	-	1	-	02
-	-	-	-	-	03
-	-	-	-	-	04
-	-	-	-	-	05
-	-	-	-	-	06
-	-	-	-	-	07
-	-	-	-	-	08
-	-	-	-	-	09
-	-	-	-	-	10
1	-	-	-	-	11
-	-	-	-	-	12
-	-	-	-	-	13
-	-	-	-	-	14
-	-	-	-	-	15
-	-	-	-	-	16
-	-	-	-	-	17
1	-	-	-	-	18
1	-	-	-	-	19
-	-	-	-	-	20
-	-	-	-	-	21
-	-	5	-	-	22
-	-	-	-	-	23
-	-	-	-	-	24
-	-	-	-	-	25
-	-	-	-	-	26
-	-	-	-	-	27
-	-	-	-	-	28
X	X	X	X	X	29
-	-	-	-	-	30
-	-	-	-	-	31
-	-	-	-	-	32
X	X	X	X	X	33
-	-	-	-	-	34
-	-	-	-	-	35
-	-	-	-	-	36
-	1	-	-	-	37
-	-	-	-	-	38
-	-	-	-	-	39
-	-	-	-	-	40
-	-	-	-	-	41
-	-	-	-	-	42
1	-	-	-	-	43
-	-	-	-	-	44
1	1	-	-	-	202
-	-	-	-	-	01
-	-	-	-	-	02
-	-	-	-	-	03
-	-	-	-	-	04
-	-	-	-	-	05

I 農林業経営体編
2 農業経営体（総数）
キ 農作業の受託

(1) 農作業を受託した経営体の事業部門別経営体数

地 域	実経営体数	耕 種 部 門 の 作 業 を 受 託 し					
		実経営体数	水 稲 作	麦 作	大 豆 作	野 菜 作	果 樹 作
06 夜見村	-	-	-	-	-	-	-
07 米子市	26	26	23	-	-	2	1
08 成実村	15	15	15	-	-	-	-
09 尚徳村	12	12	12	-	-	1	-
10 五千石村	7	7	7	-	-	-	-
11 春日村	4	4	4	-	-	-	-
12 巖村	7	7	7	-	1	-	-
13 大高村	16	16	15	-	2	-	-
14 県村	10	10	10	-	-	-	-
15 高麗村2-2	2	2	2	-	-	-	-
16 淀江町	14	14	13	-	-	1	-
17 宇田川村	21	21	21	-	1	-	1
18 大和村	7	7	7	-	-	-	-
203 倉吉市	205	205	192	1	7	4	9
01 西郷村	9	9	8	-	-	-	1
02 上井町	1	1	1	-	-	-	-
03 倉吉町	7	7	7	-	1	-	-
04 小鴨村	29	29	29	-	1	-	1
05 上小鴨村	18	18	18	-	-	-	-
06 北谷村	31	31	30	-	-	1	1
07 高城村	27	27	25	1	1	-	1
08 社村	33	33	24	-	3	3	5
09 灘手村	2	2	2	-	-	-	-
10 上北条村	16	16	16	-	-	-	-
11 矢送村	9	9	9	-	-	-	-
12 南谷村	13	13	13	-	-	-	-
13 山守村	10	10	10	-	1	-	-
204 境港市	1	1	1	-	-	-	-
01 渡村	-	-	-	-	-	-	-
01 外江町	-	-	-	-	-	-	-
03 境町	X	X	X	X	X	X	X
04 上道村	X	X	X	X	X	X	X
05 余子村	1	1	1	-	-	-	-
06 中浜村	-	-	-	-	-	-	-
302 岩美町	50	50	50	1	1	-	-
01 大岩村	4	4	4	-	-	-	-
02 本庄村	16	16	16	-	-	-	-
03 小田村	6	6	6	-	-	-	-
04 網代村	-	-	-	-	-	-	-
05 浦富町	4	4	4	-	-	-	-
06 田後村	-	-	-	-	-	-	-
07 東村	4	4	4	-	-	-	-
08 岩井町	7	7	7	1	1	-	-
09 蒲生村	9	9	9	-	-	-	-
325 若桜町	19	19	19	-	-	-	-
01 若桜町	13	13	13	-	-	-	-
02 池田村	6	6	6	-	-	-	-
328 智頭町	45	45	44	-	-	-	-
01 智頭町	42	42	41	-	-	-	-
02 山郷村	3	3	3	-	-	-	-

単位：経営体

た 経 営 体 数			畜産部門 の作業を 受託した 経営体数	酪 農 ヘルパー	地 域
飼 料 用 作 物 作	工 芸 農 作 物 作	その他の 作 物 作			
-	-	-	-	-	06
-	-	-	-	-	07
-	-	-	-	-	08
-	-	-	-	-	09
-	-	-	-	-	10
-	-	-	-	-	11
1	-	-	-	-	12
-	-	-	-	-	13
-	-	-	-	-	14
-	-	-	-	-	15
-	-	-	-	-	16
-	-	-	-	-	17
-	1	-	-	-	18
4	-	2	-	-	203
-	-	-	-	-	01
-	-	-	-	-	02
-	-	-	-	-	03
-	-	-	-	-	04
-	-	-	-	-	05
1	-	-	-	-	06
2	-	-	-	-	07
1	-	1	-	-	08
-	-	-	-	-	09
-	-	-	-	-	10
-	-	-	-	-	11
-	-	-	-	-	12
-	-	1	-	-	13
-	-	1	-	-	204
-	-	-	-	-	01
-	-	-	-	-	02
X	X	X	X	X	03
X	X	X	X	X	04
-	-	1	-	-	05
-	-	-	-	-	06
1	-	-	-	-	302
-	-	-	-	-	01
-	-	-	-	-	02
1	-	-	-	-	03
-	-	-	-	-	04
-	-	-	-	-	05
-	-	-	-	-	06
-	-	-	-	-	07
-	-	-	-	-	08
-	-	-	-	-	09
-	-	-	-	-	325
-	-	-	-	-	01
-	-	-	-	-	02
1	-	-	-	-	328
1	-	-	-	-	01
-	-	-	-	-	02

I 農林業経営体編
2 農業経営体（総数）
キ 農作業の受託

(1) 農作業を受託した経営体の事業部門別経営体数

地 域	実経営体数	耕 種 部 門 の 作 業 を 受 託 し					
		実経営体数	水 稻 作	麦 作	大 豆 作	野 菜 作	果 樹 作
329 八頭町	85	85	76	-	1	1	6
01 賀茂村	8	8	5	-	-	1	2
02 国中村	11	11	11	-	-	-	-
03 大御門村	3	3	3	-	-	-	-
04 上私都村	6	6	6	-	-	-	-
05 中私都村	6	6	6	-	-	-	-
06 下私都村	3	3	3	-	-	-	-
07 船岡村	4	4	3	-	1	-	-
08 大伊村	3	3	3	-	-	-	-
09 隼村	2	2	2	-	-	-	-
10 安部村	4	4	3	-	-	-	1
11 丹比村	22	22	22	-	-	-	-
12 八東村	13	13	9	-	-	-	3
364 三朝町	41	41	40	-	2	-	-
01 三朝村	6	6	6	-	-	-	-
02 三徳村	4	4	4	-	-	-	-
03 小鹿村	7	7	7	-	-	-	-
04 旭村	21	21	20	-	1	-	-
05 竹田村	3	3	3	-	1	-	-
370 湯梨浜町	88	88	83	-	4	-	4
01 長瀬村	14	14	14	-	-	-	-
02 橋津村	1	1	1	-	-	-	-
03 宇野村	1	1	1	-	-	-	-
04 浅津村	13	13	12	-	3	-	-
05 泊村	8	8	8	-	-	-	-
06 舎人村	11	11	11	-	-	-	-
07 東郷村	18	18	17	-	-	-	2
08 松崎村	-	-	-	-	-	-	-
09 花見村	22	22	19	-	1	-	2
371 琴浦町	123	123	102	-	5	6	2
01 浦安町	22	22	12	-	-	2	-
02 上郷村	15	15	15	-	-	-	-
03 下郷村	13	13	8	-	1	1	1
04 古布庄村	17	17	17	-	-	-	-
05 八橋町	7	7	6	-	-	-	-
06 赤碓町	4	4	3	-	-	1	-
07 成美村	18	18	18	-	1	-	-
08 以西村	17	17	14	-	3	1	1
09 安田村	10	10	9	-	-	1	-
372 北栄町	81	81	66	5	11	3	2
01 中北条村	8	8	7	-	-	-	1
02 下北条村	24	24	20	5	6	2	-
03 栄村	14	14	10	-	3	-	-
04 大誠村	24	24	21	-	2	1	1
05 由良町	11	11	8	-	-	-	-
384 日吉津村	11	11	11	-	-	-	-
386 大山町	166	165	145	1	4	4	1
01 所子村	25	25	21	-	1	3	-
02 高麗村 2-1	14	14	14	1	-	-	-

単位：経営体

た 経 営 体 数			畜産部門 の作業を 受託した 経営体数	酪 農 ヘルパー	地 域
飼 料 用 作 物 作	工 芸 農 作 物 作	その他の 作 物 作			
1	-	2	-	-	329
1	-	-	-	-	01
-	-	-	-	-	02
-	-	-	-	-	03
-	-	-	-	-	04
-	-	-	-	-	05
-	-	-	-	-	06
-	-	-	-	-	07
-	-	-	-	-	08
-	-	-	-	-	09
-	-	-	-	-	10
-	-	-	-	-	11
-	-	2	-	-	12
2	-	-	1	-	364
-	-	-	-	-	01
-	-	-	-	-	02
-	-	-	-	-	03
2	-	-	1	-	04
-	-	-	-	-	05
-	-	-	-	-	370
-	-	-	-	-	01
-	-	-	-	-	02
-	-	-	-	-	03
-	-	-	-	-	04
-	-	-	-	-	05
-	-	-	-	-	06
-	-	-	-	-	07
-	-	-	-	-	08
-	-	-	-	-	09
2	-	13	-	-	371
-	-	8	-	-	01
-	-	-	-	-	02
1	-	3	-	-	03
1	-	-	-	-	04
-	-	1	-	-	05
-	-	-	-	-	06
-	-	-	-	-	07
-	-	1	-	-	08
-	-	-	-	-	09
-	1	6	-	-	372
-	-	-	-	-	01
-	-	1	-	-	02
-	1	2	-	-	03
-	-	-	-	-	04
-	-	3	-	-	05
-	-	-	-	-	384
6	4	9	1	-	386
-	1	1	-	-	01
-	-	-	-	-	02

I 農林業経営体編
 2 農業経営体（総数）
 キ 農作業の受託

(1) 農作業を受託した経営体の事業部門別経営体数

地 域	実経営体数	耕 種 部 門 の 作 業 を 受 託 し					
		実経営体数	水 稲 作	麦 作	大 豆 作	野 菜 作	果 樹 作
03 大山村	25	24	24	-	-	-	-
04 光徳村	17	17	16	-	2	-	-
05 御米屋町	-	-	-	-	-	-	-
06 名和村	13	13	7	-	-	-	-
07 庄内村	24	24	22	-	1	1	-
08 上中山村	15	15	13	-	-	-	-
09 下中山村	10	10	10	-	-	-	-
10 逢坂村	23	23	18	-	-	-	1
389 南部町	95	95	92	-	1	-	1
01 天津村	20	20	20	-	1	-	-
02 大國村	7	7	6	-	-	-	-
03 法勝寺村	21	21	21	-	-	-	-
04 上長田村	3	3	3	-	-	-	-
05 東長田村	7	7	7	-	-	-	-
06 手間村	13	13	13	-	-	-	-
07 賀野村	21	21	19	-	-	-	1
08 幡郷村2-2	3	3	3	-	-	-	-
390 伯耆町	79	79	77	-	-	1	1
01 幡郷村2-1	11	11	11	-	-	-	-
02 大幡村	12	12	12	-	-	1	1
03 八郷村	18	18	17	-	-	-	-
04 二部村	9	9	9	-	-	-	-
05 溝口町	20	20	19	-	-	-	-
06 日光村2-1	9	9	9	-	-	-	-
401 日南町	87	87	86	-	1	3	-
01 大宮村	5	5	5	-	-	-	-
02 阿毘縁村	12	12	12	-	-	1	-
03 山上村	20	20	20	-	1	1	-
04 多里村	10	10	10	-	-	-	-
05 日野上村	9	9	8	-	-	1	-
06 福栄村	15	15	15	-	-	-	-
07 石見村	16	16	16	-	-	-	-
402 日野町	21	21	21	-	-	-	-
01 根雨町	4	4	4	-	-	-	-
02 日野村	8	8	8	-	-	-	-
03 黒坂町	9	9	9	-	-	-	-
403 江府町	41	40	40	-	2	-	-
01 日光村2-2	4	4	4	-	-	-	-
02 米沢村	20	19	19	-	1	-	-
03 江尾町	7	7	7	-	1	-	-
04 神奈川村	10	10	10	-	-	-	-

単位：経営体

た 経 営 体 数			畜産部門 の作業を 受託した 経営体数	酪 農 ヘルパー	地 域
飼 料 用 作 物 作	工 芸 農 作 物 作	その他の 作 物 作			
1	-	1	1	-	03
-	1	1	-	-	04
-	-	-	-	-	05
-	2	4	-	-	06
1	-	-	-	-	07
2	-	-	-	-	08
-	-	-	-	-	09
2	-	2	-	-	10
-	-	2	-	-	389
-	-	-	-	-	01
-	-	1	-	-	02
-	-	-	-	-	03
-	-	-	-	-	04
-	-	-	-	-	05
-	-	-	-	-	06
-	-	1	-	-	07
-	-	-	-	-	08
1	-	1	-	-	390
-	-	-	-	-	01
-	-	-	-	-	02
-	-	1	-	-	03
-	-	-	-	-	04
1	-	-	-	-	05
-	-	-	-	-	06
-	-	3	-	-	401
-	-	-	-	-	01
-	-	-	-	-	02
-	-	1	-	-	03
-	-	-	-	-	04
-	-	1	-	-	05
-	-	-	-	-	06
-	-	1	-	-	07
-	-	-	-	-	402
-	-	-	-	-	01
-	-	-	-	-	02
-	-	-	-	-	03
-	-	-	1	-	403
-	-	-	-	-	01
-	-	-	1	-	02
-	-	-	-	-	03
-	-	-	-	-	04

I 農林業経営体編

2 農業経営体（総数）

キ 農作業の受託

(2) 水稻作受託作業種類別経営体数と受託作業面積

単位 { 経営体数：経営体
面積：a

地 域	計		全 作 業		実経営 体数	育 苗		耕起・ 経営体数
	実経営 体数	面 積	実経営 体数	面 積		経営体数	面 積	
06 夜見村	-	-	-	-	-	-	-	-
07 米子市	23	114,951	4	183	23	6	84,121	10
08 成実村	15	4,739	-	-	15	-	-	9
09 尚徳村	12	2,343	-	-	12	-	-	6
10 五千石村	7	734	1	20	7	-	-	3
11 春日村	4	12,254	1	1,000	4	3	2,046	3
12 巖村	7	11,147	1	100	7	2	2,290	6
13 大高村	15	5,972	-	-	15	-	-	10
14 県村	10	14,759	2	110	9	7	1,516	6
15 高麗村2-2	2	81	-	-	2	-	-	1
16 淀江町	13	10,357	1	15	12	-	-	3
17 宇田川村	21	6,083	-	-	21	3	111	7
18 大和村	7	1,870	-	-	7	1	50	2
203 倉吉市	192	221,824	7	1,630	191	22	8,646	93
01 西郷村	8	2,794	-	-	8	-	-	4
02 上井町	1	85	-	-	1	-	-	-
03 倉吉町	7	3,337	1	918	7	1	25	5
04 小鴨村	29	36,957	2	105	29	2	92	15
05 上小鴨村	18	15,843	-	-	18	2	618	4
06 北谷村	30	16,997	1	7	30	2	90	12
07 高城村	25	15,954	-	-	25	2	200	15
08 社村	24	81,805	-	-	24	2	4,675	12
09 灘手村	2	971	-	-	2	-	-	1
10 上北条村	16	18,392	1	490	16	5	506	12
11 矢送村	9	4,732	1	50	8	-	-	3
12 南谷村	13	14,834	-	-	13	4	2,300	7
13 山守村	10	9,123	1	60	10	2	140	3
204 境港市	1	260	-	-	1	-	-	1
01 渡村	-	-	-	-	-	-	-	-
01 外江町	-	-	-	-	-	-	-	-
03 境町	X	X	X	X	X	X	X	X
04 上道村	X	X	X	X	X	X	X	X
05 余子村	1	260	-	-	1	-	-	1
06 中浜村	-	-	-	-	-	-	-	-
302 岩美町	50	91,110	3	1,109	49	10	23,149	31
01 大岩村	4	144	-	-	4	-	-	2
02 本庄村	16	50,087	1	30	16	5	12,784	6
03 小田村	6	13,101	1	1,059	6	-	-	6
04 網代村	-	-	-	-	-	-	-	-
05 浦富町	4	996	-	-	4	2	205	4
06 田後村	-	-	-	-	-	-	-	-
07 東村	4	125	1	20	3	-	-	-
08 岩井町	7	24,563	-	-	7	2	10,090	5
09 蒲生村	9	2,094	-	-	9	1	70	8
325 若桜町	19	21,307	-	-	19	3	10,231	5
01 若桜町	13	20,931	-	-	13	3	10,231	3
02 池田村	6	376	-	-	6	-	-	2
328 智頭町	44	7,027	1	30	44	10	604	20
01 智頭町	41	6,861	1	30	41	10	604	18
02 山郷村	3	166	-	-	3	-	-	2

代かき	部 分 作 業								地 域
	田 植		防 除		稲刈り・脱穀		乾燥・調製		
	面積	経営体数	面積	経営体数	面積	経営体数	面積	経営体数	
-	-	-	-	-	-	-	-	-	06
630	10	777	-	-	13	1,471	12	27,769	07
1,098	10	1,695	1	100	10	1,719	2	127	08
188	8	695	1	30	10	1,270	3	160	09
124	4	114	-	-	7	359	3	117	10
2,046	3	1,046	1	8	3	2,608	1	3,500	11
523	5	2,311	1	290	6	2,317	3	3,316	12
1,071	8	1,614	1	50	10	3,187	1	50	13
2,405	7	2,319	2	97	5	3,900	6	4,412	14
15	1	15	-	-	2	37	1	14	15
328	8	942	-	-	8	3,477	1	5,595	16
437	14	1,013	1	46	13	3,995	3	481	17
120	5	610	-	-	2	750	3	340	18
19,884	111	33,954	9	547	111	72,712	48	84,451	203
153	3	75	-	-	6	2,566	-	-	01
-	1	85	-	-	-	-	-	-	02
360	5	478	-	-	4	1,556	-	-	03
6,930	15	7,795	2	105	22	14,067	7	7,863	04
1,360	9	2,386	2	140	13	7,481	5	3,858	05
680	20	4,859	-	-	12	6,070	7	5,291	06
3,863	15	4,893	-	-	13	4,361	5	2,637	07
3,914	14	8,896	1	15	9	12,975	5	51,330	08
256	2	338	-	-	1	377	-	-	09
683	11	1,178	3	257	7	11,528	3	3,750	10
197	5	471	1	30	4	2,476	3	1,508	11
585	7	1,070	-	-	12	5,705	9	5,174	12
903	4	1,430	-	-	8	3,550	4	3,040	13
30	1	30	-	-	1	100	1	100	204
-	-	-	-	-	-	-	-	-	01
-	-	-	-	-	-	-	-	-	02
X	X	X	X	X	X	X	X	X	03
X	X	X	X	X	X	X	X	X	04
30	1	30	-	-	1	100	1	100	05
-	-	-	-	-	-	-	-	-	06
7,569	30	8,466	4	702	31	13,779	23	36,336	302
31	2	61	1	11	3	41	-	-	01
439	8	797	2	191	11	2,471	13	33,375	02
2,632	6	3,171	-	-	5	4,042	2	2,197	03
-	-	-	-	-	-	-	-	-	04
213	4	203	-	-	3	359	1	16	05
-	-	-	-	-	-	-	-	-	06
-	1	20	-	-	1	20	2	65	07
3,777	4	2,991	1	500	5	6,532	4	673	08
477	5	1,223	-	-	3	314	1	10	09
1,425	6	2,222	4	428	11	2,206	13	4,795	325
1,367	4	2,164	3	398	7	2,101	9	4,670	01
58	2	58	1	30	4	105	4	125	02
637	27	1,091	4	255	32	2,422	31	1,988	328
593	25	1,030	4	255	30	2,381	30	1,968	01
44	2	61	-	-	2	41	1	20	02

I 農林業経営体編

2 農業経営体（総数）

キ 農作業の受託

(2) 水稻作受託作業種類別経営体数と受託作業面積

単位 { 経営体数：経営体
面積：a

地 域	計		全 作 業		実経営 体数	育 苗		耕起・ 経営体数
	実経営 体数	面 積	実経営 体数	面 積		経営体数	面 積	
329 八頭町	76	43,746	4	75	74	6	498	35
01 賀茂村	5	3,313	1	30	4	1	100	4
02 国中村	11	2,254	-	-	11	-	-	6
03 大御門村	3	398	-	-	3	1	48	3
04 上私都村	6	2,433	-	-	6	-	-	2
05 中私都村	6	681	3	45	5	2	90	2
06 下私都村	3	3,661	-	-	3	-	-	1
07 船岡村	3	12,531	-	-	3	-	-	2
08 大伊村	3	1,662	-	-	3	-	-	1
09 隼村	2	3,702	-	-	2	1	200	1
10 安部村	3	2,591	-	-	3	-	-	2
11 丹比村	22	8,759	-	-	22	-	-	6
12 八東村	9	1,761	-	-	9	1	60	5
364 三朝町	40	36,702	3	305	40	6	2,241	19
01 三朝村	6	390	-	-	6	-	-	2
02 三徳村	4	1,009	1	20	4	1	18	2
03 小鹿村	7	4,342	-	-	7	2	133	3
04 旭村	20	14,661	2	285	20	2	90	11
05 竹田村	3	16,300	-	-	3	1	2,000	1
370 湯梨浜町	83	83,580	2	700	83	8	743	49
01 長瀬村	14	26,328	-	-	14	-	-	6
02 橋津村	1	62	-	-	1	-	-	1
03 宇野村	1	1,250	-	-	1	-	-	1
04 浅津村	12	1,984	-	-	12	2	147	7
05 泊村	8	4,352	-	-	8	2	408	6
06 舎人村	11	3,135	-	-	11	1	40	9
07 東郷村	17	5,733	1	400	17	1	68	10
08 松崎村	-	-	-	-	-	-	-	-
09 花見村	19	40,736	1	300	19	2	80	9
371 琴浦町	102	45,733	7	755	99	15	3,915	46
01 浦安町	12	3,572	-	-	12	1	30	6
02 上郷村	15	4,255	-	-	15	2	101	6
03 下郷村	8	8,965	1	10	8	1	30	5
04 古布庄村	17	12,370	1	500	17	2	3,044	8
05 八橋町	6	446	-	-	6	-	-	3
06 赤碓町	3	87	-	-	3	-	-	2
07 成美村	18	4,553	4	214	15	4	200	8
08 以西村	14	4,949	-	-	14	2	400	5
09 安田村	9	6,536	1	31	9	3	110	3
372 北栄町	66	68,185	6	3,039	63	11	23,893	32
01 中北条村	7	10,844	-	-	7	1	20	4
02 下北条村	20	19,762	5	2,997	17	3	2,210	9
03 栄村	10	6,040	-	-	10	1	75	5
04 大誠村	21	9,450	1	42	21	2	145	10
05 由良町	8	22,089	-	-	8	4	21,443	4
384 日吉津村	11	6,252	1	36	11	2	200	7
386 大山町	145	102,435	1	186	145	12	5,238	70
01 所子村	21	11,163	-	-	21	1	30	9
02 高麗村2-1	14	22,600	1	186	14	3	4,481	5

代かき	部 分 作 業								地 域
	田 植		防 除		稲刈り・脱穀		乾燥・調製		
	面 積	経営体数	面 積	経営体数	面 積	経営体数	面 積	経営体数	
7,879	34	9,764	6	1,405	49	19,392	19	4,733	329
313	2	140	-	-	2	2,230	1	500	01
187	7	279	1	45	7	1,605	2	138	02
70	1	30	-	-	2	210	1	40	03
107	2	602	1	20	6	1,489	3	215	04
90	3	66	1	20	4	199	3	171	05
1,750	1	290	-	-	3	1,621	-	-	06
2,120	2	4,658	1	420	3	5,283	1	50	07
200	1	16	1	100	3	646	1	700	08
165	1	377	-	-	1	1,480	1	1,480	09
1,264	1	280	-	-	2	1,047	-	-	10
1,248	8	1,720	1	800	16	3,582	5	1,409	11
365	5	1,306	-	-	-	-	1	30	12
3,802	24	4,515	4	5,130	27	13,725	15	6,984	364
45	2	65	-	-	3	280	-	-	01
106	3	89	-	-	3	426	1	350	02
637	2	405	-	-	6	2,222	4	945	03
1,674	14	2,456	3	130	13	6,957	8	3,069	04
1,340	3	1,500	1	5,000	2	3,840	2	2,620	05
7,609	50	6,710	6	283	42	25,428	13	42,107	370
1,109	5	793	-	-	7	6,712	3	17,714	01
40	1	22	-	-	-	-	-	-	02
900	1	250	1	100	-	-	-	-	03
369	9	952	3	110	2	236	2	170	04
1,007	5	894	2	73	5	1,027	5	943	05
615	8	513	-	-	9	1,967	-	-	06
830	10	877	-	-	8	3,378	1	180	07
-	-	-	-	-	-	-	-	-	08
2,739	11	2,409	-	-	11	12,108	2	23,100	09
5,784	49	10,625	9	1,232	59	21,249	24	2,173	371
449	9	1,014	-	-	6	1,681	3	398	01
735	5	281	2	86	10	2,966	2	86	02
770	4	1,970	-	-	5	6,185	-	-	03
566	10	3,218	-	-	12	3,908	8	1,134	04
120	3	100	-	-	3	182	2	44	05
52	-	-	-	-	1	35	-	-	06
512	7	420	2	75	11	2,826	4	306	07
760	6	1,329	3	1,010	7	1,305	3	145	08
1,820	5	2,293	2	61	4	2,161	2	60	09
5,703	35	8,839	10	11,862	37	13,523	7	1,326	372
660	4	759	1	8,000	5	1,385	1	20	01
3,175	11	3,905	3	1,845	12	4,630	1	1,000	02
662	3	1,719	1	425	7	3,099	1	60	03
1,053	12	2,244	4	1,505	11	4,302	3	159	04
153	5	212	1	87	2	107	1	87	05
393	7	749	-	-	7	2,839	4	2,035	384
15,822	73	14,106	8	1,455	93	39,666	37	25,962	386
693	11	628	1	17	13	5,772	5	4,023	01
462	10	2,719	-	-	8	6,818	5	7,934	02

I 農林業経営体編

2 農業経営体（総数）

キ 農作業の受託

(2) 水稻作受託作業種類別経営体数と受託作業面積

単位 { 経営体数：経営体
面積：a

地 域	計		全 作 業		実経営 体数	育 苗		耕起・ 経営体数
	実経営 体数	面 積	実経営 体数	面 積		経営体数	面 積	
03 大山村	24	21,227	-	-	24	1	167	14
04 光徳村	16	7,370	-	-	16	-	-	7
05 御米屋町	-	-	-	-	-	-	-	-
06 名和村	7	5,243	-	-	7	1	100	6
07 庄内村	22	11,094	-	-	22	2	300	6
08 上中山村	13	5,996	-	-	13	2	120	6
09 下中山村	10	8,798	-	-	10	-	-	6
10 逢坂村	18	8,944	-	-	18	2	40	11
389 南部町	92	58,460	5	2,555	92	8	2,327	50
01 天津村	20	11,858	-	-	20	2	1,653	11
02 大田村	6	1,810	1	200	6	-	-	5
03 法勝寺村	21	23,504	1	2,263	21	2	243	10
04 上長田村	3	2,312	1	32	3	-	-	2
05 東長田村	7	330	-	-	7	-	-	4
06 手間村	13	13,280	2	60	13	3	420	8
07 賀野村	19	5,042	-	-	19	-	-	7
08 幡郷村2-2	3	324	-	-	3	1	11	3
390 伯耆町	77	81,307	5	2,351	75	12	19,479	30
01 幡郷村2-1	11	11,587	2	175	10	3	2,482	6
02 大幡村	12	6,719	1	200	11	2	1,500	4
03 八郷村	17	13,928	-	-	17	2	745	8
04 二部村	9	14,125	-	-	9	-	-	4
05 溝口町	19	26,968	2	1,976	19	2	14,700	7
06 日光村2-1	9	7,980	-	-	9	3	52	1
401 日南町	86	77,126	4	547	85	21	6,388	36
01 大宮村	5	2,599	-	-	5	2	210	1
02 阿毘縁村	12	8,193	1	10	12	-	-	3
03 山上村	20	31,483	2	497	20	8	1,907	9
04 多里村	10	7,014	-	-	10	2	370	3
05 日野上村	8	8,488	-	-	8	3	2,401	4
06 福栄村	15	7,356	-	-	15	2	70	9
07 石見村	16	11,993	1	40	15	4	1,430	7
402 日野町	21	14,728	1	420	20	2	48	10
01 根雨町	4	5,798	-	-	4	-	-	2
02 日野村	8	4,633	1	420	7	1	35	3
03 黒坂町	9	4,297	-	-	9	1	13	5
403 江府町	40	36,351	2	290	39	3	78	22
01 日光村2-2	4	353	1	250	3	-	-	-
02 米沢村	19	20,354	-	-	19	2	68	8
03 江尾町	7	13,894	-	-	7	-	-	7
04 神奈川村	10	1,750	1	40	10	1	10	7

代かき	部 分 作 業								地 域
	田 植		防 除		稲刈り・脱穀		乾燥・調製		
	面積	経営体数	面積	経営体数	面積	経営体数	面積	経営体数	
1,633	13	2,975	3	91	13	8,837	9	7,524	03
1,367	8	2,080	1	130	12	3,793	-	-	04
-	-	-	-	-	-	-	-	-	05
598	6	980	1	20	6	1,128	2	2,417	06
1,849	13	2,156	-	-	17	3,595	12	3,194	07
1,373	2	1,013	1	100	7	3,300	1	90	08
4,114	5	1,174	-	-	5	2,980	1	530	09
3,733	5	381	1	1,097	12	3,443	2	250	10
9,835	57	13,088	7	393	60	18,800	20	11,462	389
1,281	11	1,445	1	53	13	2,593	7	4,833	01
660	3	410	-	-	2	540	-	-	02
3,840	14	5,224	1	40	15	8,760	8	3,134	03
1,040	2	1,040	-	-	2	120	1	80	04
110	5	126	-	-	4	82	1	12	05
2,434	10	3,127	3	250	10	3,786	2	3,203	06
409	9	1,525	1	20	12	2,888	1	200	07
61	3	191	1	30	2	31	-	-	08
4,733	44	8,557	10	1,947	49	31,508	26	12,732	390
399	7	1,024	-	-	8	4,327	5	3,180	01
1,166	6	1,123	1	470	7	1,860	1	400	02
1,433	11	2,679	1	10	12	8,195	4	866	03
820	3	1,575	4	920	4	7,198	3	3,612	04
415	13	998	3	520	12	5,055	7	3,304	05
500	4	1,158	1	27	6	4,873	6	1,370	06
9,004	49	15,893	23	9,578	62	18,982	56	16,734	401
64	3	330	1	80	4	965	3	950	01
824	7	1,856	5	816	9	2,242	10	2,445	02
3,767	12	8,388	6	5,549	15	6,053	16	5,322	03
355	6	1,200	2	214	9	2,362	8	2,513	04
993	5	1,236	3	1,385	6	1,274	4	1,199	05
1,880	9	1,076	2	141	10	2,079	6	2,110	06
1,121	7	1,807	4	1,393	9	4,007	9	2,195	07
1,960	13	2,919	5	530	15	6,191	11	2,660	402
595	3	1,387	-	-	4	3,526	2	290	01
624	5	632	2	239	4	1,464	3	1,219	02
741	5	900	3	291	7	1,201	6	1,151	03
4,654	22	8,480	4	183	31	19,035	18	3,631	403
-	1	47	-	-	2	28	2	28	01
1,384	10	4,840	2	98	17	10,441	12	3,523	02
2,698	4	2,946	-	-	6	8,220	2	30	03
572	7	647	2	85	6	346	2	50	04

I 農林業経営体編
 3 農業経営体（家族経営）
 ア 農業経営の特徴
 (1) 組織形態別経営体数

地 域	合計	法 人 化 し					
		計	農事組合法人	会 社			
				小計	株式会社	合名・合資会社	合同会社
31 鳥取県	17,920	1	-	1	1	-	-
201 鳥取市	4,224	-	-	-	-	-	-
01 鳥取市	175	-	-	-	-	-	-
02 米里村	127	-	-	-	-	-	-
03 倉田村	159	X	X	X	X	X	X
04 面影村	36	-	-	-	-	-	-
05 神戸村	69	-	-	-	-	-	-
06 大和村	127	-	-	-	-	-	-
07 美徳村	146	X	X	X	X	X	X
08 大正村	106	X	X	X	X	X	X
09 東郷村	83	-	-	-	-	-	-
10 豊実村	131	X	X	X	X	X	X
11 明治村	110	-	-	-	-	-	-
12 湖山村	38	-	-	-	-	-	-
13 松保村	89	-	-	-	-	-	-
14 千代水村	35	-	-	-	-	-	-
15 吉岡村	56	X	X	X	X	X	X
16 大郷村	86	X	X	X	X	X	X
17 末恒村	41	-	-	-	-	-	-
18 津ノ井村	102	-	-	-	-	-	-
19 宇倍野村	299	-	-	-	-	-	-
20 成器村	69	-	-	-	-	-	-
21 大茅村	32	-	-	-	-	-	-
22 福部村	220	-	-	-	-	-	-
23 国英村	159	X	X	X	X	X	X
24 河原町	90	-	-	-	-	-	-
25 八上村	50	-	-	-	-	-	-
26 西郷村	159	-	-	-	-	-	-
27 散岐村	179	-	-	-	-	-	-
28 大村	80	-	-	-	-	-	-
29 用瀬町	21	X	X	X	X	X	X
30 社村	117	-	-	-	-	-	-
31 佐治村	182	-	-	-	-	-	-
32 宝木村	88	-	-	-	-	-	-
33 酒津村	1	X	X	X	X	X	X
34 瑞徳村	93	-	-	-	-	-	-
35 浜村町	50	-	-	-	-	-	-
36 逢坂村	121	-	-	-	-	-	-
37 鹿野町	110	X	X	X	X	X	X
38 小鷲河村	41	X	X	X	X	X	X
39 勝谷村	106	X	X	X	X	X	X
40 日置村	47	-	-	-	-	-	-
41 日置谷村	73	X	X	X	X	X	X
42 青谷町	22	-	-	-	-	-	-
43 中郷村	65	-	-	-	-	-	-
44 勝部村	34	-	-	-	-	-	-
202 米子市	1,826	-	-	-	-	-	-
01 彦名村	86	-	-	-	-	-	-
02 崎津村	63	-	-	-	-	-	-
03 大篠津村	14	-	-	-	-	-	-
84 和田村	35	-	-	-	-	-	-
05 富益村	50	-	-	-	-	-	-

単位：経営体

地 域	相互会社	各 種 団 体				その他の法人	地方公共団体・財産区	法人化していない	個人経営体	地 域
		し								
		小計	農 協	森林組合	その他の各種団体					
	-	-	-	-	-	-	17,919	17,919	31	
	-	-	-	-	-	-	4,224	4,224	201	
	-	-	-	-	-	-	175	175	01	
	-	-	-	-	-	-	127	127	02	
	X	X	X	X	X	X	X	X	03	
	-	-	-	-	-	-	36	36	04	
	-	-	-	-	-	-	69	69	05	
	-	-	-	-	-	-	127	127	06	
	X	X	X	X	X	X	X	X	07	
	X	X	X	X	X	X	X	X	08	
	-	-	-	-	-	-	83	83	09	
	X	X	X	X	X	X	X	X	10	
	-	-	-	-	-	-	110	110	11	
	-	-	-	-	-	-	38	38	12	
	-	-	-	-	-	-	89	89	13	
	-	-	-	-	-	-	35	35	14	
	X	X	X	X	X	X	X	X	15	
	X	X	X	X	X	X	X	X	16	
	-	-	-	-	-	-	41	41	17	
	-	-	-	-	-	-	102	102	18	
	-	-	-	-	-	-	299	299	19	
	-	-	-	-	-	-	69	69	20	
	-	-	-	-	-	-	32	32	21	
	-	-	-	-	-	-	220	220	22	
	X	X	X	X	X	X	X	X	23	
	-	-	-	-	-	-	90	90	24	
	-	-	-	-	-	-	50	50	25	
	-	-	-	-	-	-	159	159	26	
	-	-	-	-	-	-	179	179	27	
	-	-	-	-	-	-	80	80	28	
	X	X	X	X	X	X	X	X	29	
	-	-	-	-	-	-	117	117	30	
	-	-	-	-	-	-	182	182	31	
	-	-	-	-	-	-	88	88	32	
	X	X	X	X	X	X	X	X	33	
	-	-	-	-	-	-	93	93	34	
	-	-	-	-	-	-	50	50	35	
	-	-	-	-	-	-	121	121	36	
	X	X	X	X	X	X	X	X	37	
	X	X	X	X	X	X	X	X	38	
	X	X	X	X	X	X	X	X	39	
	-	-	-	-	-	-	47	47	40	
	X	X	X	X	X	X	X	X	41	
	-	-	-	-	-	-	22	22	42	
	-	-	-	-	-	-	65	65	43	
	-	-	-	-	-	-	34	34	44	
	-	-	-	-	-	-	1,826	1,826	202	
	-	-	-	-	-	-	86	86	01	
	-	-	-	-	-	-	63	63	02	
	-	-	-	-	-	-	14	14	03	
	-	-	-	-	-	-	35	35	04	
	-	-	-	-	-	-	50	50	05	

I 農林業経営体編
 3 農業経営体（家族経営）
 ア 農業経営の特徴
 (1) 組織形態別経営体数

地 域	合計	法 人 化 し					
		計	農事組合法人	会 社			
				小計	株式会社	合名・合資会社	合同会社
06 夜見村	31	X	X	X	X	X	X
07 米子市	290	-	-	-	-	-	-
08 成実村	117	-	-	-	-	-	-
09 尚徳村	161	-	-	-	-	-	-
10 五千石村	127	-	-	-	-	-	-
11 春日村	159	X	X	X	X	X	X
12 巖村	88	X	X	X	X	X	X
13 大高村	127	-	-	-	-	-	-
14 県村	134	-	-	-	-	-	-
15 高麗村2-2	12	-	-	-	-	-	-
16 淀江町	77	-	-	-	-	-	-
17 宇田川村	150	-	-	-	-	-	-
18 大和村	105	-	-	-	-	-	-
203 倉吉市	1,607	1	-	1	1	-	-
01 西郷村	57	X	X	X	X	X	X
02 上井町	31	X	X	X	X	X	X
03 倉吉町	38	X	X	X	X	X	X
04 小鴨村	188	-	-	-	-	-	-
05 上小鴨村	162	-	-	-	-	-	-
06 北谷村	202	1	-	1	1	-	-
07 高城村	250	-	-	-	-	-	-
08 社村	210	-	-	-	-	-	-
09 灘手村	64	-	-	-	-	-	-
10 上北条村	79	X	X	X	X	X	X
11 矢送村	94	X	X	X	X	X	X
12 南谷村	138	X	X	X	X	X	X
13 山守村	94	-	-	-	-	-	-
204 境港市	91	-	-	-	-	-	-
01 渡村	30	-	-	-	-	-	-
01 外江町	10	X	X	X	X	X	X
03 境町	1	X	X	X	X	X	X
04 上道村	-	-	-	-	-	-	-
05 余子村	11	X	X	X	X	X	X
06 中浜村	39	-	-	-	-	-	-
302 岩美町	440	-	-	-	-	-	-
01 大岩村	20	X	X	X	X	X	X
02 本庄村	113	-	-	-	-	-	-
03 小田村	117	-	-	-	-	-	-
04 網代村	-	-	-	-	-	-	-
05 浦富町	28	X	X	X	X	X	X
06 田後村	-	-	-	-	-	-	-
07 東村	9	-	-	-	-	-	-
08 岩井町	76	-	-	-	-	-	-
09 蒲生村	77	-	-	-	-	-	-
325 若桜町	186	-	-	-	-	-	-
01 若桜町	133	-	-	-	-	-	-
02 池田村	53	-	-	-	-	-	-
328 智頭町	416	X	X	X	X	X	X
01 智頭町	390	X	X	X	X	X	X
02 山郷村	26	-	-	-	-	-	-

単位：経営体

相互会社	各 種 団 体				その他の法人	地方公共団体・財産区	法人化していない	個人経営体	地 域
	な っ て い る								
	小計	農 協	森林組合	その他の各種団体					
X	X	X	X	X	X	X	X	X	06
-	-	-	-	-	-	-	290	290	07
-	-	-	-	-	-	-	117	117	08
-	-	-	-	-	-	-	161	161	09
-	-	-	-	-	-	-	127	127	10
X	X	X	X	X	X	X	X	X	11
X	X	X	X	X	X	X	X	X	12
-	-	-	-	-	-	-	127	127	13
-	-	-	-	-	-	-	134	134	14
-	-	-	-	-	-	-	12	12	15
-	-	-	-	-	-	-	77	77	16
-	-	-	-	-	-	-	150	150	17
-	-	-	-	-	-	-	105	105	18
-	-	-	-	-	-	-	1,606	1,606	203
X	X	X	X	X	X	X	X	X	01
X	X	X	X	X	X	X	X	X	02
X	X	X	X	X	X	X	X	X	03
-	-	-	-	-	-	-	188	188	04
-	-	-	-	-	-	-	162	162	05
-	-	-	-	-	-	-	201	201	06
-	-	-	-	-	-	-	250	250	07
-	-	-	-	-	-	-	210	210	08
-	-	-	-	-	-	-	64	64	09
X	X	X	X	X	X	X	X	X	10
X	X	X	X	X	X	X	X	X	11
X	X	X	X	X	X	X	X	X	12
-	-	-	-	-	-	-	94	94	13
-	-	-	-	-	-	-	91	91	204
-	-	-	-	-	-	-	30	30	01
X	X	X	X	X	X	X	X	X	02
X	X	X	X	X	X	X	X	X	03
-	-	-	-	-	-	-	-	-	04
X	X	X	X	X	X	X	X	X	05
-	-	-	-	-	-	-	39	39	06
-	-	-	-	-	-	-	440	440	302
X	X	X	X	X	X	X	X	X	01
-	-	-	-	-	-	-	113	113	02
-	-	-	-	-	-	-	117	117	03
-	-	-	-	-	-	-	-	-	04
X	X	X	X	X	X	X	X	X	05
-	-	-	-	-	-	-	-	-	06
-	-	-	-	-	-	-	9	9	07
-	-	-	-	-	-	-	76	76	08
-	-	-	-	-	-	-	77	77	09
-	-	-	-	-	-	-	186	186	325
-	-	-	-	-	-	-	133	133	01
-	-	-	-	-	-	-	53	53	02
X	X	X	X	X	X	X	X	X	328
X	X	X	X	X	X	X	X	X	01
-	-	-	-	-	-	-	26	26	02

I 農林業経営体編
 3 農業経営体（家族経営）
 ア 農業経営の特徴
 (1) 組織形態別経営体数

地 域	合計	法 人 化 し					
		計	農事組合法人	会 社			
				小計	株式会社	合名・合資会社	合同会社
03 大山村	269	-	-	-	-	-	-
04 光徳村	177	-	-	-	-	-	-
05 御米屋町	10	X	X	X	X	X	X
06 名和村	134	-	-	-	-	-	-
07 庄内村	203	-	-	-	-	-	-
08 上中山村	160	-	-	-	-	-	-
09 下中山村	130	-	-	-	-	-	-
10 逢坂村	201	-	-	-	-	-	-
389 南部町	790	-	-	-	-	-	-
01 天津村	130	-	-	-	-	-	-
02 大國村	134	-	-	-	-	-	-
03 法勝寺村	125	-	-	-	-	-	-
04 上長田村	57	X	X	X	X	X	X
05 東長田村	50	-	-	-	-	-	-
06 手間村	112	X	X	X	X	X	X
07 賀野村	160	-	-	-	-	-	-
08 幡郷村2-2	22	-	-	-	-	-	-
390 伯耆町	903	-	-	-	-	-	-
01 幡郷村2-1	125	X	X	X	X	X	X
02 大幡村	121	-	-	-	-	-	-
03 八郷村	223	-	-	-	-	-	-
04 二部村	133	X	X	X	X	X	X
05 溝口町	200	-	-	-	-	-	-
06 日光村2-1	101	-	-	-	-	-	-
401 日南町	678	-	-	-	-	-	-
01 大宮村	58	X	X	X	X	X	X
02 阿毘縁村	47	X	X	X	X	X	X
03 山上村	118	-	-	-	-	-	-
04 多里村	86	-	-	-	-	-	-
05 日野上村	79	-	-	-	-	-	-
06 福栄村	97	-	-	-	-	-	-
07 石見村	193	-	-	-	-	-	-
402 日野町	256	-	-	-	-	-	-
01 根雨町	49	X	X	X	X	X	X
02 日野村	98	X	X	X	X	X	X
03 黒坂町	109	X	X	X	X	X	X
403 江府町	417	-	-	-	-	-	-
01 日光村2-2	47	-	-	-	-	-	-
02 米沢村	183	-	-	-	-	-	-
03 江尾町	95	-	-	-	-	-	-
04 神奈川村	92	-	-	-	-	-	-

単位：経営体

地 域	相互会社	各 種 団 体				その他の法人	地方公共団体・財産区	法人化していない	個人経営体	地 域
		小計	農 協	森林組合	その他の各種団体					
03	-	-	-	-	-	-	269	269	03	
04	-	-	-	-	-	-	177	177	04	
05	X	X	X	X	X	X	X	X	05	
06	-	-	-	-	-	-	134	134	06	
07	-	-	-	-	-	-	203	203	07	
08	-	-	-	-	-	-	160	160	08	
09	-	-	-	-	-	-	130	130	09	
10	-	-	-	-	-	-	201	201	10	
389	-	-	-	-	-	-	790	790	389	
01	-	-	-	-	-	-	130	130	01	
02	-	-	-	-	-	-	134	134	02	
03	-	-	-	-	-	-	125	125	03	
04	X	X	X	X	X	X	X	X	04	
05	-	-	-	-	-	-	50	50	05	
06	X	X	X	X	X	X	X	X	06	
07	-	-	-	-	-	-	160	160	07	
08	-	-	-	-	-	-	22	22	08	
390	-	-	-	-	-	-	903	903	390	
01	X	X	X	X	X	X	X	X	01	
02	-	-	-	-	-	-	121	121	02	
03	-	-	-	-	-	-	223	223	03	
04	X	X	X	X	X	X	X	X	04	
05	-	-	-	-	-	-	200	200	05	
06	-	-	-	-	-	-	101	101	06	
401	-	-	-	-	-	-	678	678	401	
01	X	X	X	X	X	X	X	X	01	
02	X	X	X	X	X	X	X	X	02	
03	-	-	-	-	-	-	118	118	03	
04	-	-	-	-	-	-	86	86	04	
05	-	-	-	-	-	-	79	79	05	
06	-	-	-	-	-	-	97	97	06	
07	-	-	-	-	-	-	193	193	07	
402	-	-	-	-	-	-	256	256	402	
01	X	X	X	X	X	X	X	X	01	
02	X	X	X	X	X	X	X	X	02	
03	X	X	X	X	X	X	X	X	03	
403	-	-	-	-	-	-	417	417	403	
01	-	-	-	-	-	-	47	47	01	
02	-	-	-	-	-	-	183	183	02	
03	-	-	-	-	-	-	95	95	03	
04	-	-	-	-	-	-	92	92	04	

I 農林業経営体編

3 農業経営体（家族経営）

ア 農業経営の特徴

(2) 農産物販売金額規模別経営体数

地 域	計	販売なし	50万円未満	50	100	200	300	500	
				～ 100万円	～ 200	～ 300	～ 500	～ 700	
31 鳥取県	17,920	1,340	9,486	2,461	1,593	877	773	380	
201 鳥取市	4,224	263	2,603	594	350	147	110	41	
01 鳥取市	175	9	81	33	29	11	4	4	
02 米里村	127	7	61	30	17	6	2	1	
03 倉田村	159	X	X	X	X	X	X	X	
04 面影村	36	2	26	5	-	1	2	-	
05 神戸村	69	2	43	4	9	7	4	-	
06 大和村	127	11	89	16	6	-	2	1	
07 美徳村	146	X	X	X	X	X	X	X	
08 大正村	106	X	X	X	X	X	X	X	
09 東郷村	83	6	65	7	3	-	1	-	
10 豊美村	131	X	X	X	X	X	X	X	
11 明治村	110	12	80	8	6	2	1	1	
12 湖山村	38	1	21	8	5	-	3	-	
13 松保村	89	10	64	11	2	2	-	-	
14 千代水村	35	2	16	6	7	3	-	-	
15 吉岡村	56	X	X	X	X	X	X	X	
16 大郷村	86	X	X	X	X	X	X	X	
17 末恒村	41	5	30	4	-	2	-	-	
18 津ノ井村	102	4	64	14	16	1	3	-	
19 宇倍野村	299	12	160	45	42	22	7	4	
20 成器村	69	2	47	13	3	2	-	-	
21 大茅村	32	2	24	3	2	-	-	-	
22 福部村	220	11	80	26	20	11	17	6	
23 国英村	159	X	X	X	X	X	X	X	
24 河原町	90	3	67	6	6	2	4	-	
25 八上村	50	1	37	5	5	2	-	-	
26 西郷村	159	13	96	22	13	4	7	1	
27 散岐村	179	2	108	17	23	8	11	4	
28 大村	80	5	60	9	4	1	1	-	
29 用瀬町	21	X	X	X	X	X	X	X	
30 社村	117	30	77	6	1	1	-	1	
31 佐治村	182	23	88	17	18	14	9	6	
32 宝木村	88	4	48	27	5	2	1	-	
33 酒津村	1	X	X	X	X	X	X	X	
34 瑞徳村	93	4	53	25	5	1	1	2	
35 浜村町	50	1	33	9	3	-	1	1	
36 逢坂村	121	9	52	27	12	7	8	1	
37 鹿野町	110	X	X	X	X	X	X	X	
38 小鷲河村	41	X	X	X	X	X	X	X	
39 勝谷村	106	X	X	X	X	X	X	X	
40 日置村	47	8	24	4	3	3	1	2	
41 日置谷村	73	X	X	X	X	X	X	X	
42 青谷町	22	1	15	3	-	-	-	-	
43 中郷村	65	3	35	9	6	8	2	-	
44 勝部村	34	2	22	4	3	2	1	-	
202 米子市	1,826	165	973	229	136	95	92	57	
01 彦名村	86	1	4	6	15	9	14	18	
02 崎津村	63	6	8	6	6	14	16	3	
03 大篠津村	14	-	2	1	3	3	1	1	
84 和田村	35	1	2	3	7	4	4	6	
05 富益村	50	2	8	4	10	5	9	6	

単位：経営体

700	1,000	1,500	2,000	3,000	5000万	1億円	3億円	5億円以上	地 域
～ 1,000	～ 1,500	～ 2,000	～ 3,000	～ 5,000	～ 1億円	～ 3億円	～ 5億円		
341	298	128	102	78	37	23	3	-	31
38	35	13	11	10	6	3	-	-	201
-	2	-	1	1	-	-	-	-	01
1	1	-	-	1	-	-	-	-	02
X	X	X	X	X	X	X	X	X	03
-	-	-	-	-	-	-	-	-	04
-	-	-	-	-	-	-	-	-	05
-	-	-	-	2	-	-	-	-	06
X	X	X	X	X	X	X	X	X	07
X	X	X	X	X	X	X	X	X	08
1	-	-	-	-	-	-	-	-	09
X	X	X	X	X	X	X	X	X	10
-	-	-	-	-	-	-	-	-	11
-	-	-	-	-	-	-	-	-	12
-	-	-	-	-	-	-	-	-	13
1	-	-	-	-	-	-	-	-	14
X	X	X	X	X	X	X	X	X	15
X	X	X	X	X	X	X	X	X	16
-	-	-	-	-	-	-	-	-	17
-	-	-	-	-	-	-	-	-	18
3	1	1	1	-	-	1	-	-	19
-	2	-	-	-	-	-	-	-	20
1	-	-	-	-	-	-	-	-	21
12	17	11	4	2	2	1	-	-	22
X	X	X	X	X	X	X	X	X	23
-	1	-	1	-	-	-	-	-	24
-	-	-	-	-	-	-	-	-	25
1	-	-	-	1	1	-	-	-	26
2	2	-	2	-	-	-	-	-	27
-	-	-	-	-	-	-	-	-	28
X	X	X	X	X	X	X	X	X	29
-	1	-	-	-	-	-	-	-	30
6	-	-	-	-	1	-	-	-	31
-	-	1	-	-	-	-	-	-	32
X	X	X	X	X	X	X	X	X	33
1	-	-	-	-	1	-	-	-	34
-	2	-	-	-	-	-	-	-	35
2	2	-	-	-	1	-	-	-	36
X	X	X	X	X	X	X	X	X	37
X	X	X	X	X	X	X	X	X	38
X	X	X	X	X	X	X	X	X	39
1	-	-	-	1	-	-	-	-	40
X	X	X	X	X	X	X	X	X	41
2	1	-	-	-	-	-	-	-	42
1	-	-	-	1	-	-	-	-	43
-	-	-	-	-	-	-	-	-	44
37	26	10	5	1	-	-	-	-	202
8	9	2	-	-	-	-	-	-	01
1	1	1	1	-	-	-	-	-	02
2	1	-	-	-	-	-	-	-	03
6	1	1	-	-	-	-	-	-	04
1	3	1	1	-	-	-	-	-	05

I 農林業経営体編

3 農業経営体（家族経営）

ア 農業経営の特徴

(5) 単一複合経営及び複合経営経営体数

地 域	準 単 一 複 合 経 営 及 複 合 経 営 経 営 体 数	主位部門の販売金額が 稲作が								
		計	小 計	麦 類 作	雑 穀 ・ い も 類 ・ 豆 類	工 芸 農 作 物	露 地 野 菜	施 設 野 菜	果 樹 類	
31 鳥取県	3,562	2,660	942	1	186	5	386	30	174	
201 鳥取市	935	669	369	-	59	1	164	10	52	
01 鳥取市	69	39	18	-	2	-	11	1	1	
02 米里村	50	43	29	-	14	-	5	-	1	
03 倉田村	X	X	X	X	X	X	X	X	X	
04 面影村	5	3	3	-	-	-	3	-	-	
05 神戸村	18	13	9	-	1	-	2	1	4	
06 大和村	29	26	20	-	5	-	3	-	-	
07 美徳村	X	X	X	X	X	X	X	X	X	
08 大正村	X	X	X	X	X	X	X	X	X	
09 東郷村	6	5	2	-	2	-	-	-	-	
10 豊実村	X	X	X	X	X	X	X	X	X	
11 明治村	23	11	10	-	3	-	3	1	3	
12 湖山村	15	9	2	-	-	-	2	-	-	
13 松保村	10	6	4	-	-	-	4	-	-	
14 千代水村	13	11	4	-	-	-	3	-	1	
15 吉岡村	X	X	X	X	X	X	X	X	X	
16 大郷村	X	X	X	X	X	X	X	X	X	
17 末恒村	7	7	2	-	1	-	-	-	1	
18 津ノ井村	22	19	7	-	-	-	4	-	2	
19 宇倍野村	65	45	25	-	2	-	14	1	3	
20 成器村	8	4	3	-	1	-	2	-	-	
21 大茅村	11	7	6	-	1	-	5	-	-	
22 福部村	48	35	4	-	-	-	3	-	1	
23 国英村	X	X	X	X	X	X	X	X	X	
24 河原町	24	16	9	-	2	-	3	-	3	
25 八上村	16	9	4	-	-	-	3	-	1	
26 西郷村	48	34	21	-	2	-	14	-	2	
27 散岐村	61	42	14	-	3	-	3	-	8	
28 大村	19	16	7	-	-	-	4	-	1	
29 用瀬町	X	X	X	X	X	X	X	X	X	
30 社村	23	13	11	-	-	-	7	-	1	
31 佐治村	22	17	3	-	2	-	-	-	-	
32 宝木村	8	7	4	-	-	-	2	-	1	
33 酒津村	X	X	X	X	X	X	X	X	X	
34 瑞徳村	15	11	10	-	1	1	8	-	-	
35 浜村町	7	2	-	-	-	-	-	-	-	
36 逢坂村	41	20	11	-	2	-	8	-	1	
37 鹿野町	X	X	X	X	X	X	X	X	X	
38 小鷲河村	X	X	X	X	X	X	X	X	X	
39 勝谷村	X	X	X	X	X	X	X	X	X	
40 日置村	4	4	2	-	-	-	-	-	1	
41 日置谷村	X	X	X	X	X	X	X	X	X	
42 青谷町	2	2	1	-	-	-	-	-	1	
43 中郷村	18	16	3	-	-	-	1	-	2	
44 勝部村	6	6	4	-	-	-	2	-	-	
202 米子市	335	261	104	-	27	-	44	-	19	
01 彦名村	25	21	-	-	-	-	-	-	-	
02 崎津村	5	4	-	-	-	-	-	-	-	
03 大篠津村	1	1	-	-	-	-	-	-	-	
84 和田村	-	-	-	-	-	-	-	-	-	
05 富益村	5	4	-	-	-	-	-	-	-	

単位：経営体

額が6割以上8割未満の経営（単一複合経営）												地 域
主位部門で2位が												
花き・ 花木	その他の 作物	酪 農	肉用牛	養 豚	養 鶏	養 蚕	その他の 畜 産	露地野菜 が主位の もの	施設野菜 が主位の もの	果樹類が 主位の もの		
34	112	-	13	-	-	-	1	585	236	569	31	
7	75	-	-	-	-	-	1	93	23	135	201	
-	3	-	-	-	-	-	-	5	5	5	01	
1	8	-	-	-	-	-	-	3	-	9	02	
X	X	X	X	X	X	X	X	X	X	X	03	
-	-	-	-	-	-	-	-	-	-	-	04	
-	1	-	-	-	-	-	-	1	-	2	05	
2	10	-	-	-	-	-	-	4	-	-	06	
X	X	X	X	X	X	X	X	X	X	X	07	
X	X	X	X	X	X	X	X	X	X	X	08	
-	-	-	-	-	-	-	-	-	-	-	09	
X	X	X	X	X	X	X	X	X	X	X	10	
-	-	-	-	-	-	-	-	-	1	-	11	
-	-	-	-	-	-	-	-	2	3	-	12	
-	-	-	-	-	-	-	-	2	-	-	13	
-	-	-	-	-	-	-	-	3	4	-	14	
X	X	X	X	X	X	X	X	X	X	X	15	
X	X	X	X	X	X	X	X	X	X	X	16	
-	-	-	-	-	-	-	-	3	-	-	17	
-	1	-	-	-	-	-	-	1	-	-	18	
-	4	-	-	-	-	-	-	1	7	-	19	
-	-	-	-	-	-	-	-	-	-	-	20	
-	-	-	-	-	-	-	-	1	-	-	21	
-	-	-	-	-	-	-	-	15	-	-	22	
X	X	X	X	X	X	X	X	X	X	X	23	
1	-	-	-	-	-	-	-	1	2	2	24	
-	-	-	-	-	-	-	-	-	-	-	25	
2	1	-	-	-	-	-	-	5	-	8	26	
-	-	-	-	-	-	-	-	3	1	22	27	
1	1	-	-	-	-	-	-	6	-	2	28	
X	X	X	X	X	X	X	X	X	X	X	29	
-	3	-	-	-	-	-	-	-	-	-	30	
-	1	-	-	-	-	-	-	2	-	12	31	
-	1	-	-	-	-	-	-	3	-	-	32	
X	X	X	X	X	X	X	X	X	X	X	33	
-	-	-	-	-	-	-	-	1	-	-	34	
-	-	-	-	-	-	-	-	1	1	-	35	
-	-	-	-	-	-	-	-	2	1	4	36	
X	X	X	X	X	X	X	X	X	X	X	37	
X	X	X	X	X	X	X	X	X	X	X	38	
X	X	X	X	X	X	X	X	X	X	X	39	
-	1	-	-	-	-	-	-	-	-	-	40	
X	X	X	X	X	X	X	X	X	X	X	41	
-	-	-	-	-	-	-	-	-	-	-	42	
-	-	-	-	-	-	-	-	1	-	10	43	
-	2	-	-	-	-	-	-	-	-	1	44	
7	6	-	1	-	-	-	-	75	14	26	202	
-	-	-	-	-	-	-	-	7	5	-	01	
-	-	-	-	-	-	-	-	1	-	-	02	
-	-	-	-	-	-	-	-	1	-	-	03	
-	-	-	-	-	-	-	-	-	-	-	04	
-	-	-	-	-	-	-	-	-	2	-	05	

I 農林業経営体編

3 農業経営体（家族経営）

ア 農業経営の特徴

(5) 準単一複合経営及び複合経営経営体数

単位：経営体

地 域	主位部門の販売金額が6割以上8割未満の経営（準単一複合経営）							主位部門 の販売金額が6割 未満の経営	地 域
	花き・花 木が主位 のもの	酪農が主 位のもの	肉用牛が 主位のもの	養鶏が主 位のもの	養蚕が主 位のもの	その他の 畜産が主 位のもの	そ の 他		
329 八頭町	3	1	1	-	-	-	3	63	329
01 賀茂村	-	-	1	-	-	-	-	6	01
02 国中村	1	1	-	-	-	-	-	11	02
03 大御門村	-	-	-	-	-	-	-	3	03
04 上私都村	-	-	-	-	-	-	-	3	04
05 中私都村	-	-	-	-	-	-	-	7	05
06 下私都村	1	-	-	-	-	-	-	7	06
07 船岡村	X	X	X	X	X	X	X	X	07
08 大伊村	X	X	X	X	X	X	X	X	08
09 隼村	X	X	X	X	X	X	X	X	09
10 安部村	-	-	-	-	-	-	-	2	10
11 丹比村	-	-	-	-	-	-	1	7	11
12 八東村	-	-	-	-	-	-	1	4	12
364 三朝町	1	-	-	-	-	-	3	11	364
01 三朝村	-	-	-	-	-	-	-	3	01
02 三徳村	-	-	-	-	-	-	1	1	02
03 小鹿村	X	X	X	X	X	X	X	X	03
04 旭村	X	X	X	X	X	X	X	X	04
05 竹田村	-	-	-	-	-	-	-	-	05
370 湯梨浜町	2	-	-	-	-	-	3	42	370
01 長瀬村	1	-	-	-	-	-	1	5	01
02 橋津村	X	X	X	X	X	X	X	X	02
03 宇野村	-	-	-	-	-	-	-	4	03
04 浅津村	X	X	X	X	X	X	X	X	04
05 泊村	X	X	X	X	X	X	X	X	05
06 舎人村	-	-	-	-	-	-	1	1	06
07 東郷村	-	-	-	-	-	-	-	3	07
08 松崎村	-	-	-	-	-	-	-	1	08
09 花見村	1	-	-	-	-	-	-	13	09
371 琴浦町	6	8	7	1	-	-	30	54	371
01 浦安町	X	X	X	X	X	X	X	X	01
02 上郷村	-	1	-	1	-	-	3	3	02
03 下郷村	1	4	-	-	-	-	6	6	03
04 古布庄村	X	X	X	X	X	X	X	X	04
05 八橋町	X	X	X	X	X	X	X	X	05
06 赤碓町	X	X	X	X	X	X	X	X	06
07 成美村	X	X	X	X	X	X	X	X	07
08 以西村	-	1	-	-	-	-	5	11	08
09 安田村	X	X	X	X	X	X	X	X	09
372 北栄町	1	-	1	-	-	-	19	80	372
01 中北条村	X	X	X	X	X	X	X	X	01
02 下北条村	-	-	-	-	-	-	3	5	02
03 栄村	1	-	1	-	-	-	3	12	03
04 大誠村	-	-	-	-	-	-	6	13	04
05 由良町	X	X	X	X	X	X	X	X	05
384 日吉津村	X	X	X	X	X	X	X	X	384
386 大山町	8	1	10	-	-	-	39	51	386
01 所子村	-	-	-	-	-	-	5	4	01
02 高麗村2-1	X	X	X	X	X	X	X	X	02

I 農林業経営体編

3 農業経営体（家族経営）

ア 農業経営の特徴

(5) 準単一複合経営及び複合経営経営体数

地 域	準 単 一 複 合 経 営 及 び 複 合 経 営 経 営 体 数	主位部門の販売金額が6割以上8割未満の経営（準単一複合経営）							
		計	稲作が主						
			小 計	麦 類 作	雑 穀 ・ い も 類 ・ 豆 類	工 芸 農 作 物	露 地 野 菜	施 設 野 菜	果 樹 類
03 大山村	17	15	4	-	-	-	-	-	2
04 光徳村	29	22	2	-	-	-	2	-	-
05 御米屋町	X	X	X	X	X	X	X	X	X
06 名和村	29	25	4	-	1	-	2	-	-
07 庄内村	22	17	4	-	3	-	1	-	-
08 上中山村	34	29	6	-	-	-	2	-	1
09 下中山村	31	28	2	-	-	-	2	-	-
10 逢坂村	53	39	7	-	-	-	5	1	-
389 南部町	97	70	31	-	3	-	8	-	13
01 天津村	12	9	3	-	2	-	1	-	-
02 大国村	9	4	3	-	1	-	1	-	-
03 法勝寺村	9	4	4	-	-	-	3	-	-
04 上長田村	X	X	X	X	X	X	X	X	X
05 東長田村	3	2	1	-	-	-	-	-	-
06 手間村	X	X	X	X	X	X	X	X	X
07 賀野村	38	33	12	-	-	-	-	-	10
08 幡郷村2-2	1	1	-	-	-	-	-	-	-
390 伯耆町	145	97	36	-	5	-	22	2	1
01 幡郷村2-1	X	X	X	X	X	X	X	X	X
02 大幡村	23	9	4	-	-	-	3	1	-
03 八郷村	56	44	15	-	2	-	9	-	1
04 二部村	X	X	X	X	X	X	X	X	X
05 溝口町	14	11	4	-	-	-	4	-	-
06 日光村2-1	24	17	4	-	-	-	2	-	-
401 日南町	92	75	31	-	2	-	22	6	1
01 大宮村	X	X	X	X	X	X	X	X	X
02 阿毘縁村	X	X	X	X	X	X	X	X	X
03 山上村	11	8	4	-	-	-	4	-	-
04 多里村	7	6	2	-	-	-	1	1	-
05 日野上村	11	9	5	-	1	-	4	-	-
06 福栄村	17	15	4	-	-	-	3	-	1
07 石見村	30	26	12	-	1	-	7	4	-
402 日野町	37	34	14	-	10	-	4	-	-
01 根雨町	X	X	X	X	X	X	X	X	X
02 日野村	X	X	X	X	X	X	X	X	X
03 黒坂町	X	X	X	X	X	X	X	X	X
403 江府町	62	56	28	-	10	1	12	1	1
01 日光村2-2	12	11	5	-	1	-	3	-	-
02 米沢村	36	33	16	-	7	1	5	1	-
03 江尾町	9	8	6	-	2	-	3	-	1
04 神奈川村	5	4	1	-	-	-	1	-	-

I 農林業経営体編

3 農業経営体（家族経営）

ア 農業経営の特徴

(7) 環境保全型農業に取り組んでいる経営体の取組形態別経営体数 単位：経営体

地 域	計	環境保全型農業に取り組んでいない	環境保全型農業に取り組んでいる実経営体数	化学肥料の低減		農薬の低減		堆肥による土作り		地 域
				している	していない	している	していない	している	していない	
31 鳥取県	17,920	13,441	4,479	2,748	1,731	3,438	1,041	1,898	2,581	31
201 鳥取市	4,224	3,309	915	540	375	743	172	273	642	201
01 鳥取市	175	119	56	30	26	45	11	22	34	01
02 米里村	127	108	19	12	7	13	6	7	12	02
03 倉田村	159	X	X	X	X	X	X	X	X	03
04 面影村	36	26	10	4	6	10	-	1	9	04
05 神戸村	69	61	8	4	4	5	3	2	6	05
06 大和村	127	94	33	23	10	25	8	10	23	06
07 美徳村	146	X	X	X	X	X	X	X	X	07
08 大正村	106	X	X	X	X	X	X	X	X	08
09 東郷村	83	73	10	7	3	10	-	2	8	09
10 豊実村	131	X	X	X	X	X	X	X	X	10
11 明治村	110	87	23	18	5	20	3	4	19	11
12 湖山村	38	22	16	8	8	14	2	11	5	12
13 松保村	89	76	13	12	1	11	2	3	10	13
14 千代水村	35	22	13	10	3	11	2	6	7	14
15 吉岡村	56	X	X	X	X	X	X	X	X	15
16 大郷村	86	X	X	X	X	X	X	X	X	16
17 末恒村	41	38	3	2	1	3	-	1	2	17
18 津ノ井村	102	96	6	5	1	6	-	4	2	18
19 宇倍野村	299	216	83	47	36	66	17	18	65	19
20 成器村	69	53	16	14	2	16	-	2	14	20
21 大茅村	32	19	13	8	5	12	1	3	10	21
22 福部村	220	176	44	29	15	38	6	11	33	22
23 国英村	159	X	X	X	X	X	X	X	X	23
24 河原町	90	71	19	9	10	14	5	7	12	24
25 八上村	50	40	10	5	5	10	-	5	5	25
26 西郷村	159	115	44	24	20	38	6	14	30	26
27 散岐村	179	142	37	27	10	28	9	15	22	27
28 大村	80	60	20	11	9	15	5	7	13	28
29 用瀬町	21	X	X	X	X	X	X	X	X	29
30 社村	117	97	20	10	10	19	1	1	19	30
31 佐治村	182	137	45	29	16	41	4	9	36	31
32 宝木村	88	55	33	14	19	26	7	3	30	32
33 酒津村	1	X	X	X	X	X	X	X	X	33
34 瑞徳村	93	68	25	18	7	19	6	13	12	34
35 浜村町	50	44	6	4	2	5	1	1	5	35
36 逢坂村	121	86	35	19	16	28	7	16	19	36
37 鹿野町	110	X	X	X	X	X	X	X	X	37
38 小鷲河村	41	X	X	X	X	X	X	X	X	38
39 勝谷村	106	X	X	X	X	X	X	X	X	39
40 日置村	47	39	8	5	3	5	3	1	7	40
41 日置谷村	73	X	X	X	X	X	X	X	X	41
42 青谷町	22	20	2	1	1	2	-	1	1	42
43 中郷村	65	53	12	8	4	7	5	4	8	43
44 勝部村	34	30	4	3	1	3	1	3	1	44
202 米子市	1,826	1,420	406	231	175	337	69	153	253	202
01 彦名村	86	49	37	25	12	31	6	24	13	01
02 崎津村	63	50	13	9	4	10	3	9	4	02
03 大篠津村	14	11	3	3	-	2	1	3	-	03
84 和田村	35	25	10	1	9	5	5	7	3	04
05 富益村	50	44	6	3	3	3	3	2	4	05

I 農林業経営体編

3 農業経営体（家族経営）

ア 農業経営の特徴

(7) 環境保全型農業に取り組んでいる経営体の取組形態別経営体数 単位：経営体

地 域	計	環境保全型農業に取り組んでいない	環境保全型農業に取り組んでいる実経営体数	化学肥料の低減		農薬の低減		堆肥による土作り		地 域
				している	していない	している	していない	している	していない	
06 夜見村	31	X	X	X	X	X	X	X	X	06
07 米子市	290	218	72	45	27	63	9	26	46	07
08 成実村	117	97	20	13	7	19	1	4	16	08
09 尚徳村	161	126	35	16	19	31	4	10	25	09
10 五千石村	127	106	21	12	9	18	3	6	15	10
11 春日村	159	X	X	X	X	X	X	X	X	11
12 巖村	88	X	X	X	X	X	X	X	X	12
13 大高村	127	107	20	12	8	18	2	7	13	13
14 県村	134	86	48	27	21	41	7	10	38	14
15 高麗村2-2	12	10	2	2	-	2	-	2	-	15
16 淀江町	77	63	14	8	6	13	1	5	9	16
17 宇田川村	150	120	30	13	17	22	8	8	22	17
18 大和村	105	87	18	9	9	14	4	8	10	18
203 倉吉市	1,607	1,018	589	393	196	422	167	279	310	203
01 西郷村	57	X	X	X	X	X	X	X	X	01
02 上井町	31	X	X	X	X	X	X	X	X	02
03 倉吉町	38	X	X	X	X	X	X	X	X	03
04 小鴨村	188	105	83	58	25	62	21	30	53	04
05 上小鴨村	162	111	51	40	11	44	7	25	26	05
06 北谷村	202	120	82	65	17	60	22	33	49	06
07 高城村	250	148	102	65	37	76	26	43	59	07
08 社村	210	141	69	40	29	51	18	48	21	08
09 灘手村	64	46	18	6	12	9	9	10	8	09
10 上北条村	79	X	X	X	X	X	X	X	X	10
11 矢送村	94	X	X	X	X	X	X	X	X	11
12 南谷村	138	X	X	X	X	X	X	X	X	12
13 山守村	94	61	33	16	17	15	18	20	13	13
204 境港市	91	55	36	18	18	30	6	24	12	204
01 渡村	30	19	11	4	7	9	2	7	4	01
02 外江町	10	X	X	X	X	X	X	X	X	02
03 境町	1	X	X	X	X	X	X	X	X	03
04 上道村	-	-	-	-	-	-	-	-	-	04
05 余子村	11	X	X	X	X	X	X	X	X	05
06 中浜村	39	22	17	11	6	13	4	13	4	06
302 岩美町	440	322	118	81	37	95	23	47	71	302
01 大岩村	20	X	X	X	X	X	X	X	X	01
02 本庄村	113	88	25	13	12	24	1	4	21	02
03 小田村	117	100	17	10	7	12	5	8	9	03
04 網代村	-	-	-	-	-	-	-	-	-	04
05 浦富町	28	X	X	X	X	X	X	X	X	05
06 田後村	-	-	-	-	-	-	-	-	-	06
07 東村	9	8	1	1	-	1	-	-	1	07
08 岩井町	76	34	42	35	7	31	11	28	14	08
09 蒲生村	77	55	22	16	6	18	4	4	18	09
325 若桜町	186	157	29	14	15	19	10	12	17	325
01 若桜町	133	105	28	13	15	18	10	11	17	01
02 池田村	53	52	1	1	-	1	-	1	-	02
328 智頭町	416	X	X	X	X	X	X	X	X	328
01 智頭町	390	X	X	X	X	X	X	X	X	01
02 山郷村	26	19	7	4	3	6	1	3	4	02

I 農林業経営体編

3 農業経営体（家族経営）

ア 農業経営の特徴

(7) 環境保全型農業に取り組んでいる経営体の取組形態別経営体数

単位：経営体

地 域	計	環境保全型農業に取り組んでいない	環境保全型農業に取り組んでいる実経営体数	化学肥料の低減		農薬の低減		堆肥による土作り		地 域
				している	していない	している	していない	している	していない	
329 八頭町	1,129	863	266	155	111	193	73	96	170	329
01 賀茂村	59	47	12	4	8	10	2	6	6	01
02 国中村	139	108	31	20	11	23	8	16	15	02
03 大御門村	93	75	18	13	5	8	10	5	13	03
04 上私都村	65	56	9	2	7	7	2	3	6	04
05 中私都村	96	74	22	12	10	16	6	5	17	05
06 下私都村	74	51	23	7	16	16	7	14	9	06
07 船岡村	35	X	X	X	X	X	X	X	X	07
08 大伊村	67	X	X	X	X	X	X	X	X	08
09 隼村	72	X	X	X	X	X	X	X	X	09
10 安部村	109	87	22	20	2	20	2	8	14	10
11 丹比村	178	130	48	28	20	33	15	14	34	11
12 八東村	142	107	35	17	18	27	8	9	26	12
364 三朝町	411	306	105	79	26	75	30	49	56	364
01 三朝村	36	26	10	6	4	7	3	7	3	01
02 三徳村	64	51	13	12	1	9	4	9	4	02
03 小鹿村	66	X	X	X	X	X	X	X	X	03
04 旭村	189	X	X	X	X	X	X	X	X	04
05 竹田村	56	47	9	8	1	5	4	2	7	05
370 湯梨浜町	740	464	276	220	56	220	56	106	170	370
01 長瀬村	108	62	46	39	7	39	7	23	23	01
02 橋津村	12	X	X	X	X	X	X	X	X	02
03 宇野村	10	10	-	-	-	-	-	-	-	03
04 浅津村	81	X	X	X	X	X	X	X	X	04
05 泊村	101	X	X	X	X	X	X	X	X	05
06 舎人村	104	56	48	40	8	34	14	17	31	06
07 東郷村	156	101	55	40	15	42	13	16	39	07
08 松崎村	6	3	3	1	2	3	-	-	3	08
09 花見村	162	118	44	35	9	36	8	15	29	09
371 琴浦町	1,109	809	300	186	114	208	92	164	136	371
01 浦安町	174	X	X	X	X	X	X	X	X	01
02 上郷村	136	89	47	29	18	34	13	20	27	02
03 下郷村	140	108	32	14	18	21	11	19	13	03
04 古布庄村	120	X	X	X	X	X	X	X	X	04
05 八橋町	110	X	X	X	X	X	X	X	X	05
06 赤碓町	87	X	X	X	X	X	X	X	X	06
07 成美村	125	X	X	X	X	X	X	X	X	07
08 以西村	114	82	32	21	11	19	13	20	12	08
09 安田村	103	X	X	X	X	X	X	X	X	09
372 北条町	894	650	244	134	110	168	76	170	74	372
01 中北条村	154	X	X	X	X	X	X	X	X	01
02 下北条村	190	147	43	23	20	31	12	22	21	02
03 栄村	157	113	44	22	22	29	15	33	11	03
04 大誠村	170	124	46	24	22	28	18	33	13	04
05 由良町	223	X	X	X	X	X	X	X	X	05
384 日吉津村	117	X	X	X	X	X	X	X	X	384
386 大山町	1,686	1,307	379	217	162	289	90	166	213	386
01 所子村	224	186	38	21	17	29	9	18	20	01
02 高麗村2-1	178	X	X	X	X	X	X	X	X	02

I 農林業経営体編

3 農業経営体（家族経営）

ア 農業経営の特徴

(7) 環境保全型農業に取り組んでいる経営体の取組形態別経営体数

単位：経営体

地 域	計	環境保全型農業に取り組んでいない	環境保全型農業に取り組んでいる実経営体数	化学肥料の低減		農薬の低減		堆肥による土作り		地 域
				している	していない	している	していない	している	していない	
03 大山村	269	211	58	28	30	49	9	13	45	03
04 光徳村	177	131	46	34	12	37	9	27	19	04
05 御米屋町	10	X	X	X	X	X	X	X	X	05
06 名和村	134	80	54	40	14	41	13	23	31	06
07 庄内村	203	158	45	24	21	35	10	19	26	07
08 上中山村	160	139	21	7	14	11	10	10	11	08
09 下中山村	130	91	39	21	18	32	7	21	18	09
10 逢坂村	201	160	41	23	18	28	13	22	19	10
389 南部町	790	637	153	65	88	119	34	51	102	389
01 天津村	130	101	29	13	16	24	5	8	21	01
02 大國村	134	112	22	9	13	18	4	7	15	02
03 法勝寺村	125	101	24	13	11	17	7	13	11	03
04 上長田村	57	X	X	X	X	X	X	X	X	04
05 東長田村	50	46	4	1	3	2	2	1	3	05
06 手間村	112	X	X	X	X	X	X	X	X	06
07 賀野村	160	123	37	17	20	31	6	8	29	07
08 幡郷村2-2	22	18	4	1	3	2	2	1	3	08
390 伯耆町	903	685	218	130	88	175	43	97	121	390
01 幡郷村2-1	125	X	X	X	X	X	X	X	X	01
02 大幡村	121	89	32	19	13	26	6	13	19	02
03 八郷村	223	166	57	42	15	44	13	30	27	03
04 二部村	133	X	X	X	X	X	X	X	X	04
05 溝口町	200	150	50	29	21	39	11	29	21	05
06 日光村2-1	101	72	29	12	17	25	4	16	13	06
401 日南町	678	513	165	106	59	130	35	100	65	401
01 大宮村	58	X	X	X	X	X	X	X	X	01
02 阿毘縁村	47	X	X	X	X	X	X	X	X	02
03 山上村	118	90	28	22	6	22	6	23	5	03
04 多里村	86	67	19	10	9	14	5	9	10	04
05 日野上村	79	64	15	8	7	9	6	11	4	05
06 福栄村	97	75	22	12	10	18	4	10	12	06
07 石見村	193	140	53	36	17	45	8	30	23	07
402 日野町	256	193	63	46	17	50	13	18	45	402
01 根雨町	49	X	X	X	X	X	X	X	X	01
02 日野村	98	X	X	X	X	X	X	X	X	02
03 黒坂町	109	X	X	X	X	X	X	X	X	03
403 江府町	417	306	111	65	46	89	22	48	63	403
01 日光村2-2	47	35	12	7	5	8	4	5	7	01
02 米沢村	183	127	56	30	26	43	13	28	28	02
03 江尾村	95	78	17	10	7	16	1	5	12	03
04 神奈川村	92	66	26	18	8	22	4	10	16	04

I 農林業経営体編

3 農業経営体（家族経営）

ア 農業経営の特徴

(8) 農業生産関連事業を行っている経営体の事業種類別経営体数 単位：経営体

Table with 13 columns: 地域, 計, 農業生産関連を行っていない, 農業生産関連を行っている実数, 農産物の加工, 消費者に直接販売, 貸農園・体験農園等, 観光農園, 農家民宿, 農家レストラン, 海外への輸出, その他, 地域. Rows include 31 鳥取県, 201 鳥取市, and 202 米子市.

I 農林業経営体編

3 農業経営体（家族経営）

ア 農業経営の特徴

(8) 農業生産関連事業を行っている経営体の事業種類別経営体数 単位：経営体

Table with 13 columns: 地域, 計, 農業生産関連を行っていない, 農業生産関連を行っている実数, 農産物の加工, 消費者に直接販売, 貸農園・体験農園等, 観光農園, 農家民宿, 農家レストラン, 海外への輸出, その他, 地域. Rows include 06 夜見村, 07 米子市, 08 成実村, 09 尚徳村, 10 五千石村, 11 春日村, 12 巖村, 13 大高村, 14 県村, 15 高麗村2-2, 16 淀江町, 17 宇田川村, 18 大和村, 203 倉吉市, 204 境港市, 302 岩美町, 325 若桜町, 328 智頭町.

I 農林業経営体編

3 農業経営体（家族経営）

ア 農業経営の特徴

(8) 農業生産関連事業を行っている経営体の事業種類別経営体数

単位：経営体

地 域	計	農業生産関連事業を行っていない	農業生産関連事業を行っている実体数	事業種類別								地 域
				農産物の加工	消費者に直接販売	貸農園・体験農園等	観光農園	農家民宿	農家レストラン	海外への輸出	その他	
329 八頭町	1,129	939	190	14	186	-	4	1	-	-	-	329
01 賀茂村	59	47	12	1	12	-	-	-	-	-	-	01
02 国中村	139	116	23	1	23	-	-	-	-	-	-	02
03 大御門村	93	61	32	1	31	-	-	-	-	-	-	03
04 上私都村	65	54	11	1	11	-	-	-	-	-	-	04
05 中私都村	96	79	17	1	16	-	-	-	-	-	-	05
06 下私都村	74	54	20	2	20	-	-	-	-	-	-	06
07 船岡村	35	X	X	X	X	X	X	X	X	X	X	07
08 大伊村	67	X	X	X	X	X	X	X	X	X	X	08
09 隼村	72	X	X	X	X	X	X	X	X	X	X	09
10 安部村	109	99	10	1	10	-	-	-	-	-	-	10
11 丹比村	178	154	24	2	24	-	2	1	-	-	-	11
12 八東村	142	121	21	2	20	-	2	-	-	-	-	12
364 三朝町	411	370	41	4	40	-	-	-	-	-	-	364
01 三朝村	36	34	2	1	2	-	-	-	-	-	-	01
02 三徳村	64	55	9	-	9	-	-	-	-	-	-	02
03 小鹿村	66	X	X	X	X	X	X	X	X	X	X	03
04 旭村	189	X	X	X	X	X	X	X	X	X	X	04
05 竹田村	56	53	3	1	3	-	-	-	-	-	-	05
370 湯梨浜町	740	652	88	6	84	-	1	-	-	1	-	370
01 長瀬村	108	98	10	3	8	-	-	-	-	-	-	01
02 橋津村	12	X	X	X	X	X	X	X	X	X	X	02
03 宇野村	10	7	3	-	3	-	-	-	-	-	-	03
04 浅津村	81	X	X	X	X	X	X	X	X	X	X	04
05 泊村	101	X	X	X	X	X	X	X	X	X	X	05
06 舎人村	104	98	6	1	6	-	-	-	-	-	-	06
07 東郷村	156	136	20	-	20	-	-	-	-	-	-	07
08 松崎村	6	6	-	-	-	-	-	-	-	-	-	08
09 花見村	162	145	17	1	17	-	-	-	-	-	-	09
371 琴浦町	1,109	986	123	7	118	1	2	-	-	1	1	371
01 浦安町	174	X	X	X	X	X	X	X	X	X	X	01
02 上郷村	136	117	19	1	18	-	1	-	-	-	-	02
03 下郷村	140	129	11	-	10	-	-	-	-	-	-	03
04 古布庄村	120	X	X	X	X	X	X	X	X	X	X	04
05 八橋町	110	X	X	X	X	X	X	X	X	X	X	05
06 赤碓町	87	X	X	X	X	X	X	X	X	X	X	06
07 成美村	125	X	X	X	X	X	X	X	X	X	X	07
08 以西村	114	99	15	1	14	-	-	-	-	-	-	08
09 安田村	103	X	X	X	X	X	X	X	X	X	X	09
372 北栄町	894	738	156	12	152	5	6	-	-	1	1	372
01 中北条村	154	X	X	X	X	X	X	X	X	X	X	01
02 下北条村	190	163	27	5	26	1	1	-	-	-	-	02
03 栄村	157	129	28	1	27	-	-	-	-	1	-	03
04 大誠村	170	134	36	1	36	-	-	-	-	-	-	04
05 由良町	223	X	X	X	X	X	X	X	X	X	X	05
384 日吉津村	117	X	X	X	X	X	X	X	X	X	X	384
386 大山町	1,686	1,498	188	15	181	-	11	-	1	-	3	386
01 所子村	224	203	21	-	21	-	-	-	-	-	-	01
02 高麗村2-1	178	X	X	X	X	X	X	X	X	X	X	02

I 農林業経営体編

3 農業経営体（家族経営）

ア 農業経営の特徴

(8) 農業生産関連事業を行っている経営体の事業種類別経営体数

単位：経営体

地 域	計	農業生産関連事業を行っていない	農業生産関連事業を行っている実体数	事業種類別								地 域
				農産物の加工	消費者に直接販売	貸農園・体験農園等	観光農園	農家民宿	農家レストラン	海外への輸出	その他	
03 大山村	269	227	42	3	42	-	7	-	-	-	-	03
04 光徳村	177	163	14	-	13	-	-	-	-	-	-	04
05 御米屋町	10	X	X	X	X	X	X	X	X	X	X	05
06 名和村	134	100	34	5	32	-	4	-	-	-	-	06
07 庄内村	203	186	17	1	16	-	-	-	-	-	-	07
08 上中山村	160	151	9	-	7	-	-	-	1	-	-	08
09 下中山村	130	122	8	-	8	-	-	-	-	-	-	09
10 逢坂村	201	176	25	6	24	-	-	-	-	-	-	10
389 南部町	790	690	100	12	95	-	1	-	-	-	1	389
01 天津村	130	116	14	2	12	-	-	-	-	-	-	01
02 大國村	134	124	10	1	10	-	-	-	-	-	-	02
03 法勝寺村	125	97	28	2	26	-	-	-	-	-	-	03
04 上長田村	57	X	X	X	X	X	X	X	X	X	X	04
05 東長田村	50	43	7	1	7	-	-	-	-	-	-	05
06 手間村	112	X	X	X	X	X	X	X	X	X	X	06
07 賀野村	160	140	20	2	19	-	1	-	-	-	-	07
08 幡郷村2-2	22	21	1	-	1	-	-	-	-	-	-	08
390 伯耆町	903	782	121	8	118	-	1	-	1	-	1	390
01 幡郷村2-1	125	X	X	X	X	X	X	X	X	X	X	01
02 大幡村	121	94	27	1	27	-	-	-	-	-	-	02
03 八郷村	223	193	30	1	30	-	1	-	-	-	-	03
04 二部村	133	X	X	X	X	X	X	X	X	X	X	04
05 溝口町	200	175	25	3	24	-	-	-	1	-	-	05
06 日光村2-1	101	84	17	1	17	-	-	-	-	-	-	06
401 日南町	678	611	67	8	62	-	-	-	-	-	-	401
01 大宮村	58	X	X	X	X	X	X	X	X	X	X	01
02 阿毘縁村	47	X	X	X	X	X	X	X	X	X	X	02
03 山上村	118	108	10	1	9	-	-	-	-	-	-	03
04 多里村	86	81	5	1	5	-	-	-	-	-	-	04
05 日野上村	79	74	5	-	5	-	-	-	-	-	-	05
06 福栄村	97	88	9	5	6	-	-	-	-	-	-	06
07 石見村	193	173	20	1	19	-	-	-	-	-	-	07
402 日野町	256	231	25	2	24	-	-	-	-	-	-	402
01 根雨町	49	X	X	X	X	X	X	X	X	X	X	01
02 日野村	98	X	X	X	X	X	X	X	X	X	X	02
03 黒坂町	109	X	X	X	X	X	X	X	X	X	X	03
403 江府町	417	377	40	2	38	-	-	-	1	-	-	403
01 日光村2-2	47	39	8	-	8	-	-	-	-	-	-	01
02 米沢村	183	168	15	1	13	-	-	-	1	-	-	02
03 江尾町	95	85	10	1	10	-	-	-	-	-	-	03
04 神奈川村	92	85	7	-	7	-	-	-	-	-	-	04

I 農林業経営体編

3 農業経営体（家族経営）

ア 農業経営の特徴

(9) 農作業を委託した経営体数

単位：経営体

地 域	実経営 体数	水稻作の作業種類別経営体数									その他 の農作 業	地 域
		実経営 体数	全作業	作 業 別 に 委 託 し た								
				実経営 体数	育苗	耕起・ 代かき	田植	防除	稲刈り・ 脱穀	乾燥・ 調製		
31 鳥取県	10,020	10,017	453	9,619	4,902	1,516	3,562	2,879	6,994	7,619	3	31
201 鳥取市	2,516	2,516	71	2,448	1,202	398	715	634	1,397	1,673	-	201
01 鳥取市	88	88	-	88	50	5	12	33	23	49	-	01
02 米里村	63	63	-	63	8	24	31	3	54	56	-	02
03 倉田村	X	X	X	X	X	X	X	X	X	X	X	03
04 面影村	25	25	-	25	21	4	9	1	10	10	-	04
05 神戸村	40	40	-	40	26	3	13	-	24	22	-	05
06 大和村	77	77	-	77	41	9	20	10	34	44	-	06
07 美徳村	X	X	X	X	X	X	X	X	X	X	X	07
08 大正村	X	X	X	X	X	X	X	X	X	X	X	08
09 東郷村	34	34	5	29	8	3	7	3	16	21	-	09
10 豊実村	X	X	X	X	X	X	X	X	X	X	X	10
11 明治村	65	65	1	64	42	7	8	21	33	36	-	11
12 湖山村	22	22	1	21	10	3	7	10	18	19	-	12
13 松保村	67	67	2	65	49	2	5	10	15	27	-	13
14 千代水村	23	23	1	22	17	2	4	13	13	12	-	14
15 吉岡村	X	X	X	X	X	X	X	X	X	X	X	15
16 大郷村	X	X	X	X	X	X	X	X	X	X	X	16
17 末恒村	19	19	-	19	11	2	5	6	9	10	-	17
18 津ノ井村	73	73	14	59	21	13	28	16	42	48	-	18
19 宇倍野村	184	184	3	181	89	11	24	51	73	129	-	19
20 成器村	34	34	-	34	22	5	11	8	17	22	-	20
21 大茅村	15	15	-	15	9	1	-	6	2	11	-	21
22 福部村	67	67	2	66	39	4	28	34	27	27	-	22
23 国英村	X	X	X	X	X	X	X	X	X	X	X	23
24 河原町	55	55	2	54	28	10	19	6	41	33	-	24
25 八上村	39	39	2	37	21	16	25	1	33	24	-	25
26 西郷村	79	79	1	78	15	6	21	-	57	57	-	26
27 散岐村	123	123	5	119	83	28	47	2	89	102	-	27
28 大村	70	70	3	67	20	17	25	35	63	63	-	28
29 用瀬町	X	X	X	X	X	X	X	X	X	X	X	29
30 社村	82	82	4	78	46	16	33	13	50	46	-	30
31 佐治村	113	113	2	111	43	28	46	10	69	77	-	31
32 宝木村	48	48	1	47	27	11	20	12	29	15	-	32
33 酒津村	X	X	X	X	X	X	X	X	X	X	X	33
34 瑞穂村	70	70	3	67	39	6	37	25	32	47	-	34
35 浜村町	32	32	3	29	11	4	6	13	26	24	-	35
36 逢坂村	77	77	-	77	21	18	37	15	54	55	-	36
37 鹿野町	X	X	X	X	X	X	X	X	X	X	X	37
38 小鷲河村	X	X	X	X	X	X	X	X	X	X	X	38
39 勝谷村	X	X	X	X	X	X	X	X	X	X	X	39
40 日置村	32	32	2	30	24	3	10	5	15	15	-	40
41 日置谷村	X	X	X	X	X	X	X	X	X	X	X	41
42 青谷町	8	8	-	8	4	1	1	5	5	4	-	42
43 中郷村	44	44	2	42	23	10	13	32	22	30	-	43
44 勝部村	22	22	-	22	12	4	5	11	15	19	-	44
202 米子市	783	783	38	755	448	135	318	270	563	620	-	202
01 彦名村	3	3	-	3	-	-	2	1	2	-	-	01
02 崎津村	-	-	-	-	-	-	-	-	-	-	-	02
03 大篠津村	-	-	-	-	-	-	-	-	-	-	-	03
84 和田村	-	-	-	-	-	-	-	-	-	-	-	04
05 富益村	1	1	-	1	-	-	1	-	1	1	-	05

I 農林業経営体編

3 農業経営体（家族経営）

ア 農業経営の特徴

(9) 農作業を委託した経営体数

単位：経営体

地 域	実経営 体数	水稻作の作業種類別経営体数									その他 の農作 業	地 域
		実経営 体数	全作業	作 業 別 に 委 託 し た								
				実経営 体数	育苗	耕起・ 代かき	田植	防除	稲刈り・ 脱穀	乾燥・ 調製		
06 夜見村	X	X	X	X	X	X	X	X	X	X	X	06
07 米子市	115	115	6	113	61	30	44	14	80	87	-	07
08 成実村	57	57	1	56	20	12	21	15	46	39	-	08
09 尚徳村	81	81	4	78	45	25	42	32	61	67	-	09
10 五千石村	70	70	5	66	43	7	18	26	47	54	-	10
11 春日村	X	X	X	X	X	X	X	X	X	X	X	11
12 巖村	X	X	X	X	X	X	X	X	X	X	X	12
13 大高村	83	83	2	82	62	7	39	44	65	71	-	13
14 県村	70	70	4	67	27	13	31	14	52	58	-	14
15 高麗村2-2	5	5	-	5	5	1	2	2	4	5	-	15
16 淀江町	43	43	3	40	22	4	15	17	29	32	-	16
17 宇田川村	83	83	1	82	59	10	35	38	58	68	-	17
18 大和村	55	55	2	53	39	10	25	27	42	47	-	18
203 倉吉市	1,117	1,116	42	1,079	602	131	476	244	902	897	1	203
01 西郷村	X	X	X	X	X	X	X	X	X	X	X	01
02 上井町	X	X	X	X	X	X	X	X	X	X	X	02
03 倉吉町	X	X	X	X	X	X	X	X	X	X	X	03
04 小鴨村	119	119	7	113	56	15	41	4	95	93	-	04
05 上小鴨村	109	109	1	108	69	12	32	32	86	87	-	05
06 北谷村	159	158	1	157	68	11	43	32	128	135	1	06
07 高城村	170	170	2	169	118	28	101	45	137	138	-	07
08 社村	143	143	5	138	111	7	99	40	121	114	-	08
09 灘手村	48	48	10	40	32	9	27	9	29	29	-	09
10 上北条村	X	X	X	X	X	X	X	X	X	X	X	10
11 矢送村	X	X	X	X	X	X	X	X	X	X	X	11
12 南谷村	X	X	X	X	X	X	X	X	X	X	X	12
13 山守村	77	77	1	76	25	16	21	26	54	62	-	13
204 境港市	2	2	-	2	1	1	2	-	-	-	-	204
01 渡村	1	1	-	1	-	-	1	-	-	-	-	01
02 外江町	X	X	X	X	X	X	X	X	X	X	X	02
03 境町	X	X	X	X	X	X	X	X	X	X	X	03
04 上道村	-	-	-	-	-	-	-	-	-	-	-	04
05 余子村	X	X	X	X	X	X	X	X	X	X	X	05
06 中浜村	1	1	-	1	1	1	1	-	-	-	-	06
302 岩美町	270	270	36	235	72	45	116	89	161	191	-	302
01 大岩村	X	X	X	X	X	X	X	X	X	X	X	01
02 本庄村	62	62	16	46	10	5	17	16	32	39	-	02
03 小田村	75	75	7	68	22	24	34	33	53	56	-	03
04 網代村	-	-	-	-	-	-	-	-	-	-	-	04
05 浦富町	X	X	X	X	X	X	X	X	X	X	X	05
06 田後村	-	-	-	-	-	-	-	-	-	-	-	06
07 東村	4	4	-	4	-	-	-	2	2	3	-	07
08 岩井町	63	63	11	53	12	5	33	24	44	46	-	08
09 蒲生村	47	47	-	47	21	8	26	7	21	32	-	09
325 若桜町	60	60	4	57	32	6	16	25	29	35	-	325
01 若桜町	51	51	3	49	30	5	16	22	26	31	-	01
02 池田村	9	9	1	8	2	1	-	3	3	4	-	02
328 智頭町	X	X	X	X	X	X	X	X	X	X	X	328
01 智頭町	X	X	X	X	X	X	X	X	X	X	X	01
02 山郷村	3	3	-	3	2	1	-	2	1	1	-	02

I 農林業経営体編

3 農業経営体（家族経営）

ア 農業経営の特徴

(9) 農作業を委託した経営体数

単位：経営体

地 域	実経営 体数	水稲作の作業種類別経営体数										その他 の農作 業	地 域	
		実経営 体数	全作業	作 業 別 に 委 託 し た							稲刈り・ 脱穀			乾燥・ 調製
				実経営 体数	育苗	耕起・ 代かき	田植	防除	田植	防除				
329 八頭町	585	585	8	578	263	105	190	74	447	477	-	329		
01 賀茂村	25	25	-	25	4	9	4	1	24	16	-	01		
02 国中村	77	77	-	77	13	13	12	1	61	56	-	02		
03 大御門村	45	45	-	45	9	7	10	1	40	26	-	03		
04 上私都村	22	22	1	22	1	2	10	-	13	19	-	04		
05 中私都村	23	23	-	23	8	5	4	1	13	14	-	05		
06 下私都村	23	23	-	23	4	3	3	1	17	15	-	06		
07 船岡村	X	X	X	X	X	X	X	X	X	X	X	07		
08 大伊村	X	X	X	X	X	X	X	X	X	X	X	08		
09 隼村	X	X	X	X	X	X	X	X	X	X	X	09		
10 安部村	79	79	1	78	51	17	14	20	56	70	-	10		
11 丹比村	100	100	4	96	59	18	43	5	71	89	-	11		
12 八東村	108	108	-	108	79	22	55	16	90	99	-	12		
364 三朝町	229	229	5	225	128	29	47	57	176	187	-	364		
01 三朝村	27	27	-	27	23	1	3	1	13	20	-	01		
02 三徳村	33	33	-	33	18	4	5	4	27	29	-	02		
03 小鹿村	X	X	X	X	X	X	X	X	X	X	X	03		
04 旭村	X	X	X	X	X	X	X	X	X	X	X	04		
05 竹田村	24	24	2	22	14	1	3	10	16	20	-	05		
370 湯梨浜町	442	442	48	395	152	66	138	92	305	321	-	370		
01 長瀬村	53	53	1	52	26	8	22	6	45	39	-	01		
02 橋津村	X	X	X	X	X	X	X	X	X	X	X	02		
03 宇野村	6	6	-	6	2	1	1	-	2	4	-	03		
04 浅津村	X	X	X	X	X	X	X	X	X	X	X	04		
05 泊村	X	X	X	X	X	X	X	X	X	X	X	05		
06 舎人村	72	72	4	68	14	16	29	20	49	60	-	06		
07 東郷村	108	108	21	87	62	18	38	18	73	70	-	07		
08 松崎村	5	5	-	5	1	1	2	1	5	5	-	08		
09 花見村	116	116	21	96	14	12	21	25	68	86	-	09		
371 琴浦町	549	548	46	513	356	74	239	272	400	407	1	371		
01 浦安町	X	X	X	X	X	X	X	X	X	X	X	01		
02 上郷村	88	88	5	84	54	4	18	54	70	73	-	02		
03 下郷村	56	56	1	55	37	6	19	22	43	43	-	03		
04 古布庄村	X	X	X	X	X	X	X	X	X	X	X	04		
05 八橋町	X	X	X	X	X	X	X	X	X	X	X	05		
06 赤碓町	X	X	X	X	X	X	X	X	X	X	X	06		
07 成美村	X	X	X	X	X	X	X	X	X	X	X	07		
08 以西村	64	63	14	50	30	9	33	20	39	39	1	08		
09 安田村	X	X	X	X	X	X	X	X	X	X	X	09		
372 北栄町	361	360	30	332	193	48	192	193	255	252	1	372		
01 中北条村	X	X	X	X	X	X	X	X	X	X	X	01		
02 下北条村	81	81	2	79	36	17	38	25	53	64	-	02		
03 栄村	69	69	2	68	41	6	42	54	52	51	-	03		
04 大誠村	67	66	16	51	31	7	30	39	36	37	1	04		
05 由良町	X	X	X	X	X	X	X	X	X	X	X	05		
384 日吉津村	X	X	X	X	X	X	X	X	X	X	X	384		
386 大山町	953	953	43	915	307	157	311	312	782	805	-	386		
01 所子村	136	136	6	130	25	11	38	26	116	120	-	01		
02 高麗村2-1	X	X	X	X	X	X	X	X	X	X	X	02		

I 農林業経営体編

3 農業経営体（家族経営）

ア 農業経営の特徴

(9) 農作業を委託した経営体数

単位：経営体

地 域	実経営 体数	水稲作の作業種類別経営体数										その他 の農作 業	地 域	
		実経営 体数	全作業	作 業 別 に 委 託 し た							稲刈り・ 脱穀			乾燥・ 調製
				実経営 体数	育苗	耕起・ 代かき	田植	防除	田植	防除				
03 大山村	184	184	6	180	82	17	62	56	161	168	-	03		
04 光徳村	92	92	6	86	28	9	38	18	74	73	-	04		
05 御米屋町	X	X	X	X	X	X	X	X	X	X	X	05		
06 名和村	52	52	4	48	32	8	21	18	37	42	-	06		
07 庄内村	118	118	6	112	64	14	46	27	89	95	-	07		
08 上中山村	97	97	2	97	16	36	24	64	73	78	-	08		
09 下中山村	54	54	2	52	7	15	29	14	38	38	-	09		
10 逢坂村	89	89	3	87	16	40	12	66	78	74	-	10		
389 南部町	582	582	15	571	350	123	212	106	458	503	-	389		
01 天津村	74	74	2	73	51	13	30	12	53	66	-	01		
02 大國村	123	123	1	123	106	29	56	41	104	115	-	02		
03 法勝寺村	89	89	2	87	61	21	32	27	69	68	-	03		
04 上長田村	X	X	X	X	X	X	X	X	X	X	X	04		
05 東長田村	26	26	3	23	10	4	7	7	18	17	-	05		
06 手間村	X	X	X	X	X	X	X	X	X	X	X	06		
07 賀野村	125	125	1	124	57	26	41	9	106	103	-	07		
08 幡郷村2-2	20	20	1	19	11	2	5	2	17	18	-	08		
390 伯耆町	587	587	16	573	388	69	184	219	412	482	-	390		
01 幡郷村2-1	X	X	X	X	X	X	X	X	X	X	X	01		
02 大幡村	91	91	2	89	67	16	31	47	66	79	-	02		
03 八郷村	153	153	5	150	116	26	37	97	95	128	-	03		
04 二部村	X	X	X	X	X	X	X	X	X	X	X	04		
05 溝口町	144	144	3	141	93	11	52	30	104	115	-	05		
06 日光村2-1	43	43	-	43	25	2	12	8	29	29	-	06		
401 日南町	339	339	24	322	126	66	178	66	246	262	-	401		
01 大宮村	X	X	X	X	X	X	X	X	X	X	X	01		
02 阿毘縁村	X	X	X	X	X	X	X	X	X	X	X	02		
03 山上村	62	62	9	54	14	12	36	10	39	35	-	03		
04 多里村	44	44	1	44	11	6	27	7	33	33	-	04		
05 日野上村	37	37	4	35	24	11	22	13	28	31	-	05		
06 福栄村	49	49	3	47	14	11	26	11	39	42	-	06		
07 石見村	99	99	5	96	39	19	45	20	77	86	-	07		
402 日野町	178	178	12	166	93	19	74	46	139	148	-	402		
01 根雨町	X	X	X	X	X	X	X	X	X	X	X	01		
02 日野村	X	X	X	X	X	X	X	X	X	X	X	02		
03 黒坂町	X	X	X	X	X	X	X	X	X	X	X	03		
403 江府町	276	276	9	267	94	27	91	121	202	223	-	403		
01 日光村2-2	35	35	-	35	20	4	12	12	28	25	-	01		
02 米沢村	122	122	2	120	58	3	41	74	88	93	-	02		
03 江尾村	56	56	6	50	14	5	13	6	37	49	-	03		
04 神奈川村	63	63	1	62	2	15	25	29	49	56	-	04		

I 農林業経営体編

3 農業経営体（家族経営）

ア 農業経営の特徴

(10) 農産物出荷先別経営体数

地 域	計	農産物の 販売なし	農産物の 販売をした 実経営体数	農産物出荷先別			
				農 協	農協以外の 集出荷団体	卸 売 場	小 売 者
31 鳥取県	17,920	1,340	16,580	14,595	1,206	1,538	615
201 鳥取市	4,224	263	3,961	3,518	173	437	100
01 鳥取市	175	9	166	130	14	42	6
02 米里村	127	7	120	116	4	15	4
03 倉田村	159	X	X	X	X	X	X
04 面影村	36	2	34	25	-	3	-
05 神戸村	69	2	67	58	6	17	-
06 大和村	127	11	116	101	6	12	5
07 美徳村	146	X	X	X	X	X	X
08 大正村	106	X	X	X	X	X	X
09 東郷村	83	6	77	73	1	3	1
10 豊実村	131	X	X	X	X	X	X
11 明治村	110	12	98	94	2	10	1
12 湖山村	38	1	37	24	4	5	4
13 松保村	89	10	79	78	1	2	1
14 千代水村	35	2	33	27	2	15	1
15 吉岡村	56	X	X	X	X	X	X
16 大郷村	86	X	X	X	X	X	X
17 末恒村	41	5	36	35	2	3	-
18 津ノ井村	102	4	98	79	10	13	1
19 宇倍野村	299	12	287	257	8	16	9
20 成器村	69	2	67	59	-	2	1
21 大茅村	32	2	30	30	-	1	-
22 福部村	220	11	209	171	6	21	8
23 国英村	159	X	X	X	X	X	X
24 河原町	90	3	87	70	6	9	6
25 八上村	50	1	49	49	-	6	-
26 西郷村	159	13	146	126	9	10	6
27 散岐村	179	2	177	145	7	76	4
28 大村	80	5	75	67	5	5	1
29 用瀬町	21	X	X	X	X	X	X
30 社村	117	30	87	83	1	-	1
31 佐治村	182	23	159	137	11	26	3
32 宝木村	88	4	84	78	2	1	-
33 酒津村	1	X	X	X	X	X	X
34 瑞徳村	93	4	89	84	6	3	6
35 浜村町	50	1	49	47	1	4	-
36 逢坂村	121	9	112	93	6	23	2
37 鹿野町	110	X	X	X	X	X	X
38 小鷲河村	41	X	X	X	X	X	X
39 勝谷村	106	X	X	X	X	X	X
40 日置村	47	8	39	32	-	4	2
41 日置谷村	73	X	X	X	X	X	X
42 青谷町	22	1	21	19	2	4	2
43 中郷村	65	3	62	54	-	9	3
44 勝部村	34	2	32	32	-	1	-
202 米子市	1,826	165	1,661	1,462	103	236	54
01 彦名村	86	1	85	56	15	32	-
02 崎津村	63	6	57	41	8	18	2
03 大篠津村	14	-	14	13	3	-	-
84 和田村	35	1	34	30	4	7	-
05 富益村	50	2	48	37	6	12	-

単位：経営体

農産物の出荷先別							地 域
食品製造業 ・外食産業	消費者に 直接販売	自営の 農産物直売 所	その他の 農産物直売 所	インター ネット	その他の 方法	その他	
							202
35	722	114	393	23	243	237	201
-	36	6	26	1	6	6	01
2	22	1	10	-	12	17	02
X	X	X	X	X	X	X	03
-	9	-	3	-	6	2	04
-	16	2	11	-	4	2	05
1	23	-	10	-	13	6	06
X	X	X	X	X	X	X	07
X	X	X	X	X	X	X	08
1	6	-	2	2	4	3	09
X	X	X	X	X	X	X	10
1	14	3	8	-	4	3	11
-	13	2	11	-	-	2	12
1	7	1	6	-	2	1	13
-	6	2	5	-	-	-	14
X	X	X	X	X	X	X	15
X	X	X	X	X	X	X	16
-	6	2	3	-	1	-	17
-	32	12	12	-	8	6	18
1	58	9	41	-	12	23	19
1	6	-	3	-	3	4	20
1	6	-	4	-	2	1	21
5	69	32	20	7	22	23	22
X	X	X	X	X	X	X	23
1	10	-	4	-	7	2	24
-	9	-	7	-	2	2	25
3	40	3	28	3	11	9	26
1	42	2	24	1	16	11	27
-	14	-	10	-	4	5	28
X	X	X	X	X	X	X	29
-	9	-	6	-	3	6	30
3	27	4	13	4	10	6	31
1	19	4	7	-	9	2	32
X	X	X	X	X	X	X	33
1	13	-	9	1	4	6	34
2	7	1	5	-	1	-	35
1	36	4	20	-	12	7	36
X	X	X	X	X	X	X	37
X	X	X	X	X	X	X	38
X	X	X	X	X	X	X	39
-	5	3	1	-	2	3	40
X	X	X	X	X	X	X	41
-	2	-	-	-	2	2	42
2	5	3	1	1	2	3	43
-	2	-	2	-	-	1	44
20	161	22	91	6	52	58	202
1	2	-	2	-	-	5	01
1	4	1	2	-	1	3	02
1	-	-	-	-	-	-	03
-	-	-	-	-	-	2	04
1	5	-	3	-	2	-	05

I 農林業経営体編

3 農業経営体（家族経営）

ア 農業経営の特徴

(10) 農産物出荷先別経営体数

地 域	計	農産物の 販売なし	農産物の 販売をした 実経営体数	農協				小 売 者
				農 協	農協以外の 集出荷団体	卸 売 場	小 売 者	
06 夜見村	31	X	X	X	X	X	X	
07 米子市	290	29	261	224	9	49	9	
08 成実村	117	6	111	106	2	3	3	
09 尚徳村	161	10	151	138	9	10	5	
10 五千石村	127	14	113	95	6	10	11	
11 春日村	159	X	X	X	X	X	X	
12 巖村	88	X	X	X	X	X	X	
13 大高村	127	9	118	110	8	9	-	
14 県村	134	16	118	106	6	22	5	
15 高麗村2-2	12	5	7	5	1	-	2	
16 淀江町	77	11	66	57	6	4	5	
17 宇田川村	150	20	130	114	7	20	7	
18 大和村	105	17	88	80	2	10	3	
203 倉吉市	1,607	81	1,526	1,329	134	132	81	
01 西郷村	57	X	X	X	X	X	X	
02 上井町	31	X	X	X	X	X	X	
03 倉吉町	38	X	X	X	X	X	X	
04 小鴨村	188	10	178	145	23	6	9	
05 上小鴨村	162	2	160	142	16	8	14	
06 北谷村	202	2	200	166	33	16	16	
07 高城村	250	17	233	197	19	18	14	
08 社村	210	18	192	171	10	35	9	
09 灘手村	64	6	58	52	3	13	-	
10 上北条村	79	X	X	X	X	X	X	
11 矢送村	94	X	X	X	X	X	X	
12 南谷村	138	X	X	X	X	X	X	
13 山守村	94	1	93	86	6	3	5	
204 境港市	91	6	85	63	5	22	4	
01 渡村	30	2	28	20	2	5	-	
01 外江町	10	X	X	X	X	X	X	
03 境町	1	X	X	X	X	X	X	
04 上道村	-	-	-	-	-	-	-	
05 余子村	11	X	X	X	X	X	X	
06 中浜村	39	2	37	31	1	6	2	
302 岩美町	440	36	404	375	27	4	7	
01 大岩村	20	X	X	X	X	X	X	
02 本庄村	113	5	108	103	8	4	1	
03 小田村	117	18	99	86	11	-	4	
04 網代村	-	-	-	-	-	-	-	
05 浦富町	28	X	X	X	X	X	X	
06 田後村	-	-	-	-	-	-	-	
07 東村	9	1	8	8	1	-	-	
08 岩井町	76	4	72	70	5	-	-	
09 蒲生村	77	4	73	66	-	-	-	
325 若桜町	186	39	147	129	8	6	13	
01 若桜町	133	20	113	104	6	3	11	
02 池田村	53	19	34	25	2	3	2	
328 智頭町	416	X	X	X	X	X	X	
01 智頭町	390	X	X	X	X	X	X	
02 山郷村	26	13	13	6	1	-	-	

単位：経営体

農産物の出荷先別							地 域
食品製造業 ・外食産業	消費者に 直接販売	自営の 農産物直売 所	その他の 農産物直売 所	インター ネット	その他の 方法	その他	
							X
4	31	3	22	1	6	6	07
1	11	-	3	-	8	3	08
2	22	6	11	1	6	6	09
1	10	1	3	1	5	6	10
X	X	X	X	X	X	X	11
X	X	X	X	X	X	X	12
1	14	1	9	-	5	3	13
1	12	2	4	-	7	3	14
-	-	-	-	-	-	-	15
1	5	2	3	-	-	1	16
2	22	3	15	1	7	16	17
2	12	1	9	-	2	1	18
13	186	30	116	5	49	57	203
X	X	X	X	X	X	X	01
X	X	X	X	X	X	X	02
X	X	X	X	X	X	X	03
1	15	4	3	3	6	9	04
-	21	6	10	1	8	6	05
-	26	2	17	-	10	10	06
3	25	2	20	-	4	8	07
4	29	4	23	-	4	3	08
-	6	1	5	-	-	1	09
X	X	X	X	X	X	X	10
X	X	X	X	X	X	X	11
X	X	X	X	X	X	X	12
2	12	1	9	-	2	1	13
3	10	1	7	1	2	4	204
-	5	1	3	-	1	2	01
X	X	X	X	X	X	X	02
X	X	X	X	X	X	X	03
-	-	-	-	-	-	-	04
X	X	X	X	X	X	X	05
2	3	-	3	1	-	2	06
4	72	6	34	-	40	28	302
X	X	X	X	X	X	X	01
3	17	2	10	-	8	4	02
-	17	2	8	-	9	8	03
-	-	-	-	-	-	-	04
X	X	X	X	X	X	X	05
-	-	-	-	-	-	-	06
-	2	-	1	-	1	1	07
1	13	-	6	-	8	5	08
-	19	1	8	-	10	7	09
3	17	-	12	2	6	8	325
3	13	-	9	2	4	6	01
-	4	-	3	-	2	2	02
X	X	X	X	X	X	X	328
X	X	X	X	X	X	X	01
1	6	1	-	-	6	-	02

I 農林業経営体編

3 農業経営体（家族経営）

ア 農業経営の特徴

(10) 農産物出荷先別経営体数

地 域	計	農産物の販売なし	農産物の販売をした実経営体数	農産物出荷先別				
				農 協	農協以外の集出荷団体	卸 売 場	小 売 者	
03 大山村	269	22	247	170	42	13	21	
04 光徳村	177	30	147	121	14	20	12	
05 御米屋町	10	X	X	X	X	X	X	
06 名和村	134	7	127	75	29	11	24	
07 庄内村	203	15	188	147	31	5	17	
08 上中山村	160	4	156	142	24	8	9	
09 下中山村	130	9	121	112	2	5	6	
10 逢坂村	201	16	185	167	17	20	9	
389 南部町	790	55	735	672	22	34	17	
01 天津村	130	16	114	100	6	7	4	
02 大國村	134	5	129	124	3	1	2	
03 法勝寺村	125	10	115	103	2	-	6	
04 上長田村	57	X	X	X	X	X	X	
05 東長田村	50	6	44	38	2	-	-	
06 手間村	112	X	X	X	X	X	X	
07 賀野村	160	9	151	138	2	19	2	
08 幡郷村2-2	22	1	21	20	1	-	-	
390 伯耆町	903	70	833	753	38	57	29	
01 幡郷村2-1	125	X	X	X	X	X	X	
02 大幡村	121	5	116	99	7	6	4	
03 八郷村	223	18	205	185	13	28	6	
04 二部村	133	X	X	X	X	X	X	
05 溝口町	200	11	189	179	6	6	5	
06 日光村2-1	101	4	97	81	3	5	3	
401 日南町	678	46	632	592	50	21	31	
01 大宮村	58	X	X	X	X	X	X	
02 阿毘縁村	47	X	X	X	X	X	X	
03 山上村	118	12	106	99	9	-	1	
04 多里村	86	6	80	75	4	10	6	
05 日野上村	79	7	72	69	5	-	2	
06 福栄村	97	14	83	76	4	2	8	
07 石見村	193	5	188	176	15	7	10	
402 日野町	256	19	237	202	21	5	14	
01 根雨町	49	X	X	X	X	X	X	
02 日野村	98	X	X	X	X	X	X	
03 黒坂町	109	X	X	X	X	X	X	
403 江府町	417	30	387	371	7	10	7	
01 日光村2-2	47	1	46	45	-	4	-	
02 米沢村	183	8	175	171	4	6	3	
03 江尾町	95	14	81	74	2	-	1	
04 神奈川村	92	7	85	81	1	-	3	

単位：経営体

農産物の出荷先別							地 域
食品製造業・外食産業	消費者に直接販売	自営の農産物直売所	その他の農産物直売所	インターネット	その他の方法	その他	
							5
1	13	3	10	-	-	11	04
X	X	X	X	X	X	X	05
2	32	7	19	1	13	14	06
4	16	1	8	2	6	18	07
-	7	1	6	-	-	10	08
2	8	-	4	-	4	4	09
-	24	1	18	-	6	9	10
14	95	12	54	2	31	37	389
3	12	2	7	-	4	5	01
1	10	1	8	-	1	5	02
3	26	3	12	-	11	11	03
X	X	X	X	X	X	X	04
-	7	1	2	1	3	2	05
X	X	X	X	X	X	X	06
3	19	4	13	1	2	8	07
-	1	-	-	-	1	-	08
11	118	18	63	3	42	46	390
X	X	X	X	X	X	X	01
2	27	7	20	-	3	5	02
2	30	2	22	1	8	6	03
X	X	X	X	X	X	X	04
3	24	2	9	1	14	11	05
-	17	3	7	1	6	11	06
7	62	4	15	1	43	49	401
X	X	X	X	X	X	X	01
X	X	X	X	X	X	X	02
1	9	-	-	-	9	12	03
1	5	-	2	-	4	6	04
2	5	-	3	-	2	6	05
-	6	-	-	-	6	7	06
2	19	1	6	1	11	15	07
-	24	1	6	1	16	17	402
X	X	X	X	X	X	X	01
X	X	X	X	X	X	X	02
X	X	X	X	X	X	X	03
10	38	3	23	-	13	16	403
1	8	-	3	-	5	1	01
5	13	1	6	-	7	8	02
2	10	1	8	-	1	6	03
2	7	1	6	-	-	1	04

I 農林業経営体編

3 農業経営体（家族経営）

ア 農業経営の特徴

(11) 農産物の売上1位の出荷先別経営体数

単位：経営体

地域	計	農産物の売上1位の出荷先別							地域
		農協	農協以外の集出荷団体	卸売市場	小売業者	食品製造・外食産業	消費者に直接販売	その他	
31 鳥取県	16,580	13,670	760	586	293	80	886	305	31
201 鳥取市	3,961	3,278	86	161	38	12	317	69	201
01 鳥取市	166	115	7	23	2	-	15	4	01
02 米里村	120	102	1	6	-	-	8	3	02
03 倉田村	X	X	X	X	X	X	X	X	03
04 面影村	34	24	-	2	-	-	6	2	04
05 神戸村	67	50	5	6	-	-	5	1	05
06 大和村	116	97	4	2	2	1	10	-	06
07 美徳村	X	X	X	X	X	X	X	X	07
08 大正村	X	X	X	X	X	X	X	X	08
09 東郷村	77	72	-	-	1	-	2	2	09
10 豊実村	X	X	X	X	X	X	X	X	10
11 明治村	98	90	-	3	-	-	4	1	11
12 湖山村	37	23	1	2	1	-	10	-	12
13 松保村	79	75	-	-	-	-	4	-	13
14 千代水村	33	17	1	8	1	-	6	-	14
15 吉岡村	X	X	X	X	X	X	X	X	15
16 大郷村	X	X	X	X	X	X	X	X	16
17 末恒村	36	32	-	-	-	-	4	-	17
18 津ノ井村	98	68	2	3	-	-	24	1	18
19 宇倍野村	287	246	3	4	1	-	23	10	19
20 成器村	67	56	-	1	-	-	6	4	20
21 大茅村	30	30	-	-	-	-	-	-	21
22 福部村	209	153	6	8	3	2	35	2	22
23 国英村	X	X	X	X	X	X	X	X	23
24 河原町	87	62	5	5	5	1	8	1	24
25 八上村	49	47	-	1	-	-	1	-	25
26 西郷村	146	119	5	1	2	1	16	2	26
27 散岐村	177	127	4	25	1	-	17	3	27
28 大村	75	63	1	2	1	-	7	1	28
29 用瀬町	X	X	X	X	X	X	X	X	29
30 社村	87	81	1	-	1	-	2	2	30
31 佐治村	159	123	11	12	-	1	9	3	31
32 宝木村	84	76	-	-	-	1	7	-	32
33 酒津村	X	X	X	X	X	X	X	X	33
34 瑞徳村	89	78	1	1	3	1	3	2	34
35 浜村町	49	39	1	2	-	2	5	-	35
36 逢坂村	112	78	4	7	1	-	20	2	36
37 鹿野町	X	X	X	X	X	X	X	X	37
38 小鷲河村	X	X	X	X	X	X	X	X	38
39 勝谷村	X	X	X	X	X	X	X	X	39
40 日置村	39	29	-	3	1	-	4	2	40
41 日置谷村	X	X	X	X	X	X	X	X	41
42 青谷町	21	17	1	2	1	-	-	-	42
43 中郷村	62	50	-	6	3	-	2	1	43
44 勝部村	32	32	-	-	-	-	-	-	44
202 米子市	1,661	1,382	65	100	28	5	65	16	202
01 彦名村	85	53	11	19	-	-	2	-	01
02 崎津村	57	40	6	7	2	-	1	1	02
03 大篠津村	14	13	1	-	-	-	-	-	03
84 和田村	34	30	4	-	-	-	-	-	04
05 富益村	48	34	6	6	-	-	2	-	05

I 農林業経営体編

3 農業経営体（家族経営）

ア 農業経営の特徴

(11) 農産物の売上1位の出荷先別経営体数

単位：経営体

地域	計	農産物の売上1位の出荷先別							地域
		農協	農協以外の集出荷団体	卸売市場	小売業者	食品製造・外食産業	消費者に直接販売	その他	
06 夜見村	X	X	X	X	X	X	X	X	06
07 米子市	261	209	4	24	4	1	17	2	07
08 成実村	111	101	-	2	3	-	4	1	08
09 尚徳村	151	126	6	4	3	1	10	1	09
10 五千石村	113	92	3	5	4	-	5	4	10
11 春日村	X	X	X	X	X	X	X	X	11
12 巖村	X	X	X	X	X	X	X	X	12
13 大高村	118	105	5	3	-	-	5	-	13
14 県村	118	101	2	10	2	-	3	-	14
15 高麗村2-2	7	5	1	-	1	-	-	-	15
16 淀江町	66	53	4	1	3	1	3	1	16
17 宇田川村	130	106	6	5	4	1	5	3	17
18 大和村	88	76	-	3	2	1	5	1	18
203 倉吉市	1,526	1,232	84	59	52	6	68	25	203
01 西郷村	X	X	X	X	X	X	X	X	01
02 上井町	X	X	X	X	X	X	X	X	02
03 倉吉町	X	X	X	X	X	X	X	X	03
04 小鴨村	178	137	20	2	5	1	6	7	04
05 上小鴨村	160	131	10	2	6	-	11	-	05
06 北谷村	200	150	19	6	13	-	6	6	06
07 高城村	233	186	10	10	11	1	12	3	07
08 社村	192	155	5	17	3	2	9	1	08
09 灘手村	58	47	2	7	-	-	2	-	09
10 上北条村	X	X	X	X	X	X	X	X	10
11 矢送村	X	X	X	X	X	X	X	X	11
12 南谷村	X	X	X	X	X	X	X	X	12
13 山守村	93	84	3	1	4	-	1	-	13
204 境港市	85	59	3	13	-	1	6	3	204
01 渡村	28	20	1	2	-	-	4	1	01
01 外江町	X	X	X	X	X	X	X	X	02
03 境町	X	X	X	X	X	X	X	X	03
04 上道村	-	-	-	-	-	-	-	-	04
05 余子村	X	X	X	X	X	X	X	X	05
06 中浜村	37	29	-	4	-	1	1	2	06
302 岩美町	404	360	4	3	1	3	27	6	302
01 大岩村	X	X	X	X	X	X	X	X	01
02 本庄村	108	98	-	3	-	2	4	1	02
03 小田村	99	82	4	-	1	-	9	3	03
04 網代村	-	-	-	-	-	-	-	-	04
05 浦富町	X	X	X	X	X	X	X	X	05
06 田後村	-	-	-	-	-	-	-	-	06
07 東村	8	7	-	-	-	-	1	-	07
08 岩井町	72	67	-	-	-	1	4	-	08
09 蒲生村	73	65	-	-	-	-	7	1	09
325 若桜町	147	121	6	4	5	1	9	1	325
01 若桜町	113	97	4	1	3	1	6	1	01
02 池田村	34	24	2	3	2	-	3	-	02
328 智頭町	X	X	X	X	X	X	X	X	328
01 智頭町	X	X	X	X	X	X	X	X	01
02 山郷村	13	6	1	-	-	-	6	-	02

I 農林業経営体編

3 農業経営体（家族経営）

ア 農業経営の特徴

(11) 農産物の売上1位の出荷先別経営体数

単位：経営体

地域	計	農産物の売上1位の出荷先別							地域
		農協	農協以外の集出荷団体	卸売市場	小売業者	食品製造業・外食産業	消費者に直接販売	その他	
329 八頭町	1,029	899	36	27	8	6	39	14	329
01 賀茂村	55	52	1	-	-	-	2	-	01
02 国中村	131	112	6	3	3	1	5	1	02
03 大御門村	91	84	3	-	-	-	4	-	03
04 上私都村	62	58	1	1	-	-	2	-	04
05 中私都村	85	75	4	1	-	1	3	1	05
06 下私都村	69	55	7	3	1	-	3	-	06
07 船岡村	X	X	X	X	X	X	X	X	07
08 大伊村	X	X	X	X	X	X	X	X	08
09 隼村	X	X	X	X	X	X	X	X	09
10 安部村	105	95	2	4	-	1	3	-	10
11 丹比村	167	141	3	4	4	1	5	9	11
12 八東村	126	107	6	4	-	2	5	2	12
364 三朝町	374	316	22	4	4	1	20	7	364
01 三朝村	33	30	1	1	-	-	1	-	01
02 三徳村	58	53	-	1	-	-	4	-	02
03 小鹿村	X	X	X	X	X	X	X	X	03
04 旭村	X	X	X	X	X	X	X	X	04
05 竹田村	51	39	9	-	1	1	-	1	05
370 湯梨浜町	712	636	10	21	4	3	30	8	370
01 長瀬村	99	82	5	5	1	3	2	1	01
02 橋津村	X	X	X	X	X	X	X	X	02
03 宇野村	10	10	-	-	-	-	-	-	03
04 浅津村	X	X	X	X	X	X	X	X	04
05 泊村	X	X	X	X	X	X	X	X	05
06 舎人村	101	99	-	-	-	-	2	-	06
07 東郷村	153	140	2	3	1	-	6	1	07
08 松崎村	6	5	-	-	-	-	-	-	08
09 花見村	157	140	-	4	-	-	9	4	09
371 琴浦町	1,031	773	155	22	25	9	30	17	371
01 浦安町	X	X	X	X	X	X	X	X	01
02 上郷村	126	107	6	3	2	4	3	1	02
03 下郷村	133	96	31	2	-	-	2	2	03
04 古布庄村	X	X	X	X	X	X	X	X	04
05 八橋町	X	X	X	X	X	X	X	X	05
06 赤碓町	X	X	X	X	X	X	X	X	06
07 成美村	X	X	X	X	X	X	X	X	07
08 以西村	105	93	6	-	1	-	3	2	08
09 安田村	X	X	X	X	X	X	X	X	09
372 北栄町	859	683	42	74	8	1	39	12	372
01 中北条村	X	X	X	X	X	X	X	X	01
02 下北条村	181	154	4	13	-	-	10	-	02
03 栄村	149	112	16	12	1	-	5	3	03
04 大誠村	165	125	8	17	4	1	7	3	04
05 由良町	X	X	X	X	X	X	X	X	05
384 日吉津村	X	X	X	X	X	X	X	X	384
386 大山町	1,555	1,127	167	47	74	11	69	60	386
01 所子村	205	143	21	7	10	6	10	8	01
02 高麗村2-1	X	X	X	X	X	X	X	X	02

I 農林業経営体編

3 農業経営体（家族経営）

ア 農業経営の特徴

(11) 農産物の売上1位の出荷先別経営体数

単位：経営体

地域	計	農産物の売上1位の出荷先別							地域
		農協	農協以外の集出荷団体	卸売市場	小売業者	食品製造業・外食産業	消費者に直接販売	その他	
03 大山村	247	158	31	10	10	2	18	18	03
04 光徳村	147	111	10	9	9	-	7	1	04
05 御米屋町	X	X	X	X	X	X	X	X	05
06 名和村	127	60	21	4	20	-	15	7	06
07 庄内村	188	136	26	4	8	1	4	9	07
08 上中山村	156	131	17	2	2	-	2	2	08
09 下中山村	121	111	2	2	-	1	3	2	09
10 逢坂村	185	152	12	7	7	-	3	4	10
389 南部町	735	644	12	11	8	10	36	14	389
01 天津村	114	96	4	2	2	1	7	2	01
02 大國村	129	121	1	-	2	1	2	2	02
03 法勝寺村	115	99	-	-	2	3	9	2	03
04 上長田村	X	X	X	X	X	X	X	X	04
05 東長田村	44	36	2	-	-	-	4	2	05
06 手間村	X	X	X	X	X	X	X	X	06
07 賀野村	151	130	2	7	-	3	5	4	07
08 幡郷村2-2	21	20	1	-	-	-	-	-	08
390 伯耆町	833	712	22	18	12	2	58	9	390
01 幡郷村2-1	X	X	X	X	X	X	X	X	01
02 大幡村	116	93	6	1	1	1	14	-	02
03 八郷村	205	170	8	9	4	-	13	1	03
04 二部村	X	X	X	X	X	X	X	X	04
05 溝口町	189	170	3	1	1	-	12	2	05
06 日光村2-1	97	77	2	3	1	-	11	3	06
401 日南町	632	561	26	7	10	3	10	15	401
01 大宮村	X	X	X	X	X	X	X	X	01
02 阿毘縁村	X	X	X	X	X	X	X	X	02
03 山上村	106	94	4	-	-	-	2	6	03
04 多里村	80	71	-	5	2	-	1	1	04
05 日野上村	72	67	3	-	-	1	-	1	05
06 福栄村	83	72	4	-	3	-	2	2	06
07 石見村	188	165	9	2	5	2	2	3	07
402 日野町	237	190	14	2	9	-	11	11	402
01 根雨町	X	X	X	X	X	X	X	X	01
02 日野村	X	X	X	X	X	X	X	X	02
03 黒坂町	X	X	X	X	X	X	X	X	03
403 江府町	387	354	1	4	3	3	17	5	403
01 日光村2-2	46	42	-	-	-	1	3	-	01
02 米沢村	175	162	1	4	1	1	6	-	02
03 江尾町	81	71	-	-	1	-	4	5	03
04 神奈川村	85	79	-	-	1	1	4	-	04

I 農林業経営体編
 3 農業経営体（家族経営）
 イ 土地
 (1) 経営耕地の状況

単位 { 経営体数：経営体
 面積： a

地 域	経営耕地 のある 経営体数	経営耕地 の総面積	稲を作 食					地 域
			田のある 経営体数	面積計	経営体数			
					面積	経営体数	面積	
31 鳥取県	17,901	2,065,037	16,830	1,470,897	16,220	1,140,167	16,197	
201 鳥取市	4,223	409,251	4,080	341,427	4,013	283,043	4,011	
01 鳥取市	175	15,120	156	11,371	153	10,019	153	
02 米里村	127	17,163	127	15,562	124	12,804	124	
03 倉田村	X	X	X	X	X	X	X	
04 面影村	36	2,849	36	2,742	36	2,449	36	
05 神戸村	69	5,480	66	3,424	66	2,947	66	
06 大和村	127	12,157	127	11,452	126	9,520	126	
07 美徳村	X	X	X	X	X	X	X	
08 大正村	X	X	X	X	X	X	X	
09 東郷村	83	8,588	83	8,287	82	6,630	81	
10 豊実村	X	X	X	X	X	X	X	
11 明治村	110	9,704	109	8,738	106	7,195	106	
12 湖山村	38	1,956	31	1,086	26	854	26	
13 松保村	89	7,016	88	6,632	86	5,414	86	
14 千代水村	35	4,068	35	3,677	34	3,370	34	
15 吉岡村	X	X	X	X	X	X	X	
16 大郷村	X	X	X	X	X	X	X	
17 末恒村	41	2,494	39	1,937	38	1,618	38	
18 津ノ井村	102	7,985	97	6,154	94	5,140	94	
19 宇倍野村	299	33,468	289	30,517	281	26,503	281	
20 成器村	69	5,595	68	5,265	68	4,859	68	
21 大茅村	32	3,475	32	3,168	32	2,837	32	
22 福部村	220	27,595	176	11,249	173	10,903	173	
23 国英村	X	X	X	X	X	X	X	
24 河原町	90	7,005	90	6,107	88	4,355	88	
25 八上村	50	4,244	50	3,463	49	2,654	49	
26 西郷村	159	13,675	156	11,182	149	8,307	149	
27 散岐村	179	14,052	160	8,137	155	6,801	155	
28 大村	80	4,900	80	4,053	80	2,913	80	
29 用瀬町	X	X	X	X	X	X	X	
30 社村	117	6,813	117	6,107	116	4,593	116	
31 佐治村	182	13,369	178	7,468	178	5,888	178	
32 宝木村	88	12,004	87	11,478	87	9,733	87	
33 酒津村	X	X	X	X	X	X	X	
34 瑞徳村	93	13,761	93	12,559	92	9,850	92	
35 浜村町	50	8,110	49	7,499	49	5,651	49	
36 逢坂村	121	17,310	119	14,759	115	11,224	115	
37 鹿野町	X	X	X	X	X	X	X	
38 小鷲河村	X	X	X	X	X	X	X	
39 勝谷村	X	X	X	X	X	X	X	
40 日置村	47	4,666	42	2,735	41	2,466	41	
41 日置谷村	X	X	X	X	X	X	X	
42 青谷町	22	3,190	18	2,189	18	2,187	18	
43 中郷村	65	7,882	64	6,527	62	5,951	62	
44 勝部村	34	2,245	33	1,880	33	1,786	33	
202 米子市	1,824	189,751	1,604	134,871	1,546	105,291	1,543	
01 彦名村	86	9,231	47	919	42	803	42	
02 崎津村	63	5,976	15	370	11	181	11	
03 大篠津村	14	1,319	1	16	1	15	1	
84 和田村	35	3,439	1	20	-	-	-	
05 富益村	50	3,647	5	194	5	174	5	

田									地 域	
った田 用		飼料用		稲を作った田のうち 二毛作した田		稲以外の作物 だけを作った田		何も作らなかった田		
面積	経営体数	面積	経営体数	面積	経営体数	面積	経営体数	面積		
1,066,178	1,353	73,989	182	15,019	7,469	257,972	3,439	72,758	31	
271,233	236	11,810	34	727	1,752	41,458	892	16,926	201	
9,810	6	209	2	36	52	956	26	396	01	
10,479	19	2,325	-	-	78	2,262	17	496	02	
X	X	X	X	X	X	X	X	X	03	
2,418	1	31	-	-	13	225	6	68	04	
2,913	1	34	-	-	23	358	12	119	05	
8,523	20	997	-	-	63	1,492	24	440	06	
X	X	X	X	X	X	X	X	X	07	
X	X	X	X	X	X	X	X	X	08	
6,527	3	103	1	1	37	976	28	681	09	
X	X	X	X	X	X	X	X	X	10	
7,168	1	27	3	120	49	1,053	24	490	11	
854	-	-	-	-	9	205	2	27	12	
5,402	1	12	-	-	32	493	26	725	13	
3,231	1	139	1	29	11	171	8	136	14	
X	X	X	X	X	X	X	X	X	15	
X	X	X	X	X	X	X	X	X	16	
1,618	-	-	-	-	10	96	14	223	17	
4,616	8	524	1	30	35	645	23	369	18	
26,103	10	400	6	102	122	3,564	25	450	19	
4,859	-	-	1	2	19	280	10	126	20	
2,837	-	-	-	-	14	190	6	141	21	
10,903	-	-	-	-	27	233	9	113	22	
X	X	X	X	X	X	X	X	X	23	
4,355	-	-	-	-	53	1,479	24	273	24	
2,654	-	-	1	15	28	479	18	330	25	
7,928	4	379	-	-	97	2,043	45	832	26	
6,526	3	275	1	2	48	1,084	15	252	27	
2,863	2	50	-	-	46	855	21	285	28	
X	X	X	X	X	X	X	X	X	29	
4,334	13	259	2	44	54	904	39	610	30	
5,727	9	161	-	-	63	590	46	990	31	
9,619	3	114	-	-	30	718	33	1,027	32	
X	X	X	X	X	X	X	X	X	33	
9,679	5	171	1	68	42	2,260	17	449	34	
5,651	-	-	-	-	21	1,758	6	90	35	
10,866	9	358	1	10	73	2,920	23	615	36	
X	X	X	X	X	X	X	X	X	37	
X	X	X	X	X	X	X	X	X	38	
X	X	X	X	X	X	X	X	X	39	
2,466	-	-	-	-	7	252	3	17	40	
X	X	X	X	X	X	X	X	X	41	
2,187	-	-	1	20	1	2	-	-	42	
5,295	2	656	-	-	21	371	12	205	43	
1,786	-	-	-	-	6	49	3	45	44	
94,204	195	11,087	19	1,705	590	17,469	485	12,111	202	
801	2	2	-	-	4	55	5	61	01	
181	-	-	-	-	4	139	2	50	02	
15	-	-	-	-	-	-	1	1	03	
-	-	-	-	-	-	-	1	20	04	
174	-	-	-	-	1	10	1	10	05	

I 農林業経営体編
 3 農業経営体（家族経営）
 イ 土地
 (1) 経営耕地の状況

区 分	畑（樹園地を除く）							
	畑のある 経営体数	面 積 計	普通作物を作った畑		飼料用作物だけを作った畑		牧草専用	
			経営体数	面 積	経営体数	面 積	経営体数	面 積
31 鳥取県	11,499	470,004	10,695	337,297	197	46,017	145	34,333
201 鳥取市	2,398	41,015	2,305	36,299	4	293	5	145
01 鳥取市	112	2,331	111	2,158	-	-	-	-
02 米里村	86	690	84	573	-	-	1	11
03 倉田村	X	X	X	X	X	X	X	X
04 面影村	16	107	16	107	-	-	-	-
05 神戸村	50	538	47	477	-	-	-	-
06 大和村	57	546	53	465	-	-	-	-
07 美徳村	X	X	X	X	X	X	X	X
08 大正村	X	X	X	X	X	X	X	X
09 東郷村	39	276	35	221	-	-	-	-
10 豊実村	X	X	X	X	X	X	X	X
11 明治村	48	648	48	580	-	-	-	-
12 湖山村	33	850	33	742	-	-	1	30
13 松保村	47	376	46	326	-	-	-	-
14 千代水村	27	352	27	307	-	-	-	-
15 吉岡村	X	X	X	X	X	X	X	X
16 大郷村	X	X	X	X	X	X	X	X
17 末恒村	26	535	25	407	-	-	-	-
18 津ノ井村	73	615	71	473	-	-	-	-
19 宇倍野村	145	1,450	139	1,299	-	-	-	-
20 成器村	35	280	33	228	-	-	-	-
21 大茅村	21	270	21	255	-	-	-	-
22 福部村	159	13,565	156	13,160	-	-	1	50
23 国英村	X	X	X	X	X	X	X	X
24 河原町	49	396	49	371	-	-	-	-
25 八上村	29	343	29	259	-	-	-	-
26 西郷村	101	1,413	94	1,242	-	-	-	-
27 散岐村	102	1,155	100	1,046	-	-	-	-
28 大村	48	560	42	396	-	-	-	-
29 用瀬町	X	X	X	X	X	X	X	X
30 社村	63	558	57	485	-	-	-	-
31 佐治村	125	2,078	125	1,792	-	-	-	-
32 宝木村	50	473	45	364	-	-	-	-
33 酒津村	X	X	X	X	X	X	X	X
34 瑞徳村	74	1,170	72	771	1	200	-	-
35 浜村町	30	541	29	426	-	-	-	-
36 逢坂村	77	1,937	71	1,366	-	-	1	36
37 鹿野町	X	X	X	X	X	X	X	X
38 小鷲河村	X	X	X	X	X	X	X	X
39 勝谷村	X	X	X	X	X	X	X	X
40 日置村	32	1,062	31	810	-	-	-	-
41 日置谷村	X	X	X	X	X	X	X	X
42 青谷町	9	321	9	318	-	-	-	-
43 中郷村	29	365	27	303	2	53	-	-
44 勝部村	20	147	20	105	1	40	-	-
202 米子市	1,313	48,069	1,181	37,782	6	566	12	1,170
01 彦名村	86	8,254	86	7,331	-	-	-	-
02 崎津村	62	5,592	61	4,674	-	-	2	320
03 大篠津村	14	1,303	13	914	-	-	6	265
84 和田村	35	3,399	34	2,492	-	-	1	280
05 富益村	49	3,428	49	2,962	1	20	-	-

単位 { 経営体数：経営体
面 積：a

何も作らなかった畑		樹園地		地 域
経営体数	面 積	樹園地のある 経営体数	面 積	
2,503	52,357	3,508	124,136	31
397	4,278	787	26,809	201
15	173	24	1,418	01
10	106	29	911	02
X	X	X	X	03
-	-	-	-	04
8	61	35	1,518	05
10	81	10	159	06
X	X	X	X	07
X	X	X	X	08
8	55	4	25	09
X	X	X	X	10
7	68	20	318	11
5	78	3	20	12
3	50	2	8	13
3	45	2	39	14
X	X	X	X	15
X	X	X	X	16
9	128	2	22	17
17	142	45	1,216	18
17	151	44	1,501	19
8	52	2	50	20
1	15	2	37	21
16	355	79	2,781	22
X	X	X	X	23
7	25	15	502	24
5	84	19	438	25
23	171	39	1,080	26
11	109	115	4,760	27
16	164	12	287	28
X	X	X	X	29
14	73	6	148	30
24	286	84	3,823	31
14	109	4	53	32
X	X	X	X	33
13	199	2	32	34
6	115	6	70	35
23	535	15	614	36
X	X	X	X	37
X	X	X	X	38
X	X	X	X	39
9	252	13	869	40
X	X	X	X	41
2	3	8	680	42
2	9	29	990	43
1	2	9	218	44
418	8,551	225	6,811	202
35	923	3	58	01
26	598	2	14	02
4	124	-	-	03
20	627	1	20	04
16	446	1	25	05

I 農林業経営体編

3 農業経営体（家族経営）

イ 土地

(1) 経営耕地の状況

地 域	経営耕地 のある 経営体数	経営耕地 の 総面積	稲を作 食				
			田のある 経営体数	面積計	経営体数		
					経営体数	面積	経営体数
06 夜見村	X	X	X	X	X	X	X
07 米子市	289	20,837	264	13,319	250	10,290	250
08 成実村	117	12,438	117	11,669	117	9,215	117
09 尚徳村	161	18,320	159	15,246	157	13,911	155
10 五千石村	127	11,426	127	10,407	124	8,729	124
11 春日村	X	X	X	X	X	X	X
12 巖村	X	X	X	X	X	X	X
13 大高村	126	15,157	126	12,859	123	9,506	123
14 県村	134	14,012	134	11,638	130	8,413	130
15 高麗村2-2	12	763	12	715	10	568	10
16 淀江町	77	13,007	75	11,033	74	8,870	73
17 宇田川村	150	22,208	150	17,084	145	12,681	145
18 大和村	105	13,423	103	9,583	93	7,314	93
203 倉吉市	1,605	228,867	1,552	171,936	1,497	131,083	1,495
01 西郷村	X	X	X	X	X	X	X
02 上井町	X	X	X	X	X	X	X
03 倉吉町	X	X	X	X	X	X	X
04 小鴨村	187	22,345	187	20,746	185	16,300	185
05 上小鴨村	162	21,927	162	19,322	159	15,173	158
06 北谷村	202	32,300	196	24,799	186	19,579	185
07 高城村	250	34,311	242	20,058	232	14,788	232
08 社村	210	31,316	186	13,242	175	10,829	175
09 灘手村	64	5,831	59	2,939	55	2,200	55
10 上北条村	X	X	X	X	X	X	X
11 矢送村	X	X	X	X	X	X	X
12 南谷村	X	X	X	X	X	X	X
13 山守村	94	17,214	94	15,566	93	10,265	93
204 境港市	91	12,120	33	1,248	32	1,091	32
01 渡村	30	4,058	10	366	10	231	10
01 外江町	X	X	X	X	X	X	X
03 境町	X	X	X	X	X	X	X
04 上道村	-	-	-	-	-	-	-
05 余子村	X	X	X	X	X	X	X
06 中浜村	39	5,825	13	314	12	292	12
302 岩美町	440	46,539	438	43,415	434	38,570	433
01 大岩村	X	X	X	X	X	X	X
02 本庄村	113	14,273	113	13,470	112	12,292	112
03 小田村	117	9,519	116	8,793	114	7,594	114
04 網代村	-	-	-	-	-	-	-
05 浦富町	X	X	X	X	X	X	X
06 田後村	-	-	-	-	-	-	-
07 東村	9	830	9	755	9	680	8
08 岩井町	76	9,224	76	8,634	76	7,498	76
09 蒲生村	77	6,636	77	6,137	77	5,230	77
325 若桜町	185	13,215	180	11,085	178	10,095	178
01 若桜町	133	10,493	129	8,665	127	7,839	127
02 池田村	52	2,722	51	2,420	51	2,256	51
328 智頭町	X	X	X	X	X	X	X
01 智頭町	X	X	X	X	X	X	X
02 山郷村	26	1,283	26	1,162	26	826	26

単位 { 経営体数：経営体
面積：a

田										地 域
った田 用		飼料用		稲を作った田のうち 二毛作した田		稲以外の作物 だけを作った田		何も作らなかった田		
面積	経営体数	面積	経営体数	面積	経営体数	面積	経営体数	面積	経営体数	
X	X	X	X	X	X	X	X	X	X	06
10,102	7	188	1	10	69	1,177	92	1,852	07	
7,894	24	1,321	1	36	50	1,714	27	740	08	
11,874	36	2,037	4	101	45	877	29	458	09	
7,844	14	885	-	-	59	1,162	34	516	10	
X	X	X	X	X	X	X	X	X	X	11
X	X	X	X	X	X	X	X	X	X	12
9,119	7	387	3	65	62	2,559	30	794	13	
8,083	6	330	-	-	52	1,416	56	1,809	14	
568	-	-	-	-	3	120	2	27	15	
7,518	17	1,352	2	32	16	1,059	28	1,104	16	
10,566	32	2,115	5	1,000	73	2,410	57	1,993	17	
6,108	15	1,206	1	430	39	1,179	38	1,090	18	
121,918	168	9,165	29	4,566	808	34,287	300	6,566	203	
X	X	X	X	X	X	X	X	X	X	01
X	X	X	X	X	X	X	X	X	X	02
X	X	X	X	X	X	X	X	X	X	03
15,365	25	935	2	60	90	3,227	56	1,219	04	
13,806	27	1,367	1	50	99	3,623	31	526	05	
17,835	40	1,744	2	80	132	4,656	33	564	06	
14,137	18	651	-	-	114	4,386	42	884	07	
9,663	9	1,166	1	8	58	1,733	43	680	08	
2,200	-	-	-	-	28	558	13	181	09	
X	X	X	X	X	X	X	X	X	X	10
X	X	X	X	X	X	X	X	X	X	11
X	X	X	X	X	X	X	X	X	X	12
10,151	5	114	1	22	53	4,080	27	1,221	13	
1,091	-	-	-	-	-	-	4	157	204	
231	-	-	-	-	-	-	3	135	01	
X	X	X	X	X	X	X	X	X	X	02
X	X	X	X	X	X	X	X	X	X	03
-	-	-	-	-	-	-	-	-	-	04
X	X	X	X	X	X	X	X	X	X	05
292	-	-	-	-	-	-	1	22	06	
35,686	72	2,884	1	40	159	4,218	38	627	302	
X	X	X	X	X	X	X	X	X	X	01
11,512	29	780	-	-	27	966	17	212	02	
6,889	19	705	-	-	50	1,037	7	162	03	
-	-	-	-	-	-	-	-	-	-	04
X	X	X	X	X	X	X	X	X	X	05
-	-	-	-	-	-	-	-	-	-	06
656	1	24	-	-	3	28	1	47	07	
6,818	14	680	1	40	34	1,100	2	36	08	
5,152	1	78	-	-	37	786	5	121	09	
10,085	1	10	-	-	56	687	26	303	325	
7,829	1	10	-	-	46	630	18	196	01	
2,256	-	-	-	-	10	57	8	107	02	
X	X	X	X	X	X	X	X	X	X	328
X	X	X	X	X	X	X	X	X	X	01
826	-	-	-	-	12	213	8	123	02	

I 農林業経営体編
 3 農業経営体（家族経営）
 イ 土地
 (1) 経営耕地の状況

区 分	畑（樹園地を除く）							
	畑のある 経営体数	面積計	普通作物を作った畑		飼料用作物だけを作った畑		牧草専用	
			経営体数	面積	経営体数	面積	経営体数	面積
06 夜見村	X	X	X	X	X	X	X	X
07 米子市	212	7,247	193	5,621	1	62	-	-
08 成実村	60	734	47	410	-	-	-	-
09 尚徳村	90	1,261	78	850	1	13	1	22
10 五千石村	95	942	84	722	-	-	-	-
11 春日村	X	X	X	X	X	X	X	X
12 巖村	X	X	X	X	X	X	X	X
13 大高村	94	1,721	83	1,157	-	-	-	-
14 県村	86	1,645	77	1,138	-	-	-	-
15 高麗村2-2	7	48	7	43	-	-	1	3
16 淀江町	49	1,823	35	1,579	-	-	-	-
17 宇田川村	77	2,507	64	1,374	1	464	-	-
18 大和村	82	3,571	74	2,692	-	-	1	280
203 倉吉市	891	45,940	805	30,262	27	8,755	18	1,388
01 西郷村	X	X	X	X	X	X	X	X
02 上井町	X	X	X	X	X	X	X	X
03 倉吉町	X	X	X	X	X	X	X	X
04 小鴨村	60	901	54	789	1	15	-	-
05 上小鴨村	72	907	66	777	-	-	2	70
06 北谷村	123	5,543	112	3,404	3	395	4	353
07 高城村	160	12,541	144	7,803	6	3,757	3	240
08 社村	183	17,418	161	11,530	8	3,784	5	173
09 灘手村	52	2,603	48	1,858	1	149	-	-
10 上北条村	X	X	X	X	X	X	X	X
11 矢送村	X	X	X	X	X	X	X	X
12 南谷村	X	X	X	X	X	X	X	X
13 山守村	33	957	31	631	1	10	1	260
204 境港市	89	10,719	89	8,782	-	-	1	10
01 渡村	28	3,692	28	3,151	-	-	1	10
01 外江町	X	X	X	X	X	X	X	X
03 境町	X	X	X	X	X	X	X	X
04 上道村	-	-	-	-	-	-	-	-
05 余子村	X	X	X	X	X	X	X	X
06 中浜村	39	5,511	39	4,341	-	-	-	-
302 岩美町	279	2,558	273	2,336	1	21	2	5
01 大岩村	X	X	X	X	X	X	X	X
02 本庄村	79	643	77	573	-	-	1	1
03 小田村	62	554	61	517	-	-	1	4
04 網代村	-	-	-	-	-	-	-	-
05 浦富町	X	X	X	X	X	X	X	X
06 田後村	-	-	-	-	-	-	-	-
07 東村	6	75	6	75	-	-	-	-
08 岩井町	49	423	49	406	-	-	-	-
09 蒲生村	55	442	54	423	-	-	-	-
325 若桜町	122	1,902	117	1,669	1	8	-	-
01 若桜町	79	1,630	76	1,441	-	-	-	-
02 池田村	43	272	41	228	1	8	-	-
328 智頭町	X	X	X	X	X	X	X	X
01 智頭町	X	X	X	X	X	X	X	X
02 山郷村	21	121	20	109	-	-	-	-

単位 { 経営体数：経営体
面積：a

何も作らなかった畑		樹園地		地 域
経営体数	面積	樹園地 のある 経営体数	面積	
X	X	X	X	06
73	1,564	22	271	07
23	324	5	35	08
19	376	55	1,813	09
13	220	6	77	10
X	X	X	X	11
X	X	X	X	12
35	564	22	577	13
19	507	31	729	14
1	2	-	-	15
20	244	5	151	16
22	669	42	2,617	17
33	599	14	269	18
210	5,535	332	10,991	203
X	X	X	X	01
X	X	X	X	02
X	X	X	X	03
10	97	26	698	04
8	60	44	1,698	05
31	1,391	60	1,958	06
35	741	41	1,712	07
62	1,931	30	656	08
21	596	13	289	09
X	X	X	X	10
X	X	X	X	11
X	X	X	X	12
5	56	11	691	13
34	1,927	2	153	204
12	531	-	-	01
X	X	X	X	02
X	X	X	X	03
-	-	-	-	04
X	X	X	X	05
17	1,170	-	-	06
32	196	22	566	302
X	X	X	X	01
12	69	9	160	02
6	33	3	172	03
-	-	-	-	04
X	X	X	X	05
-	-	-	-	06
-	-	-	-	07
2	17	5	167	08
3	19	4	57	09
20	225	19	228	325
16	189	15	198	01
4	36	4	30	02
X	X	X	X	328
X	X	X	X	01
4	12	-	-	02

I 農林業経営体編
 3 農業経営体（家族経営）
 イ 土地
 (1) 経営耕地の状況

区 分	畑（樹園地を除く）							
	畑のある 経営体数	面 積 計	普通作物を作った畑		飼料用作物だけを作った畑		牧草専用地	
			経営体数	面 積	経営体数	面 積	経営体数	面 積
329 八頭町	705	8,887	686	8,013	4	23	1	13
01 賀茂村	40	330	38	300	-	-	-	-
02 国中村	84	946	83	925	-	-	-	-
03 大御門村	46	331	45	284	1	12	-	-
04 上私都村	54	670	54	648	-	-	-	-
05 中私都村	52	703	49	627	1	4	1	13
06 下私都村	42	498	40	396	-	-	-	-
07 船岡村	X	X	X	X	X	X	X	X
08 大伊村	X	X	X	X	X	X	X	X
09 隼村	X	X	X	X	X	X	X	X
10 安部村	76	646	73	582	1	3	-	-
11 丹比村	117	1,888	115	1,786	-	-	-	-
12 八東村	94	1,319	92	1,192	1	4	-	-
364 三朝町	274	3,473	261	2,128	3	680	2	234
01 三朝村	28	353	27	257	-	-	1	75
02 三徳村	45	453	43	388	-	-	-	-
03 小鹿村	X	X	X	X	X	X	X	X
04 旭村	X	X	X	X	X	X	X	X
05 竹田村	35	233	34	208	-	-	-	-
370 湯梨浜町	490	7,594	473	6,501	2	11	-	-
01 長瀬村	101	2,801	98	2,234	-	-	-	-
02 橋津村	X	X	X	X	X	X	X	X
03 宇野村	6	77	6	77	-	-	-	-
04 浅津村	X	X	X	X	X	X	X	X
05 泊村	X	X	X	X	X	X	X	X
06 舎人村	62	528	59	465	1	7	-	-
07 東郷村	91	750	86	579	-	-	-	-
08 松崎村	5	102	4	66	-	-	-	-
09 花見村	87	800	83	692	1	4	-	-
371 琴浦町	817	65,481	727	41,411	51	15,343	28	3,131
01 浦安町	X	X	X	X	X	X	X	X
02 上郷村	96	5,225	89	4,154	3	533	1	20
03 下郷村	111	16,023	96	9,229	11	5,542	3	428
04 古布庄村	X	X	X	X	X	X	X	X
05 八橋町	X	X	X	X	X	X	X	X
06 赤碓町	X	X	X	X	X	X	X	X
07 成美村	X	X	X	X	X	X	X	X
08 以西村	78	5,302	73	2,767	2	1,459	2	38
09 安田村	X	X	X	X	X	X	X	X
372 北栄町	763	74,049	733	60,457	12	2,174	11	2,655
01 中北条村	X	X	X	X	X	X	X	X
02 下北条村	139	6,596	134	5,575	-	-	-	-
03 栄村	141	18,547	131	14,005	5	1,196	3	1,325
04 大誠村	153	13,622	150	11,091	2	560	2	340
05 由良町	X	X	X	X	X	X	X	X
384 日吉津村	X	X	X	X	X	X	X	X
386 大山町	1,200	123,178	1,072	78,884	52	15,646	27	20,075
01 所子村	109	2,227	101	1,778	2	214	-	-
02 高麗村2-1	X	X	X	X	X	X	X	X

単位 { 経営体数：経営体
面 積： a

何も作らなかった畑		樹園地		地 域
経営体数	面 積	樹園地のある 経営体数	面 積	
81	838	450	15,412	329
5	30	15	210	01
5	21	36	1,216	02
3	35	79	3,574	03
3	22	10	253	04
8	59	26	889	05
5	102	34	1,459	06
X	X	X	X	07
X	X	X	X	08
X	X	X	X	09
9	61	75	2,610	10
10	102	68	2,262	11
11	123	69	2,182	12
41	431	51	1,998	364
4	21	6	55	01
6	65	8	437	02
X	X	X	X	03
X	X	X	X	04
4	25	5	40	05
80	1,082	450	15,299	370
27	567	37	664	01
X	X	X	X	02
-	-	9	244	03
X	X	X	X	04
X	X	X	X	05
7	56	83	4,264	06
9	171	127	4,419	07
4	36	3	106	08
17	104	98	3,855	09
185	5,596	306	14,998	371
X	X	X	X	01
18	518	44	1,988	02
19	824	27	1,348	03
X	X	X	X	04
X	X	X	X	05
X	X	X	X	06
X	X	X	X	07
30	1,038	55	1,882	08
X	X	X	X	09
232	8,763	246	9,136	372
X	X	X	X	01
39	1,021	93	3,418	02
45	2,021	12	407	03
51	1,631	19	512	04
X	X	X	X	05
X	X	X	X	384
317	8,573	257	11,796	386
20	235	11	220	01
X	X	X	X	02

I 農林業経営体編
 3 農業経営体（家族経営）
 イ 土地
 (1) 経営耕地の状況

単位 { 経営体数：経営体
 面積：a

地 域	経営耕地 のある 経営体数	経営耕地 総 面 積	稲を 作 食					地 域
			田のある 経営体数	面 積 計	稲を 作 食			
					経営体数	面 積	経営体数	
03 大山村	269	47,344	247	27,395	236	20,826	236	
04 光徳村	177	24,601	157	9,631	144	5,392	144	
05 御米屋町	X	X	X	X	X	X	X	
06 名和村	134	37,808	81	8,972	76	6,698	76	
07 庄内村	203	37,491	187	20,419	173	14,138	173	
08 上中山村	160	32,785	146	14,570	137	10,674	136	
09 下中山村	130	18,199	125	11,835	111	4,874	111	
10 逢坂村	201	40,903	173	17,095	157	9,041	156	
389 南部町	790	74,223	780	63,165	760	51,799	759	
01 天津村	130	13,065	126	11,829	123	9,567	123	
02 大田村	134	9,473	134	8,851	133	6,870	133	
03 法勝寺村	125	11,534	125	10,870	123	9,308	122	
04 上長田村	X	X	X	X	X	X	X	
05 東長田村	50	3,359	50	3,241	50	2,615	50	
06 手間村	X	X	X	X	X	X	X	
07 賀野村	160	17,578	155	11,288	145	8,726	145	
08 幡郷村2-2	22	1,990	22	1,872	22	1,536	22	
390 伯耆町	902	107,573	890	87,084	863	66,616	863	
01 幡郷村2-1	X	X	X	X	X	X	X	
02 大幡村	120	11,932	120	10,039	115	7,190	115	
03 八郷村	223	25,009	220	19,479	211	14,926	211	
04 二部村	X	X	X	X	X	X	X	
05 溝口町	200	22,978	192	16,858	190	13,035	190	
06 日光村2-1	101	14,448	101	9,961	97	7,393	97	
401 日南町	677	80,400	672	75,949	634	58,499	633	
01 大宮村	X	X	X	X	X	X	X	
02 阿毘縁村	X	X	X	X	X	X	X	
03 山上村	117	17,651	117	17,116	108	13,089	108	
04 多里村	86	8,188	85	7,757	78	6,216	78	
05 日野上村	79	6,788	78	6,377	73	4,961	72	
06 福栄村	97	9,503	96	8,710	86	6,171	86	
07 石見村	193	22,781	191	21,478	189	16,805	189	
402 日野町	256	22,364	256	20,775	249	15,965	249	
01 根雨町	X	X	X	X	X	X	X	
02 日野村	X	X	X	X	X	X	X	
03 黒坂町	X	X	X	X	X	X	X	
403 江府町	417	41,626	414	36,927	413	28,810	413	
01 日光村2-2	47	6,541	47	5,512	47	4,097	47	
02 米沢村	183	22,126	181	19,754	181	15,235	181	
03 江尾町	95	6,797	94	6,125	93	4,668	93	
04 神奈川村	92	6,162	92	5,536	92	4,810	92	

田										地 域
った田			稲を作った田のうち 二毛作した田		稲以外の作物 だけを作った田		何も作らなかった田			
面積	経営体数	面積	経営体数	面積	経営体数	面積	経営体数	面積		
18,204	49	2,622	4	107	160	5,106	61	1,463	03	
5,213	8	179	1	3	98	3,483	26	756	04	
X	X	X	X	X	X	X	X	X	05	
5,324	24	1,374	2	47	49	2,119	11	155	06	
13,141	25	997	4	296	99	5,690	21	591	07	
9,589	15	1,085	7	594	70	3,738	10	158	08	
4,554	3	320	3	200	74	6,085	32	876	09	
7,687	15	1,354	3	654	93	7,725	17	329	10	
46,666	102	5,133	5	108	351	8,088	192	3,278	389	
8,001	27	1,566	1	20	71	1,905	32	357	01	
6,236	22	634	-	-	81	1,223	36	758	02	
7,990	27	1,318	2	45	53	972	40	590	03	
X	X	X	X	X	X	X	X	X	04	
2,597	1	18	-	-	16	256	19	370	05	
X	X	X	X	X	X	X	X	X	06	
8,276	9	450	1	16	55	1,862	32	700	07	
1,536	-	-	1	27	11	253	3	83	08	
60,273	110	6,343	14	408	512	13,365	305	7,103	390	
X	X	X	X	X	X	X	X	X	01	
6,441	9	749	5	160	82	2,000	42	849	02	
13,340	44	1,586	2	54	127	2,965	62	1,588	03	
X	X	X	X	X	X	X	X	X	04	
12,119	26	916	1	95	115	2,273	79	1,550	05	
7,127	6	266	5	95	52	1,813	26	755	06	
57,815	12	684	2	99	437	14,296	156	3,154	401	
X	X	X	X	X	X	X	X	X	01	
X	X	X	X	X	X	X	X	X	02	
13,039	1	50	-	-	83	3,283	23	744	03	
6,194	1	22	-	-	47	1,176	21	365	04	
4,696	3	265	-	-	53	1,181	18	235	05	
6,072	2	99	1	84	61	2,107	24	432	06	
16,668	3	137	1	15	127	3,673	47	1,000	07	
15,831	2	134	3	13	148	3,772	55	1,038	402	
X	X	X	X	X	X	X	X	X	01	
X	X	X	X	X	X	X	X	X	02	
X	X	X	X	X	X	X	X	X	03	
28,544	6	266	-	-	229	5,870	113	2,247	403	
4,081	1	16	-	-	34	1,111	17	304	01	
14,985	5	250	-	-	115	3,359	53	1,160	02	
4,668	-	-	-	-	46	898	28	559	03	
4,810	-	-	-	-	34	502	15	224	04	

I 農林業経営体編
 3 農業経営体（家族経営）
 イ 土地
 (1) 経営耕地の状況

区 分	畑（樹園地を除く）							
	畑のある 経営体数	面積計	普通作物を作った畑		飼料用作物だけを作った畑		牧草専用	
			経営体数	面積	経営体数	面積	経営体数	面積
03 大山村	179	18,363	151	4,839	6	598	9	12,081
04 光徳村	158	13,898	154	10,999	5	179	2	1,270
05 御米屋町	X	X	X	X	X	X	X	X
06 名和村	107	26,537	100	23,905	1	160	2	1,490
07 庄内村	148	16,836	129	12,442	5	3,639	1	35
08 上中山村	105	16,785	91	7,570	11	5,486	3	2,430
09 下中山村	97	4,977	84	3,622	5	150	3	585
10 逢坂村	177	20,813	159	11,870	15	4,990	6	2,124
389 南部町	466	4,632	437	3,672	3	22	2	73
01 天津村	87	800	83	699	-	-	-	-
02 大国村	84	580	81	509	-	-	-	-
03 法勝寺村	82	629	76	574	-	-	-	-
04 上長田村	X	X	X	X	X	X	X	X
05 東長田村	18	115	17	108	-	-	-	-
06 手間村	X	X	X	X	X	X	X	X
07 賀野村	99	960	91	613	3	22	2	73
08 幡郷村2-2	13	103	11	86	-	-	-	-
390 伯耆町	534	18,534	455	8,905	16	1,971	19	4,694
01 幡郷村2-1	X	X	X	X	X	X	X	X
02 大幡村	70	1,612	58	1,144	2	39	2	200
03 八郷村	152	4,339	129	2,437	3	194	1	565
04 二部村	X	X	X	X	X	X	X	X
05 溝口町	124	5,981	111	1,664	3	1,405	6	2,547
06 日光村2-1	78	4,336	70	2,782	7	293	8	341
401 日南町	381	3,657	361	2,869	2	33	5	96
01 大宮村	X	X	X	X	X	X	X	X
02 阿毘縁村	X	X	X	X	X	X	X	X
03 山上村	52	475	50	364	-	-	1	2
04 多里村	46	364	44	325	-	-	-	-
05 日野上村	46	398	45	340	-	-	-	-
06 福栄村	58	640	50	448	-	-	2	49
07 石見村	122	1,177	118	931	1	13	1	20
402 日野町	160	1,535	141	953	5	260	4	45
01 根雨町	X	X	X	X	X	X	X	X
02 日野村	X	X	X	X	X	X	X	X
03 黒坂町	X	X	X	X	X	X	X	X
403 江府町	277	4,587	257	2,950	6	205	7	569
01 日光村2-2	42	1,029	41	727	1	48	3	86
02 米沢村	113	2,355	105	1,362	4	127	4	483
03 江尾町	57	634	50	406	1	30	-	-
04 神奈川村	65	569	61	455	-	-	-	-

単位 { 経営体数：経営体
面積：a

何も作らなかった畑		樹園地		地 域
経営体数	面積	樹園地 のある 経営体数	面積	
41	845	20	1,586	03
64	1,450	28	1,072	04
X	X	X	X	05
19	982	34	2,299	06
39	720	11	236	07
27	1,299	33	1,430	08
28	620	35	1,387	09
45	1,829	68	2,995	10
79	865	164	6,426	389
15	101	15	436	01
14	71	5	42	02
12	55	6	35	03
X	X	X	X	04
3	7	1	3	05
X	X	X	X	06
19	252	105	5,330	07
2	17	2	15	08
159	2,964	104	1,955	390
X	X	X	X	01
17	229	15	281	02
56	1,143	61	1,191	03
X	X	X	X	04
31	365	11	139	05
22	920	6	151	06
60	659	38	794	401
X	X	X	X	01
X	X	X	X	02
4	109	1	60	03
4	39	5	67	04
11	58	3	13	05
14	143	9	153	06
16	213	9	126	07
37	277	11	54	402
X	X	X	X	01
X	X	X	X	02
X	X	X	X	03
57	863	17	112	403
9	168	-	-	01
25	383	5	17	02
11	198	5	38	03
12	114	7	57	04

I 農林業経営体編

3 農業経営体（家族経営）

イ 土地

(2) 経営耕地面積規模別経営体数

地 域	計	経営耕地 なし	0.3ha未満	0.3~0.5ha	0.5 ~ 1.0	1.0 ~ 1.5	1.5 ~ 2.0
31 鳥取県	17,920	19	211	4,117	7,437	3,066	1,238
201 鳥取市	4,224	1	50	1,092	1,931	675	236
01 鳥取市	175	-	12	59	60	22	6
02 米里村	127	-	-	21	48	30	17
03 倉田村	159	X	X	X	X	X	X
04 面影村	36	-	-	14	19	2	-
05 神戸村	69	-	-	20	31	11	7
06 大和村	127	-	-	34	60	21	7
07 美徳村	146	X	X	X	X	X	X
08 大正村	106	X	X	X	X	X	X
09 東郷村	83	-	-	20	48	10	2
10 豊実村	131	X	X	X	X	X	X
11 明治村	110	-	-	16	64	21	6
12 湖山村	38	-	6	19	11	1	1
13 松保村	89	-	-	28	39	17	1
14 千代水村	35	-	1	7	20	4	-
15 吉岡村	56	X	X	X	X	X	X
16 大郷村	86	X	X	X	X	X	X
17 末恒村	41	-	-	14	23	4	-
18 津ノ井村	102	-	1	25	55	16	4
19 宇倍野村	299	-	6	72	126	54	19
20 成器村	69	-	-	31	28	5	3
21 大茅村	32	-	-	6	17	5	2
22 福部村	220	-	4	45	77	39	23
23 国英村	159	X	X	X	X	X	X
24 河原町	90	-	1	37	37	8	3
25 八上村	50	-	-	9	24	14	1
26 西郷村	159	-	1	38	85	23	6
27 散岐村	179	-	6	48	90	27	5
28 大村	80	-	-	30	44	5	-
29 用瀬町	21	X	X	X	X	X	X
30 社村	117	-	-	56	52	7	1
31 佐治村	182	-	2	61	85	24	4
32 宝木村	88	-	-	15	39	16	7
33 酒津村	1	X	X	X	X	X	X
34 瑞徳村	93	-	-	12	36	23	16
35 浜村町	50	-	-	10	26	9	-
36 逢坂村	121	-	3	18	43	28	13
37 鹿野町	110	X	X	X	X	X	X
38 小鷲河村	41	X	X	X	X	X	X
39 勝谷村	106	X	X	X	X	X	X
40 日置村	47	-	-	14	20	5	5
41 日置谷村	73	X	X	X	X	X	X
42 青谷町	22	-	1	4	9	1	3
43 中郷村	65	-	-	11	30	12	6
44 勝部村	34	-	1	13	13	6	1
202 米子市	1,826	2	22	448	774	320	113
01 彦名村	86	-	4	10	38	15	9
02 崎津村	63	-	7	11	30	9	-
03 大篠津村	14	-	-	3	6	3	1
84 和田村	35	-	3	7	9	10	3
05 富益村	50	-	1	16	24	6	-

単位：経営体

2.0 ~ 3.0	3.0 ~ 5.0	5.0 ~ 10.0	10.0 ~ 20.0	20.0 ~ 30.0	30.0 ~ 50.0	50.0 ~ 100.0	100ha以上	地 域
906	531	253	119	19	4	-	-	31
122	58	37	18	3	1	-	-	201
10	5	1	-	-	-	-	-	01
8	1	1	-	-	1	-	-	02
X	X	X	X	X	X	X	X	03
-	-	1	-	-	-	-	-	04
-	-	-	-	-	-	-	-	05
-	2	2	1	-	-	-	-	06
X	X	X	X	X	X	X	X	07
X	X	X	X	X	X	X	X	08
-	1	1	1	-	-	-	-	09
X	X	X	X	X	X	X	X	10
2	-	1	-	-	-	-	-	11
-	-	-	-	-	-	-	-	12
4	-	-	-	-	-	-	-	13
1	1	-	1	-	-	-	-	14
X	X	X	X	X	X	X	X	15
X	X	X	X	X	X	X	X	16
-	-	-	-	-	-	-	-	17
-	-	1	-	-	-	-	-	18
11	4	4	2	1	-	-	-	19
-	1	1	-	-	-	-	-	20
1	-	1	-	-	-	-	-	21
15	12	4	1	-	-	-	-	22
X	X	X	X	X	X	X	X	23
2	-	2	-	-	-	-	-	24
2	-	-	-	-	-	-	-	25
3	2	-	1	-	-	-	-	26
2	-	-	1	-	-	-	-	27
1	-	-	-	-	-	-	-	28
X	X	X	X	X	X	X	X	29
1	-	-	-	-	-	-	-	30
5	1	-	-	-	-	-	-	31
8	-	1	2	-	-	-	-	32
X	X	X	X	X	X	X	X	33
1	-	3	2	-	-	-	-	34
2	1	-	-	2	-	-	-	35
7	5	3	1	-	-	-	-	36
X	X	X	X	X	X	X	X	37
X	X	X	X	X	X	X	X	38
X	X	X	X	X	X	X	X	39
1	1	1	-	-	-	-	-	40
X	X	X	X	X	X	X	X	41
1	2	1	-	-	-	-	-	42
3	2	-	1	-	-	-	-	43
-	-	-	-	-	-	-	-	44
84	36	16	11	-	-	-	-	202
8	2	-	-	-	-	-	-	01
3	2	1	-	-	-	-	-	02
1	-	-	-	-	-	-	-	03
2	1	-	-	-	-	-	-	04
2	1	-	-	-	-	-	-	05

I 農林業経営体編

3 農業経営体（家族経営）

イ 土地

(2) 経営耕地面積規模別経営体数

地 域	計	経営耕地 なし	0.3ha未満	0.3~0.5ha	0.5 ~ 1.0	1.0 ~ 1.5	1.5 ~ 2.0
03 大山村	269	-	-	34	91	70	23
04 光徳村	177	-	-	31	79	24	15
05 御米屋町	10	X	X	X	X	X	X
06 名和村	134	-	-	12	24	25	16
07 庄内村	203	-	-	38	77	36	12
08 上中山村	160	-	-	21	48	33	20
09 下中山村	130	-	4	25	41	19	12
10 逢坂村	201	-	-	31	57	34	23
389 南部町	790	-	5	194	375	121	50
01 天津村	130	-	3	27	53	26	14
02 大国村	134	-	-	44	71	15	2
03 法勝寺村	125	-	-	28	64	19	8
04 上長田村	57	X	X	X	X	X	X
05 東長田村	50	-	-	16	27	5	1
06 手間村	112	X	X	X	X	X	X
07 賀野村	160	-	1	33	69	32	9
08 幡郷村2-2	22	-	-	4	11	4	3
390 伯耆町	903	1	-	169	392	194	65
01 幡郷村2-1	125	X	X	X	X	X	X
02 大幡村	121	1	-	30	57	20	6
03 八郷村	223	-	-	29	94	54	26
04 二部村	133	X	X	X	X	X	X
05 溝口町	200	-	-	35	92	43	9
06 日光村2-1	101	-	-	9	41	27	7
401 日南町	678	1	8	116	266	162	57
01 大宮村	58	X	X	X	X	X	X
02 阿毘縁村	47	X	X	X	X	X	X
03 山上村	118	1	3	6	39	36	17
04 多里村	86	-	-	18	42	22	1
05 日野上村	79	-	1	26	30	14	5
06 福栄村	97	-	2	18	39	24	7
07 石見村	193	-	2	35	83	40	16
402 日野町	256	-	3	85	109	35	8
01 根雨町	49	X	X	X	X	X	X
02 日野村	98	X	X	X	X	X	X
03 黒坂町	109	X	X	X	X	X	X
403 江府町	417	-	1	92	159	94	45
01 日光村2-2	47	-	-	2	7	25	5
02 米沢村	183	-	-	20	60	55	33
03 江尾町	95	-	-	36	47	5	6
04 神奈川村	92	-	1	34	45	9	1

単位：経営体

2.0 ~ 3.0	3.0 ~ 5.0	5.0 ~ 10.0	10.0~20.0	20.0~30.0	30.0~50.0	50.0~100.0	100ha以上	地 域
22	18	4	5	2	-	-	-	03
10	10	7	1	-	-	-	-	04
X	X	X	X	X	X	X	X	05
20	17	14	4	2	-	-	-	06
16	9	7	6	2	-	-	-	07
12	14	8	2	1	1	-	-	08
14	13	1	1	-	-	-	-	09
21	19	9	7	-	-	-	-	10
21	18	4	2	-	-	-	-	389
5	-	2	-	-	-	-	-	01
1	1	-	-	-	-	-	-	02
3	2	1	-	-	-	-	-	03
X	X	X	X	X	X	X	X	04
1	-	-	-	-	-	-	-	05
X	X	X	X	X	X	X	X	06
7	8	-	1	-	-	-	-	07
-	-	-	-	-	-	-	-	08
38	26	11	5	2	-	-	-	390
X	X	X	X	X	X	X	X	01
2	3	2	-	-	-	-	-	02
13	5	2	-	-	-	-	-	03
X	X	X	X	X	X	X	X	04
10	7	2	2	-	-	-	-	05
8	6	2	1	-	-	-	-	06
36	19	9	4	-	-	-	-	401
X	X	X	X	X	X	X	X	01
X	X	X	X	X	X	X	X	02
7	4	4	1	-	-	-	-	03
1	1	1	-	-	-	-	-	04
2	-	1	-	-	-	-	-	05
5	2	-	-	-	-	-	-	06
10	4	1	2	-	-	-	-	07
8	6	1	1	-	-	-	-	402
X	X	X	X	X	X	X	X	01
X	X	X	X	X	X	X	X	02
X	X	X	X	X	X	X	X	03
17	7	2	-	-	-	-	-	403
7	1	-	-	-	-	-	-	01
9	4	2	-	-	-	-	-	02
-	1	-	-	-	-	-	-	03
1	1	-	-	-	-	-	-	04

I 農林業経営体編

3 農業経営体 (家族経営)

イ 土地

(3) 田、畑、樹園地のある経営体数と所有面積(耕作放棄地を含む)

単位 { 経営体数: 経営体
面積: a

地 域	計		田		畑(樹園地を除く)		樹 園 地		地 域
	実経営体数	面 積	経営体数	面 積	経営体数	面 積	経営体数	面 積	
31 鳥取県	17,759	1,785,903	17,023	1,217,250	12,198	433,567	3,766	135,086	31
201 鳥取市	4,194	350,039	4,102	279,813	2,518	40,952	859	29,274	201
01 鳥取市	173	13,501	157	10,062	117	2,033	24	1,406	01
02 米里村	126	12,254	126	10,570	91	754	32	930	02
03 倉田村	X	X	X	X	X	X	X	X	03
04 面影村	36	2,290	36	2,204	16	59	1	27	04
05 神戸村	68	5,058	66	3,242	50	728	32	1,088	05
06 大和村	126	9,662	126	8,922	59	555	11	185	06
07 美徳村	X	X	X	X	X	X	X	X	07
08 大正村	X	X	X	X	X	X	X	X	08
09 東郷村	82	6,376	82	5,940	43	404	5	32	09
10 豊実村	X	X	X	X	X	X	X	X	10
11 明治村	110	9,241	109	8,303	53	605	22	333	11
12 湖山村	38	2,280	35	1,259	32	1,001	3	20	12
13 松保村	88	6,815	88	6,321	51	453	2	41	13
14 千代水村	34	2,083	33	1,705	28	332	2	46	14
15 吉岡村	X	X	X	X	X	X	X	X	15
16 大郷村	X	X	X	X	X	X	X	X	16
17 末恒村	41	2,605	39	2,035	30	548	2	22	17
18 津ノ井村	102	8,518	97	5,941	75	805	52	1,772	18
19 宇倍野村	295	26,361	291	23,308	154	1,693	45	1,360	19
20 成器村	69	4,404	68	4,043	35	301	3	60	20
21 大茅村	30	2,424	29	2,069	26	318	2	37	21
22 福部村	218	23,092	188	10,442	174	9,143	94	3,507	22
23 国英村	X	X	X	X	X	X	X	X	23
24 河原町	90	6,187	90	5,045	48	462	19	680	24
25 八上村	50	4,424	50	3,441	33	450	21	533	25
26 西郷村	157	11,676	157	9,178	98	1,422	45	1,076	26
27 散岐村	179	13,735	165	7,152	103	1,624	118	4,959	27
28 大村	80	5,032	80	3,901	53	734	16	397	28
29 用瀬町	X	X	X	X	X	X	X	X	29
30 社村	117	6,761	117	5,880	66	641	10	240	30
31 佐治村	179	14,066	176	7,648	132	2,598	92	3,820	31
32 宝木村	87	8,203	87	7,531	51	609	4	63	32
33 酒津村	X	X	X	X	X	X	X	X	33
34 瑞徳村	92	11,635	92	10,312	74	1,291	2	32	34
35 浜村町	50	4,955	50	3,850	36	1,027	6	78	35
36 逢坂村	119	12,964	118	9,852	82	2,487	17	625	36
37 鹿野町	X	X	X	X	X	X	X	X	37
38 小鷲河村	X	X	X	X	X	X	X	X	38
39 勝谷村	X	X	X	X	X	X	X	X	39
40 日置村	47	4,240	45	1,919	36	1,336	14	985	40
41 日置谷村	X	X	X	X	X	X	X	X	41
42 青谷町	21	2,183	20	1,056	9	377	8	750	42
43 中郷村	65	6,581	65	4,647	32	474	30	1,460	43
44 勝部村	34	1,676	32	1,348	20	107	10	221	44
202 米子市	1,808	171,748	1,661	119,341	1,358	45,007	246	7,400	202
01 彦名村	84	8,927	65	1,339	83	7,520	4	68	01
02 崎津村	61	5,198	30	699	60	4,485	2	14	02
03 大篠津村	13	828	3	29	13	799	-	-	03
84 和田村	32	1,948	5	59	32	1,869	1	20	04
05 富益村	50	4,202	19	462	49	3,715	1	25	05

I 農林業経営体編

3 農業経営体 (家族経営)

イ 土地

(3) 田、畑、樹園地のある経営体数と所有面積(耕作放棄地を含む)

単位 { 経営体数: 経営体
面積: a

地 域	計		田		畑(樹園地を除く)		樹 園 地		地 域
	実経営体数	面 積	経営体数	面 積	経営体数	面 積	経営体数	面 積	
06 夜見村	X	X	X	X	X	X	X	X	06
07 米子市	287	21,346	271	13,951	217	7,105	24	290	07
08 成実村	117	11,207	117	10,265	63	907	5	35	08
09 尚徳村	161	18,141	159	14,604	96	1,563	57	1,974	09
10 五千石村	127	11,375	127	10,262	97	1,035	6	78	10
11 春日村	X	X	X	X	X	X	X	X	11
12 巖村	X	X	X	X	X	X	X	X	12
13 大高村	126	13,955	126	10,592	106	2,777	24	586	13
14 県村	134	13,351	134	9,884	95	2,224	39	1,243	14
15 高麗村2-2	11	566	11	538	6	28	-	-	15
16 淀江町	76	6,962	75	5,517	53	1,381	5	64	16
17 宇田川村	150	18,819	150	14,031	83	2,199	48	2,589	17
18 大和村	103	10,795	101	7,398	87	3,138	14	259	18
203 倉吉市	1,591	187,517	1,571	131,734	978	42,335	376	13,448	203
01 西郷村	X	X	X	X	X	X	X	X	01
02 上井町	X	X	X	X	X	X	X	X	02
03 倉吉町	X	X	X	X	X	X	X	X	03
04 小鴨村	186	17,932	186	15,713	69	1,329	30	890	04
05 上小鴨村	162	19,593	162	16,311	76	1,176	58	2,106	05
06 北谷村	201	27,442	199	19,400	137	5,581	66	2,461	06
07 高城村	249	29,878	247	17,012	183	11,022	44	1,844	07
08 社村	207	28,441	196	12,775	192	14,771	34	895	08
09 灘手村	64	7,266	63	4,335	53	2,525	14	406	09
10 上北条村	X	X	X	X	X	X	X	X	10
11 矢送村	X	X	X	X	X	X	X	X	11
12 南谷村	X	X	X	X	X	X	X	X	12
13 山守村	93	12,938	93	10,722	40	1,325	11	891	13
204 境港市	82	7,414	34	758	81	6,503	2	153	204
01 渡村	28	2,433	15	344	27	2,089	-	-	01
01 外江町	X	X	X	X	X	X	X	X	02
03 境町	X	X	X	X	X	X	X	X	03
04 上道村	-	-	-	-	-	-	-	-	04
05 余子村	X	X	X	X	X	X	X	X	05
06 中浜村	34	3,276	12	269	34	3,007	-	-	06
302 岩美町	436	31,703	434	28,110	290	2,895	25	698	302
01 大岩村	X	X	X	X	X	X	X	X	01
02 本庄村	112	8,932	112	7,970	80	692	11	270	02
03 小田村	117	8,680	116	7,762	70	726	4	192	03
04 網代村	-	-	-	-	-	-	-	-	04
05 浦富町	X	X	X	X	X	X	X	X	05
06 田後村	-	-	-	-	-	-	-	-	06
07 東村	9	461	9	355	7	106	-	-	07
08 岩井町	76	5,588	76	5,033	48	388	5	167	08
09 蒲生村	77	4,549	77	4,058	53	432	4	59	09
325 若桜町	185	11,349	179	8,762	128	2,311	21	276	325
01 若桜町	132	9,119	127	6,922	83	1,951	17	246	01
02 池田村	53	2,230	52	1,840	45	360	4	30	02
328 智頭町	X	X	X	X	X	X	X	X	328
01 智頭町	X	X	X	X	X	X	X	X	01
02 山郷村	26	1,288	26	1,153	21	135	-	-	02

I 農林業経営体編

3 農業経営体（家族経営）

イ 土地

(3) 田、畑、樹園地のある経営体数と所有面積(耕作放棄地を含む)

単位 { 経営体数：経営体
面積：a

地 域	計		田		畑（樹園地を除く）		樹 園 地		地 域
	実経営 体数	面 積	経営体数	面 積	経営体数	面 積	経営体数	面 積	
329 八頭町	1,121	89,085	1,074	62,662	730	10,432	489	15,991	329
01 賀茂村	59	4,388	59	3,702	42	411	18	275	01
02 国中村	139	11,050	135	8,958	84	938	36	1,154	02
03 大御門村	92	7,376	79	3,417	43	343	81	3,616	03
04 上私都村	65	3,858	62	2,911	52	738	11	209	04
05 中私都村	96	8,609	96	7,003	54	650	32	956	05
06 下私都村	73	8,148	70	6,031	45	587	35	1,530	06
07 船岡村	X	X	X	X	X	X	X	X	07
08 大伊村	X	X	X	X	X	X	X	X	08
09 隼村	X	X	X	X	X	X	X	X	09
10 安部村	109	8,551	105	4,865	80	883	77	2,803	10
11 丹比村	177	14,362	168	9,401	128	2,666	74	2,295	11
12 八東村	138	9,390	129	5,522	96	1,523	81	2,345	12
364 三朝町	408	29,344	403	24,620	277	3,195	52	1,529	364
01 三朝村	36	1,845	35	1,436	29	345	7	64	01
02 三徳村	64	3,587	64	3,062	42	353	7	172	02
03 小鹿村	X	X	X	X	X	X	X	X	03
04 旭村	X	X	X	X	X	X	X	X	04
05 竹田村	55	4,523	54	4,207	37	274	5	42	05
370 湯梨浜町	730	58,577	691	31,299	495	9,623	481	17,655	370
01 長瀬村	106	8,779	103	4,428	98	3,687	37	664	01
02 橋津村	X	X	X	X	X	X	X	X	02
03 宇野村	10	790	6	303	7	157	9	330	03
04 浅津村	X	X	X	X	X	X	X	X	04
05 泊村	X	X	X	X	X	X	X	X	05
06 舎人村	104	9,710	98	4,406	64	605	89	4,699	06
07 東郷村	155	11,592	145	5,726	87	815	131	5,051	07
08 松崎村	6	302	4	114	6	92	3	96	08
09 花見村	161	13,773	156	8,680	93	987	109	4,106	09
371 琴浦町	1,098	160,322	1,033	86,283	905	57,517	324	16,522	371
01 浦安町	X	X	X	X	X	X	X	X	01
02 上郷村	135	19,663	129	10,970	117	6,258	46	2,435	02
03 下郷村	140	25,423	131	12,740	126	11,135	27	1,548	03
04 古布庄村	X	X	X	X	X	X	X	X	04
05 八橋町	X	X	X	X	X	X	X	X	05
06 赤碓町	X	X	X	X	X	X	X	X	06
07 成美村	X	X	X	X	X	X	X	X	07
08 以西村	114	16,807	110	10,091	93	4,596	62	2,120	08
09 安田村	X	X	X	X	X	X	X	X	09
372 北栄町	879	130,468	792	46,265	775	74,047	251	10,156	372
01 中北条村	X	X	X	X	X	X	X	X	01
02 下北条村	186	22,647	161	11,181	137	7,641	95	3,825	02
03 栄村	156	29,610	153	9,622	147	19,529	14	459	03
04 大誠村	166	24,396	156	10,979	161	12,870	19	547	04
05 由良町	X	X	X	X	X	X	X	X	05
384 日吉津村	X	X	X	X	X	X	X	X	384
386 大山町	1,680	238,155	1,524	128,031	1,330	97,915	272	12,209	386
01 所子村	224	24,519	224	22,018	122	2,168	14	333	01
02 高麗村2-1	X	X	X	X	X	X	X	X	02

I 農林業経営体編

3 農業経営体（家族経営）

イ 土地

(3) 田、畑、樹園地のある経営体数と所有面積(耕作放棄地を含む)

単位 { 経営体数：経営体
面積：a

地 域	計		田		畑（樹園地を除く）		樹 園 地		地 域
	実経営 体数	面 積	経営体数	面 積	経営体数	面 積	経営体数	面 積	
03 大山村	269	40,237	248	24,340	206	14,361	21	1,536	03
04 光徳村	177	21,644	158	8,440	167	11,675	31	1,529	04
05 御米屋町	X	X	X	X	X	X	X	X	05
06 名和村	132	27,327	83	6,252	120	19,105	33	1,970	06
07 庄内村	202	27,514	184	15,419	172	11,859	11	236	07
08 上中山村	160	26,407	144	11,988	116	13,118	35	1,301	08
09 下中山村	129	15,888	124	8,960	106	5,248	37	1,680	09
10 逢坂村	199	32,444	173	12,563	186	16,759	72	3,122	10
389 南部町	784	71,622	779	59,264	502	6,034	164	6,324	389
01 天津村	128	13,161	128	11,796	91	959	15	406	01
02 大國村	133	9,359	133	8,664	85	653	5	42	02
03 法勝寺村	125	10,519	124	9,823	85	648	8	48	03
04 上長田村	X	X	X	X	X	X	X	X	04
05 東長田村	49	3,602	49	3,348	23	246	2	8	05
06 手間村	X	X	X	X	X	X	X	X	06
07 賀野村	160	17,572	157	10,947	105	1,323	103	5,302	07
08 幡郷村2-2	22	2,189	22	2,032	17	142	2	15	08
390 伯耆町	896	90,514	886	70,387	592	18,119	105	2,008	390
01 幡郷村2-1	X	X	X	X	X	X	X	X	01
02 大幡村	120	10,950	120	8,876	76	1,754	16	320	02
03 八郷村	222	25,027	220	18,134	165	5,621	61	1,272	03
04 二部村	X	X	X	X	X	X	X	X	04
05 溝口町	196	17,385	189	14,213	133	3,103	10	69	05
06 日光村2-1	101	14,223	101	8,627	90	5,442	7	154	06
401 日南町	670	64,966	667	60,356	402	3,895	38	715	401
01 大宮村	X	X	X	X	X	X	X	X	01
02 阿毘縁村	X	X	X	X	X	X	X	X	02
03 山上村	115	13,166	115	12,651	55	455	1	60	03
04 多里村	84	7,261	83	6,770	50	404	5	87	04
05 日野上村	78	5,607	77	5,047	49	524	5	36	05
06 福栄村	97	9,550	96	8,761	62	636	9	153	06
07 石見村	191	17,299	191	15,971	127	1,194	9	134	07
402 日野町	253	18,546	253	16,700	177	1,793	10	53	402
01 根雨町	X	X	X	X	X	X	X	X	01
02 日野村	X	X	X	X	X	X	X	X	02
03 黒坂町	X	X	X	X	X	X	X	X	03
403 江府町	415	39,392	413	32,931	297	6,314	23	147	403
01 日光村2-2	47	5,959	47	4,700	45	1,253	1	6	01
02 米沢村	183	21,809	182	18,131	125	3,646	7	32	02
03 江尾村	94	6,019	93	5,345	59	635	6	39	03
04 神奈川村	91	5,605	91	4,755	68	780	9	70	04

I 農林業経営体編

3 農業経営体（家族経営）

イ 土地

(4) 借入耕地のある経営体数と借入耕地面積

単位 { 経営体数：経営体
面積：a

地 域	計		田		畑（樹園地を除く）		樹 園 地		地 域
	実経営 体数	面 積	経営体数	面 積	経営体数	面 積	経営体数	面 積	
31 鳥取県	6,164	599,793	4,720	431,144	2,135	153,944	502	14,705	31
201 鳥取市	1,409	115,103	1,145	99,545	365	11,669	128	3,889	201
01 鳥取市	60	3,272	43	2,592	24	643	5	37	01
02 米里村	56	6,410	52	6,239	10	86	2	85	02
03 倉田村	X	X	X	X	X	X	X	X	03
04 面影村	4	722	4	672	1	50	-	-	04
05 神戸村	30	1,289	23	767	4	17	10	505	05
06 大和村	40	3,397	33	3,313	13	60	1	24	06
07 美徳村	X	X	X	X	X	X	X	X	07
08 大正村	X	X	X	X	X	X	X	X	08
09 東郷村	31	3,332	30	3,294	6	38	-	-	09
10 豊実村	X	X	X	X	X	X	X	X	10
11 明治村	31	1,530	27	1,406	7	124	-	-	11
12 湖山村	16	360	10	254	6	106	-	-	12
13 松保村	23	1,059	22	1,047	1	12	-	-	13
14 千代水村	12	2,007	11	1,977	3	30	-	-	14
15 吉岡村	X	X	X	X	X	X	X	X	15
16 大郷村	X	X	X	X	X	X	X	X	16
17 末恒村	21	607	17	514	7	93	-	-	17
18 津ノ井村	24	986	20	918	4	8	1	60	18
19 宇倍野村	108	11,851	92	11,304	17	143	9	404	19
20 成器村	26	1,693	22	1,643	9	50	-	-	20
21 大茅村	12	1,452	12	1,405	5	47	-	-	21
22 福部村	118	10,878	67	3,400	70	7,333	5	145	22
23 国英村	X	X	X	X	X	X	X	X	23
24 河原町	25	1,739	21	1,650	7	65	1	24	24
25 八上村	12	346	9	338	2	3	1	5	25
26 西郷村	55	3,617	44	3,044	13	251	6	322	26
27 散岐村	49	2,379	27	1,752	16	143	23	484	27
28 大村	18	595	16	560	5	23	1	12	28
29 用瀬町	X	X	X	X	X	X	X	X	29
30 社村	30	765	29	698	5	61	1	6	30
31 佐治村	63	2,557	44	1,050	22	491	27	1,016	31
32 宝木村	34	4,900	34	4,859	3	41	-	-	32
33 酒津村	X	X	X	X	X	X	X	X	33
34 瑞穂村	29	4,473	24	4,235	9	238	-	-	34
35 浜村町	21	4,654	17	4,589	3	43	2	22	35
36 逢坂村	53	6,794	42	6,363	17	356	3	75	36
37 鹿野町	X	X	X	X	X	X	X	X	37
38 小鷲河村	X	X	X	X	X	X	X	X	38
39 勝谷村	X	X	X	X	X	X	X	X	39
40 日置村	17	1,431	11	1,169	5	178	4	84	40
41 日置谷村	X	X	X	X	X	X	X	X	41
42 青谷町	11	1,459	10	1,384	1	10	2	65	42
43 中郷村	22	2,783	21	2,743	3	21	2	19	43
44 勝部村	24	845	23	762	3	61	2	22	44
202 米子市	544	45,618	325	31,176	282	13,750	21	692	202
01 彦名村	55	2,560	17	239	50	2,321	-	-	01
02 崎津村	37	2,011	3	48	36	1,963	-	-	02
03 大篠津村	11	643	1	6	11	637	-	-	03
84 和田村	28	1,863	-	-	28	1,863	-	-	04
05 富益村	20	698	-	-	20	698	-	-	05

I 農林業経営体編

3 農業経営体（家族経営）

イ 土地

(4) 借入耕地のある経営体数と借入耕地面積

単位 { 経営体数：経営体
面積：a

地 域	計		田		畑（樹園地を除く）		樹 園 地		地 域
	実経営 体数	面 積	経営体数	面 積	経営体数	面 積	経営体数	面 積	
06 夜見村	X	X	X	X	X	X	X	X	06
07 米子市	62	3,310	40	1,676	26	1,634	-	-	07
08 成実村	25	2,727	25	2,705	3	22	-	-	08
09 尚徳村	30	2,453	26	2,359	6	38	3	56	09
10 五千石村	24	1,411	19	1,287	9	124	-	-	10
11 春日村	X	X	X	X	X	X	X	X	11
12 巖村	X	X	X	X	X	X	X	X	12
13 大高村	43	3,905	40	3,626	13	254	1	25	13
14 県村	29	2,667	24	2,576	3	66	2	25	14
15 高麗村2-2	5	284	5	257	2	27	-	-	15
16 淀江町	33	7,083	29	5,994	10	985	2	104	16
17 宇田川村	48	5,628	34	4,398	13	758	12	472	17
18 大和村	44	4,932	31	3,471	26	1,451	1	10	18
203 倉吉市	565	79,958	451	62,262	181	16,609	40	1,087	203
01 西郷村	X	X	X	X	X	X	X	X	01
02 上井町	X	X	X	X	X	X	X	X	02
03 倉吉町	X	X	X	X	X	X	X	X	03
04 小鴨村	50	7,585	47	7,435	6	94	2	56	04
05 上小鴨村	59	6,065	50	5,677	8	153	8	235	05
06 北谷村	86	9,633	69	8,014	31	1,511	6	108	06
07 高城村	85	9,883	67	5,422	28	4,316	6	145	07
08 社村	93	10,948	60	3,897	64	7,045	1	6	08
09 灘手村	24	1,272	11	390	16	870	1	12	09
10 上北条村	X	X	X	X	X	X	X	X	10
11 矢送村	X	X	X	X	X	X	X	X	11
12 南谷村	X	X	X	X	X	X	X	X	12
13 山守村	23	7,277	21	6,817	4	460	-	-	13
204 境港市	64	6,805	17	770	58	6,035	-	-	204
01 渡村	22	2,397	5	211	20	2,186	-	-	01
01 外江町	X	X	X	X	X	X	X	X	02
03 境町	X	X	X	X	X	X	X	X	03
04 上道村	-	-	-	-	-	-	-	-	04
05 余子村	X	X	X	X	X	X	X	X	05
06 中浜村	25	3,311	3	65	24	3,246	-	-	06
302 岩美町	181	18,588	167	18,125	40	453	1	10	302
01 大岩村	X	X	X	X	X	X	X	X	01
02 本庄村	36	6,132	34	6,045	4	77	1	10	02
03 小田村	42	1,934	39	1,810	9	124	-	-	03
04 網代村	-	-	-	-	-	-	-	-	04
05 浦富町	X	X	X	X	X	X	X	X	05
06 田後村	-	-	-	-	-	-	-	-	06
07 東村	7	462	7	452	1	10	-	-	07
08 岩井町	38	4,079	35	4,007	8	72	-	-	08
09 蒲生村	34	2,487	30	2,408	11	79	-	-	09
325 若桜町	80	3,810	75	3,461	23	326	2	23	325
01 若桜町	54	2,931	49	2,608	17	300	2	23	01
02 池田村	26	879	26	853	6	26	-	-	02
328 智頭町	X	X	X	X	X	X	X	X	328
01 智頭町	X	X	X	X	X	X	X	X	01
02 山郷村	8	110	5	93	3	17	-	-	02

I 農林業経営体編

3 農業経営体（家族経営）

イ 土地

(4) 借入耕地のある経営体数と借入耕地面積

単位 { 経営体数：経営体
面積：a

地 域	計		田		畑（樹園地を除く）		樹 園 地		地 域
	実経営 体数	面 積	経営体数	面 積	経営体数	面 積	経営体数	面 積	
329 八頭町	327	17,794	241	14,458	73	999	69	2,337	329
01 賀茂村	19	307	15	249	6	23	2	35	01
02 国中村	25	1,117	16	775	7	126	7	216	02
03 大御門村	28	626	11	206	10	48	15	372	03
04 上私都村	20	1,156	16	1,000	5	36	1	120	04
05 中私都村	33	2,562	25	2,160	3	121	6	281	05
06 下私都村	18	711	12	349	4	22	6	340	06
07 船岡村	X	X	X	X	X	X	X	X	07
08 大伊村	X	X	X	X	X	X	X	X	08
09 隼村	X	X	X	X	X	X	X	X	09
10 安部村	38	2,422	28	2,113	5	40	13	269	10
11 丹比村	54	4,379	45	3,878	7	189	10	312	11
12 八東村	54	2,532	40	2,124	18	126	8	282	12
364 三朝町	158	11,920	140	10,425	38	693	8	802	364
01 三朝村	10	419	9	356	2	63	-	-	01
02 三徳村	37	1,371	33	948	9	138	2	285	02
03 小鹿村	X	X	X	X	X	X	X	X	03
04 旭村	X	X	X	X	X	X	X	X	04
05 竹田村	25	3,427	25	3,395	4	32	-	-	05
370 湯梨浜町	323	16,646	249	13,855	72	1,042	92	1,749	370
01 長瀬村	42	1,662	32	1,320	17	342	-	-	01
02 橋津村	X	X	X	X	X	X	X	X	02
03 宇野村	5	418	5	403	-	-	1	15	03
04 浅津村	X	X	X	X	X	X	X	X	04
05 泊村	X	X	X	X	X	X	X	X	05
06 舎人村	48	1,858	37	1,545	5	20	17	293	06
07 東郷村	70	4,237	49	3,376	16	115	35	746	07
08 松崎村	3	143	3	70	1	50	1	23	08
09 花見村	70	5,042	57	4,495	12	56	22	491	09
371 琴浦町	437	58,577	311	33,621	233	23,728	48	1,228	371
01 浦安町	X	X	X	X	X	X	X	X	01
02 上郷村	55	4,654	37	2,734	22	1,699	10	221	02
03 下郷村	62	13,567	45	6,655	49	6,902	1	10	03
04 古布庄村	X	X	X	X	X	X	X	X	04
05 八橋町	X	X	X	X	X	X	X	X	05
06 赤碓町	X	X	X	X	X	X	X	X	06
07 成美村	X	X	X	X	X	X	X	X	07
08 以西村	40	5,249	22	2,596	17	2,449	11	204	08
09 安田村	X	X	X	X	X	X	X	X	09
372 北栄町	412	34,018	181	12,077	301	21,127	31	814	372
01 中北条村	X	X	X	X	X	X	X	X	01
02 下北条村	83	3,882	44	1,771	45	1,673	16	438	02
03 栄村	65	5,791	32	1,490	46	4,241	1	60	03
04 大誠村	88	10,320	52	5,232	66	5,088	-	-	04
05 由良町	X	X	X	X	X	X	X	X	05
384 日吉津村	X	X	X	X	X	X	X	X	384
386 大山町	583	99,639	434	49,983	265	48,459	34	1,197	386
01 所子村	64	9,389	63	8,742	19	647	-	-	01
02 高麗村2-1	X	X	X	X	X	X	X	X	02

I 農林業経営体編

3 農業経営体（家族経営）

イ 土地

(4) 借入耕地のある経営体数と借入耕地面積

単位 { 経営体数：経営体
面積：a

地 域	計		田		畑（樹園地を除く）		樹 園 地		地 域
	実経営 体数	面 積	経営体数	面 積	経営体数	面 積	経営体数	面 積	
03 大山村	89	14,856	73	6,087	23	8,589	4	180	03
04 光徳村	65	7,394	33	2,083	44	5,202	4	109	04
05 御米屋町	X	X	X	X	X	X	X	X	05
06 名和村	60	14,070	25	3,376	39	10,244	9	450	06
07 庄内村	62	14,981	40	7,135	31	7,846	-	-	07
08 上中山村	60	10,481	45	3,967	26	6,310	5	204	08
09 下中山村	55	5,240	49	3,847	23	1,370	2	23	09
10 逢坂村	70	14,404	54	6,620	46	7,670	6	114	10
389 南部町	251	14,129	224	13,297	37	302	19	530	389
01 天津村	43	1,934	36	1,873	9	31	1	30	01
02 大國村	39	1,282	36	1,262	4	20	-	-	02
03 法勝寺村	46	2,536	45	2,468	8	68	-	-	03
04 上長田村	X	X	X	X	X	X	X	X	04
05 上長田村	10	522	9	515	2	7	-	-	05
06 手間村	X	X	X	X	X	X	X	X	06
07 賀野村	59	3,418	48	2,950	8	93	12	375	07
08 幡郷村2-2	2	87	2	87	-	-	-	-	08
390 伯耆町	259	32,056	233	25,285	67	6,666	4	105	390
01 幡郷村2-1	X	X	X	X	X	X	X	X	01
02 大幡村	25	2,270	24	2,102	8	168	-	-	02
03 八郷村	54	4,068	45	3,124	15	909	3	35	03
04 二部村	X	X	X	X	X	X	X	X	04
05 溝口町	69	7,708	59	4,037	22	3,601	1	70	05
06 日光村2-1	39	4,196	35	2,899	16	1,297	-	-	06
401 日南町	191	22,006	181	21,388	19	488	2	130	401
01 大宮村	X	X	X	X	X	X	X	X	01
02 阿毘縁村	X	X	X	X	X	X	X	X	02
03 山上村	39	5,970	38	5,895	1	75	-	-	03
04 多里村	22	1,949	22	1,949	-	-	-	-	04
05 日野上村	30	1,841	29	1,823	3	18	-	-	05
06 福栄村	19	1,162	18	1,018	3	144	-	-	06
07 石見村	42	6,470	37	6,274	6	196	-	-	07
402 日野町	71	6,300	65	5,937	12	361	1	2	402
01 根雨町	X	X	X	X	X	X	X	X	01
02 日野村	X	X	X	X	X	X	X	X	02
03 黒坂町	X	X	X	X	X	X	X	X	03
403 江府町	144	7,819	136	7,015	27	804	-	-	403
01 日光村2-2	19	1,040	19	998	3	42	-	-	01
02 米沢村	61	3,979	58	3,384	11	595	-	-	02
03 江尾村	30	1,392	28	1,255	6	137	-	-	03
04 神奈川村	34	1,408	31	1,378	7	30	-	-	04

I 農林業経営体編

3 農業経営体（家族経営）

イ 土地

(5) 貸付耕地のある経営体数と貸付耕地面積

単位 { 経営体数：経営体
面積：a

地 域	計		田		畑（樹園地を除く）		樹 園 地		地 域
	実経営 体数	面 積	経営体数	面 積	経営体数	面 積	経営体数	面 積	
31 鳥取県	4,577	178,489	3,217	112,290	1,870	62,047	175	4,152	31
201 鳥取市	773	24,190	610	19,726	200	3,759	24	705	201
01 鳥取市	34	924	22	755	16	169	-	-	01
02 米里村	19	854	19	852	1	2	-	-	02
03 倉田村	X	X	X	X	X	X	X	X	03
04 面影村	3	66	2	64	1	2	-	-	04
05 神戸村	8	110	8	110	-	-	-	-	05
06 大和村	11	371	10	357	2	14	-	-	06
07 美徳村	X	X	X	X	X	X	X	X	07
08 大正村	X	X	X	X	X	X	X	X	08
09 東郷村	16	461	14	450	3	11	-	-	09
10 豊実村	X	X	X	X	X	X	X	X	10
11 明治村	11	240	11	234	1	6	-	-	11
12 湖山村	22	510	13	350	11	160	-	-	12
13 松保村	11	332	11	328	1	4	-	-	13
14 千代水村	2	7	1	2	1	5	-	-	14
15 吉岡村	X	X	X	X	X	X	X	X	15
16 大郷村	X	X	X	X	X	X	X	X	16
17 末恒村	11	281	8	231	5	50	-	-	17
18 津ノ井村	25	439	20	360	5	64	1	15	18
19 宇倍野村	75	3,193	66	2,969	11	108	5	116	19
20 成器村	6	157	5	152	1	5	-	-	20
21 大茅村	6	215	5	195	1	20	-	-	21
22 福部村	76	3,181	27	862	49	2,084	7	235	22
23 国英村	X	X	X	X	X	X	X	X	23
24 河原町	22	408	20	385	2	23	-	-	24
25 八上村	9	113	8	106	1	7	-	-	25
26 西郷村	26	525	23	485	5	40	-	-	26
27 散岐村	20	495	11	337	6	53	4	105	27
28 大村	12	258	12	258	-	-	-	-	28
29 用瀬町	X	X	X	X	X	X	X	X	29
30 社村	14	165	13	154	4	11	-	-	30
31 佐治村	35	572	27	430	10	87	2	55	31
32 宝木村	15	440	13	429	3	11	-	-	32
33 酒津村	X	X	X	X	X	X	X	X	33
34 瑞穂村	32	1,923	29	1,887	4	36	-	-	34
35 浜村町	11	401	9	364	2	37	-	-	35
36 逢坂村	33	1,674	23	1,269	17	405	-	-	36
37 鹿野町	X	X	X	X	X	X	X	X	37
38 小鷲河村	X	X	X	X	X	X	X	X	38
39 勝谷村	X	X	X	X	X	X	X	X	39
40 日置村	8	284	4	54	5	80	1	150	40
41 日置谷村	X	X	X	X	X	X	X	X	41
42 青谷町	7	58	5	51	2	7	-	-	42
43 中郷村	10	383	10	383	-	-	-	-	43
44 勝部村	1	15	1	15	-	-	-	-	44
202 米子市	456	13,963	276	8,503	226	5,203	12	257	202
01 彦名村	23	413	5	40	19	373	-	-	01
02 崎津村	15	439	1	5	14	434	-	-	02
03 大篠津村	3	36	1	1	2	35	-	-	03
84 和田村	10	195	-	-	10	195	-	-	04
05 富益村	19	403	2	89	18	314	-	-	05

I 農林業経営体編

3 農業経営体（家族経営）

イ 土地

(5) 貸付耕地のある経営体数と貸付耕地面積

単位 { 経営体数：経営体
面積：a

地 域	計		田		畑（樹園地を除く）		樹 園 地		地 域
	実経営 体数	面 積	経営体数	面 積	経営体数	面 積	経営体数	面 積	
06 夜見村	X	X	X	X	X	X	X	X	06
07 米子市	64	1,893	37	947	35	945	1	1	07
08 成実村	20	525	19	512	2	13	-	-	08
09 尚徳村	30	967	25	851	5	112	1	4	09
10 五千石村	26	1,031	22	985	8	46	-	-	10
11 春日村	X	X	X	X	X	X	X	X	11
12 巖村	X	X	X	X	X	X	X	X	12
13 大高村	45	1,829	28	908	22	891	1	30	13
14 県村	19	496	11	249	8	174	3	73	14
15 高麗村2-2	1	24	1	20	1	4	-	-	15
16 淀江町	34	927	16	444	22	475	1	8	16
17 宇田川村	40	1,184	25	747	16	296	5	141	17
18 大和村	47	1,761	30	1,066	30	695	-	-	18
203 倉吉市	522	23,660	387	16,115	202	7,017	25	528	203
01 西郷村	X	X	X	X	X	X	X	X	01
02 上井町	X	X	X	X	X	X	X	X	02
03 倉吉町	X	X	X	X	X	X	X	X	03
04 小鴨村	45	1,470	38	1,262	11	208	-	-	04
05 上小鴨村	51	2,125	46	1,846	7	114	9	165	05
06 北谷村	56	2,766	39	1,935	21	631	7	200	06
07 高城村	68	2,742	37	1,458	38	1,284	-	-	07
08 社村	115	5,703	70	2,620	78	3,063	2	20	08
09 灘手村	32	1,668	31	1,465	7	203	-	-	09
10 上北条村	X	X	X	X	X	X	X	X	10
11 矢送村	X	X	X	X	X	X	X	X	11
12 南谷村	X	X	X	X	X	X	X	X	12
13 山守村	41	2,227	31	1,524	13	703	-	-	13
204 境港市	38	1,032	3	24	37	1,008	-	-	204
01 渡村	9	204	1	4	9	200	-	-	01
01 外江町	X	X	X	X	X	X	X	X	02
03 境町	X	X	X	X	X	X	X	X	03
04 上道村	-	-	-	-	-	-	-	-	04
05 余子村	X	X	X	X	X	X	X	X	05
06 中浜村	18	501	1	10	18	491	-	-	06
302 岩美町	76	1,808	66	1,724	15	82	1	2	302
01 大岩村	X	X	X	X	X	X	X	X	01
02 本庄村	16	372	13	335	3	37	-	-	02
03 小田村	15	304	13	295	3	9	-	-	03
04 網代村	-	-	-	-	-	-	-	-	04
05 浦富町	X	X	X	X	X	X	X	X	05
06 田後村	-	-	-	-	-	-	-	-	06
07 東村	1	7	1	7	-	-	-	-	07
08 岩井町	17	322	14	308	4	14	-	-	08
09 蒲生村	13	235	11	227	2	6	1	2	09
325 若桜町	30	567	21	465	9	101	1	1	325
01 若桜町	23	510	19	440	3	69	1	1	01
02 池田村	7	57	2	25	6	32	-	-	02
328 智頭町	X	X	X	X	X	X	X	X	328
01 智頭町	X	X	X	X	X	X	X	X	01
02 山郷村	5	25	3	21	2	4	-	-	02

I 農林業経営体編

3 農業経営体（家族経営）

イ 土地

(5) 貸付耕地のある経営体数と貸付耕地面積

単位 { 経営体数：経営体
面積：a

地 域	計		田		畑（樹園地を除く）		樹 園 地		地 域
	実経営 体数	面 積	経営体数	面 積	経営体数	面 積	経営体数	面 積	
329 八頭町	278	10,511	248	9,406	26	549	23	556	329
01 賀茂村	20	790	19	780	-	-	1	10	01
02 国中村	27	964	25	930	1	3	1	31	02
03 大御門村	19	710	15	546	2	33	5	131	03
04 上私都村	6	79	4	72	3	7	-	-	04
05 中私都村	25	1,331	25	1,304	1	2	1	25	05
06 下私都村	39	2,156	38	2,103	1	2	3	51	06
07 船岡村	X	X	X	X	X	X	X	X	07
08 大伊村	X	X	X	X	X	X	X	X	08
09 隼村	X	X	X	X	X	X	X	X	09
10 安部村	27	886	24	737	2	20	4	129	10
11 丹比村	47	1,597	39	1,104	4	366	5	127	11
12 八東村	22	580	18	472	6	83	2	25	12
364 三朝町	91	2,259	84	2,185	10	74	-	-	364
01 三朝村	4	52	4	48	1	4	-	-	01
02 三徳村	11	118	8	96	3	22	-	-	02
03 小鹿村	X	X	X	X	X	X	X	X	03
04 旭村	X	X	X	X	X	X	X	X	04
05 竹田村	13	417	11	401	2	16	-	-	05
370 湯梨浜町	181	4,442	141	3,458	38	539	29	445	370
01 長瀬村	32	1,008	24	608	18	400	-	-	01
02 橋津村	X	X	X	X	X	X	X	X	02
03 宇野村	-	-	-	-	-	-	-	-	03
04 浅津村	X	X	X	X	X	X	X	X	04
05 泊村	X	X	X	X	X	X	X	X	05
06 舎人村	30	614	25	531	3	15	4	68	06
07 東郷村	35	768	24	568	4	18	12	182	07
08 松崎村	1	13	-	-	-	-	1	13	08
09 花見村	44	1,107	37	953	5	23	8	131	09
371 琴浦町	405	21,586	239	11,031	271	10,036	23	519	371
01 浦安町	X	X	X	X	X	X	X	X	01
02 上郷村	72	3,351	33	1,212	55	1,994	5	145	02
03 下郷村	57	3,468	39	2,076	38	1,392	-	-	03
04 古布庄村	X	X	X	X	X	X	X	X	04
05 八橋町	X	X	X	X	X	X	X	X	05
06 赤碓町	X	X	X	X	X	X	X	X	06
07 成美村	X	X	X	X	X	X	X	X	07
08 以西村	48	3,465	22	2,180	32	1,083	9	202	08
09 安田村	X	X	X	X	X	X	X	X	09
372 北栄町	441	23,052	244	9,843	276	12,699	15	510	372
01 中北条村	X	X	X	X	X	X	X	X	01
02 下北条村	94	4,567	73	2,764	33	1,578	9	225	02
03 栄村	84	4,349	32	1,183	68	3,166	-	-	03
04 大誠村	99	6,520	70	3,645	56	2,875	-	-	04
05 由良町	X	X	X	X	X	X	X	X	05
384 日吉津村	X	X	X	X	X	X	X	X	384
386 大山町	629	30,070	372	13,999	382	15,579	13	492	386
01 所子村	59	2,725	51	2,358	16	347	1	20	01
02 高麗村2-1	X	X	X	X	X	X	X	X	02

I 農林業経営体編

3 農業経営体（家族経営）

イ 土地

(5) 貸付耕地のある経営体数と貸付耕地面積

単位 { 経営体数：経営体
面積：a

地 域	計		田		畑（樹園地を除く）		樹 園 地		地 域
	実経営 体数	面 積	経営体数	面 積	経営体数	面 積	経営体数	面 積	
03 大山村	72	4,535	51	2,437	29	2,098	-	-	03
04 光徳村	82	3,273	29	654	70	2,333	4	286	04
05 御米屋町	X	X	X	X	X	X	X	X	05
06 名和村	49	2,693	15	508	40	2,094	2	91	06
07 庄内村	87	4,187	43	1,859	64	2,328	-	-	07
08 上中山村	65	3,129	37	1,175	41	1,909	2	45	08
09 下中山村	47	1,640	30	783	28	857	-	-	09
10 逢坂村	95	4,610	55	1,818	62	2,752	3	40	10
389 南部町	168	4,248	140	3,657	35	506	4	85	389
01 天津村	42	1,351	36	1,305	9	46	-	-	01
02 大国村	21	524	19	509	2	15	-	-	02
03 法勝寺村	19	329	14	299	6	30	-	-	03
04 上長田村	X	X	X	X	X	X	X	X	04
05 東長田村	7	159	5	115	1	39	1	5	05
06 手間村	X	X	X	X	X	X	X	X	06
07 賀野村	36	697	32	614	5	63	1	20	07
08 幡郷村2-2	8	107	7	97	1	10	-	-	08
390 伯耆町	204	8,386	149	5,100	75	3,274	3	12	390
01 幡郷村2-1	X	X	X	X	X	X	X	X	01
02 大幡村	33	957	25	788	12	166	1	3	02
03 八郷村	54	2,298	34	1,192	26	1,097	2	9	03
04 二部村	X	X	X	X	X	X	X	X	04
05 溝口町	34	858	24	665	11	193	-	-	05
06 日光村2-1	34	2,787	21	1,114	18	1,673	-	-	06
401 日南町	79	3,284	72	3,184	8	80	1	20	401
01 大宮村	X	X	X	X	X	X	X	X	01
02 阿毘縁村	X	X	X	X	X	X	X	X	02
03 山上村	15	1,268	15	1,268	-	-	-	-	03
04 多里村	10	438	10	438	-	-	-	-	04
05 日野上村	12	340	11	270	1	50	1	20	05
06 福栄村	11	343	11	343	-	-	-	-	06
07 石見村	15	361	12	342	4	19	-	-	07
402 日野町	37	924	35	894	5	30	-	-	402
01 根雨町	X	X	X	X	X	X	X	X	01
02 日野村	X	X	X	X	X	X	X	X	02
03 黒坂町	X	X	X	X	X	X	X	X	03
403 江府町	79	2,620	52	1,418	31	1,202	-	-	403
01 日光村2-2	6	158	3	81	3	77	-	-	01
02 米沢村	53	2,080	34	974	23	1,106	-	-	02
03 江尾村	10	187	8	179	2	8	-	-	03
04 神奈川村	10	195	7	184	3	11	-	-	04

I 農林業経営体編

3 農業経営体（家族経営）

イ 土地

(6) 耕作放棄地のある経営体数と耕作放棄地面積

単位 { 経営体数：経営体
面積：a

地 域	計		田		畑（樹園地を除く）		樹 園 地		地 域
	実経営 体数	面 積	経営体数	面 積	経営体数	面 積	経営体数	面 積	
31 鳥取県	5,893	142,170	3,484	65,207	2,886	55,460	796	21,503	31
201 鳥取市	1,388	31,701	922	18,205	573	7,847	222	5,649	201
01 鳥取市	37	729	24	528	17	176	1	25	01
02 米里村	31	647	16	395	19	148	6	104	02
03 倉田村	X	X	X	X	X	X	X	X	03
04 面影村	3	97	2	70	-	-	1	27	04
05 神戸村	33	757	23	475	13	207	5	75	05
06 大和村	30	531	21	426	11	55	3	50	06
07 美徳村	X	X	X	X	X	X	X	X	07
08 大正村	X	X	X	X	X	X	X	X	08
09 東郷村	28	659	23	497	10	155	2	7	09
10 豊実村	X	X	X	X	X	X	X	X	10
11 明治村	39	827	33	737	9	75	2	15	11
12 湖山村	12	174	4	77	8	97	-	-	12
13 松保村	29	526	21	408	8	85	1	33	13
14 千代水村	3	15	1	3	2	5	1	7	14
15 吉岡村	X	X	X	X	X	X	X	X	15
16 大郷村	X	X	X	X	X	X	X	X	16
17 末恒村	23	437	16	381	10	56	-	-	17
18 津ノ井村	43	1,080	20	345	17	134	22	601	18
19 宇倍野村	73	1,551	53	1,126	25	278	6	147	19
20 成器村	20	345	14	269	8	66	1	10	20
21 大茅村	13	186	6	111	11	75	-	-	21
22 福部村	127	3,194	90	1,731	55	827	26	636	22
23 国英村	X	X	X	X	X	X	X	X	23
24 河原町	21	513	11	203	9	108	7	202	24
25 八上村	18	413	13	210	7	103	4	100	25
26 西郷村	50	1,093	30	555	18	220	13	318	26
27 散岐村	50	1,567	23	430	26	559	22	578	27
28 大村	27	469	13	150	14	197	6	122	28
29 用瀬町	X	X	X	X	X	X	X	X	29
30 社村	37	548	27	317	16	133	6	98	30
31 佐治村	106	2,682	54	800	53	924	35	958	31
32 宝木村	28	659	19	483	14	166	1	10	32
33 酒津村	X	X	X	X	X	X	X	X	33
34 瑞穂村	16	424	7	101	11	323	-	-	34
35 浜村町	31	1,098	21	576	19	492	1	30	35
36 逢坂村	35	774	10	187	22	501	4	86	36
37 鹿野町	X	X	X	X	X	X	X	X	37
38 小鷲河村	X	X	X	X	X	X	X	X	38
39 勝谷村	X	X	X	X	X	X	X	X	39
40 日置村	16	721	14	299	9	372	1	50	40
41 日置谷村	X	X	X	X	X	X	X	X	41
42 青谷町	14	394	10	200	4	59	4	135	42
43 中郷村	30	1,099	20	480	9	130	13	489	43
44 勝部村	16	261	11	215	5	21	2	25	44
202 米子市	617	13,652	409	7,143	308	5,485	41	1,024	202
01 彦名村	65	1,843	47	619	42	1,214	1	10	01
02 崎津村	31	794	20	372	20	422	-	-	02
03 大篠津村	3	116	1	18	3	98	-	-	03
84 和田村	14	177	4	39	14	138	-	-	04
05 富益村	30	850	15	179	28	671	-	-	05

I 農林業経営体編

3 農業経営体（家族経営）

イ 土地

(6) 耕作放棄地のある経営体数と耕作放棄地面積

単位 { 経営体数：経営体
面積：a

地 域	計		田		畑（樹園地を除く）		樹 園 地		地 域
	実経営 体数	面 積	経営体数	面 積	経営体数	面 積	経営体数	面 積	
06 夜見村	X	X	X	X	X	X	X	X	06
07 米子市	101	1,926	85	1,361	35	547	2	18	07
08 成実村	56	971	43	789	18	182	-	-	08
09 尚徳村	58	1,307	42	866	19	228	9	213	09
10 五千石村	27	329	12	157	17	171	1	1	10
11 春日村	X	X	X	X	X	X	X	X	11
12 巖村	X	X	X	X	X	X	X	X	12
13 大高村	45	874	27	451	27	419	2	4	13
14 県村	48	1,510	26	573	24	471	12	466	14
15 高麗村2-2	2	63	1	60	1	3	-	-	15
16 淀江町	9	111	2	34	7	68	1	9	16
17 宇田川村	46	1,055	30	598	13	154	13	303	17
18 大和村	27	543	8	220	19	323	-	-	18
203 倉吉市	526	14,948	296	5,945	241	5,987	100	3,016	203
01 西郷村	X	X	X	X	X	X	X	X	01
02 上井町	X	X	X	X	X	X	X	X	02
03 倉吉町	X	X	X	X	X	X	X	X	03
04 小鴨村	60	1,702	46	1,140	15	314	7	248	04
05 上小鴨村	55	1,606	36	820	18	308	19	478	05
06 北谷村	70	2,009	37	680	41	918	13	411	06
07 高城村	79	2,708	39	918	49	1,513	8	277	07
08 社村	82	2,370	51	810	44	1,335	7	225	08
09 灘手村	28	1,039	12	321	20	589	4	129	09
10 上北条村	X	X	X	X	X	X	X	X	10
11 矢送村	X	X	X	X	X	X	X	X	11
12 南谷村	X	X	X	X	X	X	X	X	12
13 山守村	32	774	23	449	6	125	6	200	13
204 境港市	38	1,067	19	256	31	811	-	-	204
01 渡村	18	568	13	185	15	383	-	-	01
01 外江町	X	X	X	X	X	X	X	X	02
03 境町	X	X	X	X	X	X	X	X	03
04 上道村	-	-	-	-	-	-	-	-	04
05 余子村	X	X	X	X	X	X	X	X	05
06 中浜村	9	261	1	10	8	251	-	-	06
302 岩美町	129	1,944	77	1,096	73	708	4	140	302
01 大岩村	X	X	X	X	X	X	X	X	01
02 本庄村	31	419	20	210	13	89	3	120	02
03 小田村	41	791	27	484	25	287	1	20	03
04 網代村	-	-	-	-	-	-	-	-	04
05 浦富町	X	X	X	X	X	X	X	X	05
06 田後村	-	-	-	-	-	-	-	-	06
07 東村	6	86	5	45	3	41	-	-	07
08 岩井町	14	121	7	98	8	23	-	-	08
09 蒲生村	18	165	10	102	10	63	-	-	09
325 若桜町	77	1,377	52	673	39	634	5	70	325
01 若桜町	48	1,047	31	425	25	552	5	70	01
02 池田村	29	330	21	248	14	82	-	-	02
328 智頭町	X	X	X	X	X	X	X	X	328
01 智頭町	X	X	X	X	X	X	X	X	01
02 山郷村	9	90	5	63	5	27	-	-	02

I 農林業経営体編

3 農業経営体（家族経営）

イ 土地

(6) 耕作放棄地のある経営体数と耕作放棄地面積

単位 { 経営体数：経営体
面積：a

地 域	計		田		畑（樹園地を除く）		樹 園 地		地 域
	実経営 体数	面 積	経営体数	面 積	経営体数	面 積	経営体数	面 積	
329 八頭町	331	7,046	150	2,691	142	1,995	103	2,360	329
01 賀茂村	18	228	5	34	8	104	7	90	01
02 国中村	29	476	14	238	13	115	6	123	02
03 大御門村	18	363	4	53	4	27	13	283	03
04 上私都村	18	514	12	341	6	97	2	76	04
05 中私都村	27	768	18	379	6	66	12	323	05
06 下私都村	25	723	13	254	10	109	8	360	06
07 船岡村	X	X	X	X	X	X	X	X	07
08 大伊村	X	X	X	X	X	X	X	X	08
09 隼村	X	X	X	X	X	X	X	X	09
10 安部村	38	905	12	315	20	257	14	333	10
11 丹比村	53	1,099	18	280	32	601	11	218	11
12 八東村	47	907	20	240	16	247	21	420	12
364 三朝町	125	2,082	93	1,408	43	341	12	333	364
01 三朝村	16	183	12	123	7	51	1	9	01
02 三徳村	22	324	17	288	6	16	1	20	02
03 小鹿村	X	X	X	X	X	X	X	X	03
04 旭村	X	X	X	X	X	X	X	X	04
05 竹田村	22	417	18	358	6	57	1	2	05
370 湯梨浜町	329	8,564	163	2,372	143	2,532	133	3,660	370
01 長瀬村	61	1,485	41	657	37	828	-	-	01
02 橋津村	X	X	X	X	X	X	X	X	02
03 宇野村	10	310	6	129	4	80	6	101	03
04 浅津村	X	X	X	X	X	X	X	X	04
05 泊村	X	X	X	X	X	X	X	X	05
06 舎人村	36	1,127	22	385	9	82	21	660	06
07 東郷村	68	1,865	34	507	16	162	42	1,196	07
08 松崎村	2	40	-	-	2	40	-	-	08
09 花見村	54	1,084	19	253	22	220	27	611	09
371 琴浦町	379	11,784	164	3,823	245	5,728	71	2,233	371
01 浦安町	X	X	X	X	X	X	X	X	01
02 上郷村	48	1,600	17	339	33	738	13	523	02
03 下郷村	40	1,264	12	432	30	622	5	210	03
04 古布庄村	X	X	X	X	X	X	X	X	04
05 八橋町	X	X	X	X	X	X	X	X	05
06 赤碓町	X	X	X	X	X	X	X	X	06
07 成美村	X	X	X	X	X	X	X	X	07
08 以西村	43	1,216	14	316	28	660	9	240	08
09 安田村	X	X	X	X	X	X	X	X	09
372 北栄町	368	12,797	151	3,047	253	8,426	40	1,324	372
01 中北条村	X	X	X	X	X	X	X	X	01
02 下北条村	85	2,380	39	620	45	1,140	24	620	02
03 栄村	69	3,166	34	997	53	2,057	3	112	03
04 大誠村	71	2,056	30	560	50	1,461	2	35	04
05 由良町	X	X	X	X	X	X	X	X	05
384 日吉津村	X	X	X	X	X	X	X	X	384
386 大山町	375	11,146	132	2,411	257	7,617	36	1,118	386
01 所子村	30	603	13	269	19	241	4	93	01
02 高麗村2-1	X	X	X	X	X	X	X	X	02

I 農林業経営体編

3 農業経営体（家族経営）

イ 土地

(6) 耕作放棄地のある経営体数と耕作放棄地面積

単位 { 経営体数：経営体
面積：a

地 域	計		田		畑（樹園地を除く）		樹 園 地		地 域
	実経営 体数	面 積	経営体数	面 積	経営体数	面 積	経営体数	面 積	
03 大山村	82	3,214	29	595	58	2,489	4	130	03
04 光徳村	45	1,164	17	238	30	646	5	280	04
05 御米屋町	X	X	X	X	X	X	X	X	05
06 名和村	30	896	6	148	24	718	2	30	06
07 庄内村	36	817	12	276	28	541	-	-	07
08 上中山村	27	974	10	210	20	734	1	30	08
09 下中山村	41	1,289	12	189	23	784	10	316	09
10 逢坂村	47	1,335	19	270	29	864	8	201	10
389 南部町	315	7,280	263	5,739	95	1,198	10	343	389
01 天津村	42	679	33	535	15	144	-	-	01
02 大國村	34	644	31	566	10	78	-	-	02
03 法勝寺村	54	1,192	49	1,122	11	57	2	13	03
04 上長田村	X	X	X	X	X	X	X	X	04
05 東長田村	29	606	28	507	8	99	-	-	05
06 手間村	X	X	X	X	X	X	X	X	06
07 賀野村	86	2,715	71	1,995	24	393	7	327	07
08 幡郷村2-2	9	179	7	150	4	29	-	-	08
390 伯耆町	295	6,611	187	3,488	153	2,977	8	146	390
01 幡郷村2-1	X	X	X	X	X	X	X	X	01
02 大幡村	28	331	12	151	20	144	2	36	02
03 八郷村	68	1,788	34	587	43	1,094	5	107	03
04 二部村	X	X	X	X	X	X	X	X	04
05 溝口町	64	1,257	38	727	32	530	-	-	05
06 日光村2-1	39	1,184	21	451	25	730	1	3	06
401 日南町	192	3,288	140	2,611	82	646	3	31	401
01 大宮村	X	X	X	X	X	X	X	X	01
02 阿毘縁村	X	X	X	X	X	X	X	X	02
03 山上村	20	217	12	162	9	55	-	-	03
04 多里村	31	584	25	524	6	40	1	20	04
05 多野上村	19	320	11	223	10	94	1	3	05
06 福栄村	39	866	33	726	20	140	-	-	06
07 石見村	49	627	31	425	28	194	1	8	07
402 日野町	101	1,558	68	968	53	589	1	1	402
01 根雨町	X	X	X	X	X	X	X	X	01
02 日野村	X	X	X	X	X	X	X	X	02
03 黒坂町	X	X	X	X	X	X	X	X	03
403 江府町	148	2,965	92	1,601	78	1,329	6	35	403
01 日光村2-2	17	300	8	105	11	189	1	6	01
02 米沢村	66	1,582	40	787	34	780	2	15	02
03 江尾村	28	427	19	296	12	130	1	1	03
04 神奈川村	37	656	25	413	21	230	2	13	04

I 農林業経営体編

3 農業経営体（家族経営）

イ 土地

(7) 過去1年間に施設園芸に利用したハウス・ガラス室の面積規模別経営体数と面積

単位 { 経営体数：経営体
面積：a

地域	計	施設園芸に利用										
		小計		1a未満		1～5		5～10				
		経営体数	面積	経営体数	面積	経営体数	面積	経営体数	面積	経営体数	面積	
31 鳥取県	17,920	15,910	2,010	30,147	388	138	488	1,132	257	1,761		
201 鳥取市	4,224	3,945	279	1,771	71	24	100	234	54	363		
01 鳥取市	175	136	39	321	6	2	15	39	8	55		
02 米里村	127	122	5	19	1	-	2	3	1	6		
03 倉田村	159	X	X	X	X	X	X	X	X	X		
04 面影村	36	32	4	26	1	1	2	5	-	-		
05 神戸村	69	65	4	12	2	-	1	2	-	-		
06 大和村	127	121	6	7	3	1	3	6	-	-		
07 美徳村	146	X	X	X	X	X	X	X	X	X		
08 大正村	106	X	X	X	X	X	X	X	X	X		
09 東郷村	83	82	1	9	-	-	-	-	1	9		
10 豊美村	131	X	X	X	X	X	X	X	X	X		
11 明治村	110	104	6	31	-	-	3	8	2	11		
12 湖山村	38	23	15	73	3	-	4	9	6	37		
13 松保村	89	85	4	21	-	-	3	6	-	-		
14 千代水村	35	23	12	37	3	1	7	17	1	7		
15 吉岡村	56	X	X	X	X	X	X	X	X	X		
16 大郷村	86	X	X	X	X	X	X	X	X	X		
17 末恒村	41	38	3	1	3	1	-	-	-	-		
18 津ノ井村	102	96	6	27	4	1	-	-	1	8		
19 宇倍野村	299	260	39	367	9	2	8	18	10	61		
20 成器村	69	67	2	8	-	-	1	2	1	6		
21 大茅村	32	32	-	-	-	-	-	-	-	-		
22 福部村	220	216	4	10	2	1	1	3	1	6		
23 国英村	159	X	X	X	X	X	X	X	X	X		
24 河原町	90	83	7	100	1	1	2	5	3	24		
25 八上村	50	46	4	19	-	-	2	4	2	15		
26 西郷村	159	153	6	37	2	1	2	3	-	-		
27 散岐村	179	170	9	81	2	1	3	7	1	5		
28 大村	80	72	8	16	3	1	4	10	1	5		
29 用瀬町	21	X	X	X	X	X	X	X	X	X		
30 社村	117	108	9	22	3	1	5	11	1	10		
31 佐治村	182	180	2	16	1	1	-	-	-	-		
32 宝木村	88	87	1	3	-	-	1	3	-	-		
33 酒津村	1	X	X	X	X	X	X	X	X	X		
34 瑞徳村	93	91	2	6	-	-	2	6	-	-		
35 浜村町	50	45	5	57	1	-	-	-	1	9		
36 逢坂村	121	108	13	76	4	1	4	8	3	17		
37 鹿野町	110	X	X	X	X	X	X	X	X	X		
38 小鷲河村	41	X	X	X	X	X	X	X	X	X		
39 勝谷村	106	X	X	X	X	X	X	X	X	X		
40 日置村	47	45	2	2	2	-	-	-	-	-		
41 日置谷村	73	X	X	X	X	X	X	X	X	X		
42 青谷町	22	22	-	-	-	-	-	-	-	-		
43 中郷村	65	57	8	51	1	1	4	9	2	15		
44 勝部村	34	34	-	-	-	-	-	-	-	-		
202 米子市	1,826	1,676	150	919	51	22	46	99	22	145		
01 彦名村	86	62	24	326	6	2	4	8	2	14		
02 崎津村	63	55	8	4	7	3	1	1	-	-		
03 大篠津村	14	13	1	-	1	-	-	-	-	-		
84 和田村	35	32	3	3	3	3	-	-	-	-		
05 富益村	50	42	8	91	3	1	1	2	1	5		

したハウス・ガラス室あり												地域
10～20		20～30		30～50		50～70		70～100		100a以上		
経営体数	面積	経営体数	面積	経営体数	面積	経営体数	面積	経営体数	面積	経営体数	面積	
331	4,448	205	4,707	188	6,828	82	4,602	48	3,815	23	2,716	31
30	415	13	298	8	267	2	100	1	70	-	-	201
6	84	1	21	2	70	1	50	-	-	-	-	01
1	10	-	-	-	-	-	-	-	-	-	-	02
X	X	X	X	X	X	X	X	X	X	X	X	03
-	-	1	20	-	-	-	-	-	-	-	-	04
1	10	-	-	-	-	-	-	-	-	-	-	05
-	-	-	-	-	-	-	-	-	-	-	-	06
X	X	X	X	X	X	X	X	X	X	X	X	07
X	X	X	X	X	X	X	X	X	X	X	X	08
-	-	-	-	-	-	-	-	-	-	-	-	09
X	X	X	X	X	X	X	X	X	X	X	X	10
1	12	-	-	-	-	-	-	-	-	-	-	11
2	27	-	-	-	-	-	-	-	-	-	-	12
1	15	-	-	-	-	-	-	-	-	-	-	13
1	12	-	-	-	-	-	-	-	-	-	-	14
X	X	X	X	X	X	X	X	X	X	X	X	15
X	X	X	X	X	X	X	X	X	X	X	X	16
-	-	-	-	-	-	-	-	-	-	-	-	17
1	18	-	-	-	-	-	-	-	-	-	-	18
4	53	5	118	2	65	1	50	-	-	-	-	19
-	-	-	-	-	-	-	-	-	-	-	-	20
-	-	-	-	-	-	-	-	-	-	-	-	21
-	-	-	-	-	-	-	-	-	-	-	-	22
X	X	X	X	X	X	X	X	X	X	X	X	23
-	-	-	-	-	-	-	-	1	70	-	-	24
-	-	-	-	-	-	-	-	-	-	-	-	25
2	33	-	-	-	-	-	-	-	-	-	-	26
2	35	-	-	1	33	-	-	-	-	-	-	27
-	-	-	-	-	-	-	-	-	-	-	-	28
X	X	X	X	X	X	X	X	X	X	X	X	29
-	-	-	-	-	-	-	-	-	-	-	-	30
1	15	-	-	-	-	-	-	-	-	-	-	31
-	-	-	-	-	-	-	-	-	-	-	-	32
X	X	X	X	X	X	X	X	X	X	X	X	33
-	-	-	-	-	-	-	-	-	-	-	-	34
2	28	1	20	-	-	-	-	-	-	-	-	35
1	14	-	-	1	36	-	-	-	-	-	-	36
X	X	X	X	X	X	X	X	X	X	X	X	37
X	X	X	X	X	X	X	X	X	X	X	X	38
X	X	X	X	X	X	X	X	X	X	X	X	39
-	-	-	-	-	-	-	-	-	-	-	-	40
X	X	X	X	X	X	X	X	X	X	X	X	41
-	-	-	-	-	-	-	-	-	-	-	-	42
-	-	1	26	-	-	-	-	-	-	-	-	43
-	-	-	-	-	-	-	-	-	-	-	-	44
14	180	11	254	6	219	-	-	-	-	-	-	202
3	42	6	142	3	118	-	-	-	-	-	-	01
-	-	-	-	-	-	-	-	-	-	-	-	02
-	-	-	-	-	-	-	-	-	-	-	-	03
-	-	-	-	-	-	-	-	-	-	-	-	04
1	18	-	-	2	65	-	-	-	-	-	-	05

I 農林業経営体編

3 農業経営体（家族経営）

ウ 労働力

(1) 経営者・役員等

単位 (経営体数：経営体
実人数：人

地 域	計		男		女		地 域
	実経営体数	実人数	経営体数	実人数	経営体数	実人数	
31 鳥取県	17,920	17,920	16,383	16,383	1,537	1,537	31
201 鳥取市	4,224	4,224	3,919	3,919	305	305	201
01 鳥取市	175	175	160	160	15	15	01
02 米里村	127	127	117	117	10	10	02
03 倉田村	159	X	X	X	X	X	03
04 面影村	36	36	31	31	5	5	04
05 神戸村	69	69	62	62	7	7	05
06 大和村	127	127	108	108	19	19	06
07 美徳村	146	X	X	X	X	X	07
08 大正村	106	X	X	X	X	X	08
09 東郷村	83	83	79	79	4	4	09
10 豊実村	131	X	X	X	X	X	10
11 明治村	110	110	104	104	6	6	11
12 湖山村	38	38	35	35	3	3	12
13 松保村	89	89	85	85	4	4	13
14 千代水村	35	35	29	29	6	6	14
15 吉岡村	56	X	X	X	X	X	15
16 大郷村	86	X	X	X	X	X	16
17 末恒村	41	41	40	40	1	1	17
18 津ノ井村	102	102	95	95	7	7	18
19 宇倍野村	299	299	274	274	25	25	19
20 成器村	69	69	63	63	6	6	20
21 大茅村	32	32	26	26	6	6	21
22 福部村	220	220	211	211	9	9	22
23 国英村	159	X	X	X	X	X	23
24 河原町	90	90	84	84	6	6	24
25 八上村	50	50	44	44	6	6	25
26 西郷村	159	159	145	145	14	14	26
27 散岐村	179	179	163	163	16	16	27
28 大村	80	80	75	75	5	5	28
29 用瀬町	21	X	X	X	X	X	29
30 社村	117	117	112	112	5	5	30
31 佐治村	182	182	174	174	8	8	31
32 宝木村	88	88	80	80	8	8	32
33 酒津村	1	X	X	X	X	X	33
34 瑞徳村	93	93	91	91	2	2	34
35 浜村町	50	50	49	49	1	1	35
36 逢坂村	121	121	114	114	7	7	36
37 鹿野町	110	X	X	X	X	X	37
38 小鷲河村	41	X	X	X	X	X	38
39 勝谷村	106	X	X	X	X	X	39
40 日置村	47	47	46	46	1	1	40
41 日置谷村	73	X	X	X	X	X	41
42 青谷町	22	22	22	22	-	-	42
43 中郷村	65	65	65	65	-	-	43
44 勝部村	34	34	32	32	2	2	44
202 米子市	1,826	1,826	1,652	1,652	174	174	202
01 彦名村	86	86	82	82	4	4	01
02 崎津村	63	63	56	56	7	7	02
03 大篠津村	14	14	12	12	2	2	03
84 和田村	35	35	32	32	3	3	04
05 富益村	50	50	47	47	3	3	05

I 農林業経営体編

3 農業経営体（家族経営）

ウ 労働力

(1) 経営者・役員等

単位 (経営体数：経営体
実人数：人

地 域	計		男		女		地 域
	実経営体数	実人数	経営体数	実人数	経営体数	実人数	
06 夜見村	31	X	X	X	X	X	06
07 米子市	290	290	256	256	34	34	07
08 成実村	117	117	106	106	11	11	08
09 尚徳村	161	161	139	139	22	22	09
10 五千石村	127	127	113	113	14	14	10
11 春日村	159	X	X	X	X	X	11
12 巖村	88	X	X	X	X	X	12
13 大高村	127	127	114	114	13	13	13
14 県村	134	134	119	119	15	15	14
15 高麗村2-2	12	12	12	12	-	-	15
16 淀江町	77	77	72	72	5	5	16
17 宇田川村	150	150	138	138	12	12	17
18 大和村	105	105	95	95	10	10	18
203 倉吉市	1,607	1,607	1,465	1,465	142	142	203
01 西郷村	57	X	X	X	X	X	01
02 上井町	31	X	X	X	X	X	02
03 倉吉町	38	X	X	X	X	X	03
04 小鴨村	188	188	167	167	21	21	04
05 上小鴨村	162	162	141	141	21	21	05
06 北谷村	202	202	188	188	14	14	06
07 高城村	250	250	222	222	28	28	07
08 社村	210	210	195	195	15	15	08
09 灘手村	64	64	59	59	5	5	09
10 上北条村	79	X	X	X	X	X	10
11 矢送村	94	X	X	X	X	X	11
12 南谷村	138	X	X	X	X	X	12
13 山守村	94	94	89	89	5	5	13
204 境港市	91	91	83	83	8	8	204
01 渡村	30	30	30	30	-	-	01
01 外江町	10	X	X	X	X	X	02
03 境町	1	X	X	X	X	X	03
04 上道村	-	-	-	-	-	-	04
05 余子村	11	X	X	X	X	X	05
06 中浜村	39	39	36	36	3	3	06
302 岩美町	440	440	407	407	33	33	302
01 大岩村	20	X	X	X	X	X	01
02 本庄村	113	113	102	102	11	11	02
03 小田村	117	117	108	108	9	9	03
04 網代村	-	-	-	-	-	-	04
05 浦富町	28	X	X	X	X	X	05
06 田後村	-	-	-	-	-	-	06
07 東村	9	9	9	9	-	-	07
08 岩井町	76	76	68	68	8	8	08
09 蒲生村	77	77	72	72	5	5	09
325 若桜町	186	186	166	166	20	20	325
01 若桜町	133	133	114	114	19	19	01
02 池田村	53	53	52	52	1	1	02
328 智頭町	416	X	X	X	X	X	328
01 智頭町	390	X	X	X	X	X	01
02 山郷村	26	26	25	25	1	1	02

I 農林業経営体編
3 農業経営体（家族経営）
ウ 労働力
(1) 経営者・役員等

単位 (経営体数：経営体
実人数：人

地 域	計		男		女		地 域
	実経営体数	実人数	経営体数	実人数	経営体数	実人数	
329 八頭町	1,129	1,129	1,040	1,040	89	89	329
01 賀茂村	59	59	57	57	2	2	01
02 国中村	139	139	127	127	12	12	02
03 大御門村	93	93	83	83	10	10	03
04 上私都村	65	65	59	59	6	6	04
05 中私都村	96	96	94	94	2	2	05
06 下私都村	74	74	70	70	4	4	06
07 船岡村	35	X	X	X	X	X	07
08 大伊村	67	X	X	X	X	X	08
09 隼村	72	X	X	X	X	X	09
10 安部村	109	109	98	98	11	11	10
11 丹比村	178	178	167	167	11	11	11
12 八東村	142	142	126	126	16	16	12
364 三朝町	411	411	378	378	33	33	364
01 三朝村	36	36	31	31	5	5	01
02 三徳村	64	64	61	61	3	3	02
03 小鹿村	66	X	X	X	X	X	03
04 旭村	189	X	X	X	X	X	04
05 竹田村	56	56	52	52	4	4	05
370 湯梨浜町	740	740	684	684	56	56	370
01 長瀬村	108	108	101	101	7	7	01
02 橋津村	12	X	X	X	X	X	02
03 宇野村	10	10	10	10	-	-	03
04 浅津村	81	X	X	X	X	X	04
05 泊村	101	X	X	X	X	X	05
06 舎人村	104	104	97	97	7	7	06
07 東郷村	156	156	142	142	14	14	07
08 松崎村	6	6	6	6	-	-	08
09 花見村	162	162	149	149	13	13	09
371 琴浦町	1,109	1,109	1,002	1,002	107	107	371
01 浦安町	174	X	X	X	X	X	01
02 上郷村	136	136	119	119	17	17	02
03 下郷村	140	140	125	125	15	15	03
04 古布庄村	120	X	X	X	X	X	04
05 八橋町	110	X	X	X	X	X	05
06 赤碓町	87	X	X	X	X	X	06
07 成美村	125	X	X	X	X	X	07
08 以西村	114	114	98	98	16	16	08
09 安田村	103	X	X	X	X	X	09
372 北栄町	894	894	819	819	75	75	372
01 中北条村	154	X	X	X	X	X	01
02 下北条村	190	190	172	172	18	18	02
03 栄村	157	157	149	149	8	8	03
04 大誠村	170	170	158	158	12	12	04
05 由良町	223	X	X	X	X	X	05
384 日吉津村	117	X	X	X	X	X	384
386 大山町	1,686	1,686	1,526	1,526	160	160	386
01 所子村	224	224	206	206	18	18	01
02 高麗村2-1	178	X	X	X	X	X	02

I 農林業経営体編
3 農業経営体（家族経営）
ウ 労働力
(1) 経営者・役員等

単位 (経営体数：経営体
実人数：人

地 域	計		男		女		地 域
	実経営体数	実人数	経営体数	実人数	経営体数	実人数	
03 大山村	269	269	247	247	22	22	03
04 光徳村	177	177	157	157	20	20	04
05 御米屋町	10	X	X	X	X	X	05
06 名和村	134	134	119	119	15	15	06
07 庄内村	203	203	181	181	22	22	07
08 上中山村	160	160	143	143	17	17	08
09 下中山村	130	130	115	115	15	15	09
10 逢坂村	201	201	185	185	16	16	10
389 南部町	790	790	729	729	61	61	389
01 天津村	130	130	122	122	8	8	01
02 大国村	134	134	121	121	13	13	02
03 法勝寺村	125	125	112	112	13	13	03
04 上長田村	57	X	X	X	X	X	04
05 東長田村	50	50	44	44	6	6	05
06 手間村	112	X	X	X	X	X	06
07 賀野村	160	160	150	150	10	10	07
08 幡郷村2-2	22	22	20	20	2	2	08
390 伯耆町	903	903	811	811	92	92	390
01 幡郷村2-1	125	X	X	X	X	X	01
02 大幡村	121	121	108	108	13	13	02
03 八郷村	223	223	196	196	27	27	03
04 二部村	133	X	X	X	X	X	04
05 溝口町	200	200	189	189	11	11	05
06 日光村2-1	101	101	92	92	9	9	06
401 日南町	678	678	620	620	58	58	401
01 大宮村	58	X	X	X	X	X	01
02 阿毘縁村	47	X	X	X	X	X	02
03 山上村	118	118	105	105	13	13	03
04 多里村	86	86	78	78	8	8	04
05 日野上村	79	79	76	76	3	3	05
06 福栄村	97	97	85	85	12	12	06
07 石見村	193	193	180	180	13	13	07
402 日野町	256	256	227	227	29	29	402
01 根雨町	49	X	X	X	X	X	01
02 日野村	98	X	X	X	X	X	02
03 黒坂町	109	X	X	X	X	X	03
403 江府町	417	417	368	368	49	49	403
01 日光村2-2	47	47	40	40	7	7	01
02 米沢村	183	183	166	166	17	17	02
03 江尾村	95	95	81	81	14	14	03
04 神奈川村	92	92	81	81	11	11	04

I 農林業経営体編

3 農業経営体（家族経営）

ウ 労働力

(2) 雇業者(手伝い等を含む)

経営体数：経営体
 単位 { 実人数：人
 のべ人日：人 日

地 域	計			男			女			地 域
	雇い入れた実経営体数	実人数	のべ人日	経営体数	実人数	のべ人日	経営体数	実人数	のべ人日	
31 鳥取県	3,027	13,267	257,432	2,447	6,514	118,541	2,023	6,753	138,891	31
201 鳥取市	635	3,432	48,611	535	1,435	20,171	423	1,997	28,440	201
01 鳥取市	17	69	1,574	14	37	465	10	32	1,109	01
02 米里村	20	70	952	18	40	443	14	30	509	02
03 倉田村	X	X	X	X	X	X	X	X	X	03
04 面影村	4	13	76	3	7	28	3	6	48	04
05 神戸村	9	28	272	6	12	75	7	16	197	05
06 大和村	18	45	195	15	24	87	14	21	108	06
07 美徳村	X	X	X	X	X	X	X	X	X	07
08 大正村	X	X	X	X	X	X	X	X	X	08
09 東郷村	9	29	271	9	22	253	3	7	18	09
10 豊実村	X	X	X	X	X	X	X	X	X	10
11 明治村	9	24	299	7	14	252	5	10	47	11
12 湖山村	1	2	21	1	1	7	1	1	14	12
13 松保村	5	8	34	4	4	14	4	4	20	13
14 千代水村	4	8	118	4	8	118	-	-	-	14
15 吉岡村	X	X	X	X	X	X	X	X	X	15
16 大郷村	X	X	X	X	X	X	X	X	X	16
17 末恒村	1	10	10	-	-	-	1	10	10	17
18 津ノ井村	28	89	768	19	33	269	23	56	499	18
19 宇倍野村	52	178	1,834	47	110	1,310	23	68	524	19
20 成器村	4	16	138	3	14	23	2	2	115	20
21 大茅村	2	6	44	2	4	36	2	2	8	21
22 福部村	103	1,498	24,925	85	399	7,053	91	1,099	17,872	22
23 国英村	X	X	X	X	X	X	X	X	X	23
24 河原町	9	22	1,159	8	16	812	5	6	347	24
25 八上村	6	13	192	5	7	64	2	6	128	25
26 西郷村	21	61	1,688	15	30	1,241	15	31	447	26
27 散岐村	36	146	1,307	28	84	569	23	62	738	27
28 大村	9	22	94	7	16	58	5	6	36	28
29 用瀬町	X	X	X	X	X	X	X	X	X	29
30 社村	14	38	436	14	30	268	5	8	168	30
31 佐治村	43	251	2,017	35	77	1,073	33	174	944	31
32 宝木村	5	19	467	4	12	273	4	7	194	32
33 酒津村	X	X	X	X	X	X	X	X	X	33
34 瑞徳村	11	46	430	11	35	394	6	11	36	34
35 浜村町	9	16	734	7	10	636	3	6	98	35
36 逢坂村	18	77	1,317	15	48	1,035	13	29	282	36
37 鹿野町	X	X	X	X	X	X	X	X	X	37
38 小鷲河村	X	X	X	X	X	X	X	X	X	38
39 勝谷村	X	X	X	X	X	X	X	X	X	39
40 日置村	7	31	689	6	16	228	5	15	461	40
41 日置谷村	X	X	X	X	X	X	X	X	X	41
42 青谷町	8	57	643	8	31	188	6	26	455	42
43 中郷村	9	34	532	7	14	403	9	20	129	43
44 勝部村	4	12	77	2	3	25	4	9	52	44
202 米子市	274	1,106	26,551	215	587	13,902	188	519	12,649	202
01 彦名村	22	77	2,972	9	21	790	21	56	2,182	01
02 崎津村	20	56	6,413	13	29	4,335	14	27	2,078	02
03 大篠津村	2	7	585	2	4	330	2	3	255	03
84 和田村	6	16	525	3	5	125	4	11	400	04
05 富益村	12	45	1,396	8	11	544	10	34	852	05

I 農林業経営体編

3 農業経営体（家族経営）

ウ 労働力

(2) 雇業者(手伝い等を含む)

経営体数：経営体
 単位 { 実人数：人
 のべ人日：人 日

地 域	計			男			女			地 域
	雇い入れた実経営体数	実人数	のべ人日	経営体数	実人数	のべ人日	経営体数	実人数	のべ人日	
06 夜見村	X	X	X	X	X	X	X	X	X	06
07 米子市	41	133	2,023	37	79	994	26	54	1,029	07
08 成実村	15	49	791	15	34	511	8	15	280	08
09 尚徳村	34	239	2,424	30	117	1,067	24	122	1,357	09
10 五千石村	13	23	309	11	18	212	5	5	97	10
11 春日村	X	X	X	X	X	X	X	X	X	11
12 巖村	X	X	X	X	X	X	X	X	X	12
13 大高村	16	80	1,250	7	32	775	14	48	475	13
14 県村	18	73	1,242	15	42	540	14	31	702	14
15 高麗村2-2	1	2	145	1	1	75	1	1	70	15
16 淀江町	13	76	3,400	12	63	1,926	6	13	1,474	16
17 宇田川村	27	86	1,529	22	35	462	22	51	1,067	17
18 大和村	11	41	697	8	23	592	7	18	105	18
203 倉吉市	274	1,009	27,059	213	541	15,718	189	468	11,341	203
01 西郷村	X	X	X	X	X	X	X	X	X	01
02 上井町	X	X	X	X	X	X	X	X	X	02
03 倉吉町	X	X	X	X	X	X	X	X	X	03
04 小鴨村	19	81	2,746	16	43	1,300	12	38	1,446	04
05 上小鴨村	27	134	1,403	22	61	561	21	73	842	05
06 北谷村	44	155	2,050	32	82	1,173	32	73	877	06
07 高城村	40	105	4,381	29	62	2,643	27	43	1,738	07
08 社村	26	111	8,557	21	65	5,588	19	46	2,969	08
09 灘手村	5	12	40	4	5	19	2	7	21	09
10 上北条村	X	X	X	X	X	X	X	X	X	10
11 矢送村	X	X	X	X	X	X	X	X	X	11
12 南谷村	X	X	X	X	X	X	X	X	X	12
13 山守村	18	70	1,251	14	42	741	14	28	510	13
204 境港市	22	63	7,585	17	36	4,356	14	27	3,229	204
01 渡村	7	20	2,391	6	15	2,037	2	5	354	01
01 外江町	X	X	X	X	X	X	X	X	X	02
03 境町	X	X	X	X	X	X	X	X	X	03
04 上道村	-	-	-	-	-	-	-	-	-	04
05 余子村	X	X	X	X	X	X	X	X	X	05
06 中浜村	7	29	4,086	6	15	1,986	6	14	2,100	06
302 岩美町	58	169	2,107	55	118	1,792	26	51	315	302
01 大岩村	X	X	X	X	X	X	X	X	X	01
02 本庄村	19	44	1,228	19	32	1,119	7	12	109	02
03 小田村	6	17	32	6	12	21	4	5	11	03
04 網代村	-	-	-	-	-	-	-	-	-	04
05 浦富町	X	X	X	X	X	X	X	X	X	05
06 田後村	-	-	-	-	-	-	-	-	-	06
07 東村	1	1	20	1	1	20	-	-	-	07
08 岩井町	11	35	340	10	20	223	4	15	117	08
09 蒲生村	13	47	336	13	37	293	7	10	43	09
325 若桜町	22	84	1,057	19	46	625	14	38	432	325
01 若桜町	17	68	918	14	35	513	11	33	405	01
02 池田村	5	16	139	5	11	112	3	5	27	02
328 智頭町	X	X	X	X	X	X	X	X	X	328
01 智頭町	X	X	X	X	X	X	X	X	X	01
02 山郷村	2	5	50	1	2	30	1	3	20	02

I 農林業経営体編

3 農業経営体（家族経営）

ウ 労働力

(2) 雇用者(手伝い等を含む)

経営体数：経営体
 単位 { 実人数：人
 のべ人日：人 日

地 域	計			男		女			地 域	
	雇い入れた実経営体数	実人数	のべ人日	経営体数	実人数	のべ人日	経営体数	実人数		のべ人日
329 八頭町	182	634	8,916	147	334	3,654	120	300	5,262	329
01 賀茂村	10	24	950	9	18	938	3	6	12	01
02 国中村	23	84	599	16	38	115	16	46	484	02
03 大御門村	20	67	449	18	42	255	11	25	194	03
04 上私都村	7	24	404	7	20	219	4	4	185	04
05 中私都村	20	80	376	16	32	171	16	48	205	05
06 下私都村	14	50	434	7	18	106	12	32	328	06
07 船岡村	X	X	X	X	X	X	X	X	X	07
08 大伊村	X	X	X	X	X	X	X	X	X	08
09 隼村	X	X	X	X	X	X	X	X	X	09
10 安部村	14	53	377	11	33	323	8	20	54	10
11 丹比村	27	108	1,965	25	55	732	21	53	1,233	11
12 八東村	30	88	2,448	22	45	147	20	43	2,301	12
364 三朝町	39	114	2,345	37	74	782	16	40	1,563	364
01 三朝村	4	7	68	4	5	43	2	2	25	01
02 三徳村	5	19	153	5	9	61	2	10	92	02
03 小鹿村	X	X	X	X	X	X	X	X	X	03
04 旭村	X	X	X	X	X	X	X	X	X	04
05 竹田村	4	12	48	4	12	48	-	-	-	05
370 湯梨浜町	213	853	8,561	155	386	3,249	172	467	5,312	370
01 長瀬村	22	93	1,456	19	61	843	13	32	613	01
02 橋津村	X	X	X	X	X	X	X	X	X	02
03 宇野村	8	27	245	6	9	75	7	18	170	03
04 浅津村	X	X	X	X	X	X	X	X	X	04
05 泊村	X	X	X	X	X	X	X	X	X	05
06 舎人村	39	166	1,249	31	73	421	32	93	828	06
07 東郷村	70	303	2,005	55	141	821	59	162	1,184	07
08 松崎村	-	-	-	-	-	-	-	-	-	08
09 花見村	29	125	1,413	16	35	187	24	90	1,226	09
371 琴浦町	260	1,222	19,664	204	591	8,757	188	631	10,907	371
01 浦安町	X	X	X	X	X	X	X	X	X	01
02 上郷村	28	138	2,026	21	51	763	22	87	1,263	02
03 下郷村	34	163	3,358	29	93	2,533	20	70	825	03
04 古布庄村	X	X	X	X	X	X	X	X	X	04
05 八橋町	X	X	X	X	X	X	X	X	X	05
06 赤碓町	X	X	X	X	X	X	X	X	X	06
07 成美村	X	X	X	X	X	X	X	X	X	07
08 以西村	31	143	2,235	24	60	836	26	83	1,399	08
09 安田村	X	X	X	X	X	X	X	X	X	09
372 北栄町	283	1,570	50,673	211	644	19,027	234	926	31,646	372
01 中北条村	X	X	X	X	X	X	X	X	X	01
02 下北条村	60	308	5,844	40	133	2,884	52	175	2,960	02
03 栄村	44	252	6,010	33	100	1,589	34	152	4,421	03
04 大誠村	53	258	7,049	44	125	4,148	38	133	2,901	04
05 由良町	X	X	X	X	X	X	X	X	X	05
384 日吉津村	X	X	X	X	X	X	X	X	X	384
386 大山町	277	1,342	31,669	212	647	13,086	186	695	18,583	386
01 所子村	29	88	1,368	22	50	755	18	38	613	01
02 高麗村2-1	X	X	X	X	X	X	X	X	X	02

I 農林業経営体編

3 農業経営体（家族経営）

ウ 労働力

(2) 雇用者(手伝い等を含む)

経営体数：経営体
 単位 { 実人数：人
 のべ人日：人 日

地 域	計			男		女			地 域	
	雇い入れた実経営体数	実人数	のべ人日	経営体数	実人数	のべ人日	経営体数	実人数		のべ人日
03 大山村	26	81	3,208	22	43	1,298	14	38	1,910	03
04 光徳村	16	60	1,208	11	26	444	11	34	764	04
05 御米屋町	X	X	X	X	X	X	X	X	X	05
06 名和村	42	403	3,487	35	194	1,385	32	209	2,102	06
07 庄内村	30	142	3,178	26	87	1,938	16	55	1,240	07
08 上中山村	26	157	9,651	19	75	2,338	17	82	7,313	08
09 下中山村	32	112	4,510	21	40	2,166	27	72	2,344	09
10 逢坂村	51	216	3,218	35	79	1,356	38	137	1,862	10
389 南部町	134	571	7,452	112	322	3,826	85	249	3,626	389
01 天津村	19	54	751	16	34	483	12	20	268	01
02 大國村	13	67	1,191	11	47	951	8	20	240	02
03 法勝寺村	21	68	773	20	49	658	9	19	115	03
04 上長田村	X	X	X	X	X	X	X	X	X	04
05 東長田村	12	50	69	10	28	40	6	22	29	05
06 手間村	X	X	X	X	X	X	X	X	X	06
07 賀野村	41	219	1,680	32	99	397	34	120	1,283	07
08 幡郷村2-2	3	17	286	3	11	180	2	6	106	08
390 伯耆町	128	410	7,262	111	254	3,922	68	156	3,340	390
01 幡郷村2-1	X	X	X	X	X	X	X	X	X	01
02 大幡村	11	32	285	8	21	170	5	11	115	02
03 八郷村	30	108	1,546	25	54	964	16	54	582	03
04 二部村	X	X	X	X	X	X	X	X	X	04
05 溝口町	38	88	1,988	34	60	1,379	18	28	609	05
06 日光村2-1	18	87	1,443	17	54	594	12	33	849	06
401 日南町	92	318	3,772	83	230	2,271	41	88	1,501	401
01 大宮村	X	X	X	X	X	X	X	X	X	01
02 阿毘縁村	X	X	X	X	X	X	X	X	X	02
03 山上村	20	82	1,101	19	61	687	7	21	414	03
04 多里村	5	8	66	3	3	49	4	5	17	04
05 日野上村	9	28	424	9	21	128	3	7	296	05
06 福栄村	17	51	643	15	34	457	8	17	186	06
07 石見村	26	110	908	25	84	757	11	26	151	07
402 日野町	35	107	1,158	33	84	930	12	23	228	402
01 根雨町	X	X	X	X	X	X	X	X	X	01
02 日野村	X	X	X	X	X	X	X	X	X	02
03 黒坂町	X	X	X	X	X	X	X	X	X	03
403 江府町	37	90	791	34	62	595	16	28	196	403
01 日光村2-2	10	25	183	10	20	160	4	5	23	01
02 米沢村	13	29	329	11	15	227	5	14	102	02
03 江尾村	4	16	64	4	13	52	2	3	12	03
04 神奈川村	10	20	215	9	14	156	5	6	59	04

I 農林業経営体編

3 農業経営体（家族経営）

ウ 労働力

(4) 臨時雇(手伝い等を含む)

経営体数：経営体
単位 { 実人数：人
のべ人日：人 日

地 域	計			男			女			地 域
	雇い入れた実経営体数	実人数	のべ人日	経営体数	実人数	のべ人日	経営体数	実人数	のべ人日	
31 鳥取県	2,896	12,568	141,764	2,325	6,140	56,045	1,925	6,428	85,719	31
201 鳥取市	623	3,385	40,352	523	1,404	14,265	415	1,981	26,087	201
01 鳥取市	17	68	1,344	14	37	465	10	31	879	01
02 米里村	20	68	592	18	39	143	14	29	449	02
03 倉田村	X	X	X	X	X	X	X	X	X	03
04 面影村	4	13	76	3	7	28	3	6	48	04
05 神戸村	9	28	272	6	12	75	7	16	197	05
06 大和村	17	43	171	14	23	75	13	20	96	06
07 美徳村	X	X	X	X	X	X	X	X	X	07
08 大正村	X	X	X	X	X	X	X	X	X	08
09 東郷村	9	29	271	9	22	253	3	7	18	09
10 豊実村	X	X	X	X	X	X	X	X	X	10
11 明治村	8	23	99	6	13	52	5	10	47	11
12 湖山村	1	2	21	1	1	7	1	1	14	12
13 松保村	5	8	34	4	4	14	4	4	20	13
14 千代水村	4	7	58	4	7	58	-	-	-	14
15 吉岡村	X	X	X	X	X	X	X	X	X	15
16 大郷村	X	X	X	X	X	X	X	X	X	16
17 末恒村	1	10	10	-	-	-	1	10	10	17
18 津ノ井村	27	86	738	18	32	249	22	54	489	18
19 宇倍野村	51	177	1,830	46	109	1,306	23	68	524	19
20 成器村	4	16	138	3	14	23	2	2	115	20
21 大茅村	2	6	44	2	4	36	2	2	8	21
22 福部村	103	1,494	24,235	85	396	6,563	91	1,098	17,672	22
23 国英村	X	X	X	X	X	X	X	X	X	23
24 河原町	9	19	259	8	14	212	4	5	47	24
25 八上村	6	13	192	5	7	64	2	6	128	25
26 西郷村	19	56	797	13	26	410	14	30	387	26
27 散岐村	36	146	1,307	28	84	569	23	62	738	27
28 大村	9	22	94	7	16	58	5	6	36	28
29 用瀬町	X	X	X	X	X	X	X	X	X	29
30 社村	14	37	336	14	30	268	5	7	68	30
31 佐治村	42	246	1,117	34	74	473	32	172	644	31
32 宝木村	5	18	317	4	11	123	4	7	194	32
33 酒津村	X	X	X	X	X	X	X	X	X	33
34 瑞徳村	10	45	150	10	34	114	6	11	36	34
35 浜村町	9	14	204	7	8	106	3	6	98	35
36 逢坂村	16	72	527	13	44	305	12	28	222	36
37 鹿野町	X	X	X	X	X	X	X	X	X	37
38 小鷲河村	X	X	X	X	X	X	X	X	X	38
39 勝谷村	X	X	X	X	X	X	X	X	X	39
40 日置村	7	29	288	6	15	69	5	14	219	40
41 日置谷村	X	X	X	X	X	X	X	X	X	41
42 青谷町	8	57	643	8	31	188	6	26	455	42
43 中郷村	9	33	212	7	13	83	9	20	129	43
44 勝部村	4	12	77	2	3	25	4	9	52	44
202 米子市	258	1,018	11,957	203	542	5,521	171	476	6,436	202
01 彦名村	19	71	1,802	9	19	420	18	52	1,382	01
02 崎津村	14	25	523	8	9	305	8	16	218	02
03 大篠津村	2	5	35	2	3	30	1	2	5	03
84 和田村	6	16	525	3	5	125	4	11	400	04
05 富益村	11	43	796	7	10	244	9	33	552	05

I 農林業経営体編

3 農業経営体（家族経営）

ウ 労働力

(4) 臨時雇(手伝い等を含む)

経営体数：経営体
単位 { 実人数：人
のべ人日：人 日

地 域	計			男			女			地 域
	雇い入れた実経営体数	実人数	のべ人日	経営体数	実人数	のべ人日	経営体数	実人数	のべ人日	
06 夜見村	X	X	X	X	X	X	X	X	X	06
07 米子市	40	130	1,523	36	78	744	25	52	779	07
08 成実村	14	44	321	14	32	241	7	12	80	08
09 尚徳村	33	229	1,414	29	115	617	24	114	797	09
10 五千石村	13	23	309	11	18	212	5	5	97	10
11 春日村	X	X	X	X	X	X	X	X	X	11
12 巖村	X	X	X	X	X	X	X	X	X	12
13 大高村	16	78	1,045	7	31	575	14	47	470	13
14 県村	18	71	892	14	41	450	14	30	442	14
15 高麗村2-2	1	2	145	1	1	75	1	1	70	15
16 淀江町	13	62	580	12	56	506	5	6	74	16
17 宇田川村	24	79	1,110	20	32	371	19	47	739	17
18 大和村	11	38	327	8	20	222	7	18	105	18
203 倉吉市	258	911	11,674	199	480	5,265	178	431	6,409	203
01 西郷村	X	X	X	X	X	X	X	X	X	01
02 上井町	X	X	X	X	X	X	X	X	X	02
03 倉吉町	X	X	X	X	X	X	X	X	X	03
04 小鴨村	19	71	1,576	16	38	590	12	33	986	04
05 上小鴨村	27	130	1,158	22	58	341	21	72	817	05
06 北谷村	44	151	1,250	32	80	673	32	71	577	06
07 高城村	36	87	1,648	26	51	728	23	36	920	07
08 社村	20	80	1,808	15	43	875	16	37	933	08
09 灘手村	4	11	39	3	4	18	2	7	21	09
10 上北条村	X	X	X	X	X	X	X	X	X	10
11 矢送村	X	X	X	X	X	X	X	X	X	11
12 南谷村	X	X	X	X	X	X	X	X	X	12
13 山守村	18	66	581	13	39	321	14	27	260	13
204 境港市	13	28	437	10	16	250	8	12	187	204
01 渡村	4	9	81	4	7	77	1	2	4	01
02 外江町	X	X	X	X	X	X	X	X	X	02
03 境町	X	X	X	X	X	X	X	X	X	03
04 上道村	-	-	-	-	-	-	-	-	-	04
05 余子村	X	X	X	X	X	X	X	X	X	05
06 中浜村	4	10	210	3	5	110	4	5	100	06
302 岩美町	56	165	1,329	53	114	1,014	26	51	315	302
01 大岩村	X	X	X	X	X	X	X	X	X	01
02 本庄村	17	40	450	17	28	341	7	12	109	02
03 小田村	6	17	32	6	12	21	4	5	11	03
04 網代村	-	-	-	-	-	-	-	-	-	04
05 浦富町	X	X	X	X	X	X	X	X	X	05
06 田後村	-	-	-	-	-	-	-	-	-	06
07 東村	1	1	20	1	1	20	-	-	-	07
08 岩井町	11	35	340	10	20	223	4	15	117	08
09 蒲生村	13	47	336	13	37	293	7	10	43	09
325 若桜町	21	77	544	17	41	270	13	36	274	325
01 若桜町	16	61	405	12	30	158	10	31	247	01
02 池田村	5	16	139	5	11	112	3	5	27	02
328 智頭町	X	X	X	X	X	X	X	X	X	328
01 智頭町	X	X	X	X	X	X	X	X	X	01
02 山郷村	2	5	50	1	2	30	1	3	20	02

I 農林業経営体編

3 農業経営体（家族経営）

ウ 労働力

(4) 臨時雇(手伝い等を含む)

経営体数：経営体
 単位 { 実人数：人
 のべ人日：人 日

地 域	計			男			女			地 域
	雇い入 れた実 経営体 数	実人数	のべ人日	経営 体数	実人数	のべ人日	経営 体数	実人数	のべ人日	
329 八頭町	179	620	5,759	145	328	2,077	118	292	3,682	329
01 賀茂村	9	21	115	8	15	103	3	6	12	01
02 国中村	22	83	449	16	38	115	15	45	334	02
03 大御門村	20	67	449	18	42	255	11	25	194	03
04 上私都村	7	24	404	7	20	219	4	4	185	04
05 中私都村	20	80	376	16	32	171	16	48	205	05
06 下私都村	14	50	434	7	18	106	12	32	328	06
07 船岡村	X	X	X	X	X	X	X	X	X	07
08 大伊村	X	X	X	X	X	X	X	X	X	08
09 隼村	X	X	X	X	X	X	X	X	X	09
10 安部村	14	53	377	11	33	323	8	20	54	10
11 丹比村	27	103	1,040	24	53	342	21	50	698	11
12 八東村	29	84	1,553	22	45	147	19	39	1,406	12
364 三朝町	39	108	765	37	73	502	16	35	263	364
01 三朝村	4	7	68	4	5	43	2	2	25	01
02 三徳村	5	19	153	5	9	61	2	10	92	02
03 小鹿村	X	X	X	X	X	X	X	X	X	03
04 旭村	X	X	X	X	X	X	X	X	X	04
05 竹田村	4	12	48	4	12	48	-	-	-	05
370 湯梨浜町	208	840	6,626	149	378	1,966	170	462	4,660	370
01 長瀬村	21	89	446	18	59	243	12	30	203	01
02 橋津村	X	X	X	X	X	X	X	X	X	02
03 宇野村	8	27	245	6	9	75	7	18	170	03
04 浅津村	X	X	X	X	X	X	X	X	X	04
05 泊村	X	X	X	X	X	X	X	X	X	05
06 舎人村	38	164	1,247	30	72	420	32	92	827	06
07 東郷村	70	303	2,005	55	141	821	59	162	1,184	07
08 松崎村	-	-	-	-	-	-	-	-	-	08
09 花見村	27	122	1,171	14	33	185	24	89	986	09
371 琴浦町	240	1,163	11,298	186	558	3,812	174	605	7,486	371
01 浦安町	X	X	X	X	X	X	X	X	X	01
02 上郷村	26	135	1,516	19	49	413	21	86	1,103	02
03 下郷村	32	156	1,307	28	87	763	19	69	544	03
04 古布庄村	X	X	X	X	X	X	X	X	X	04
05 八橋町	X	X	X	X	X	X	X	X	X	05
06 赤碓町	X	X	X	X	X	X	X	X	X	06
07 成美村	X	X	X	X	X	X	X	X	X	07
08 以西村	28	135	1,652	20	56	504	23	79	1,148	08
09 安田村	X	X	X	X	X	X	X	X	X	09
372 北栄町	265	1,400	21,518	192	571	6,794	216	829	14,724	372
01 中北条村	X	X	X	X	X	X	X	X	X	01
02 下北条村	56	291	3,125	36	120	1,324	50	171	1,801	02
03 栄村	40	228	2,235	30	94	632	29	134	1,603	03
04 大誠村	50	234	3,203	40	114	1,493	36	120	1,710	04
05 由良町	X	X	X	X	X	X	X	X	X	05
384 日吉津村	X	X	X	X	X	X	X	X	X	384
386 大山町	266	1,246	13,207	202	604	5,625	177	642	7,582	386
01 所子村	27	81	792	20	45	368	16	36	424	01
02 高麗村2-1	X	X	X	X	X	X	X	X	X	02

I 農林業経営体編

3 農業経営体（家族経営）

ウ 労働力

(4) 臨時雇(手伝い等を含む)

経営体数：経営体
 単位 { 実人数：人
 のべ人日：人 日

地 域	計			男			女			地 域
	雇い入 れた実 経営体 数	実人数	のべ人日	経営 体数	実人数	のべ人日	経営 体数	実人数	のべ人日	
03 大山村	24	71	1,133	21	39	593	11	32	540	03
04 光徳村	16	57	775	11	26	444	11	31	331	04
05 御米屋町	X	X	X	X	X	X	X	X	X	05
06 名和村	42	398	2,927	35	191	1,015	32	207	1,912	06
07 庄内村	30	134	1,960	26	80	854	16	54	1,106	07
08 上中山村	23	125	1,208	17	68	518	16	57	690	08
09 下中山村	30	97	1,378	18	33	596	25	64	782	09
10 逢坂村	49	210	2,091	34	75	679	37	135	1,412	10
389 南部町	131	563	6,961	108	317	3,501	82	246	3,460	389
01 天津村	18	50	429	14	31	221	11	19	208	01
02 大國村	13	67	1,191	11	47	951	8	20	240	02
03 法勝寺村	21	68	773	20	49	658	9	19	115	03
04 上長田村	X	X	X	X	X	X	X	X	X	04
05 東長田村	12	50	69	10	28	40	6	22	29	05
06 手間村	X	X	X	X	X	X	X	X	X	06
07 賀野村	40	217	1,671	31	98	394	33	119	1,277	07
08 幡郷村2-2	3	17	286	3	11	180	2	6	106	08
390 伯耆町	120	378	3,881	104	234	1,882	63	144	1,999	390
01 幡郷村2-1	X	X	X	X	X	X	X	X	X	01
02 大幡村	11	28	165	8	19	110	4	9	55	02
03 八郷村	29	106	1,146	24	52	564	16	54	582	03
04 二部村	X	X	X	X	X	X	X	X	X	04
05 溝口町	34	82	588	31	55	279	17	27	309	05
06 日光村2-1	17	76	522	16	47	234	11	29	288	06
401 日南町	89	308	2,720	80	223	1,310	39	85	1,410	401
01 大宮村	X	X	X	X	X	X	X	X	X	01
02 阿毘縁村	X	X	X	X	X	X	X	X	X	02
03 山上村	20	80	701	19	59	287	7	21	414	03
04 多里村	5	8	66	3	3	49	4	5	17	04
05 日野上村	9	28	424	9	21	128	3	7	296	05
06 福栄村	16	50	343	14	33	157	8	17	186	06
07 石見村	25	105	558	24	81	497	10	24	61	07
402 日野町	34	101	804	32	78	576	12	23	228	402
01 根雨町	X	X	X	X	X	X	X	X	X	01
02 日野村	X	X	X	X	X	X	X	X	X	02
03 黒坂町	X	X	X	X	X	X	X	X	X	03
403 江府町	37	90	791	34	62	595	16	28	196	403
01 日光村2-2	10	25	183	10	20	160	4	5	23	01
02 米沢村	13	29	329	11	15	227	5	14	102	02
03 江尾村	4	16	64	4	13	52	2	3	12	03
04 神奈川村	10	20	215	9	14	156	5	6	59	04

I 農林業経営体編

3 農業経営体（家族経営）

エ 農作物

（1）販売目的で作付け（栽培）した作物の類別作付（栽培）経営体数と作付（栽培）面積

単位 { 経営体数：経営体
面積：a

地 域	作付（栽培）		類別作付							
			稲		麦 類		雑 穀		い も 類	
	経営 体数	面積	経営 体数	面積	経営 体数	面積	経営 体数	面積	経営 体数	面積
31 鳥取県	17,194	1,496,246	15,441	X	39	5,338	683	23,349	1,048	4,985
201 鳥取市	4,119	X	3,889	X	6	136	79	2,884	408	1,802
01 鳥取市	169	X	144	X	-	-	2	X	44	X
02 米里村	124	X	124	X	-	-	2	X	18	X
03 倉田村	X	X	X	X	X	X	X	X	X	X
04 面影村	35	X	35	2,093	-	-	-	-	4	X
05 神戸村	68	X	61	2,205	-	-	-	-	6	X
06 大和村	125	X	125	6,987	-	-	-	-	9	22
07 美徳村	X	X	X	X	X	X	X	X	X	X
08 大正村	X	X	X	X	X	X	X	X	X	X
09 東郷村	80	X	79	X	-	-	1	X	3	7
10 豊実村	X	X	X	X	X	X	X	X	X	X
11 明治村	105	X	102	5,732	1	X	-	X	9	X
12 湖山村	37	X	25	692	-	-	-	-	15	133
13 松保村	84	X	84	4,211	-	-	1	X	6	X
14 千代水村	34	X	33	2,871	-	-	-	-	3	X
15 吉岡村	X	X	X	X	X	X	X	X	X	X
16 大郷村	X	X	X	X	X	X	X	X	X	X
17 末恒村	38	X	36	X	-	-	-	-	8	75
18 津ノ井村	102	X	94	X	-	-	-	-	8	12
19 宇倍野村	293	X	277	22,827	1	X	3	74	24	49
20 成器村	67	X	66	4,080	-	-	-	-	10	X
21 大茅村	31	X	31	2,466	-	-	-	-	4	9
22 福部村	215	X	162	9,173	-	-	2	X	17	X
23 国英村	X	X	X	X	X	X	X	X	X	X
24 河原町	88	X	86	3,382	-	-	2	X	13	X
25 八上村	50	X	49	2,053	-	-	-	-	3	X
26 西郷村	154	X	143	X	1	X	3	X	39	163
27 散岐村	178	X	145	4,947	-	-	1	X	19	54
28 大村	80	X	80	2,062	-	-	1	X	8	X
29 用瀬町	X	X	X	X	X	X	X	X	X	X
30 社村	106	X	106	3,066	-	-	1	X	10	23
31 佐治村	174	X	157	X	-	-	1	X	10	X
32 宝木村	88	X	87	X	-	-	1	X	1	X
33 酒津村	X	X	X	X	X	X	X	X	X	X
34 瑞徳村	91	X	91	X	-	-	1	X	5	X
35 浜村町	50	X	49	4,920	-	-	1	X	4	X
36 逢坂村	118	X	111	9,302	1	X	-	-	27	153
37 鹿野町	X	X	X	X	X	X	X	X	X	X
38 小鷲河村	X	X	X	X	X	X	X	X	X	X
39 勝谷村	X	X	X	X	X	X	X	X	X	X
40 日置村	45	X	40	1,985	-	-	-	-	1	X
41 日置谷村	X	X	X	X	X	X	X	X	X	X
42 青谷町	22	X	18	1,982	-	-	-	-	1	X
43 中郷村	62	X	60	4,204	-	-	-	-	-	-
44 勝部村	34	X	33	1,416	-	-	-	-	1	X
202 米子市	X	X	1,441	84,947	2	X	60	2,649	112	X
01 彦名村	85	X	19	468	-	-	-	-	6	22
02 崎津村	62	X	3	X	-	-	1	X	12	X
03 大篠津村	13	X	1	X	-	-	-	-	3	17
84 和田村	33	X	-	-	-	-	-	-	1	X
05 富益村	48	X	3	130	-	-	-	-	4	X

f (栽培) 経営体数及び作付（栽培）面積											地 域	
露 地												
豆 類		工 芸 農 作 物		野 菜 類		花 き 類 ・ 花 木		果 樹 類		そ の 他 の 作 物		
経営 体数	面積	経営 体数	面積	経営 体数	面積	経営 体数	面積	経営 体数	面積	経営 体数	面積	
1,558	34,221	234	X	4,585	X	570	9,777	2,731	102,456	1,280	138,988	31
484	6,602	47	X	1,037	X	187	X	673	X	230	10,802	201
20	X	1	X	81	X	16	78	20	X	9	X	01
47	X	-	-	40	X	12	X	26	X	20	2,163	02
X	X	X	X	X	X	X	X	X	X	X	X	03
2	X	-	-	7	X	2	X	-	-	1	X	04
4	X	1	X	12	X	3	X	33	X	1	X	05
28	X	1	X	17	X	5	X	6	X	16	556	06
X	X	X	X	X	X	X	X	X	X	X	X	07
X	X	X	X	X	X	X	X	X	X	X	X	08
12	X	1	X	7	X	-	-	2	X	3	102	09
X	X	X	X	X	X	X	X	X	X	X	X	10
12	X	1	X	22	X	5	X	15	X	1	X	11
-	-	-	-	25	322	8	27	3	X	3	89	12
4	X	-	-	15	X	2	X	2	X	2	X	13
-	-	-	-	21	X	4	X	1	X	3	136	14
X	X	X	X	X	X	X	X	X	X	X	X	15
X	X	X	X	X	X	X	X	X	X	X	X	16
-	X	-	-	10	X	-	-	2	X	-	X	17
5	X	-	-	20	X	3	8	38	X	9	X	18
44	X	2	X	90	X	14	78	29	X	12	X	19
7	X	1	X	13	X	2	X	2	X	1	X	20
8	52	1	X	14	X	1	X	2	X	-	-	21
10	X	1	X	101	X	3	X	76	X	-	-	22
X	X	X	X	X	X	X	X	X	X	X	X	23
17	X	1	X	22	X	6	29	13	X	2	X	24
3	X	1	X	10	X	2	X	14	X	-	-	25
31	200	9	X	62	X	11	X	29	X	3	X	26
26	X	4	X	42	X	8	X	109	X	3	270	27
10	X	1	X	25	X	3	8	11	X	1	X	28
X	X	X	X	X	X	X	X	X	X	X	X	29
7	X	1	X	26	X	5	22	5	X	8	194	30
11	40	2	X	25	X	4	X	79	X	6	X	31
3	X	1	X	12	X	3	11	3	X	3	101	32
X	X	X	X	X	X	X	X	X	X	X	X	33
15	X	4	24	27	X	1	X	-	-	1	X	34
9	X	3	X	7	X	3	X	6	X	-	-	35
20	192	3	X	49	X	20	X	14	X	12	428	36
X	X	X	X	X	X	X	X	X	X	X	X	37
X	X	X	X	X	X	X	X	X	X	X	X	38
X	X	X	X	X	X	X	X	X	X	X	X	39
-	-	-	-	-	-	2	X	13	X	-	-	40
X	X	X	X	X	X	X	X	X	X	X	X	41
-	-	1	X	5	X	1	X	8	X	-	-	42
3	X	-	-	5	X	2	X	25	X	4	821	43
1	X	-	-	4	X	-	-	6	190	-	-	44
156	X	29	X	675	X	67	X	169	X	103	X	202
1	X	12	X	81	X	1	X	2	X	-	-	01
-	-	3	470	58	X	1	X	2	X	3	369	02
1	X	-	-	13	X	-	-	-	-	2	X	03
-	-	1	X	32	X	-	-	1	X	-	-	04
-	-	2	X	43	X	-	-	-	-	1	X	05

I 農林業経営体編

3 農業経営体（家族経営）

エ 農作物

（1）販売目的で作付け（栽培）した作物の類別作付（栽培）経営体数と作付（栽培）面積

単位 { 経営体数：経営体
面積：a

地 域	類別作付（栽培）経営体数及び作付（栽培）面積								地 域
	施 設								
	野菜類		花き類・花木		果樹類		その他の作物		
経営体数	面積	経営体数	面積	経営体数	面積	経営体数	面積		
31 鳥取県	1,112	23,761	315	3,848	300	6,645	7	131	31
201 鳥取市	164	X	64	X	23	X	2	X	201
01 鳥取市	30	X	13	X	-	-	2	X	01
02 米里村	1	X	1	X	-	-	-	-	02
03 倉田村	X	X	X	X	X	X	X	X	03
04 面影村	3	X	1	X	-	-	-	-	04
05 神戸村	3	X	-	-	-	-	-	-	05
06 大和村	1	X	2	X	-	-	-	-	06
07 美徳村	X	X	X	X	X	X	X	X	07
08 大正村	X	X	X	X	X	X	X	X	08
09 東郷村	1	X	-	-	-	-	-	-	09
10 豊実村	X	X	X	X	X	X	X	X	10
11 明治村	5	X	2	X	-	-	-	-	11
12 湖山村	10	X	8	20	-	-	-	-	12
13 松保村	1	X	3	X	-	-	-	-	13
14 千代水村	10	X	-	-	-	-	-	-	14
15 吉岡村	X	X	X	X	X	X	X	X	15
16 大郷村	X	X	X	X	X	X	X	X	16
17 末恒村	-	-	-	-	-	-	-	-	17
18 津ノ井村	3	X	-	-	1	X	-	-	18
19 宇倍野村	21	X	6	11	16	X	-	-	19
20 成器村	1	X	-	-	-	-	-	-	20
21 大茅村	-	-	-	-	-	-	-	-	21
22 福部村	2	X	-	-	1	X	-	-	22
23 国英村	X	X	X	X	X	X	X	X	23
24 河原町	6	X	1	X	-	X	-	-	24
25 八上村	3	X	1	X	-	-	-	-	25
26 西郷村	3	X	-	-	1	X	-	-	26
27 散岐村	3	X	4	39	3	X	-	-	27
28 大村	6	X	-	-	-	-	-	-	28
29 用瀬町	X	X	X	X	X	X	X	X	29
30 社村	-	-	4	10	-	-	-	-	30
31 佐治村	1	X	-	X	-	-	-	-	31
32 宝木村	1	X	-	-	-	-	-	-	32
33 酒津村	X	X	X	X	X	X	X	X	33
34 瑞徳村	2	X	-	-	-	-	-	-	34
35 浜村町	4	X	2	X	-	-	-	-	35
36 逢坂村	8	X	7	32	1	X	-	-	36
37 鹿野町	X	X	X	X	X	X	X	X	37
38 小鷲河村	X	X	X	X	X	X	X	X	38
39 勝谷村	X	X	X	X	X	X	X	X	39
40 日置村	1	X	-	-	-	-	-	-	40
41 日置谷村	X	X	X	X	X	X	X	X	41
42 青谷町	-	-	-	-	-	-	-	-	42
43 中郷村	3	X	1	X	-	-	-	-	43
44 勝部村	-	-	-	-	-	-	-	-	44
202 米子市	58	X	21	X	X	X	-	-	202
01 彦名村	19	X	1	X	-	-	-	-	01
02 崎津村	2	X	-	-	-	-	-	-	02
03 大篠津村	-	-	-	-	-	-	-	-	03
84 和田村	-	-	-	-	-	-	-	-	04
05 富益村	6	X	3	X	-	-	-	-	05

I 農林業経営体編

3 農業経営体（家族経営）

エ 農作物

（1）販売目的で作付け（栽培）した作物の類別作付（栽培）経営体数と作付（栽培）面積

地 域	類別作付									
	作付（栽培）		稲		麦 類		雑 穀		い も 類	
	経営体数	面積	経営体数	面積	経営体数	面積	経営体数	面積	経営体数	面積
06 夜見村	X	X	X	X	X	X	X	X	X	X
07 米子市	271	X	237	X	2	X	7	109	24	X
08 成実村	114	X	113	6,916	-	-	16	X	1	X
09 尚徳村	159	X	154	X	-	-	2	X	9	63
10 五千石村	119	X	118	7,083	-	-	5	X	4	X
11 春日村	X	X	X	X	X	X	X	X	X	X
12 巖村	X	X	X	X	X	X	X	X	X	X
13 大高村	124	X	120	7,328	-	-	4	X	6	13
14 県村	130	X	128	7,527	-	-	6	105	6	22
15 高麗村2-2	9	X	8	456	-	-	-	-	1	X
16 淀江町	72	X	70	X	-	-	3	102	4	X
17 宇田川村	X	X	141	X	-	-	5	X	10	44
18 大和村	97	X	88	X	-	-	2	X	14	X
203 倉吉市	1,559	X	1,461	X	12	X	23	X	64	X
01 西郷村	X	X	X	X	X	X	X	X	X	X
02 上井町	X	X	X	X	X	X	X	X	X	X
03 倉吉町	X	X	X	X	X	X	X	X	X	X
04 小鴨村	183	X	180	X	-	-	1	X	4	X
05 上小鴨村	160	X	155	12,944	-	-	7	233	2	X
06 北谷村	200	X	184	X	-	-	5	X	11	34
07 高城村	243	X	224	X	-	-	3	X	9	45
08 社村	194	X	172	X	-	-	3	19	8	18
09 灘手村	63	X	53	1,944	-	X	-	-	7	X
10 上北条村	X	X	X	X	X	X	X	X	X	X
11 矢送村	X	X	X	X	X	X	X	X	X	X
12 南谷村	X	X	X	X	X	X	X	X	X	X
13 山守村	94	X	93	X	-	-	2	X	6	60
204 境港市	85	X	11	589	-	-	-	-	10	X
01 渡村	28	X	4	138	-	-	-	-	6	X
01 外江町	X	X	X	X	X	X	X	X	X	X
03 境町	X	X	X	X	X	X	X	X	X	X
04 上道村	-	-	-	-	-	-	-	-	-	-
05 余子村	X	X	X	X	X	X	X	X	X	X
06 中浜村	37	X	4	65	-	-	-	-	2	X
302 岩美町	428	X	421	X	3	X	8	X	23	69
01 大岩村	X	X	X	X	X	X	X	X	X	X
02 本庄村	112	X	111	X	-	-	-	-	5	X
03 小田村	110	X	108	X	-	-	-	-	7	11
04 網代村	-	-	-	-	-	-	-	-	-	-
05 浦富町	X	X	X	X	X	X	X	X	X	X
06 田後村	-	-	-	-	-	-	-	-	-	-
07 東村	8	X	7	553	-	-	-	-	1	X
08 岩井町	75	X	75	X	2	X	7	X	2	X
09 蒲生村	77	X	76	X	1	X	-	-	6	14
325 若桜町	161	X	155	X	-	-	7	X	19	73
01 若桜町	124	X	118	X	-	-	7	X	18	X
02 池田村	37	X	37	X	-	-	-	-	1	X
328 智頭町	X	X	X	X	X	X	X	X	X	X
01 智頭町	X	X	X	X	X	X	X	X	X	X
02 山郷村	17	X	14	386	-	-	1	X	-	-

I 農林業経営体編

3 農業経営体（家族経営）

エ 農作物

(1) 販売目的で作付け（栽培）した作物の類別作付（栽培）経営体数と作付（栽培）面積

単位 { 経営体数：経営体
面積：a

地 域	類別作付（栽培）経営体数及び作付（栽培）面積								地 域
	施 設								
	野 菜 類		花き類・花木		果樹類		その他の作物		
	経営体数	面積	経営体数	面積	経営体数	面積	経営体数	面積	
329 八頭町	33	X	24	69	11	X	-	-	329
01 賀茂村	2	X	1	X	-	-	-	-	01
02 国中村	8	X	5	10	2	X	-	-	02
03 大御門村	-	-	-	-	1	X	-	-	03
04 上私都村	1	X	-	-	-	-	-	-	04
05 中私都村	2	X	3	X	-	-	-	-	05
06 下私都村	7	X	2	X	-	-	-	-	06
07 船岡村	X	X	X	X	X	X	X	X	07
08 大伊村	X	X	X	X	X	X	X	X	08
09 隼村	X	X	X	X	X	X	X	X	09
10 安都村	2	X	1	X	2	X	-	-	10
11 丹比村	4	X	4	X	2	X	-	-	11
12 八東村	3	X	3	21	4	X	-	-	12
364 三朝町	8	X	4	X	-	-	-	-	364
01 三朝村	2	X	-	-	-	-	-	-	01
02 三徳村	-	-	-	-	-	-	-	-	02
03 小鹿村	X	X	X	X	X	X	X	X	03
04 旭村	X	X	X	X	X	X	X	X	04
05 竹田村	1	X	-	-	-	-	-	-	05
370 湯梨浜町	84	X	3	X	41	X	1	X	370
01 長瀬村	21	X	-	-	35	X	-	-	01
02 橋津村	X	X	X	X	X	X	X	X	02
03 宇野村	1	X	-	-	-	-	-	-	03
04 浅津村	X	X	X	X	X	X	X	X	04
05 泊村	X	X	X	X	X	X	X	X	05
06 舎人村	4	X	-	-	3	X	-	-	06
07 東郷村	6	X	-	-	1	X	-	-	07
08 松崎村	1	X	-	-	-	-	-	-	08
09 花見村	5	X	1	X	-	-	-	-	09
371 琴浦町	102	X	16	X	44	X	-	-	371
01 浦安町	X	X	X	X	X	X	X	X	01
02 上郷村	5	X	3	X	12	271	-	-	02
03 下郷村	6	X	2	X	2	X	-	-	03
04 古布庄村	X	X	X	X	X	X	X	X	04
05 八橋町	X	X	X	X	X	X	X	X	05
06 赤碓町	X	X	X	X	X	X	X	X	06
07 成美村	X	X	X	X	X	X	X	X	07
08 以西村	17	X	-	-	4	35	-	-	08
09 安田村	X	X	X	X	X	X	X	X	09
372 北栄町	249	X	49	X	X	X	1	X	372
01 中北条村	X	X	X	X	X	X	X	X	01
02 下北条村	11	X	3	X	22	X	-	-	02
03 栄村	63	X	11	X	2	X	1	X	03
04 大誠村	45	X	3	36	4	X	-	-	04
05 由良町	X	X	X	X	X	X	X	X	05
384 日吉津村	X	X	X	X	X	X	X	X	384
386 大山町	68	X	41	614	8	X	1	X	386
01 所子村	8	X	4	116	1	X	-	-	01
02 高麗村2-1	X	X	X	X	X	X	X	X	02

I 農林業経営体編

3 農業経営体（家族経営）

エ 農作物

(1) 販売目的で作付け（栽培）した作物の類別作付（栽培）経営体数と作付（栽培）面積

地 域	作付（栽培）		類別作付							
			稲		麦 類		雑 穀		い も 類	
			経営体数	面積	経営体数	面積	経営体数	面積	経営体数	面積
			経営体数	面積	経営体数	面積	経営体数	面積	経営体数	面積
03 大山村	249	X	231	X	-	-	42	X	6	40
04 光徳村	157	X	131	4,259	-	-	10	252	8	45
05 御米屋町	X	X	X	X	X	X	X	X	X	X
06 名和村	129	X	73	4,833	-	-	2	X	2	X
07 庄内村	193	X	165	X	-	-	1	X	7	25
08 上中山村	149	X	134	X	1	X	-	-	2	X
09 下中山村	124	X	104	X	-	-	-	-	1	X
10 逢坂村	185	X	147	6,716	1	X	2	X	5	X
389 南部町	X	X	747	X	2	X	69	1,884	29	66
01 天津村	126	X	121	7,903	1	X	15	X	6	13
02 大国村	131	X	131	X	-	-	14	X	5	X
03 法勝寺村	X	X	120	X	-	-	11	X	7	17
04 上長田村	X	X	X	X	X	X	X	X	X	X
05 東長田村	49	X	49	2,359	-	-	1	X	2	X
06 手間村	X	X	X	X	X	X	X	X	X	X
07 賀野村	157	X	142	X	1	X	7	X	2	X
08 幡郷村2-2	22	X	22	1,418	-	-	4	X	-	-
390 伯耆町	X	X	845	X	3	X	45	X	50	194
01 幡郷村2-1	X	X	X	X	X	X	X	X	X	X
02 大幡村	118	X	114	X	-	-	3	15	11	58
03 八郷村	216	X	207	X	1	X	10	181	19	62
04 二部村	X	X	X	X	X	X	X	X	X	X
05 溝口町	X	X	185	X	1	X	18	X	4	X
06 日光村2-1	100	X	95	6,534	-	-	4	X	4	X
401 日南町	660	X	631	X	2	X	176	6,507	23	45
01 大宮村	X	X	X	X	X	X	X	X	X	X
02 阿毘縁村	X	X	X	X	X	X	X	X	X	X
03 山上村	115	X	108	12,651	-	-	27	1,369	1	X
04 多里村	83	X	78	X	-	-	18	X	3	X
05 日野上村	76	X	72	X	-	-	24	X	5	X
06 福栄村	91	X	85	X	-	-	23	X	2	X
07 石見村	192	X	189	X	2	X	55	X	5	X
402 日野町	245	X	238	X	1	X	41	X	7	31
01 根雨町	X	X	X	X	X	X	X	X	X	X
02 日野村	X	X	X	X	X	X	X	X	X	X
03 黒坂町	X	X	X	X	X	X	X	X	X	X
403 江府町	407	X	403	X	1	X	30	X	6	18
01 日光村2-2	47	X	47	3,629	-	-	5	X	2	X
02 米沢村	180	X	179	X	-	-	17	X	2	X
03 江尾村	92	X	90	X	-	-	6	241	1	X
04 神奈川村	88	X	87	3,955	1	X	2	X	1	X

I 農林業経営体編

3 農業経営体（家族経営）

エ 農作物

(2)販売目的で作付け(栽培)した稲・麦・雑穀の作物別作付(栽培)経営体数と作付(栽培)面積

単位 { 経営体数：経営体
面積：a

地 域	水稻		陸稲		小麦		大麦・裸麦		そば		その他の雑穀		地 域
	作付経営体数	作付面積	作付経営体数	作付面積	作付経営体数	作付面積	作付経営体数	作付面積	作付経営体数	作付面積	作付経営体数	作付面積	
31 鳥取県	15,441	936,565	29	X	16	1,139	24	4,199	539	19,667	156	3,682	31
201 鳥取市	3,889	226,323	2	X	3	85	3	51	54	2,018	26	866	201
01 鳥取市	144	X	-	-	-	-	-	-	-	-	2	X	01
02 米里村	124	9,474	1	X	-	-	-	-	-	-	2	X	02
03 倉田村	X	X	X	X	X	X	X	X	X	X	X	X	03
04 面影村	35	2,093	-	-	-	-	-	-	-	-	-	-	04
05 神戸村	61	2,205	-	-	-	-	-	-	-	-	-	-	05
06 大和村	125	6,987	-	-	-	-	-	-	-	-	-	-	06
07 美徳村	X	X	X	X	X	X	X	X	X	X	X	X	07
08 大正村	X	X	X	X	X	X	X	X	X	X	X	X	08
09 東郷村	79	X	-	-	-	-	-	-	-	X	1	X	09
10 豊実村	X	X	X	X	X	X	X	X	X	X	X	X	10
11 明治村	102	5,732	-	-	1	X	-	-	-	X	-	-	11
12 湖山村	25	692	-	-	-	-	-	-	-	-	-	-	12
13 松保村	84	4,211	-	-	-	-	-	-	-	-	1	X	13
14 千代水村	33	2,871	-	-	-	-	-	-	-	-	-	-	14
15 吉岡村	X	X	X	X	X	X	X	X	X	X	X	X	15
16 大郷村	X	X	X	X	X	X	X	X	X	X	X	X	16
17 末恒村	36	X	-	X	-	-	-	-	-	-	-	-	17
18 津ノ井村	94	X	-	-	-	-	-	-	-	-	-	-	18
19 宇倍野村	277	22,827	-	-	-	-	1	X	-	-	3	74	19
20 成器村	66	4,080	-	-	-	-	-	-	-	-	-	-	20
21 大茅村	31	2,466	-	-	-	-	-	-	-	-	-	-	21
22 福部村	162	9,173	-	-	-	-	-	-	-	-	2	X	22
23 国英村	X	X	X	X	X	X	X	X	X	X	X	X	23
24 河原町	86	3,382	-	-	-	-	-	-	-	-	2	X	24
25 八上村	49	2,053	-	-	-	-	-	-	-	-	-	-	25
26 西郷村	143	X	-	-	-	-	1	X	3	43	1	X	26
27 散岐村	145	4,947	-	-	-	-	-	-	-	-	1	X	27
28 大村	80	2,062	-	-	-	-	-	-	-	-	1	X	28
29 用瀬町	X	X	X	X	X	X	X	X	X	X	X	X	29
30 社村	106	3,066	-	-	-	-	-	-	-	-	1	X	30
31 佐治村	157	X	1	X	-	-	-	-	-	-	1	X	31
32 宝木村	87	X	-	-	-	-	-	-	1	X	-	-	32
33 酒津村	X	X	X	X	X	X	X	X	X	X	X	X	33
34 瑞穂村	91	X	-	-	-	-	-	-	-	-	1	X	34
35 浜村町	49	4,920	-	-	-	-	-	-	-	-	1	X	35
36 逢坂村	111	9,302	-	-	1	X	-	-	-	-	-	-	36
37 鹿野町	X	X	X	X	X	X	X	X	X	X	X	X	37
38 小鷲河村	X	X	X	X	X	X	X	X	X	X	X	X	38
39 勝谷村	X	X	X	X	X	X	X	X	X	X	X	X	39
40 日置村	40	1,985	-	-	-	-	-	-	-	-	-	-	40
41 日置谷村	X	X	X	X	X	X	X	X	X	X	X	X	41
42 青谷町	18	1,982	-	-	-	-	-	-	-	-	-	-	42
43 中郷村	60	4,204	-	-	-	-	-	-	-	-	-	-	43
44 勝部村	33	1,416	-	-	-	-	-	-	-	-	-	-	44
202 米子市	1,441	84,941	6	6	1	X	2	X	32	1,992	28	657	202
01 彦名村	19	468	-	-	-	-	-	-	-	-	-	-	01
02 崎津村	3	X	-	-	-	-	-	-	-	-	1	X	02
03 大篠津村	1	X	-	-	-	-	-	-	-	-	-	-	03
84 和田村	-	-	-	-	-	-	-	-	-	-	-	-	04
05 富益村	3	130	-	-	-	-	-	-	-	-	-	-	05

I 農林業経営体編

3 農業経営体（家族経営）

エ 農作物

(2)販売目的で作付け(栽培)した稲・麦・雑穀の作物別作付(栽培)経営体数と作付(栽培)面積

単位 { 経営体数：経営体
面積：a

地 域	水稻		陸稲		小麦		大麦・裸麦		そば		その他の雑穀		地 域
	作付経営体数	作付面積	作付経営体数	作付面積	作付経営体数	作付面積	作付経営体数	作付面積	作付経営体数	作付面積	作付経営体数	作付面積	
06 夜見村	X	X	X	X	X	X	X	X	X	X	X	X	06
07 米子市	237	X	2	X	1	X	2	X	3	57	4	52	07
08 成実村	113	6,916	-	-	-	-	-	-	15	593	1	X	08
09 尚徳村	154	11,173	1	X	-	-	-	-	-	-	2	X	09
10 五千石村	118	7,083	-	-	-	-	-	-	3	96	2	X	10
11 春日村	X	X	X	X	X	X	X	X	X	X	X	X	11
12 巖村	X	X	X	X	X	X	X	X	X	X	X	X	12
13 大高村	120	7,328	-	-	-	-	-	-	2	X	2	X	13
14 県村	128	7,527	-	-	-	-	-	-	3	52	3	53	14
15 高麗村2-2	8	456	-	-	-	-	-	-	-	-	-	-	15
16 淀江町	70	X	-	-	-	-	-	-	-	-	3	102	16
17 宇田川村	141	10,337	1	X	-	-	-	-	3	1,015	2	X	17
18 大和村	88	5,258	1	X	-	-	-	-	1	X	1	X	18
203 倉吉市	1,461	112,888	2	X	-	-	12	X	5	X	18	X	203
01 西郷村	X	X	X	X	X	X	X	X	X	X	X	X	01
02 上井町	X	X	X	X	X	X	X	X	X	X	X	X	02
03 倉吉町	X	X	X	X	X	X	X	X	X	X	X	X	03
04 小鴨村	180	X	-	-	-	-	-	-	-	-	1	X	04
05 上小鴨村	155	12,944	-	-	-	-	-	-	-	-	7	233	05
06 北谷村	184	16,870	1	X	-	-	-	-	2	X	3	22	06
07 高城村	224	12,468	1	X	-	-	-	-	1	X	2	X	07
08 社村	172	X	-	-	-	-	-	-	-	-	3	19	08
09 灘手村	53	1,944	-	-	-	-	-	-	X	-	-	-	09
10 上北条村	X	X	X	X	X	X	X	X	X	X	X	X	10
11 矢送村	X	X	X	X	X	X	X	X	X	X	X	X	11
12 南谷村	X	X	X	X	X	X	X	X	X	X	X	X	12
13 山守村	93	X	-	-	-	-	-	-	2	X	-	-	13
204 境港市	11	589	-	-	-	-	-	-	-	-	-	-	204
01 渡村	4	138	-	-	-	-	-	-	-	-	-	-	01
02 外江町	X	X	X	X	X	X	X	X	X	X	X	X	02
03 境町	X	X	X	X	X	X	X	X	X	X	X	X	03
04 上道村	-	-	-	-	-	-	-	-	-	-	-	-	04
05 余子村	X	X	X	X	X	X	X	X	X	X	X	X	05
06 中浜村	4	65	-	-	-	-	-	-	-	-	-	-	06
302 岩美町	421	29,630	1	X	2	X	1	X	1	X	7	262	302
01 大岩村	X	X	X	X	X	X	X	X	X	X	X	X	01
02 本庄村	111	X	-	-	-	-	-	-	-	-	-	-	02
03 小田村	108	X	-	X	-	-	-	-	-	-	-	-	03
04 網代村	-	-	-	-	-	-	-	-	-	-	-	-	04
05 浦富町	X	X	X	X	X	X	X	X	X	X	X	X	05
06 田後村	-	-	-	-	-	-	-	-	-	-	-	-	06
07 東村	7	553	-	-	-	-	-	-	-	-	-	-	07
08 岩井町	75	X	-	-	1	X	1	X	1	X	6	X	08
09 蒲生村	76	X	-	-	1	X	-	-	-	-	-	-	09
325 若桜町	155	X	1	X	-	-	-	-	2	X	5	199	325
01 若桜町	118	X	-	-	-	-	-	-	2	X	5	199	01
02 池田村	37	1,453	1	X	-	-	-	-	-	-	-	-	02
328 智頭町	X	X	X	X	X	X	X	X	X	X	X	X	328
01 智頭町	X	X	X	X	X	X	X	X	X	X	X	X	01
02 山郷村	14	386	-	-	-	-	-	-	1	X	1	X	02

I 農林業経営体編

3 農業経営体 (家族経営)

エ 農作物

(2)販売目的で作付け(栽培)した稲・麦・雑穀の作物別作付(栽培)経営体数と作付(栽培)面積

単位 { 経営体数: 経営体
面積: a

地 域	水稻		陸稲		小麦		大麦・裸麦		そば		その他の雑穀		地 域
	作付経営体数	作付面積	作付経営体数	作付面積	作付経営体数	作付面積	作付経営体数	作付面積	作付経営体数	作付面積	作付経営体数	作付面積	
329 八頭町	946	44,515	4	4	-	-	-	-	-	-	5	X	329
01 賀茂村	53	X	1	X	-	-	-	-	-	-	1	X	01
02 国中村	123	5,931	-	-	-	-	-	-	-	-	-	-	02
03 大御門村	71	2,638	-	-	-	-	-	-	-	-	1	X	03
04 上私都村	59	2,562	-	-	-	-	-	-	-	-	-	-	04
05 中私都村	83	4,205	-	-	-	-	-	-	-	-	-	-	05
06 下私都村	51	2,606	-	-	-	-	-	-	-	-	-	X	06
07 船岡村	X	X	X	X	X	X	X	X	X	X	X	X	07
08 大伊村	X	X	X	X	X	X	X	X	X	X	X	X	08
09 隼村	X	X	X	X	X	X	X	X	X	X	X	X	09
10 安部村	93	4,311	-	-	-	-	-	-	-	-	-	-	10
11 丹比村	157	8,791	1	X	-	-	-	-	-	-	2	X	11
12 八東村	123	4,846	-	-	-	-	-	-	-	-	-	-	12
364 三朝町	385	21,379	-	-	-	-	-	1	X	3	X	X	364
01 三朝村	34	960	-	-	-	-	-	-	-	-	-	-	01
02 三徳村	63	2,631	-	-	-	-	-	-	-	-	1	X	02
03 小鹿村	X	X	X	X	X	X	X	X	X	X	X	X	03
04 旭村	X	X	X	X	X	X	X	X	X	X	X	X	04
05 竹田村	52	4,586	-	-	-	-	-	1	X	-	-	-	05
370 湯梨浜町	618	30,903	-	-	-	-	-	1	X	-	-	-	370
01 長瀬村	81	3,275	-	-	-	-	-	-	-	-	-	-	01
02 橋津村	X	X	X	X	X	X	X	X	X	X	X	X	02
03 宇野村	7	409	-	-	-	-	-	-	-	-	-	-	03
04 浅津村	X	X	X	X	X	X	X	X	X	X	X	X	04
05 泊村	X	X	X	X	X	X	X	X	X	X	X	X	05
06 舎人村	89	X	-	-	-	-	-	-	-	-	-	-	06
07 東郷村	135	6,210	-	-	-	-	-	-	-	-	-	-	07
08 松崎村	5	105	-	-	-	-	-	-	-	-	-	-	08
09 花見村	143	X	-	-	-	-	-	-	-	-	-	-	09
371 琴浦町	851	53,335	1	X	-	X	-	-	8	281	12	310	371
01 浦安町	X	X	X	X	X	X	X	X	X	X	X	X	01
02 上郷村	117	8,777	1	X	-	-	-	-	4	X	1	X	02
03 下郷村	89	5,236	-	-	-	X	-	-	1	X	1	X	03
04 古布庄村	X	X	X	X	X	X	X	X	X	X	X	X	04
05 八橋町	X	X	X	X	X	X	X	X	X	X	X	X	05
06 赤碓町	X	X	X	X	X	X	X	X	X	X	X	X	06
07 成美村	X	X	X	X	X	X	X	X	X	X	X	X	07
08 以西村	101	5,919	-	-	-	-	-	-	-	X	4	61	08
09 安田村	X	X	X	X	X	X	X	X	X	X	X	X	09
372 北栄町	587	29,179	1	X	1	X	1	X	1	X	6	174	372
01 中北条村	X	X	X	X	X	X	X	X	X	X	X	X	01
02 下北条村	116	7,490	-	-	-	X	-	X	-	-	1	X	02
03 栄村	118	X	1	X	1	X	-	-	-	-	1	X	03
04 大誠村	122	7,884	-	-	-	-	-	X	1	X	2	X	04
05 由良町	X	X	X	X	X	X	X	X	X	X	X	X	05
384 日吉津村	X	X	X	X	X	X	X	X	X	X	X	X	384
386 大山町	1,369	81,798	4	4	5	760	-	-	96	X	11	160	386
01 所子村	205	X	-	-	1	X	-	-	24	816	1	X	01
02 高麗村2-1	X	X	X	X	X	X	X	X	X	X	X	X	02

I 農林業経営体編

3 農業経営体 (家族経営)

エ 農作物

(2)販売目的で作付け(栽培)した稲・麦・雑穀の作物別作付(栽培)経営体数と作付(栽培)面積

単位 { 経営体数: 経営体
面積: a

地 域	水稻		陸稲		小麦		大麦・裸麦		そば		その他の雑穀		地 域
	作付経営体数	作付面積	作付経営体数	作付面積	作付経営体数	作付面積	作付経営体数	作付面積	作付経営体数	作付面積	作付経営体数	作付面積	
03 大山村	231	X	-	-	-	-	-	-	40	X	6	52	03
04 光徳村	131	4,259	-	-	-	-	-	-	10	252	-	-	04
05 御米屋町	X	X	X	X	X	X	X	X	X	X	X	X	05
06 名和村	73	4,833	-	-	-	-	-	-	2	X	-	-	06
07 庄内村	165	X	1	X	-	-	-	-	1	X	-	-	07
08 上中山村	134	X	1	X	1	X	-	-	-	-	-	-	08
09 下中山村	104	X	2	X	-	-	-	-	-	-	-	-	09
10 逢坂村	147	6,716	-	-	1	X	-	-	-	-	2	X	10
389 南部町	747	43,623	1	X	2	X	-	-	59	1,580	12	304	389
01 天津村	121	7,903	-	-	1	X	-	-	12	X	4	199	01
02 大国村	131	5,604	1	X	-	-	-	-	12	254	2	X	02
03 法勝寺村	120	X	-	-	-	-	-	-	9	X	2	X	03
04 上長田村	X	X	X	X	X	X	X	X	X	X	X	X	04
05 東長田村	49	2,359	-	-	-	-	-	-	1	X	-	-	05
06 手間村	X	X	X	X	X	X	X	X	X	X	X	X	06
07 賀野村	142	X	-	-	1	X	-	-	5	X	2	X	07
08 幡郷村2-2	22	1,418	-	-	-	-	-	-	4	X	-	-	08
390 伯耆町	845	55,775	2	X	1	X	2	X	37	X	10	132	390
01 幡郷村2-1	X	X	X	X	X	X	X	X	X	X	X	X	01
02 大幡村	114	X	-	-	-	X	-	-	-	-	3	15	02
03 八郷村	207	X	-	-	-	-	1	X	7	94	4	87	03
04 二部村	X	X	X	X	X	X	X	X	X	X	X	X	04
05 溝口町	185	X	1	X	1	X	-	-	17	344	2	X	05
06 日光村2-1	95	6,534	-	-	-	-	-	-	4	X	-	-	06
401 日南町	631	55,638	2	X	1	X	1	X	171	6,433	6	74	401
01 大宮村	X	X	X	X	X	X	X	X	X	X	X	X	01
02 阿毘縁村	X	X	X	X	X	X	X	X	X	X	X	X	02
03 山上村	108	12,651	-	-	-	-	-	-	27	1,369	-	-	03
04 多里村	78	X	-	-	-	-	-	-	18	X	-	-	04
05 日野上村	72	X	-	-	-	-	-	-	24	X	-	-	05
06 福栄村	85	5,817	1	X	-	-	-	-	22	X	1	X	06
07 石見村	189	X	1	X	1	X	1	X	51	X	4	62	07
402 日野町	238	X	-	-	-	-	1	X	41	X	-	-	402
01 根雨町	X	X	X	X	X	X	X	X	X	X	X	X	01
02 日野村	X	X	X	X	X	X	X	X	X	X	X	X	02
03 黒坂町	X	X	X	X	X	X	X	X	X	X	X	X	03
403 江府町	403	X	1	X	-	-	1	X	28	902	2	X	403
01 日光村2-2	47	3,629	-	-	-	-	-	-	5	X	-	-	01
02 米沢村	179	X	-	-	-	-	-	-	16	532	1	X	02
03 江尾村	90	X	1	X	-	-	-	-	6	241	-	-	03
04 神奈川村	87	3,955	-	-	-	-	1	X	1	X	1	X	04

I 農林業経営体編

3 農業経営体（家族経営）

エ 農作物

（3）販売目的で作付け(栽培)したいも類・豆類の作物別作付(栽培)経営体数と作付(栽培)面積

単位 { 経営体数：経営体
面積：a

地 域	ばれいしよ (食用)		かんしよ		大豆		小豆		その他の豆類		地 域
	作付経営体数	作付面積	作付経営体数	作付面積	作付経営体数	作付面積	作付経営体数	作付面積	作付経営体数	作付面積	
329 八頭町	84	X	12	X	58	316	36	106	17	X	329
01 賀茂村	7	X	1	X	7	X	1	X	2	X	01
02 国中村	18	30	3	3	9	30	7	19	1	X	02
03 大御門村	5	14	-	-	2	X	-	-	-	-	03
04 上私都村	2	X	-	-	2	X	3	8	1	X	04
05 中私都村	11	26	3	10	13	65	6	18	1	X	05
06 下私都村	8	36	2	X	7	X	5	X	3	X	06
07 船岡村	X	X	X	X	X	X	X	X	X	X	07
08 大伊村	X	X	X	X	X	X	X	X	X	X	08
09 隼村	X	X	X	X	X	X	X	X	X	X	09
10 安部村	7	9	-	-	4	42	2	X	-	-	10
11 丹比村	2	X	-	-	3	12	2	X	1	X	11
12 八東村	6	39	-	-	2	X	1	X	2	X	12
364 三朝町	33	61	10	10	39	1,283	16	29	4	11	364
01 三朝村	1	X	1	X	1	X	1	X	-	-	01
02 三徳村	6	15	2	X	7	128	-	-	1	X	02
03 小鹿村	X	X	X	X	X	X	X	X	X	X	03
04 旭村	X	X	X	X	X	X	X	X	X	X	04
05 竹田村	3	X	3	3	4	X	3	X	-	-	05
370 湯梨浜町	9	62	11	134	46	1,249	3	4	4	9	370
01 長瀬村	5	51	5	74	4	13	-	-	2	X	01
02 橋津村	X	X	X	X	X	X	X	X	X	X	02
03 宇野村	-	-	1	X	-	-	-	-	-	-	03
04 浅津村	X	X	X	X	X	X	X	X	X	X	04
05 泊村	X	X	X	X	X	X	X	X	X	X	05
06 舎人村	-	-	-	-	8	160	-	-	1	X	06
07 東郷村	-	-	-	-	2	X	-	-	-	-	07
08 松崎村	-	-	1	X	-	-	-	-	-	-	08
09 花見村	-	-	-	-	17	X	2	X	-	-	09
371 琴浦町	26	123	18	94	55	1,110	26	120	7	21	371
01 浦安町	X	X	X	X	X	X	X	X	X	X	01
02 上郷村	5	21	3	23	6	29	5	37	1	X	02
03 下郷村	2	X	-	-	5	56	2	X	1	X	03
04 古布庄村	X	X	X	X	X	X	X	X	X	X	04
05 八橋町	X	X	X	X	X	X	X	X	X	X	05
06 赤碓町	X	X	X	X	X	X	X	X	X	X	06
07 成美村	X	X	X	X	X	X	X	X	X	X	07
08 以西村	4	33	1	X	27	X	2	X	-	-	08
09 安田村	X	X	X	X	X	X	X	X	X	X	09
372 北条町	26	174	29	X	49	1,291	12	34	11	X	372
01 中北条村	X	X	X	X	X	X	X	X	X	X	01
02 下北条村	8	85	6	X	15	482	1	X	1	X	02
03 栄村	2	X	2	X	18	X	1	X	-	-	03
04 大誠村	6	13	11	43	9	119	5	8	6	18	04
05 由良町	X	X	X	X	X	X	X	X	X	X	05
384 日吉津村	X	X	X	X	X	X	X	X	X	X	384
386 大山町	23	89	18	X	76	X	13	44	14	119	386
01 所子村	-	-	1	X	10	X	-	-	-	-	01
02 高麗村2-1	X	X	X	X	X	X	X	X	X	X	02

I 農林業経営体編

3 農業経営体（家族経営）

エ 農作物

（3）販売目的で作付け(栽培)したいも類・豆類の作物別作付(栽培)経営体数と作付(栽培)面積

単位 { 経営体数：経営体
面積：a

地 域	ばれいしよ (食用)		かんしよ		大豆		小豆		その他の豆類		地 域
	作付経営体数	作付面積	作付経営体数	作付面積	作付経営体数	作付面積	作付経営体数	作付面積	作付経営体数	作付面積	
03 大山村	5	29	3	11	6	98	3	5	2	X	03
04 光徳村	5	13	5	32	13	206	1	X	2	X	04
05 御米屋町	X	X	X	X	X	X	X	X	X	X	05
06 名和村	1	X	2	X	4	105	1	X	3	31	06
07 庄内村	3	8	4	17	23	1,589	2	X	2	X	07
08 上中山村	2	X	-	-	1	X	-	-	-	-	08
09 下中山村	1	X	-	-	2	X	-	-	-	-	09
10 逢坂村	3	14	2	X	3	24	2	X	3	12	10
389 南部町	26	48	10	18	38	X	9	X	6	10	389
01 天津村	5	5	3	8	14	150	3	X	2	X	01
02 大國村	4	8	1	X	6	55	-	-	-	-	02
03 法勝寺村	7	11	3	6	9	54	2	X	3	3	03
04 上長田村	X	X	X	X	X	X	X	X	X	X	04
05 東長田村	2	X	-	-	-	-	1	X	-	-	05
06 手間村	X	X	X	X	X	X	X	X	X	X	06
07 賀野村	2	X	1	X	5	164	2	X	-	-	07
08 幡郷村2-2	-	-	-	-	-	-	-	-	-	-	08
390 伯耆町	41	107	24	87	64	511	22	34	17	60	390
01 幡郷村2-1	X	X	X	X	X	X	X	X	X	X	01
02 大幡村	7	16	9	42	7	56	2	X	4	16	02
03 八郷村	17	50	6	12	19	81	4	4	4	18	03
04 二部村	X	X	X	X	X	X	X	X	X	X	04
05 溝口町	3	7	2	X	7	31	4	4	3	14	05
06 日光村2-1	4	6	2	X	4	6	2	X	-	-	06
401 日南町	20	35	7	10	23	X	17	52	6	17	401
01 大宮村	X	X	X	X	X	X	X	X	X	X	01
02 阿毘縁村	X	X	X	X	X	X	X	X	X	X	02
03 山上村	1	X	-	-	4	X	1	X	2	X	03
04 多里村	3	4	1	X	3	3	2	X	-	-	04
05 日野上村	5	6	1	X	1	X	2	X	-	-	05
06 福栄村	2	X	1	X	5	20	6	23	1	X	06
07 石見村	4	5	1	X	7	18	3	5	-	-	07
402 日野町	4	24	5	7	6	X	3	10	3	3	402
01 根雨町	X	X	X	X	X	X	X	X	X	X	01
02 日野村	X	X	X	X	X	X	X	X	X	X	02
03 黒坂町	X	X	X	X	X	X	X	X	X	X	03
403 江府町	5	15	3	3	16	X	8	18	3	9	403
01 日光村2-2	2	X	-	-	3	5	3	X	3	9	01
02 米沢村	1	X	1	X	9	X	4	6	-	-	02
03 江尾村	1	X	1	X	4	106	-	-	-	-	03
04 神奈川村	1	X	1	X	-	-	1	X	-	-	04

I 農林業経営体編

3 農業経営体（家族経営）

エ 農作物

（4）販売目的で作付け（栽培）した工芸農作物の作物別作付（栽培）経営体数と作付（栽培）面積

単位 { 経営体数：経営体
面積：a

地 域	たばこ		茶		こんにゃくいも		その他の 工芸農作物		地 域
	作付経営 体数	作付面積	作付経営 体数	作付面積	作付経営 体数	作付面積	作付経営 体数	作付面積	
329 八頭町	-	-	1	X	8	22	5	71	329
01 賀茂村	-	-	-	-	-	-	1	X	01
02 国中村	-	-	-	-	1	X	1	X	02
03 大御門村	-	-	-	-	-	-	-	-	03
04 上私都村	-	-	-	-	1	X	-	-	04
05 中私都村	-	-	-	-	1	X	1	X	05
06 下私都村	-	-	-	-	-	-	-	-	06
07 船岡村	X	X	X	X	X	X	X	X	07
08 大伊村	X	X	X	X	X	X	X	X	08
09 隼村	X	X	X	X	X	X	X	X	09
10 安部村	-	-	-	-	-	-	-	-	10
11 丹比村	-	-	-	-	1	X	-	-	11
12 八東村	-	-	-	-	1	X	-	-	12
364 三朝町	-	-	-	-	1	X	3	19	364
01 三朝村	-	-	-	-	-	-	1	X	01
02 三徳村	-	-	-	-	-	-	-	-	02
03 小鹿村	X	X	X	X	X	X	X	X	03
04 旭村	X	X	X	X	X	X	X	X	04
05 竹田村	-	-	-	-	-	-	1	X	05
370 湯梨浜町	-	-	1	X	-	-	1	X	370
01 長瀬村	-	-	1	X	-	-	-	-	01
02 橋津村	X	X	X	X	X	X	X	X	02
03 宇野村	-	-	-	-	-	-	-	-	03
04 浅津村	X	X	X	X	X	X	X	X	04
05 泊村	X	X	X	X	X	X	X	X	05
06 舎人村	-	-	-	-	-	-	-	-	06
07 東郷村	-	-	-	-	-	-	-	-	07
08 松崎村	-	-	-	-	-	-	-	-	08
09 花見村	-	-	-	-	-	-	-	-	09
371 琴浦町	1	X	1	X	1	X	23	X	371
01 浦安町	X	X	X	X	X	X	X	X	01
02 上郷村	1	X	1	X	-	-	-	-	02
03 下郷村	-	-	-	-	-	-	5	1,651	03
04 古布庄村	X	X	X	X	X	X	X	X	04
05 八橋町	X	X	X	X	X	X	X	X	05
06 赤碓町	X	X	X	X	X	X	X	X	06
07 成美村	X	X	X	X	X	X	X	X	07
08 以西村	-	-	-	-	1	X	1	X	08
09 安田村	X	X	X	X	X	X	X	X	09
372 北条町	15	1,855	-	-	2	X	8	X	372
01 中北条村	X	X	X	X	X	X	X	X	01
02 下北条村	7	660	-	-	-	-	1	X	02
03 栄村	-	-	-	-	-	-	4	317	03
04 大誠村	2	X	-	-	2	X	2	X	04
05 由良町	X	X	X	X	X	X	X	X	05
384 日吉津村	X	X	X	X	X	X	X	X	384
386 大山町	12	949	4	397	3	23	7	114	386
01 所子村	9	661	-	-	-	-	-	-	01
02 高麗村2-1	X	X	X	X	X	X	X	X	02

I 農林業経営体編

3 農業経営体（家族経営）

エ 農作物

（4）販売目的で作付け（栽培）した工芸農作物の作物別作付（栽培）経営体数と作付（栽培）面積

単位 { 経営体数：経営体
面積：a

地 域	たばこ		茶		こんにゃくいも		その他の 工芸農作物		地 域
	作付経営 体数	作付面積	作付経営 体数	作付面積	作付経営 体数	作付面積	作付経営 体数	作付面積	
03 大山村	-	-	-	-	-	-	-	-	03
04 光徳村	-	-	1	X	-	-	1	X	04
05 御米屋町	X	X	X	X	X	X	X	X	05
06 名和村	-	-	1	X	-	-	-	-	06
07 庄内村	-	-	1	X	-	-	3	11	07
08 上中山村	-	-	-	-	2	X	-	-	08
09 下中山村	-	-	1	X	-	-	1	X	09
10 逢坂村	-	-	-	-	1	X	1	X	10
389 南部町	-	-	-	-	2	X	2	X	389
01 天津村	-	-	-	-	-	-	-	-	01
02 大國村	-	-	-	-	-	-	-	-	02
03 法勝寺村	-	-	-	-	1	X	1	X	03
04 上長田村	X	X	X	X	X	X	X	X	04
05 東長田村	-	-	-	-	-	-	-	-	05
06 手間村	X	X	X	X	X	X	X	X	06
07 賀野村	-	-	-	-	-	-	-	-	07
08 幡郷村2-2	-	-	-	-	-	-	-	-	08
390 伯耆町	-	-	-	-	2	X	2	X	390
01 幡郷村2-1	X	X	X	X	X	X	X	X	01
02 大幡村	-	-	-	-	1	X	-	-	02
03 八郷村	-	-	-	-	-	-	2	X	03
04 二部村	X	X	X	X	X	X	X	X	04
05 溝口町	-	-	-	-	-	-	-	-	05
06 日光村2-1	-	-	-	-	1	X	-	-	06
401 日南町	-	-	-	-	5	13	1	X	401
01 大宮村	X	X	X	X	X	X	X	X	01
02 阿毘縁村	X	X	X	X	X	X	X	X	02
03 山上村	-	-	-	-	1	X	-	-	03
04 多里村	-	-	-	-	1	X	1	X	04
05 日野上村	-	-	-	-	1	X	-	-	05
06 福栄村	-	-	-	-	1	X	-	-	06
07 石見村	-	-	-	-	-	-	-	-	07
402 日野町	-	-	-	-	1	X	2	X	402
01 根雨町	X	X	X	X	X	X	X	X	01
02 日野村	X	X	X	X	X	X	X	X	02
03 黒坂町	X	X	X	X	X	X	X	X	03
403 江府町	-	-	-	-	11	X	1	X	403
01 日光村2-2	-	-	-	-	1	X	-	-	01
02 米沢村	-	-	-	-	5	70	-	-	02
03 江尾町	-	-	-	-	2	X	1	X	03
04 神奈川村	-	-	-	-	3	4	-	-	04

I 農林業経営体編

3 農業経営体（家族経営）

エ 農作物

(6) 販売目的で栽培した花き類の品目別栽培経営体数

単位：経営体

地 域	栽 培 実経営体数	切り花類 栽培経営体数	球根類 栽培経営体数	鉢もの類 栽培経営体数	花壇用苗もの類 栽培経営体数	地 域
31 鳥取県	686	609	55	29	58	31
201 鳥取市	206	196	15	6	7	201
01 鳥取市	23	20	3	3	-	01
02 米里村	11	11	1	-	-	02
03 倉田村	X	X	X	X	X	03
04 面影村	3	3	-	-	-	04
05 神戸村	1	1	-	-	-	05
06 大和村	6	6	-	-	-	06
07 美徳村	X	X	X	X	X	07
08 大正村	X	X	X	X	X	08
09 東郷村	-	-	-	-	-	09
10 豊実村	X	X	X	X	X	10
11 明治村	4	3	-	-	1	11
12 湖山村	13	13	2	-	-	12
13 松保村	3	3	-	-	-	13
14 千代水村	3	3	1	-	-	14
15 吉岡村	X	X	X	X	X	15
16 大郷村	X	X	X	X	X	16
17 末恒村	-	-	-	-	-	17
18 津ノ井村	3	3	-	-	-	18
19 宇倍野村	17	16	-	1	-	19
20 成器村	2	2	-	-	-	20
21 大茅村	1	1	-	-	-	21
22 福部村	2	2	-	-	-	22
23 国英村	X	X	X	X	X	23
24 河原町	6	6	1	-	-	24
25 八上村	3	3	-	-	-	25
26 西郷村	10	10	-	-	-	26
27 散岐村	10	9	1	2	-	27
28 大村	3	3	-	-	-	28
29 用瀬町	X	X	X	X	X	29
30 社村	7	7	1	-	-	30
31 佐治村	3	3	-	-	-	31
32 宝木村	3	3	-	-	-	32
33 酒津村	X	X	X	X	X	33
34 瑞徳村	1	1	-	-	-	34
35 浜村町	4	4	2	-	-	35
36 逢坂村	23	22	1	-	1	36
37 鹿野町	X	X	X	X	X	37
38 小鷲河村	X	X	X	X	X	38
39 勝谷村	X	X	X	X	X	39
40 日置村	1	1	-	-	-	40
41 日置谷村	X	X	X	X	X	41
42 青谷町	-	-	-	-	-	42
43 中郷村	2	2	-	-	-	43
44 勝部村	-	-	-	-	-	44
202 米子市	65	55	13	2	2	202
01 彦名村	2	2	1	-	-	01
02 崎津村	-	-	-	-	-	02
03 大篠津村	-	-	-	-	-	03
84 和田村	-	-	-	-	-	04
05 富益村	2	2	-	-	-	05

I 農林業経営体編

3 農業経営体（家族経営）

エ 農作物

(6) 販売目的で栽培した花き類の品目別栽培経営体数

単位：経営体

地 域	栽 培 実経営体数	切り花類 栽培経営体数	球根類 栽培経営体数	鉢もの類 栽培経営体数	花壇用苗もの類 栽培経営体数	地 域
06 夜見村	X	X	X	X	X	06
07 米子市	28	27	5	-	1	07
08 成実村	1	1	-	-	-	08
09 尚徳村	5	5	1	-	-	09
10 五千石村	3	3	-	-	-	10
11 春日村	X	X	X	X	X	11
12 巖村	X	X	X	X	X	12
13 大高村	2	-	-	1	1	13
14 県村	2	2	-	-	-	14
15 高麗村2-2	-	-	-	-	-	15
16 淀江町	1	1	-	-	-	16
17 宇田川村	14	10	3	1	-	17
18 大和村	4	1	3	-	-	18
203 倉吉市	41	34	2	4	2	203
01 西郷村	X	X	X	X	X	01
02 上井町	X	X	X	X	X	02
03 倉吉町	X	X	X	X	X	03
04 小鴨村	5	5	-	-	-	04
05 上小鴨村	2	2	-	-	-	05
06 北谷村	9	9	-	-	-	06
07 高城村	8	8	1	-	-	07
08 社村	7	4	-	2	1	08
09 灘手村	1	-	1	-	-	09
10 上北条村	X	X	X	X	X	10
11 矢送村	X	X	X	X	X	11
12 南谷村	X	X	X	X	X	12
13 山守村	-	-	-	-	-	13
204 境港市	5	5	-	-	-	204
01 渡村	1	1	-	-	-	01
01 外江町	X	X	X	X	X	02
03 境町	X	X	X	X	X	03
04 上道村	-	-	-	-	-	04
05 余子村	X	X	X	X	X	05
06 中浜村	3	3	-	-	-	06
302 岩美町	18	17	1	-	2	302
01 大岩村	X	X	X	X	X	01
02 本庄村	4	4	-	-	-	02
03 小田村	6	6	-	-	1	03
04 網代村	-	-	-	-	-	04
05 浦富町	X	X	X	X	X	05
06 田後村	-	-	-	-	-	06
07 東村	-	-	-	-	-	07
08 岩井町	4	3	-	-	1	08
09 蒲生村	4	4	1	-	-	09
325 若桜町	3	3	-	-	-	325
01 若桜町	3	3	-	-	-	01
02 池田村	-	-	-	-	-	02
328 智頭町	X	X	X	X	X	328
01 智頭町	X	X	X	X	X	01
02 山郷村	-	-	-	-	-	02

I 農林業経営体編

3 農業経営体（家族経営）

エ 農作物

(6) 販売目的で栽培した花き類の品目別栽培経営体数

単位：経営体

地 域	栽 培 実経営体数	切り花類 栽培経営体数	球根類 栽培経営体数	鉢もの類 栽培経営体数	花壇用苗もの類 栽培経営体数	地 域
329 八頭町	63	60	5	1	4	329
01 賀茂村	3	3	-	-	-	01
02 国中村	11	11	2	1	-	02
03 大御門村	2	2	-	-	-	03
04 上私都村	1	1	1	-	-	04
05 中私都村	4	4	-	-	-	05
06 下私都村	9	9	-	-	-	06
07 船岡村	X	X	X	X	X	07
08 大伊村	X	X	X	X	X	08
09 隼村	X	X	X	X	X	09
10 安部村	6	5	1	-	1	10
11 丹比村	7	7	1	-	-	11
12 八東村	5	3	-	-	3	12
364 三朝町	8	6	-	2	1	364
01 三朝村	-	-	-	-	-	01
02 三徳村	-	-	-	-	-	02
03 小鹿村	X	X	X	X	X	03
04 旭村	X	X	X	X	X	04
05 竹田村	-	-	-	-	-	05
370 湯梨浜町	11	11	-	-	-	370
01 長瀬村	2	2	-	-	-	01
02 橋津村	X	X	X	X	X	02
03 宇野村	-	-	-	-	-	03
04 浅津村	X	X	X	X	X	04
05 泊村	X	X	X	X	X	05
06 舎人村	1	1	-	-	-	06
07 東郷村	1	1	-	-	-	07
08 松崎村	-	-	-	-	-	08
09 花見村	4	4	-	-	-	09
371 琴浦町	40	37	1	1	4	371
01 浦安町	X	X	X	X	X	01
02 上郷村	6	5	-	1	1	02
03 下郷村	6	5	-	-	1	03
04 古布庄村	X	X	X	X	X	04
05 八橋町	X	X	X	X	X	05
06 赤碓町	X	X	X	X	X	06
07 成美村	X	X	X	X	X	07
08 以西村	-	-	-	-	-	08
09 安田村	X	X	X	X	X	09
372 北栄町	57	49	2	1	6	372
01 中北条村	X	X	X	X	X	01
02 下北条村	5	4	-	-	1	02
03 栄村	14	10	-	-	4	03
04 大誠村	4	4	-	-	-	04
05 由良町	X	X	X	X	X	05
384 日吉津村	X	X	X	X	X	384
386 大山町	61	49	2	6	8	386
01 所子村	4	4	-	-	-	01
02 高麗村2-1	X	X	X	X	X	02

I 農林業経営体編

3 農業経営体（家族経営）

エ 農作物

(6) 販売目的で栽培した花き類の品目別栽培経営体数

単位：経営体

地 域	栽 培 実経営体数	切り花類 栽培経営体数	球根類 栽培経営体数	鉢もの類 栽培経営体数	花壇用苗もの類 栽培経営体数	地 域
03 大山村	4	1	-	2	1	03
04 光徳村	9	8	1	-	1	04
05 御米屋町	X	X	X	X	X	05
06 名和村	7	5	1	1	2	06
07 庄内村	7	6	-	1	1	07
08 上中山村	6	4	-	-	2	08
09 下中山村	10	10	-	-	-	09
10 逢坂村	11	10	-	1	-	10
389 南部町	23	19	2	3	3	389
01 天津村	9	9	1	-	-	01
02 大國村	1	1	-	-	-	02
03 法勝寺村	5	5	1	1	-	03
04 上長田村	X	X	X	X	X	04
05 東長田村	-	-	-	-	-	05
06 手間村	X	X	X	X	X	06
07 賀野村	3	1	-	1	2	07
08 幡郷村2-2	-	-	-	-	-	08
390 伯耆町	41	29	5	2	14	390
01 幡郷村2-1	X	X	X	X	X	01
02 大幡村	16	15	2	1	2	02
03 八郷村	9	7	1	-	4	03
04 二部村	X	X	X	X	X	04
05 溝口町	2	-	-	-	2	05
06 日光村2-1	9	4	1	1	4	06
401 日南町	3	1	-	-	2	401
01 大宮村	X	X	X	X	X	01
02 阿毘縁村	X	X	X	X	X	02
03 山上村	1	-	-	-	1	03
04 多里村	-	-	-	-	-	04
05 日野上村	-	-	-	-	-	05
06 福栄村	-	-	-	-	-	06
07 石見村	1	1	-	-	-	07
402 日野町	5	4	1	-	1	402
01 根雨町	X	X	X	X	X	01
02 日野村	X	X	X	X	X	02
03 黒坂町	X	X	X	X	X	03
403 江府町	4	4	-	-	-	403
01 日光村2-2	-	-	-	-	-	01
02 米沢村	2	2	-	-	-	02
03 江尾町	1	1	-	-	-	03
04 神奈川村	1	1	-	-	-	04

I 農林業経営体編

3 農業経営体（家族経営）

エ 農作物

（7）販売目的で作付け（栽培）した野菜類の作物別作付（栽培）経営体数と作付（栽培）面積

単位（ 経営体数：経営体
面積：a

地 域	はくさい					キャベツ				
	作付実経営体数	露 地		施 設		作付実経営体数	露 地		施 設	
		作付経営体数	作付面積	作付経営体数	作付面積		作付経営体数	作付面積		作付経営体数
31 鳥取県	1,513	1,502	4,250	17	X	1,195	1,185	8,493	16	
201 鳥取市	523	520	893	3	2	328	325	801	4	
01 鳥取市	44	42	76	2	X	35	34	X	1	
02 米里村	27	27	38	-	-	16	16	20	-	
03 倉田村	X	X	X	X	X	X	X	X	X	
04 面影村	3	3	6	-	-	-	-	-	-	
05 神戸村	6	6	11	-	-	4	4	11	-	
06 大和村	11	11	14	-	-	6	6	7	-	
07 美穂村	X	X	X	X	X	X	X	X	X	
08 大正村	X	X	X	X	X	X	X	X	X	
09 東郷村	3	3	3	-	-	1	1	X	-	
10 豊実村	X	X	X	X	X	X	X	X	X	
11 明治村	9	9	X	-	-	6	6	X	-	
12 湖山村	10	10	15	-	-	8	8	46	-	
13 松保村	10	10	X	-	-	7	7	X	-	
14 千代水村	12	12	X	-	-	7	7	X	-	
15 吉岡村	X	X	X	X	X	X	X	X	X	
16 大郷村	X	X	X	X	X	X	X	X	X	
17 末恒村	4	4	4	-	-	2	2	X	-	
18 津ノ井村	12	11	20	1	X	4	4	6	-	
19 宇倍野村	38	38	X	-	-	18	17	26	1	
20 成器村	8	8	11	-	-	2	2	X	-	
21 大茅村	12	12	14	-	-	7	7	7	-	
22 福部村	20	20	34	-	-	10	10	10	-	
23 国英村	X	X	X	X	X	X	X	X	X	
24 河原町	11	11	X	-	-	7	7	X	-	
25 八上村	4	4	12	-	-	3	3	16	-	
26 西郷村	37	37	57	-	-	22	22	29	-	
27 散岐村	30	30	58	-	-	17	17	34	-	
28 大村	15	15	X	-	-	9	9	X	-	
29 用瀬町	X	X	X	X	X	X	X	X	X	
30 社村	15	15	22	-	-	9	9	26	-	
31 佐治村	16	16	21	-	-	9	9	40	-	
32 宝木村	7	7	12	-	-	3	3	8	-	
33 酒津村	X	X	X	X	X	X	X	X	X	
34 瑞穂村	10	10	15	-	-	8	8	14	-	
35 浜村町	6	6	13	-	-	5	5	9	-	
36 逢坂村	30	30	91	-	-	23	23	111	1	
37 鹿野町	X	X	X	X	X	X	X	X	X	
38 小鷲河村	X	X	X	X	X	X	X	X	X	
39 勝谷村	X	X	X	X	X	X	X	X	X	
40 日置村	-	-	-	-	-	-	-	-	-	
41 日置谷村	X	X	X	X	X	X	X	X	X	
42 青谷町	1	1	X	-	-	1	1	X	-	
43 中郷村	2	2	X	-	-	2	2	X	-	
44 勝部村	1	1	X	-	-	-	-	-	-	
202 米子市	140	140	308	-	-	131	131	897	-	
01 彦名村	4	4	14	-	-	14	14	199	-	
02 崎津村	4	4	10	-	-	4	4	11	-	
03 大篠津村	1	1	X	-	-	1	1	X	-	
84 和田村	1	1	X	-	-	1	1	X	-	
05 富益村	1	1	X	-	-	4	4	168	-	

培）面積

設	ほうれんそう					レタス					地 域
	作付実経営体数	露 地		施 設		作付実経営体数	露 地		施 設		
		作付経営体数	作付面積	作付経営体数	作付面積		作付経営体数	作付面積	作付経営体数	作付面積	
X	802	553	2,212	307	3,301	286	266	565	29	183	31
4	255	207	500	70	238	85	84	97	2	X	201
X	38	29	92	15	78	7	7	7	-	-	01
-	10	10	10	1	X	5	4	5	1	X	02
X	X	X	X	X	X	X	X	X	X	X	03
-	3	3	7	-	-	-	-	-	-	-	04
-	4	3	12	1	X	-	-	-	-	-	05
-	3	3	3	-	-	2	2	X	-	-	06
X	X	X	X	X	X	X	X	X	X	X	07
X	X	X	X	X	X	X	X	X	X	X	08
-	1	1	X	-	-	-	-	-	-	-	09
X	X	X	X	X	X	X	X	X	X	X	10
-	7	4	33	4	X	2	2	X	-	-	11
-	7	5	7	2	X	3	3	3	-	-	12
-	3	3	X	-	-	3	3	X	-	-	13
-	16	10	42	8	X	1	1	X	-	-	14
X	X	X	X	X	X	X	X	X	X	X	15
X	X	X	X	X	X	X	X	X	X	X	16
-	1	1	X	-	-	-	-	-	-	-	17
-	3	3	3	-	-	1	1	X	-	-	18
X	18	14	20	7	15	4	4	X	-	-	19
-	2	1	X	1	X	1	1	X	-	-	20
-	4	4	4	-	-	5	5	6	-	-	21
-	5	4	4	1	X	3	3	4	-	-	22
X	X	X	X	X	X	X	X	X	X	X	23
-	4	3	X	2	X	3	3	X	-	-	24
-	5	3	5	3	5	1	1	X	-	-	25
-	22	21	24	1	X	10	10	12	-	-	26
-	11	9	12	2	X	6	6	11	1	X	27
-	4	2	X	2	X	2	2	X	-	-	28
X	X	X	X	X	X	X	X	X	X	X	29
-	2	2	X	-	-	-	-	-	-	-	30
-	4	4	15	1	X	2	2	X	-	-	31
-	2	1	X	1	X	-	-	-	-	-	32
X	X	X	X	X	X	X	X	X	X	X	33
-	4	3	3	1	X	4	4	4	-	-	34
-	5	4	4	1	X	2	2	X	-	-	35
X	10	9	18	2	X	4	4	4	-	-	36
X	X	X	X	X	X	X	X	X	X	X	37
X	X	X	X	X	X	X	X	X	X	X	38
X	X	X	X	X	X	X	X	X	X	X	39
-	-	-	-	-	-	-	-	-	-	-	40
X	X	X	X	X	X	X	X	X	X	X	41
-	1	1	X	-	-	1	1	X	-	-	42
-	4	2	X	2	X	-	-	-	-	-	43
-	-	-	-	-	-	-	-	-	-	-	44
-	74	61	173	16	104	25	24	70	1	X	202
-	8	3	20	7	73	2	2	X	-	-	01
-	1	1	X	-	-	1	1	X	-	-	02
-	-	-	-	-	-	-	-	-	-	-	03
-	-	-	-	-	-	-	-	-	-	-	04
-	2	1	X	1	X	2	2	X	-	-	05

I 農林業経営体編

3 農業経営体（家族経営）

エ 農作物

（7）販売目的で作付け（栽培）した野菜類の作物別作付（栽培）経営体数と作付（栽培）面積

単位（ 経営体数：経営体
面積：a

地 域	ねぎ					たまねぎ				
	作付実経営体数	露 地		施 設		作付実経営体数	露 地		施 設	
		作付経営体数	作付面積	作付経営体数	作付面積		作付経営体数	作付面積		作付経営体数
31 鳥取県	1,721	1,691	42,725	53	X	1,317	1,311	3,316	9	
201 鳥取市	386	378	1,793	13	X	492	487	927	6	
01 鳥取市	42	39	X	5	19	48	48	87	-	
02 米里村	26	26	78	-	-	25	25	30	-	
03 倉田村	X	X	X	X	X	X	X	X	X	
04 面影村	3	3	22	-	-	5	5	6	-	
05 神戸村	3	2	X	1	X	6	6	8	-	
06 大和村	8	8	58	-	-	11	11	17	-	
07 美穂村	X	X	X	X	X	X	X	X	X	
08 大正村	X	X	X	X	X	X	X	X	X	
09 東郷村	2	2	X	-	-	1	1	X	-	
10 豊実村	X	X	X	X	X	X	X	X	X	
11 明治村	4	4	X	-	-	9	9	X	-	
12 湖山村	13	13	35	-	-	18	18	29	-	
13 松保村	8	8	X	-	-	12	12	X	-	
14 千代水村	11	11	X	1	X	10	10	X	-	
15 吉岡村	X	X	X	X	X	X	X	X	X	
16 大郷村	X	X	X	X	X	X	X	X	X	
17 末恒村	4	4	13	-	-	2	2	X	-	
18 津ノ井村	7	7	25	-	-	5	4	8	1	
19 宇倍野村	28	27	X	1	X	45	44	X	1	
20 成器村	2	2	X	-	-	2	2	X	-	
21 大茅村	6	6	18	-	-	8	8	10	-	
22 福部村	8	8	23	-	-	16	16	26	-	
23 国英村	X	X	X	X	X	X	X	X	X	
24 河原町	14	14	81	-	-	11	11	16	-	
25 八上村	3	3	12	-	-	4	4	12	-	
26 西郷村	25	24	X	1	X	38	37	56	1	
27 散岐村	9	9	51	-	-	19	19	40	-	
28 大村	11	11	X	-	-	14	14	X	-	
29 用瀬町	X	X	X	X	X	X	X	X	X	
30 社村	9	9	50	-	-	9	9	11	-	
31 佐治村	15	15	65	-	-	10	10	20	-	
32 宝木村	6	6	X	-	-	6	6	11	-	
33 酒津村	X	X	X	X	X	X	X	X	X	
34 瑞穂村	11	11	X	-	-	8	8	9	-	
35 浜村町	6	5	15	1	X	6	6	15	-	
36 逢坂村	13	13	43	-	-	23	23	42	-	
37 鹿野町	X	X	X	X	X	X	X	X	X	
38 小鷲河村	X	X	X	X	X	X	X	X	X	
39 勝谷村	X	X	X	X	X	X	X	X	X	
40 日置村	1	-	-	1	X	-	-	-	-	
41 日置谷村	X	X	X	X	X	X	X	X	X	
42 青谷町	2	2	X	-	-	2	2	X	-	
43 中郷村	2	2	X	-	-	1	1	X	-	
44 勝部村	-	-	-	-	-	1	1	X	-	
202 米子市	400	400	17,213	6	9	178	178	822	-	
01 彦名村	55	55	2,846	2	X	2	2	X	-	
02 崎津村	51	51	X	1	X	3	3	8	-	
03 大篠津村	13	13	835	-	-	1	1	X	-	
84 和田村	31	31	2,140	-	-	-	-	-	-	
05 富益村	39	39	1,733	2	X	1	1	X	-	

培）面積

設	ブロッコリー						きゅうり					地 域
	作付実経営体数	露 地		施 設		作付実経営体数	露 地		施 設			
		作付経営体数	作付面積	作付経営体数	作付面積		作付経営体数	作付面積	作付経営体数	作付面積		
	2	934	918	54,801	50	X	885	774	1,343	150	768	31
	2	221	219	903	6	3	284	256	305	34	X	201
	-	21	21	X	1	X	31	23	29	8	84	01
	-	13	13	21	-	-	10	9	9	1	X	02
	X	X	X	X	X	X	X	X	X	X	X	03
	-	1	1	X	-	-	2	2	X	-	-	04
	-	-	-	-	-	-	2	2	X	1	X	05
	-	6	6	18	-	-	6	6	6	-	-	06
	X	X	X	X	X	X	X	X	X	X	X	07
	X	X	X	X	X	X	X	X	X	X	X	08
	-	1	1	X	-	-	2	2	X	-	-	09
	X	X	X	X	X	X	X	X	X	X	X	10
	-	4	4	X	1	X	3	3	X	-	-	11
	-	7	6	11	1	X	14	11	13	3	1	12
	-	7	7	35	-	-	6	6	X	-	-	13
	-	8	8	30	-	-	4	3	X	1	X	14
	X	X	X	X	X	X	X	X	X	X	X	15
	X	X	X	X	X	X	X	X	X	X	X	16
	-	2	2	X	-	-	-	-	-	-	-	17
	X	2	2	X	-	-	10	9	10	1	X	18
	X	10	10	X	1	X	22	20	X	3	1	19
	-	1	1	X	-	-	4	3	3	1	X	20
	-	3	3	4	-	-	7	7	8	-	-	21
	-	6	6	17	-	-	12	12	13	-	-	22
	X	X	X	X	X	X	X	X	X	X	X	23
	-	3	3	X	-	-	7	5	5	2	X	24
	-	3	3	11	-	-	2	2	X	1	X	25
	X	7	7	27	-	-	21	20	23	1	X	26
	-	3	3	27	-	-	17	16	18	1	X	27
	-	5	5	X	-	-	5	5	8	-	-	28
	X	X	X	X	X	X	X	X	X	X	X	29
	-	2	2	X	-	-	4	4	4	-	-	30
	-	2	2	X	-	-	6	6	6	-	-	31
	-	5	5	51	-	-	1	1	X	-	-	32
	X	X	X	X	X	X	X	X	X	X	X	33
	-	3	3	20	-	-	8	8	10	-	-	34
	-	1	1	X	-	-	5	4	13	2	X	35
	-	18	18	71	1	X	12	10	16	3	12	36
	X	X	X	X	X	X	X	X	X	X	X	37
	X	X	X	X	X	X	X	X	X	X	X	38
	X	X	X	X	X	X	X	X	X	X	X	39
	-	1	-	-	1	X	-	-	-	-	-	40
	X	X	X	X	X	X	X	X	X	X	X	41
	-	1	1	X	-	-	1	1	X	-	-	42
	-	2	2	X	-	-	2	2	X	-	-	43
	-	-	-	-	-	-	-	-	-	-	-	44
	-	54	54	1,595	-	-	82	72	157	12	173	202
	-	5	5	177	-	-	9	5	78	6	86	01
	-	1	1	X	-	-	1	1	X	-	-	02
	-	1	1	X	-	-	-	-	-	-	-	03
	-	-	-	-	-	-	1	1	X	-	-	04
	-	1	1	X	-	-	4	1	X	3	69	05

I 農林業経営体編

3 農業経営体（家族経営）

エ 農作物

（7）販売目的で作付け（栽培）した野菜類の作物別作付（栽培）経営体数と作付（栽培）面積

単位（ 経営体数：経営体
面積：a

地 域	なす					トマト				
	作付実経営体数	露 地		施 設		作付実経営体数	露 地		施 設	
		作付経営体数	作付面積	作付経営体数	作付面積		作付経営体数	作付面積		作付経営体数
31 鳥取県	1,035	992	1,765	55	X	1,083	800	2,332	365	
201 鳥取市	354	343	534	16	X	269	224	303	55	
01 鳥取市	31	30	46	1	X	38	29	43	10	
02 米里村	18	18	21	-	-	11	10	11	1	
03 倉田村	X	X	X	X	X	X	X	X	X	
04 面影村	4	4	4	-	-	6	3	5	3	
05 神戸村	2	2	X	-	-	2	2	X	1	
06 大和村	5	5	6	-	-	6	5	5	1	
07 美穂村	X	X	X	X	X	X	X	X	X	
08 大正村	X	X	X	X	X	X	X	X	X	
09 東郷村	1	1	X	-	-	-	-	-	-	
10 豊実村	X	X	X	X	X	X	X	X	X	
11 明治村	13	13	X	1	X	5	4	X	1	
12 湖山村	12	10	12	2	X	11	8	8	3	
13 松保村	9	9	X	-	-	8	8	X	-	
14 千代水村	3	3	7	-	-	7	6	23	1	
15 吉岡村	X	X	X	X	X	X	X	X	X	
16 大郷村	X	X	X	X	X	X	X	X	X	
17 末恒村	1	1	X	-	-	-	-	-	-	
18 津ノ井村	11	10	11	1	X	6	4	4	2	
19 宇倍野村	31	27	X	6	2	31	27	X	9	
20 成器村	5	5	7	-	-	3	2	X	1	
21 大茅村	8	8	11	-	-	5	5	5	-	
22 福部村	13	13	15	-	-	8	8	8	-	
23 国英村	X	X	X	X	X	X	X	X	X	
24 河原町	7	7	X	-	-	9	6	X	3	
25 八上村	1	1	X	-	-	1	1	X	-	
26 西郷村	28	28	50	-	-	17	16	19	1	
27 散岐村	15	15	22	-	-	7	6	7	1	
28 大村	6	6	18	-	X	8	4	4	4	
29 用瀬町	X	X	X	X	X	X	X	X	X	
30 社村	8	8	9	-	-	1	1	X	-	
31 佐治村	7	7	13	-	-	3	3	3	-	
32 宝木村	2	2	X	-	-	-	-	-	-	
33 酒津村	X	X	X	X	X	X	X	X	X	
34 瑞穂村	9	9	9	-	-	6	6	15	-	
35 浜村町	5	5	11	-	-	6	5	6	2	
36 逢坂村	19	18	27	1	X	11	8	8	3	
37 鹿野町	X	X	X	X	X	X	X	X	X	
38 小鷲河村	X	X	X	X	X	X	X	X	X	
39 勝谷村	X	X	X	X	X	X	X	X	X	
40 日置村	-	-	-	-	-	-	-	-	-	
41 日置谷村	X	X	X	X	X	X	X	X	X	
42 青谷町	1	1	X	-	-	-	-	-	-	
43 中郷村	1	1	X	-	-	1	1	X	-	
44 勝部村	-	-	-	-	-	-	-	-	-	
202 米子市	97	96	208	1	X	98	85	264	20	
01 彦名村	1	1	X	-	-	14	10	148	8	
02 崎津村	1	1	X	-	-	1	1	X	-	
03 大篠津村	-	-	-	-	-	-	-	-	-	
84 和田村	1	1	X	-	-	1	1	X	-	
05 富益村	1	1	X	-	-	2	1	X	1	

設	ピーマン					いちご					地 域	
	作付実経営体数	露 地		施 設		作付実経営体数	露 地		施 設			
		作付経営体数	作付面積	作付経営体数	作付面積		作付経営体数	作付面積		作付経営体数		作付面積
	2,592	752	695	1,573	78	191	254	169	X	103	865	31
	177	197	183	244	16	X	67	51	99	20	X	201
	33	23	21	35	2	X	7	6	12	2	X	01
	X	5	5	5	-	-	2	2	X	-	-	02
	X	X	X	X	X	X	X	X	X	X	X	03
	16	1	1	X	-	-	1	-	-	1	X	04
	X	1	1	X	-	-	-	-	-	-	-	05
	X	3	3	3	-	-	1	1	X	-	-	06
	X	X	X	X	X	X	X	X	X	X	X	07
	X	X	X	X	X	X	X	X	X	X	X	08
	-	1	1	X	-	-	2	1	X	1	X	09
	X	X	X	X	X	X	X	X	X	X	X	10
	X	1	1	X	-	-	1	1	X	-	-	11
	1	10	6	6	4	1	12	5	7	7	25	12
	X	4	4	X	-	X	4	4	4	-	-	13
	X	3	3	X	-	-	1	1	X	-	X	14
	X	X	X	X	X	X	X	X	X	X	X	15
	X	X	X	X	X	X	X	X	X	X	X	16
	-	-	-	-	-	-	-	-	-	-	-	17
	X	1	1	X	-	-	-	-	-	-	-	18
	X	15	13	X	3	1	6	4	4	2	X	19
	X	4	4	6	-	-	-	-	-	-	-	20
	-	4	4	4	-	-	1	1	X	-	-	21
	-	8	8	10	-	-	-	-	-	-	-	22
	X	X	X	X	X	X	X	X	X	X	X	23
	40	4	4	X	-	-	2	1	X	1	X	24
	-	-	-	-	-	-	-	-	-	-	-	25
	X	17	17	24	-	-	-	-	-	-	-	26
	X	9	8	12	1	X	1	1	X	-	-	27
	X	3	3	3	-	X	-	-	-	-	-	28
	X	X	X	X	X	X	X	X	X	X	X	29
	-	2	2	X	-	-	-	-	-	-	-	30
	-	7	7	11	-	-	-	-	-	-	-	31
	-	-	-	-	-	-	-	-	-	-	-	32
	X	X	X	X	X	X	X	X	X	X	X	33
	-	7	7	8	-	-	3	3	3	-	-	34
	X	6	6	8	-	-	-	-	-	-	-	35
	2	16	14	15	2	X	1	1	X	-	-	36
	X	X	X	X	X	X	X	X	X	X	X	37
	X	X	X	X	X	X	X	X	X	X	X	38
	X	X	X	X	X	X	X	X	X	X	X	39
	-	-	-	-	-	-	-	-	-	-	-	40
	X	X	X	X	X	X	X	X	X	X	X	41
	-	-	-	-	-	-	-	-	-	-	-	42
	-	2	1	X	1	X	1	1	X	1	X	43
	-	-	-	-	-	-	-	-	-	-	-	44
	201	66	61	83	6	5	36	33	75	6	29	202
	136	3	1	X	2	X	2	1	X	1	X	01
	-	1	1	X	-	-	3	3	13	-	-	02
	-	-	-	-	-	-	-	-	-	-	-	03
	-	-	-	-	-	-	1	1	X	-	-	04
	X	2	1	X	1	X	-	-	-	-	-	05

I 農林業経営体編

3 農業経営体（家族経営）

エ 農作物

（7）販売目的で作付け（栽培）した野菜類の作物別作付（栽培）経営体数と作付（栽培）面積

地 域	メロン					すいか			
	作付実経営体数	露 地		施 設		作付実経営体数	露 地		施 設
		作付経営体数	作付面積	作付経営体数	作付面積		作付経営体数	作付面積	
31 鳥取県	400	265	X	186	1,610	979	900	24,536	317
201 鳥取市	83	69	X	14	X	224	221	610	4
01 鳥取市	12	9	13	3	-	20	19	44	1
02 米里村	1	1	X	-	-	14	14	19	-
03 倉田村	X	X	X	X	X	X	X	X	X
04 面影村	-	-	-	-	-	-	-	-	-
05 神戸村	-	-	-	-	-	-	-	-	-
06 大和村	1	1	X	-	-	5	5	5	-
07 美穂村	X	X	X	X	X	X	X	X	X
08 大正村	X	X	X	X	X	X	X	X	X
09 東郷村	1	1	X	-	-	2	2	X	-
10 豊実村	X	X	X	X	X	X	X	X	X
11 明治村	2	1	X	1	X	5	5	8	-
12 湖山村	4	4	7	-	-	8	8	14	-
13 松保村	3	3	6	-	-	6	6	X	-
14 千代水村	-	-	-	-	X	1	1	X	-
15 吉岡村	X	X	X	X	X	X	X	X	X
16 大郷村	X	X	X	X	X	X	X	X	X
17 末恒村	-	-	-	-	-	-	-	-	-
18 津ノ井村	4	3	3	1	X	7	7	8	-
19 宇倍野村	13	8	X	5	X	24	23	X	1
20 成器村	1	1	X	-	-	1	1	X	-
21 大茅村	1	1	X	-	-	8	8	12	-
22 福部村	2	2	X	-	-	17	17	144	-
23 国英村	X	X	X	X	X	X	X	X	X
24 河原町	2	2	X	-	-	7	7	X	-
25 八上村	-	-	-	-	-	2	2	X	-
26 西郷村	-	-	-	-	-	10	10	11	-
27 散岐村	2	2	X	-	-	5	5	10	-
28 大村	4	2	X	2	X	5	5	X	-
29 用瀬町	X	X	X	X	X	X	X	X	X
30 社村	1	1	X	-	-	2	2	X	-
31 佐治村	1	1	X	-	-	1	1	X	-
32 宝木村	1	1	X	-	-	2	2	X	-
33 酒津村	X	X	X	X	X	X	X	X	X
34 瑞穂村	2	2	X	-	-	5	5	13	-
35 浜村町	1	1	X	-	-	5	5	17	-
36 逢坂村	6	6	10	-	-	18	18	39	1
37 鹿野町	X	X	X	X	X	X	X	X	X
38 小鷲河村	X	X	X	X	X	X	X	X	X
39 勝谷村	X	X	X	X	X	X	X	X	X
40 日置村	-	-	-	-	-	-	-	-	-
41 日置谷村	X	X	X	X	X	X	X	X	X
42 青谷町	-	-	-	-	-	1	1	X	-
43 中郷村	-	-	-	-	-	1	1	X	-
44 勝部村	-	-	-	-	-	-	-	-	-
202 米子市	10	10	24	-	-	50	50	140	-
01 彦名村	-	-	-	-	-	-	-	-	-
02 崎津村	2	2	X	-	-	4	4	8	-
03 大篠津村	1	1	X	-	-	1	1	X	-
84 和田村	1	1	X	-	-	1	1	X	-
05 富益村	1	1	X	-	-	1	1	X	-

設	その他の野菜					地 域	
	作付実経営体数	露 地		施 設			
		作付経営体数	作付面積	作付経営体数	作付面積		
	X	662	450	19,123	237	2,592	31
	X	175	130	11,859	50	231	201
	X	14	1	X	13	60	01
	-	1	-	-	1	X	02
	X	X	X	X	X	X	03
	-	-	-	-	-	-	04
	-	3	2	X	1	X	05
	-	1	1	X	-	-	06
	X	X	X	X	X	X	07
	X	X	X	X	X	X	08
	-	1	1	X	-	-	09
	X	X	X	X	X	X	10
	-	2	1	X	1	X	11
	-	5	3	18	2	X	12
	-	2	1	X	1	X	13
	X	4	-	-	4	X	14
	X	X	X	X	X	X	15
	X	X	X	X	X	X	16
	-	1	1	X	-	-	17
	-	3	2	X	1	X	18
	X	13	8	47	5	X	19
	-	1	-	-	1	X	20
	-	1	1	X	-	-	21
	-	65	65	X	1	X	22
	X	X	X	X	X	X	23
	-	3	-	-	3	X	24
	-	2	-	-	2	X	25
	-	13	11	190	3	17	26
	-	4	3	24	1	X	27
	-	2	1	X	2	X	28
	X	X	X	X	X	X	29
	-	2	2	X	-	-	30
	-	1	1	X	-	-	31
	-	1	1	X	-	X	32
	X	X	X	X	X	X	33
	-	4	3	X	1	X	34
	-	1	1	X	-	-	35
	X	3	3	49	-	-	36
	X	X	X	X	X	X	37
	X	X	X	X	X	X	38
	X	X	X	X	X	X	39
	-	-	-	-	-	-	40
	X	X	X	X	X	X	41
	-	1	1	X	-	-	42
	-	-	-	-	-	-	43
	-	3	3	26	-	-	44
	-	50	36	X	16	173	202
	-	6	1	X	5	84	01
	-	3	3	15	-	-	02
	-	-	-	-	-	-	03
	-	-	-	-	-	-	04
	-	2	1	X	1	X	05

単位（経営体数：経営体
面 積： a

I 農林業経営体編

3 農業経営体（家族経営）

エ 農作物

(7) 販売目的で作付け（栽培）した野菜類の作物別作付（栽培）経営体数と作付（栽培）面積

地 域	メロン					すいか				
	作付実経営体数	露 地		施 設		作付実経営体数	露 地		施 設	
		作付経営体数	作付面積	作付経営体数	作付面積		作付経営体数	作付面積		作付経営体数
06 夜見村	X	X	X	X	X	X	X	X	X	
07 米子市	-	-	-	-	-	3	3	11	-	
08 成実村	-	-	-	-	-	-	-	-	-	
09 尚徳村	-	-	-	-	-	2	2	X	-	
10 五千石村	-	-	-	-	-	3	3	4	-	
11 春日村	X	X	X	X	X	X	X	X	X	
12 巖村	X	X	X	X	X	X	X	X	X	
13 大高村	-	-	-	-	-	9	9	30	-	
14 県村	-	-	-	-	-	9	9	33	-	
15 高麗村2-2	-	-	-	-	-	-	-	-	-	
16 淀江町	-	-	-	-	-	2	2	X	-	
17 宇田川村	2	2	X	-	-	4	4	15	-	
18 大和村	1	1	X	-	-	4	4	23	-	
203 倉吉市	76	49	616	43	408	168	157	X	91	
01 西郷村	X	X	X	X	X	X	X	X	X	
02 上井町	X	X	X	X	X	X	X	X	X	
03 倉吉町	X	X	X	X	X	X	X	X	X	
04 小鴨村	3	1	X	3	21	2	1	X	1	
05 上小鴨村	1	1	X	1	X	5	5	220	2	
06 北谷村	6	6	104	1	X	22	22	906	11	
07 高城村	19	15	223	10	104	32	31	X	18	
08 社村	27	19	250	15	109	72	64	4,189	52	
09 灘手村	6	5	22	1	X	25	24	808	6	
10 上北条村	X	X	X	X	X	X	X	X	X	
11 矢送村	X	X	X	X	X	X	X	X	X	
12 南谷村	X	X	X	X	X	X	X	X	X	
13 山守村	1	1	X	-	-	2	2	X	-	
204 境港市	1	1	X	-	-	2	2	X	-	
01 渡村	1	1	X	-	-	2	2	X	-	
01 外江町	X	X	X	X	X	X	X	X	X	
03 境町	X	X	X	X	X	X	X	X	X	
04 上道村	-	-	-	-	-	-	-	-	-	
05 余子村	X	X	X	X	X	X	X	X	X	
06 中浜村	-	-	-	-	-	-	-	-	-	
302 岩美町	7	4	6	5	X	11	11	20	-	
01 大岩村	X	X	X	X	X	X	X	X	X	
02 本庄村	2	2	X	-	X	4	4	8	-	
03 小田村	3	-	-	3	7	2	2	X	-	
04 網代村	-	-	-	-	-	-	-	-	-	
05 浦富町	X	X	X	X	X	X	X	X	X	
06 田後村	-	-	-	-	-	-	-	-	-	
07 東村	1	1	X	1	X	-	-	-	-	
08 岩井町	-	-	-	-	-	2	2	X	-	
09 蒲生村	1	1	X	1	X	2	2	X	-	
325 若桜町	2	2	X	-	-	4	4	4	-	
01 若桜町	2	2	X	-	-	4	4	4	-	
02 池田村	-	-	-	-	-	-	-	-	-	
328 智頭町	X	X	X	X	X	X	X	X	X	
01 智頭町	X	X	X	X	X	X	X	X	X	
02 山郷村	-	-	-	-	-	-	-	-	-	

単位（ 経営体数：経営体

面 積： a

設	その他の野菜					地 域
	作付実経営体数	露 地		施 設		
		作付経営体数	作付面積	作付経営体数	作付面積	
X	X	X	X	X	X	06
-	10	8	X	2	X	07
-	-	-	-	-	-	08
-	6	5	43	1	X	09
-	3	2	X	2	X	10
X	X	X	X	X	X	11
X	X	X	X	X	X	12
-	-	-	-	-	-	13
-	4	4	31	-	-	14
-	1	1	X	-	-	15
-	-	-	X	-	-	16
-	5	5	34	-	-	17
-	2	1	X	1	X	18
2,240	78	29	X	53	X	203
X	X	X	X	X	X	01
X	X	X	X	X	X	02
X	X	X	X	X	X	03
X	4	2	X	2	X	04
X	6	2	X	4	13	05
121	7	1	X	6	118	06
480	13	6	213	8	X	07
1,425	25	3	62	23	737	08
60	2	1	X	1	X	09
X	X	X	X	X	X	10
X	X	X	X	X	X	11
X	X	X	X	X	X	12
-	3	3	21	-	-	13
-	7	4	X	4	X	204
-	2	-	-	2	X	01
X	X	X	X	X	X	02
X	X	X	X	X	X	03
-	-	-	-	-	-	04
X	X	X	X	X	X	05
-	1	1	X	-	-	06
-	7	5	66	2	X	302
X	X	X	X	X	X	01
-	1	1	X	-	-	02
-	-	-	-	-	-	03
-	-	-	-	-	-	04
X	X	X	X	X	X	05
-	-	-	-	-	-	06
-	1	1	X	-	-	07
-	3	2	X	1	X	08
-	-	-	-	-	-	09
-	-	-	-	-	-	325
-	-	-	-	-	-	01
-	-	-	-	-	-	02
X	X	X	X	X	X	328
X	X	X	X	X	X	01
-	-	-	-	-	-	02

I 農林業経営体編

3 農業経営体（家族経営）

エ 農作物

(7) 販売目的で作付け（栽培）した野菜類の作物別作付（栽培）経営体数と作付（栽培）面積

地 域	メロン					すいか				
	作付実経営体数	露 地		施 設		作付実経営体数	露 地		施 設	
		作付面積	経営体数	作付面積	経営体数		作付面積	経営体数		
329 八頭町	11	8	10	3	8	29	28	55	1	
01 賀茂村	-	-	-	-	-	2	2	X	-	
02 国中村	1	-	-	1	X	3	3	4	-	
03 大御門村	-	-	-	-	-	-	-	-	-	
04 上私都村	-	-	-	-	-	-	-	-	-	
05 中私都村	2	1	X	1	X	3	3	20	-	
06 下私都村	4	3	4	1	X	7	7	11	-	
07 船岡村	X	X	X	X	X	X	X	X	X	
08 大伊村	X	X	X	X	X	X	X	X	X	
09 隼村	X	X	X	X	X	X	X	X	X	
10 安部村	-	-	-	-	-	1	1	X	-	
11 丹比村	-	-	-	-	-	2	2	X	-	
12 八東村	-	-	-	-	-	2	2	X	-	
364 三朝町	-	-	-	-	-	1	1	X	-	
01 三朝村	-	-	-	-	-	-	-	-	-	
02 三徳村	-	-	-	-	-	-	-	-	-	
03 小鹿村	X	X	X	X	X	X	X	X	X	
04 旭村	X	X	X	X	X	X	X	X	X	
05 竹田村	-	-	-	-	-	-	-	-	-	
370 湯梨浜町	24	2	X	23	201	18	10	109	8	
01 長瀬村	14	-	-	14	139	-	-	-	-	
02 橋津村	X	X	X	X	X	X	X	X	X	
03 宇野村	2	2	X	1	X	-	-	-	-	
04 浅津村	X	X	X	X	X	X	X	X	X	
05 泊村	X	X	X	X	X	X	X	X	X	
06 舎人村	2	-	-	2	X	-	-	-	-	
07 東郷村	2	-	-	2	X	1	1	X	-	
08 松崎村	-	-	-	-	-	-	-	-	-	
09 花見村	1	-	-	1	X	-	-	-	-	
371 琴浦町	25	14	X	14	X	57	48	1,000	23	
01 浦安町	X	X	X	X	X	X	X	X	X	
02 上郷村	1	1	X	-	-	3	3	61	-	
03 下郷村	-	-	-	-	-	4	3	190	3	
04 古布庄村	X	X	X	X	X	X	X	X	X	
05 八橋町	X	X	X	X	X	X	X	X	X	
06 赤碓町	X	X	X	X	X	X	X	X	X	
07 成美村	X	X	X	X	X	X	X	X	X	
08 以西村	2	1	X	1	X	1	1	X	-	
09 安田村	X	X	X	X	X	X	X	X	X	
372 北栄町	92	62	746	49	617	283	242	13,404	178	
01 中北条村	X	X	X	X	X	X	X	X	X	
02 下北条村	7	4	33	4	14	7	7	72	-	
03 栄村	24	18	259	13	52	86	72	5,274	53	
04 大誠村	22	16	128	10	113	53	47	1,307	23	
05 由良町	X	X	X	X	X	X	X	X	X	
384 日吉津村	X	X	X	X	X	X	X	X	X	
386 大山町	38	20	507	24	X	37	33	X	8	
01 所子村	2	1	X	2	X	-	-	-	-	
02 高麗村2-1	X	X	X	X	X	X	X	X	X	

単位（ 経営体数：経営体
面 積： a
培）面積

設	その他の野菜					地 域
	作付実経営体数	露 地		施 設		
		作付面積	経営体数	作付面積	経営体数	
X	51	40	X	13	43	329
-	2	1	X	1	X	01
-	8	6	51	2	X	02
-	1	1	X	-	-	03
-	10	10	150	-	-	04
-	2	1	X	1	X	05
-	5	2	X	4	19	06
X	X	X	X	X	X	07
X	X	X	X	X	X	08
X	X	X	X	X	X	09
-	2	2	X	1	X	10
-	4	2	X	2	X	11
-	5	5	X	-	-	12
-	10	7	118	3	6	364
-	1	-	-	1	X	01
-	-	-	-	-	-	02
X	X	X	X	X	X	03
X	X	X	X	X	X	04
-	1	1	X	-	-	05
174	12	10	X	2	X	370
-	4	3	X	1	X	01
X	X	X	X	X	X	02
-	-	-	-	-	-	03
X	X	X	X	X	X	04
X	X	X	X	X	X	05
-	-	-	X	-	-	06
-	1	1	X	-	-	07
-	-	-	-	-	-	08
-	1	1	X	-	-	09
278	29	11	X	18	183	371
X	X	X	X	X	X	01
-	2	2	X	-	-	02
X	4	4	781	-	-	03
X	X	X	X	X	X	04
X	X	X	X	X	X	05
X	X	X	X	X	X	06
X	X	X	X	X	X	07
-	-	-	X	-	-	08
X	X	X	X	X	X	09
6,732	122	87	X	38	X	372
X	X	X	X	X	X	01
-	26	25	X	1	X	02
1,565	10	5	231	5	X	03
X	21	18	590	6	19	04
X	X	X	X	X	X	05
X	X	X	X	X	X	384
X	35	23	572	13	X	386
-	3	2	X	1	X	01
X	X	X	X	X	X	02

I 農林業経営体編

3 農業経営体（家族経営）

エ 農作物

(7) 販売目的で作付け（栽培）した野菜類の作物別作付（栽培）経営体数と作付（栽培）面積

単位（ 経営体数：経営体
面積：a

地 域	はくさい					キャベツ				
	作付実経営体数	露 地		施 設		作付実経営体数	露 地		施 設	
		作付経営体数	作付面積	作付経営体数	作付面積		作付経営体数	作付面積		作付経営体数
03 大山村	10	10	175	-	-	5	5	65	-	
04 光徳村	8	8	36	-	-	12	12	66	-	
05 御米屋町	X	X	X	X	X	X	X	X	X	
06 名和村	5	5	X	-	-	5	5	X	-	
07 庄内村	10	10	X	-	-	7	7	X	-	
08 上中山村	5	5	38	-	-	5	5	33	-	
09 下中山村	-	-	-	-	-	-	-	-	-	
10 逢坂村	5	5	19	-	-	3	3	X	-	
389 南部町	56	56	101	1	X	40	40	80	2	
01 天津村	12	12	16	-	-	8	8	12	-	
02 大國村	8	8	14	-	-	5	5	7	-	
03 法勝寺村	19	19	36	-	-	10	10	17	1	
04 上長田村	X	X	X	X	X	X	X	X	X	
05 東長田村	3	3	X	-	-	1	1	X	-	
06 手間村	X	X	X	X	X	X	X	X	X	
07 賀野村	4	4	4	-	-	3	3	3	-	
08 幡郷村2-2	1	1	X	-	-	1	1	X	-	
390 伯耆町	111	111	817	-	-	71	71	210	-	
01 幡郷村2-1	X	X	X	X	X	X	X	X	X	
02 大幡村	17	17	43	-	-	15	15	26	-	
03 八郷村	46	46	690	-	-	26	26	126	-	
04 二部村	X	X	X	X	X	X	X	X	X	
05 溝口町	14	14	37	-	-	6	6	X	-	
06 日光村2-1	11	11	13	-	-	10	10	16	-	
401 日南町	52	51	86	1	X	36	35	67	1	
01 大宮村	X	X	X	X	X	X	X	X	X	
02 阿毘縁村	X	X	X	X	X	X	X	X	X	
03 山上村	6	6	X	-	-	2	2	X	-	
04 多里村	2	2	X	-	-	1	1	X	-	
05 日野上村	7	7	12	-	-	5	5	10	-	
06 福栄村	8	7	9	1	X	6	5	5	1	
07 石見村	15	15	27	-	-	15	15	32	-	
402 日野町	12	12	28	-	-	10	10	38	-	
01 根雨町	X	X	X	X	X	X	X	X	X	
02 日野村	X	X	X	X	X	X	X	X	X	
03 黒坂町	X	X	X	X	X	X	X	X	X	
403 江府町	27	27	72	1	X	23	23	106	-	
01 日光村2-2	3	3	6	-	-	3	3	9	-	
02 米沢村	13	13	48	1	X	10	10	74	-	
03 江尾町	7	7	14	-	-	7	7	11	-	
04 神奈川村	4	4	4	-	-	3	3	12	-	

設	ほうれんそう					レタス					地 域
	作付実経営体数	露 地		施 設		作付実経営体数	露 地		施 設		
		作付経営体数	作付面積	作付経営体数	作付面積		作付経営体数	作付面積	作付経営体数	作付面積	
-	4	3	9	1	X	3	3	9	-	-	03
-	6	4	13	3	9	3	3	4	-	-	04
X	X	X	X	X	X	X	X	X	X	X	05
-	2	-	-	2	X	2	2	X	-	-	06
-	7	6	12	3	6	2	2	X	-	X	07
-	-	-	-	-	-	3	3	7	-	-	08
-	-	-	-	-	-	-	-	-	-	-	09
-	4	2	X	2	X	1	1	X	-	-	10
X	21	18	30	5	X	11	11	15	-	-	389
-	5	5	11	-	X	2	2	X	-	-	01
-	2	1	X	2	X	1	1	X	-	-	02
X	10	8	11	3	X	3	3	4	-	-	03
X	X	X	X	X	X	X	X	X	X	X	04
-	-	-	-	-	-	-	-	-	-	-	05
X	X	X	X	X	X	X	X	X	X	X	06
-	1	1	X	-	-	1	1	X	-	-	07
-	-	-	-	-	-	1	1	X	-	-	08
-	38	33	61	7	10	25	25	36	-	-	390
X	X	X	X	X	X	X	X	X	X	X	01
-	10	10	12	1	X	7	7	9	-	-	02
-	14	13	32	2	X	9	9	16	-	-	03
X	X	X	X	X	X	X	X	X	X	X	04
-	2	2	X	-	-	1	1	X	-	-	05
-	7	5	6	2	X	4	4	5	-	-	06
X	22	12	15	11	31	9	9	11	-	-	401
X	X	X	X	X	X	X	X	X	X	X	01
X	X	X	X	X	X	X	X	X	X	X	02
-	1	1	X	-	-	-	-	-	-	-	03
-	2	-	-	2	X	-	-	-	-	-	04
-	4	3	3	1	X	3	3	4	-	-	05
X	1	-	-	1	X	1	1	X	-	-	06
-	10	4	4	7	19	3	3	3	-	-	07
-	5	4	28	2	X	2	2	X	-	-	402
X	X	X	X	X	X	X	X	X	X	X	01
X	X	X	X	X	X	X	X	X	X	X	02
X	X	X	X	X	X	X	X	X	X	X	03
-	8	8	38	1	X	9	9	70	-	-	403
-	-	-	-	-	-	-	-	-	-	-	01
-	4	4	33	1	X	4	4	X	-	-	02
-	2	2	X	-	-	4	4	6	-	-	03
-	2	2	X	-	-	1	1	X	-	-	04

I 農林業経営体編

3 農業経営体（家族経営）

エ 農作物

（7）販売目的で作付け（栽培）した野菜類の作物別作付（栽培）経営体数と作付（栽培）面積

単位（ 経営体数：経営体
面積：a

地 域	ねぎ					たまねぎ				
	作付実経営体数	露 地		施 設		作付実経営体数	露 地		施 設	
		作付経営体数	作付面積	作付経営体数	作付面積		作付経営体数	作付面積		作付経営体数
03 大山村	10	10	134	-	-	5	5	9	-	
04 光徳村	14	14	231	-	-	6	6	19	-	
05 御米屋町	X	X	X	X	X	X	X	X	X	
06 名和村	5	5	235	3	X	1	1	X	-	
07 庄内村	12	12	X	-	-	5	5	X	-	
08 上中山村	18	18	595	1	X	2	2	X	-	
09 下中山村	22	22	X	-	-	-	-	-	-	
10 逢坂村	15	15	764	-	-	3	3	14	-	
389 南部町	36	36	X	1	X	47	47	89	1	
01 天津村	11	11	X	-	-	10	10	15	-	
02 大國村	2	2	X	-	-	5	5	5	-	
03 法勝寺村	8	8	37	-	-	14	14	28	-	
04 上長田村	X	X	X	X	X	X	X	X	X	
05 東長田村	-	-	-	-	-	3	3	X	-	
06 手間村	X	X	X	X	X	X	X	X	X	
07 賀野村	4	4	17	-	-	3	3	16	-	
08 幡郷村2-2	1	1	X	-	-	1	1	X	-	
390 伯耆町	97	96	X	1	X	67	67	152	-	
01 幡郷村2-1	X	X	X	X	X	X	X	X	X	
02 大幡村	14	14	X	-	-	16	16	49	-	
03 八郷村	24	24	274	-	-	20	20	52	-	
04 二部村	X	X	X	X	X	X	X	X	X	
05 溝口町	14	14	288	-	-	6	6	13	-	
06 日光村2-1	30	29	1,124	1	X	6	6	7	-	
401 日南町	45	45	X	-	-	30	29	47	1	
01 大宮村	X	X	X	X	X	X	X	X	X	
02 阿毘縁村	X	X	X	X	X	X	X	X	X	
03 山上村	4	4	184	-	-	3	3	X	-	
04 多里村	-	-	-	-	-	-	-	-	-	
05 日野上村	6	6	41	-	-	5	5	7	-	
06 福栄村	8	8	127	-	-	6	5	5	1	
07 石見村	18	18	X	-	-	9	9	12	-	
402 日野町	15	15	204	-	-	7	7	11	-	
01 根雨町	X	X	X	X	X	X	X	X	X	
02 日野村	X	X	X	X	X	X	X	X	X	
03 黒坂町	X	X	X	X	X	X	X	X	X	
403 江府町	35	35	510	-	-	12	12	28	-	
01 日光村2-2	7	7	62	-	-	-	-	-	-	
02 米沢村	20	20	368	-	-	3	3	3	-	
03 江尾町	4	4	9	-	-	5	5	11	-	
04 神奈川村	4	4	71	-	-	4	4	14	-	

設	ブロッコリー						きゅうり					地 域
	作付実経営体数	露 地		施 設		作付実経営体数	露 地		施 設			
		作付経営体数	作付面積	作付経営体数	作付面積		作付経営体数	作付面積	作付経営体数	作付面積		
-	11	11	636	-	-	8	8	27	-	-	03	
-	25	25	3,218	-	-	11	6	38	6	70	04	
X	X	X	X	X	X	X	X	X	X	X	05	
-	10	10	X	1	X	4	4	X	1	X	06	
-	13	13	X	-	X	5	4	X	1	X	07	
-	12	12	2,305	-	-	4	4	9	-	-	08	
-	39	39	X	-	-	-	-	-	-	-	09	
-	37	37	X	2	X	4	3	3	1	X	10	
X	15	15	218	-	-	42	40	50	4	-	389	
-	2	2	X	-	-	10	9	10	1	X	01	
-	-	-	-	-	-	7	6	10	1	X	02	
-	5	5	15	-	-	11	11	13	1	X	03	
X	X	X	X	X	X	X	X	X	X	X	04	
-	1	1	X	-	-	1	1	X	-	-	05	
X	X	X	X	X	X	X	X	X	X	X	06	
-	1	1	X	-	-	1	1	X	-	-	07	
-	-	-	-	-	-	1	1	X	-	-	08	
-	32	32	423	-	-	63	61	78	4	1	390	
X	X	X	X	X	X	X	X	X	X	X	01	
-	9	9	19	-	-	14	14	24	1	X	02	
-	7	7	112	-	-	21	20	25	2	X	03	
X	X	X	X	X	X	X	X	X	X	X	04	
-	4	4	39	-	-	7	7	8	-	-	05	
-	3	3	22	-	-	6	6	7	-	-	06	
X	22	21	X	1	X	29	29	35	1	X	401	
X	X	X	X	X	X	X	X	X	X	X	01	
X	X	X	X	X	X	X	X	X	X	X	02	
-	3	3	150	-	-	1	1	X	-	-	03	
-	2	2	X	-	-	2	2	X	-	-	04	
-	3	3	3	-	-	6	6	7	-	-	05	
X	5	5	58	-	-	5	5	5	-	-	06	
-	4	4	X	-	-	9	9	9	1	X	07	
-	3	3	X	-	-	6	6	23	-	-	402	
X	X	X	X	X	X	X	X	X	X	X	01	
X	X	X	X	X	X	X	X	X	X	X	02	
X	X	X	X	X	X	X	X	X	X	X	03	
-	5	5	25	-	-	16	16	19	2	X	403	
-	1	1	X	-	-	1	1	X	-	-	01	
-	2	2	X	-	-	8	8	8	2	X	02	
-	1	1	X	-	-	3	3	X	-	-	03	
-	1	1	X	-	-	4	4	5	-	-	04	

I 農林業経営体編

3 農業経営体（家族経営）

エ 農作物

(7) 販売目的で作付け（栽培）した野菜類の作物別作付（栽培）経営体数と作付（栽培）面積

地 域	メロン					すいか				
	作付実経営体数	露 地		施 設		作付実経営体数	露 地		施 設	
		作付経営体数	作付面積	作付経営体数	作付面積		作付経営体数	作付面積		作付経営体数
03 大山村	1	1	X	-	-	5	5	41	-	
04 光徳村	7	5	45	3	12	4	3	38	2	
05 御米屋町	X	X	X	X	X	X	X	X	X	
06 名和村	1	-	-	1	X	6	6	69	2	
07 庄内村	2	1	X	1	X	7	5	X	2	
08 上中山村	1	1	X	-	-	3	3	6	-	
09 下中山村	9	4	41	5	39	3	3	45	-	
10 逢坂村	13	6	399	11	81	5	4	71	2	
389 南部町	4	4	5	-	-	18	18	27	-	
01 天津村	2	2	X	-	-	7	7	10	-	
02 大国村	-	-	-	-	-	3	3	4	-	
03 法勝寺村	2	2	X	-	-	6	6	11	-	
04 上長田村	X	X	X	X	X	X	X	X	X	
05 東長田村	-	-	-	-	-	-	-	-	-	
06 手間村	X	X	X	X	X	X	X	X	X	
07 賀野村	-	-	-	-	-	-	-	-	-	
08 幡郷村2-2	-	-	-	-	-	-	-	-	-	
390 伯耆町	20	16	86	6	16	57	57	752	2	
01 幡郷村2-1	X	X	X	X	X	X	X	X	X	
02 大幡村	3	3	24	1	X	13	13	46	-	
03 八郷村	9	8	26	1	X	30	30	612	1	
04 二部村	X	X	X	X	X	X	X	X	X	
05 溝口町	1	1	X	-	-	5	5	X	-	
06 日光村2-1	5	3	16	3	5	2	2	X	1	
401 日南町	1	-	-	1	X	3	3	6	-	
01 大宮村	X	X	X	X	X	X	X	X	X	
02 阿毘縁村	X	X	X	X	X	X	X	X	X	
03 山上村	1	-	-	1	X	-	-	-	-	
04 多里村	-	-	-	-	-	-	-	-	-	
05 日野上村	-	-	-	-	-	1	1	X	-	
06 福栄村	-	-	-	-	-	-	-	-	-	
07 石見村	-	-	-	-	-	-	-	-	-	
402 日野町	-	-	-	-	-	1	1	X	-	
01 根雨町	X	X	X	X	X	X	X	X	X	
02 日野村	X	X	X	X	X	X	X	X	X	
03 黒坂町	X	X	X	X	X	X	X	X	X	
403 江府町	1	1	X	1	X	7	7	12	-	
01 日光村2-2	-	-	-	-	-	1	1	X	-	
02 米沢村	1	1	X	1	X	1	1	X	-	
03 江尾町	-	-	-	-	-	3	3	7	-	
04 神奈川村	-	-	-	-	-	2	2	X	-	

単位（ 経営体数：経営体

面 積： a

設	作付実経営体数	その他の野菜				地 域
		露 地		施 設		
		作付経営体数	作付面積	作付経営体数	作付面積	
-	-	-	-	-	-	03
X	9	7	344	3	5	04
X	X	X	X	X	X	05
X	4	2	X	2	X	06
X	2	1	X	1	X	07
-	4	4	50	-	-	08
-	2	1	X	1	X	09
X	10	5	48	5	17	10
-	19	12	X	9	X	389
-	5	1	X	4	X	01
-	4	2	X	2	X	02
-	4	3	15	2	X	03
X	X	X	X	X	X	04
-	1	1	X	-	-	05
X	X	X	X	X	X	06
-	1	1	X	-	-	07
-	-	-	-	-	-	08
X	21	16	246	6	33	390
X	X	X	X	X	X	01
-	8	6	158	3	29	02
X	6	4	58	2	X	03
X	X	X	X	X	X	04
-	2	2	X	-	-	05
X	-	-	-	-	-	06
-	17	15	X	4	5	401
X	X	X	X	X	X	01
X	X	X	X	X	X	02
-	2	1	X	1	X	03
-	2	2	X	1	X	04
-	-	-	-	-	-	05
-	2	1	X	1	X	06
-	8	8	102	1	X	07
-	8	8	179	-	-	402
X	X	X	X	X	X	01
X	X	X	X	X	X	02
X	X	X	X	X	X	03
-	12	11	111	2	X	403
-	4	4	47	-	-	01
-	4	3	X	2	X	02
-	1	1	X	-	-	03
-	3	3	15	-	-	04

I 農林業経営体編

3 農業経営体（家族経営）

エ 農作物

（8）販売目的で栽培している果樹類の栽培経営体数と栽培面積

単位 { 経営体数：経営体
面積：a

地 域	計					地 域
	栽 培 実経営体数	露 地		施 設		
		栽 培 経営体数	栽培面積	栽 培 経営体数	栽培面積	
31 鳥取県	2,921	2,731	102,456	300	6,645	31
201 鳥取市	689	673	X	23	X	201
01 鳥取市	20	20	X	-	-	01
02 米里村	26	26	X	-	-	02
03 倉田村	X	X	X	X	X	03
04 面影村	-	-	-	-	-	04
05 神戸村	33	33	X	-	-	05
06 大和村	6	6	X	-	-	06
07 美徳村	X	X	X	X	X	07
08 大正村	X	X	X	X	X	08
09 東郷村	2	2	X	-	-	09
10 豊実村	X	X	X	X	X	10
11 明治村	15	15	X	-	-	11
12 湖山村	3	3	X	-	-	12
13 松保村	2	2	X	-	-	13
14 千代水村	1	1	X	-	-	14
15 吉岡村	X	X	X	X	X	15
16 大郷村	X	X	X	X	X	16
17 末恒村	2	2	X	-	-	17
18 津ノ井村	39	38	X	1	X	18
19 宇倍野村	41	29	X	16	X	19
20 成器村	2	2	X	-	-	20
21 大茅村	2	2	X	-	-	21
22 福部村	77	76	X	1	X	22
23 国英村	X	X	X	X	X	23
24 河原町	13	13	X	-	-	24
25 八上村	14	14	X	-	-	25
26 西郷村	30	29	X	1	X	26
27 散岐村	110	109	X	3	X	27
28 大村	11	11	X	-	-	28
29 用瀬町	X	X	X	X	X	29
30 社村	5	5	X	-	-	30
31 佐治村	79	79	X	-	-	31
32 宝木村	3	3	X	-	-	32
33 酒津村	X	X	X	X	X	33
34 瑞徳村	-	-	-	-	-	34
35 浜村町	6	6	X	-	-	35
36 逢坂村	14	14	X	1	X	36
37 鹿野町	X	X	X	X	X	37
38 小鷲河村	X	X	X	X	X	38
39 勝谷村	X	X	X	X	X	39
40 日置村	13	13	X	-	-	40
41 日置谷村	X	X	X	X	X	41
42 青谷町	8	8	X	-	-	42
43 中郷村	25	25	X	-	-	43
44 勝部村	6	6	190	-	-	44
202 米子市	X	169	X	X	X	202
01 彦名村	2	2	X	-	-	01
02 崎津村	2	2	X	-	-	02
03 大篠津村	-	-	-	-	-	03
84 和田村	1	1	X	-	-	04
05 富益村	-	-	-	-	-	05

I 農林業経営体編

3 農業経営体（家族経営）

エ 農作物

（8）販売目的で栽培している果樹類の栽培経営体数と栽培面積

単位 { 経営体数：経営体
面積：a

地 域	計					地 域
	栽 培 実経営体数	露 地		施 設		
		栽 培 経営体数	栽培面積	栽 培 経営体数	栽培面積	
06 夜見村	X	X	X	X	X	06
07 米子市	15	15	X	1	X	07
08 成実村	3	3	X	-	-	08
09 尚徳村	45	44	X	2	X	09
10 五千石村	1	1	X	-	-	10
11 春日村	X	X	X	X	X	11
12 巖村	X	X	X	X	X	12
13 大高村	18	18	X	-	-	13
14 県村	27	27	X	-	-	14
15 高麗村2-2	-	-	-	-	-	15
16 淀江町	5	5	X	1	X	16
17 宇田川村	X	32	X	X	X	17
18 大和村	10	10	X	1	X	18
203 倉吉市	273	272	X	8	X	203
01 西郷村	X	X	X	X	X	01
02 上井町	X	X	X	X	X	02
03 倉吉町	X	X	X	X	X	03
04 小鴨村	18	18	X	1	X	04
05 上小鴨村	40	40	X	-	-	05
06 北谷村	53	53	X	2	X	06
07 高城村	33	33	X	2	X	07
08 社村	20	20	X	-	-	08
09 灘手村	9	9	X	-	-	09
10 上北条村	X	X	X	X	X	10
11 矢送村	X	X	X	X	X	11
12 南谷村	X	X	X	X	X	12
13 山守村	11	11	691	-	-	13
204 境港市	1	-	-	1	X	204
01 渡村	-	-	-	-	-	01
01 外江町	X	X	X	X	X	02
03 境町	X	X	X	X	X	03
04 上道村	-	-	-	-	-	04
05 余子村	X	X	X	X	X	05
06 中浜村	-	-	-	-	-	06
302 岩美町	13	12	X	1	X	302
01 大岩村	X	X	X	X	X	01
02 本庄村	8	7	X	1	X	02
03 小田村	2	2	X	-	-	03
04 網代村	-	-	-	-	-	04
05 浦富町	X	X	X	X	X	05
06 田後村	-	-	-	-	-	06
07 東村	-	-	-	-	-	07
08 岩井町	2	2	X	-	-	08
09 蒲生村	1	1	X	-	-	09
325 若桜町	14	14	X	-	-	325
01 若桜町	12	12	X	-	-	01
02 池田村	2	2	X	-	-	02
328 智頭町	X	X	X	X	X	328
01 智頭町	X	X	X	X	X	01
02 山郷村	-	-	-	-	-	02

I 農林業経営体編

3 農業経営体（家族経営）

エ 農作物

（8）販売目的で栽培している果樹類の栽培経営体数と栽培面積

単位 { 経営体数：経営体
面積：a

地 域	計					地 域
	栽 培 実経営体数	露 地		施 設		
		栽 培 経営体数	栽培面積	栽 培 経営体数	栽培面積	
329 八頭町	373	373	X	11	X	329
01 賀茂村	8	8	X	-	-	01
02 国中村	32	32	X	2	X	02
03 大御門村	76	76	X	1	X	03
04 上私都村	9	9	X	-	-	04
05 中私都村	24	24	X	-	-	05
06 下私都村	32	32	X	-	-	06
07 船岡村	X	X	X	X	X	07
08 大伊村	X	X	X	X	X	08
09 隼村	X	X	X	X	X	09
10 安部村	66	66	X	2	X	10
11 丹比村	51	51	X	2	X	11
12 八東村	56	56	X	4	X	12
364 三朝町	27	27	X	-	-	364
01 三朝村	1	1	X	-	-	01
02 三徳村	2	2	X	-	-	02
03 小鹿村	X	X	X	X	X	03
04 旭村	X	X	X	X	X	04
05 竹田村	4	4	X	-	-	05
370 湯梨浜町	401	365	X	41	X	370
01 長瀬村	36	2	X	35	X	01
02 橋津村	X	X	X	X	X	02
03 宇野村	9	9	X	-	-	03
04 浅津村	X	X	X	X	X	04
05 泊村	X	X	X	X	X	05
06 舎人村	80	80	X	3	X	06
07 東郷村	121	121	X	1	X	07
08 松崎村	2	2	X	-	-	08
09 花見村	86	86	X	-	-	09
371 琴浦町	278	270	X	44	X	371
01 浦安町	X	X	X	X	X	01
02 上郷村	41	37	X	12	271	02
03 下郷村	26	25	X	2	X	03
04 古布庄村	X	X	X	X	X	04
05 八橋町	X	X	X	X	X	05
06 赤碓町	X	X	X	X	X	06
07 成美村	X	X	X	X	X	07
08 以西村	47	47	X	4	35	08
09 安田村	X	X	X	X	X	09
372 北栄町	X	114	X	X	X	372
01 中北条村	X	X	X	X	X	01
02 下北条村	84	68	X	22	X	02
03 栄村	10	10	X	2	X	03
04 大誠村	14	11	X	4	185	04
05 由良町	X	X	X	X	X	05
384 日吉津村	X	X	X	X	X	384
386 大山町	206	204	X	8	X	386
01 所子村	6	6	X	1	X	01
02 高麗村2-1	X	X	X	X	X	02

I 農林業経営体編

3 農業経営体（家族経営）

エ 農作物

（8）販売目的で栽培している果樹類の栽培経営体数と栽培面積

単位 { 経営体数：経営体
面積：a

地 域	計					地 域
	栽 培 実経営体数	露 地		施 設		
		栽 培 経営体数	栽培面積	栽 培 経営体数	栽培面積	
03 大山村	14	14	X	-	-	03
04 光徳村	14	14	X	-	-	04
05 御米屋町	X	X	X	X	X	05
06 名和村	30	30	X	3	90	06
07 庄内村	5	5	X	2	X	07
08 上中山村	29	29	X	-	-	08
09 下中山村	32	31	X	1	X	09
10 逢坂村	63	63	X	-	-	10
389 南部町	X	119	X	X	X	389
01 天津村	12	9	X	7	X	01
02 大国村	2	2	X	1	X	02
03 法勝寺村	X	3	X	X	X	03
04 上長田村	X	X	X	X	X	04
05 東長田村	1	1	X	-	-	05
06 手間村	X	X	X	X	X	06
07 賀野村	85	85	X	4	X	07
08 幡郷村2-2	1	1	X	-	-	08
390 伯耆町	X	71	X	X	X	390
01 幡郷村2-1	X	X	X	X	X	01
02 大幡村	8	8	X	-	-	02
03 八郷村	48	48	X	3	X	03
04 二部村	X	X	X	X	X	04
05 溝口町	X	1	X	X	X	05
06 日光村2-1	5	5	X	-	-	06
401 日南町	28	27	X	1	X	401
01 大宮村	X	X	X	X	X	01
02 阿毘縁村	X	X	X	X	X	02
03 山上村	-	-	-	-	-	03
04 多里村	5	5	X	-	-	04
05 日野上村	1	1	X	-	-	05
06 福栄村	6	5	X	1	X	06
07 石見村	6	6	X	-	-	07
402 日野町	2	2	X	-	-	402
01 根雨町	X	X	X	X	X	01
02 日野村	X	X	X	X	X	02
03 黒坂町	X	X	X	X	X	03
403 江府町	4	4	X	-	-	403
01 日光村2-2	-	-	-	-	-	01
02 米沢村	2	2	X	-	-	02
03 江尾町	2	2	X	-	-	03
04 神奈川村	-	-	-	-	-	04

I 農林業経営体編

3 農業経営体（家族経営）

エ 農作物

(10) 販売目的で作付け(栽培)したその他作物の作付(栽培)経営体数と作付(栽培)面積

単位 { 経営体数：経営体
面積：a

地 域	その他作物					地 域
	栽 培 実経営体数	露 地		施 設		
		栽 培 経営体数	栽培面積	栽 培 経営体数	栽培面積	
31 鳥取県	1,286	1,280	138,988	7	131	31
201 鳥取市	232	230	10,802	2	X	201
01 鳥取市	11	9	X	2	X	01
02 米里村	20	20	2,163	-	-	02
03 倉田村	X	X	X	X	X	03
04 面影村	1	1	X	-	-	04
05 神戸村	1	1	X	-	-	05
06 大和村	16	16	556	-	-	06
07 美徳村	X	X	X	X	X	07
08 大正村	X	X	X	X	X	08
09 東郷村	3	3	102	-	-	09
10 豊実村	X	X	X	X	X	10
11 明治村	1	1	X	-	-	11
12 湖山村	3	3	89	-	-	12
13 松保村	2	2	X	-	-	13
14 千代水村	3	3	136	-	-	14
15 吉岡村	X	X	X	X	X	15
16 大郷村	X	X	X	X	X	16
17 末恒村	-	-	X	-	-	17
18 津ノ井村	9	9	X	-	-	18
19 宇倍野村	12	12	X	-	-	19
20 成器村	1	1	X	-	-	20
21 大茅村	-	-	-	-	-	21
22 福部村	-	-	-	-	-	22
23 国英村	X	X	X	X	X	23
24 河原町	2	2	X	-	-	24
25 八上村	-	-	-	-	-	25
26 西郷村	3	3	X	-	-	26
27 散岐村	3	3	270	-	-	27
28 大村	1	1	X	-	-	28
29 用瀬町	X	X	X	X	X	29
30 社村	8	8	194	-	-	30
31 佐治村	6	6	X	-	-	31
32 宝木村	3	3	101	-	-	32
33 酒津村	X	X	X	X	X	33
34 瑞徳村	1	1	X	-	-	34
35 浜村町	-	-	-	-	-	35
36 逢坂村	12	12	428	-	-	36
37 鹿野町	X	X	X	X	X	37
38 小鷲河村	X	X	X	X	X	38
39 勝谷村	X	X	X	X	X	39
40 日置村	-	-	-	-	-	40
41 日置谷村	X	X	X	X	X	41
42 青谷町	-	-	-	-	-	42
43 中郷村	4	4	821	-	-	43
44 勝部村	-	-	-	-	-	44
202 米子市	103	103	X	-	-	202
01 彦名村	-	-	-	-	-	01
02 崎津村	3	3	369	-	-	02
03 大篠津村	2	2	X	-	-	03
84 和田村	-	-	-	-	-	04
05 富益村	1	1	X	-	-	05

I 農林業経営体編

3 農業経営体（家族経営）

エ 農作物

(10) 販売目的で作付け(栽培)したその他作物の作付(栽培)経営体数と作付(栽培)面積

単位 { 経営体数：経営体
面積：a

地 域	その他作物					地 域
	栽 培 実経営体数	露 地		施 設		
		栽 培 経営体数	栽培面積	栽 培 経営体数	栽培面積	
06 夜見村	X	X	X	X	X	06
07 米子市	2	2	X	-	-	07
08 成実村	5	5	524	-	-	08
09 尚徳村	26	26	1,551	-	-	09
10 五千石村	12	12	416	-	-	10
11 春日村	X	X	X	X	X	11
12 巖村	X	X	X	X	X	12
13 大高村	5	5	236	-	-	13
14 県村	8	8	303	-	-	14
15 高麗村2-2	-	-	-	-	-	15
16 淀江町	4	4	394	-	-	16
17 宇田川村	7	7	427	-	-	17
18 大和村	9	9	1,002	-	-	18
203 倉吉市	154	152	7,573	2	X	203
01 西郷村	X	X	X	X	X	01
02 上井町	X	X	X	X	X	02
03 倉吉町	X	X	X	X	X	03
04 小鴨村	15	15	X	-	-	04
05 上小鴨村	29	29	X	-	-	05
06 北谷村	40	40	X	-	-	06
07 高城村	11	11	494	-	-	07
08 社村	4	3	X	1	X	08
09 灘手村	1	1	X	-	-	09
10 上北条村	X	X	X	X	X	10
11 矢送村	X	X	X	X	X	11
12 南谷村	X	X	X	X	X	12
13 山守村	10	10	X	-	-	13
204 境港市	1	1	X	-	-	204
01 渡村	-	-	-	-	-	01
01 外江町	X	X	X	X	X	02
03 境町	X	X	X	X	X	03
04 上道村	-	-	-	-	-	04
05 余子村	X	X	X	X	X	05
06 中浜村	-	-	-	-	-	06
302 岩美町	43	43	1,458	-	X	302
01 大岩村	X	X	X	X	X	01
02 本庄村	26	26	X	-	-	02
03 小田村	7	7	X	-	X	03
04 網代村	-	-	-	-	-	04
05 浦富町	X	X	X	X	X	05
06 田後村	-	-	-	-	-	06
07 東村	-	-	-	-	-	07
08 岩井町	9	9	X	-	-	08
09 蒲生村	-	-	-	-	-	09
325 若桜町	-	-	X	-	-	325
01 若桜町	-	-	X	-	-	01
02 池田村	-	-	-	-	-	02
328 智頭町	X	X	X	X	X	328
01 智頭町	X	X	X	X	X	01
02 山郷村	-	-	-	-	-	02

I 農林業経営体編

3 農業経営体（家族経営）

エ 農作物

(10) 販売目的で作付け(栽培)したその他作物の作付(栽培)経営体数と作付(栽培)面積

単位 { 経営体数：経営体
面積：a

地 域	その他作物					地 域
	栽 培 実経営体数	露 地		施 設		
		栽 培 経営体数	栽培面積	栽 培 経営体数	栽培面積	
329 八頭町	32	32	1,427	-	-	329
01 賀茂村	-	-	X	-	-	01
02 国中村	6	6	78	-	-	02
03 大御門村	1	1	X	-	-	03
04 上私都村	-	-	-	-	-	04
05 中私都村	13	13	785	-	-	05
06 下私都村	2	2	X	-	-	06
07 船岡村	X	X	X	X	X	07
08 大伊村	X	X	X	X	X	08
09 隼村	X	X	X	X	X	09
10 安部村	1	1	X	-	-	10
11 丹比村	4	4	204	-	-	11
12 八東村	5	5	264	-	-	12
364 三朝町	4	4	X	-	-	364
01 三朝村	-	-	-	-	-	01
02 三徳村	2	2	X	-	-	02
03 小鹿村	X	X	X	X	X	03
04 旭村	X	X	X	X	X	04
05 竹田村	1	1	X	-	-	05
370 湯梨浜町	17	16	X	1	X	370
01 長瀬村	5	5	93	-	-	01
02 橋津村	X	X	X	X	X	02
03 宇野村	1	1	X	-	-	03
04 浅津村	X	X	X	X	X	04
05 泊村	X	X	X	X	X	05
06 舎人村	1	1	X	-	-	06
07 東郷村	5	5	702	-	-	07
08 松崎村	1	1	X	-	-	08
09 花見村	-	-	-	-	-	09
371 琴浦町	210	210	28,611	-	-	371
01 浦安町	X	X	X	X	X	01
02 上郷村	11	11	940	-	-	02
03 下郷村	54	54	7,613	-	-	03
04 古布庄村	X	X	X	X	X	04
05 八橋町	X	X	X	X	X	05
06 赤碓町	X	X	X	X	X	06
07 成美村	X	X	X	X	X	07
08 以西村	11	11	X	-	-	08
09 安田村	X	X	X	X	X	09
372 北栄町	82	82	9,705	1	X	372
01 中北条村	X	X	X	X	X	01
02 下北条村	4	4	X	-	-	02
03 栄村	25	25	X	1	X	03
04 大誠村	11	11	X	-	-	04
05 由良町	X	X	X	X	X	05
384 日吉津村	X	X	X	X	X	384
386 大山町	254	253	63,892	1	X	386
01 所子村	20	20	X	-	-	01
02 高麗村2-1	X	X	X	X	X	02

I 農林業経営体編

3 農業経営体（家族経営）

エ 農作物

(10) 販売目的で作付け(栽培)したその他作物の作付(栽培)経営体数と作付(栽培)面積

単位 { 経営体数：経営体
面積：a

地 域	その他作物					地 域
	栽 培 実経営体数	露 地		施 設		
		栽 培 経営体数	栽培面積	栽 培 経営体数	栽培面積	
03 大山村	25	25	X	-	-	03
04 光徳村	18	18	3,826	-	-	04
05 御米屋町	X	X	X	X	X	05
06 名和村	65	64	X	1	X	06
07 庄内村	43	43	21,263	-	-	07
08 上中山村	29	29	6,493	-	-	08
09 下中山村	9	9	X	-	-	09
10 逢坂村	31	31	4,261	-	-	10
389 南部町	68	68	3,056	-	-	389
01 天津村	16	16	X	-	-	01
02 大国村	20	20	605	-	-	02
03 法勝寺村	17	17	833	-	-	03
04 上長田村	X	X	X	X	X	04
05 東長田村	1	1	X	-	-	05
06 手間村	X	X	X	X	X	06
07 賀野村	4	4	X	-	-	07
08 幡郷村2-2	1	1	X	-	-	08
390 伯耆町	44	44	3,511	-	-	390
01 幡郷村2-1	X	X	X	X	X	01
02 大幡村	4	4	546	-	-	02
03 八郷村	15	15	476	-	-	03
04 二部村	X	X	X	X	X	04
05 溝口町	11	11	1,325	-	-	05
06 日光村2-1	4	4	232	-	-	06
401 日南町	9	9	328	-	-	401
01 大宮村	X	X	X	X	X	01
02 阿毘縁村	X	X	X	X	X	02
03 山上村	4	4	280	-	-	03
04 多里村	1	1	X	-	-	04
05 日野上村	1	1	X	-	-	05
06 福栄村	-	-	-	-	-	06
07 石見村	3	3	21	-	-	07
402 日野町	-	-	X	-	X	402
01 根雨町	X	X	X	X	X	01
02 日野村	X	X	X	X	X	02
03 黒坂町	X	X	X	X	X	03
403 江府町	2	2	X	-	-	403
01 日光村2-2	-	-	-	-	-	01
02 米沢村	2	2	X	-	-	02
03 江尾町	-	-	-	-	-	03
04 神奈川村	-	-	-	-	-	04

I 農林業経営体編

3 農業経営体（家族経営）

才 農業用機械

農業用機械の所有農家数と所有台数

単位 { 経営体数：経営体
台数：台

地 域	動力田植機		トラクター		コンバイン		地 域
	経営体数	台 数	経営体数	台 数	経営体数	台 数	
31 鳥取県	9,164	9,336	14,237	16,425	5,356	5,557	31
201 鳥取市	2,765	2,802	3,481	3,790	2,115	2,172	201
01 鳥取市	128	129	161	176	113	117	01
02 米里村	94	95	101	108	68	70	02
03 倉田村	X	X	X	X	X	X	03
04 面影村	26	26	30	32	24	24	04
05 神戸村	49	51	63	65	39	39	05
06 大和村	78	78	96	102	62	65	06
07 美徳村	X	X	X	X	X	X	07
08 大正村	X	X	X	X	X	X	08
09 東郷村	68	70	73	82	63	66	09
10 豊実村	X	X	X	X	X	X	10
11 明治村	84	84	95	103	64	65	11
12 湖山村	17	17	31	31	9	9	12
13 松保村	71	71	83	87	59	60	13
14 千代水村	28	29	32	38	21	23	14
15 吉岡村	X	X	X	X	X	X	15
16 大郷村	X	X	X	X	X	X	16
17 末恒村	32	32	37	37	28	28	17
18 津ノ井村	50	50	73	76	40	42	18
19 宇倍野村	203	209	242	262	129	139	19
20 成器村	51	53	56	61	46	48	20
21 大茅村	29	31	29	30	29	29	21
22 福部村	105	110	191	271	119	122	22
23 国英村	X	X	X	X	X	X	23
24 河原町	66	66	76	77	31	31	24
25 八上村	22	22	32	35	14	15	25
26 西郷村	86	87	138	146	63	65	26
27 散岐村	86	86	107	114	40	44	27
28 大村	51	51	58	60	14	14	28
29 用瀬町	X	X	X	X	X	X	29
30 社村	70	70	95	100	59	60	30
31 佐治村	113	119	136	144	91	92	31
32 宝木村	62	62	77	85	55	57	32
33 酒津村	X	X	X	X	X	X	33
34 瑞徳村	45	45	87	98	54	55	34
35 浜村町	35	35	44	52	21	23	35
36 逢坂村	66	67	103	113	53	54	36
37 鹿野町	X	X	X	X	X	X	37
38 小鷲河村	X	X	X	X	X	X	38
39 勝谷村	X	X	X	X	X	X	39
40 日置村	26	27	38	41	19	21	40
41 日置谷村	X	X	X	X	X	X	41
42 青谷町	17	17	20	24	14	14	42
43 中郷村	42	42	53	58	31	32	43
44 勝部村	28	29	30	30	18	19	44
202 米子市	828	847	1,378	1,579	496	515	202
01 彦名村	29	29	74	104	13	13	01
02 崎津村	4	4	49	63	2	2	02
03 大篠津村	1	1	14	14	1	1	03
84 和田村	-	-	25	29	-	-	04
05 富益村	5	5	36	40	2	2	05

I 農林業経営体編

3 農業経営体（家族経営）

才 農業用機械

農業用機械の所有農家数と所有台数

単位 { 経営体数：経営体
台数：台

地 域	動力田植機		トラクター		コンバイン		地 域
	経営体数	台 数	経営体数	台 数	経営体数	台 数	
06 夜見村	X	X	X	X	X	X	06
07 米子市	161	164	217	256	108	109	07
08 成実村	59	63	82	90	35	37	08
09 尚徳村	69	69	110	118	47	50	09
10 五千石村	76	76	102	105	45	45	10
11 春日村	X	X	X	X	X	X	11
12 巖村	X	X	X	X	X	X	12
13 大高村	53	53	103	110	29	29	13
14 県村	61	61	106	118	30	30	14
15 高麗村2-2	5	5	6	6	1	1	15
16 淀江町	35	38	55	67	11	13	16
17 宇田川村	77	77	111	129	42	46	17
18 大和村	49	50	78	99	35	37	18
203 倉吉市	760	781	1,345	1,620	225	236	203
01 西郷村	X	X	X	X	X	X	01
02 上井町	X	X	X	X	X	X	02
03 倉吉町	X	X	X	X	X	X	03
04 小鴨村	108	110	149	159	30	32	04
05 上小鴨村	100	101	147	174	33	34	05
06 北谷村	117	118	185	209	31	32	06
07 高城村	68	69	193	238	21	23	07
08 社村	50	52	191	244	16	17	08
09 灘手村	17	18	51	55	5	5	09
10 上北条村	X	X	X	X	X	X	10
11 矢送村	X	X	X	X	X	X	11
12 南谷村	X	X	X	X	X	X	12
13 山守村	59	61	75	88	25	26	13
204 境港市	19	21	76	88	7	7	204
01 渡村	9	11	24	28	1	1	01
01 外江町	X	X	X	X	X	X	02
03 境町	X	X	X	X	X	X	03
04 上道村	-	-	-	-	-	-	04
05 余子村	X	X	X	X	X	X	05
06 中浜村	6	6	36	41	3	3	06
302 岩美町	248	256	347	379	233	245	302
01 大岩村	X	X	X	X	X	X	01
02 本庄村	81	85	97	106	69	73	02
03 小田村	52	53	80	81	53	56	03
04 網代村	-	-	-	-	-	-	04
05 浦富町	X	X	X	X	X	X	05
06 田後村	-	-	-	-	-	-	06
07 東村	8	8	8	9	7	8	07
08 岩井町	32	32	57	64	20	20	08
09 蒲生村	46	48	70	77	60	64	09
325 若桜町	111	114	149	160	99	101	325
01 若桜町	72	74	107	117	65	67	01
02 池田村	39	40	42	43	34	34	02
328 智頭町	X	X	X	X	X	X	328
01 智頭町	X	X	X	X	X	X	01
02 山郷村	15	16	19	20	14	15	02

I 農林業経営体編

3 農業経営体（家族経営）

才 農業用機械

農業用機械の所有農家数と所有台数

単位 { 経営体数：経営体
台数：台

地 域	動力田植機		トラクター		コンバイン		地 域
	経営体数	台 数	経営体数	台 数	経営体数	台 数	
329 八頭町	585	593	831	881	324	340	329
01 賀茂村	39	39	50	53	20	20	01
02 国中村	95	96	111	116	44	46	02
03 大御門村	24	24	53	53	11	13	03
04 上私都村	38	39	54	59	33	36	04
05 中私都村	67	69	79	86	36	39	05
06 下私都村	38	39	61	69	27	30	06
07 船岡村	X	X	X	X	X	X	07
08 大伊村	X	X	X	X	X	X	08
09 隼村	X	X	X	X	X	X	09
10 安部村	53	55	71	74	21	23	10
11 丹比村	94	95	124	132	59	60	11
12 八東村	54	54	99	100	19	19	12
364 三朝町	273	282	320	354	107	119	364
01 三朝村	29	30	33	36	16	16	01
02 三徳村	45	48	48	50	20	22	02
03 小鹿村	X	X	X	X	X	X	03
04 旭村	X	X	X	X	X	X	04
05 竹田村	42	43	46	54	15	17	05
370 湯梨浜町	341	349	463	496	95	98	370
01 長瀬村	42	44	71	76	3	3	01
02 橋津村	X	X	X	X	X	X	02
03 宇野村	5	5	5	5	-	-	03
04 浅津村	X	X	X	X	X	X	04
05 泊村	X	X	X	X	X	X	05
06 舎人村	55	55	66	70	21	21	06
07 東郷村	64	65	91	100	22	23	07
08 松崎村	2	2	3	3	-	-	08
09 花見村	78	81	105	114	25	27	09
371 琴浦町	401	402	866	1,150	164	168	371
01 浦安町	X	X	X	X	X	X	01
02 上郷村	58	58	109	127	22	22	02
03 下郷村	50	50	107	166	19	20	03
04 古布庄村	X	X	X	X	X	X	04
05 八橋町	X	X	X	X	X	X	05
06 赤碓町	X	X	X	X	X	X	06
07 成美村	X	X	X	X	X	X	07
08 以西村	29	29	96	125	13	13	08
09 安田村	X	X	X	X	X	X	09
372 北栄町	226	232	716	975	82	89	372
01 中北条村	X	X	X	X	X	X	01
02 下北条村	55	57	147	182	27	29	02
03 栄村	55	55	135	187	19	21	03
04 大誠村	32	35	141	169	18	19	04
05 由良町	X	X	X	X	X	X	05
384 日吉津村	X	X	X	X	X	X	384
386 大山町	700	714	1,400	1,837	215	236	386
01 所子村	117	119	188	232	31	36	01
02 高麗村2-1	X	X	X	X	X	X	02

I 農林業経営体編

3 農業経営体（家族経営）

才 農業用機械

農業用機械の所有農家数と所有台数

単位 { 経営体数：経営体
台数：台

地 域	動力田植機		トラクター		コンバイン		地 域
	経営体数	台 数	経営体数	台 数	経営体数	台 数	
03 大山村	134	135	233	272	42	45	03
04 光徳村	61	61	150	181	12	12	04
05 御米屋町	X	X	X	X	X	X	05
06 名和村	34	36	112	187	15	15	06
07 庄内村	96	98	172	230	52	57	07
08 上中山村	68	70	140	193	13	14	08
09 下中山村	57	57	105	145	15	15	09
10 逢坂村	72	75	143	204	20	24	10
389 南部町	432	440	589	628	180	188	389
01 天津村	62	64	95	104	31	31	01
02 大國村	67	68	102	106	21	22	02
03 法勝寺村	71	73	87	90	33	35	03
04 上長田村	X	X	X	X	X	X	04
05 東長田村	30	30	41	43	12	13	05
06 手間村	X	X	X	X	X	X	06
07 賀野村	85	87	114	117	25	26	07
08 幡郷村2-2	13	13	18	20	3	3	08
390 伯耆町	453	462	770	858	250	259	390
01 幡郷村2-1	X	X	X	X	X	X	01
02 大幡村	57	58	99	104	30	31	02
03 八郷村	81	84	181	199	45	48	03
04 二部村	X	X	X	X	X	X	04
05 溝口町	126	126	189	207	71	71	05
06 日光村2-1	64	65	94	113	34	36	06
401 日南町	325	332	524	573	288	297	401
01 大宮村	X	X	X	X	X	X	01
02 阿毘縁村	X	X	X	X	X	X	02
03 山上村	34	35	74	84	45	47	03
04 多里村	50	50	82	87	42	43	04
05 日野上村	30	30	57	60	27	27	05
06 福栄村	42	43	64	70	31	31	06
07 石見村	106	110	155	170	83	88	07
402 日野町	146	148	217	229	85	87	402
01 根雨町	X	X	X	X	X	X	01
02 日野村	X	X	X	X	X	X	02
03 黒坂町	X	X	X	X	X	X	03
403 江府町	225	229	345	381	121	122	403
01 日光村2-2	34	35	45	57	20	20	01
02 米沢村	94	94	154	169	55	55	02
03 江尾町	48	49	70	71	21	21	03
04 神奈川村	49	51	76	84	25	26	04

I 農林業経営体編

3 農業経営体（家族経営）

カ 家畜等

(1) 乳用牛を販売目的で飼養している経営体数と飼養頭数

単位 { 経営体数：経営体
頭数：頭

地 域	飼 養 実経営体数	飼養頭数	2歳以上		2歳未満		地 域
			飼 養 経営体数	飼養頭数	飼 養 経営体数	飼養頭数	
31 鳥取県	164	8,464	159	5,676	141	2,788	31
201 鳥取市	9	605	8	420	9	185	201
01 鳥取市	-	-	-	-	-	-	01
02 米里村	-	-	-	-	-	-	02
03 倉田村	X	X	X	X	X	X	03
04 面影村	-	-	-	-	-	-	04
05 神戸村	-	-	-	-	-	-	05
06 大和村	2	X	2	X	2	X	06
07 美穂村	X	X	X	X	X	X	07
08 大正村	X	X	X	X	X	X	08
09 東郷村	-	-	-	-	-	-	09
10 豊実村	X	X	X	X	X	X	10
11 明治村	-	-	-	-	-	-	11
12 湖山村	-	-	-	-	-	-	12
13 松保村	-	-	-	-	-	-	13
14 千代水村	-	-	-	-	-	-	14
15 吉岡村	X	X	X	X	X	X	15
16 大郷村	X	X	X	X	X	X	16
17 末恒村	-	-	-	-	-	-	17
18 津ノ井村	-	-	-	-	-	-	18
19 宇倍野村	2	X	2	X	2	X	19
20 成器村	-	-	-	-	-	-	20
21 大茅村	-	-	-	-	-	-	21
22 福部村	-	-	-	-	-	-	22
23 国英村	X	X	X	X	X	X	23
24 河原町	1	X	1	X	1	X	24
25 八上村	-	-	-	-	-	-	25
26 西郷村	-	-	-	-	-	-	26
27 散岐村	-	-	-	-	-	-	27
28 大村	-	-	-	-	-	-	28
29 用瀬町	X	X	X	X	X	X	29
30 社村	-	-	-	-	-	-	30
31 佐治村	-	-	-	-	-	-	31
32 宝木村	-	-	-	-	-	-	32
33 酒津村	X	X	X	X	X	X	33
34 瑞穂村	1	X	1	X	1	X	34
35 浜村町	-	-	-	-	-	-	35
36 逢坂村	-	-	-	-	-	-	36
37 鹿野町	X	X	X	X	X	X	37
38 小鷲河村	X	X	X	X	X	X	38
39 勝谷村	X	X	X	X	X	X	39
40 日置村	-	-	-	-	-	-	40
41 日置谷村	X	X	X	X	X	X	41
42 青谷町	-	-	-	-	-	-	42
43 中郷村	1	X	1	X	1	X	43
44 勝部村	-	-	-	-	-	-	44
202 米子市	10	109	10	97	5	12	202
01 彦名村	-	-	-	-	-	-	01
02 崎津村	1	X	1	X	1	X	02
03 大篠津村	1	X	1	X	-	-	03
84 和田村	2	X	2	X	1	X	04
05 富益村	-	-	-	-	-	-	05

I 農林業経営体編

3 農業経営体（家族経営）

カ 家畜等

(1) 乳用牛を販売目的で飼養している経営体数と飼養頭数

単位 { 経営体数：経営体
頭数：頭

地 域	飼 養 実経営体数	飼養頭数	2歳以上		2歳未満		地 域
			飼 養 経営体数	飼養頭数	飼 養 経営体数	飼養頭数	
06 夜見村	X	X	X	X	X	X	06
07 米子市	1	X	1	X	-	-	07
08 成実村	-	-	-	-	-	-	08
09 尚徳村	-	-	-	-	-	-	09
10 五千石村	-	-	-	-	-	-	10
11 春日村	X	X	X	X	X	X	11
12 巖村	X	X	X	X	X	X	12
13 大高村	1	X	1	X	1	X	13
14 県村	-	-	-	-	-	-	14
15 高麗村2-2	-	-	-	-	-	-	15
16 淀江町	-	-	-	-	-	-	16
17 宇田川村	-	-	-	-	-	-	17
18 大和村	1	X	1	X	1	X	18
203 倉吉市	13	729	13	476	12	253	203
01 西郷村	X	X	X	X	X	X	01
02 上井町	X	X	X	X	X	X	02
03 倉吉町	X	X	X	X	X	X	03
04 小鴨村	-	-	-	-	-	-	04
05 上小鴨村	-	-	-	-	-	-	05
06 北谷村	2	X	2	X	2	X	06
07 高城村	2	X	2	X	2	X	07
08 社村	6	300	6	199	6	101	08
09 灘手村	-	-	-	-	-	-	09
10 上北条村	X	X	X	X	X	X	10
11 矢送村	X	X	X	X	X	X	11
12 南谷村	X	X	X	X	X	X	12
13 山守村	-	-	-	-	-	-	13
204 境港市	-	-	-	-	-	-	204
01 渡村	-	-	-	-	-	-	01
01 外江町	X	X	X	X	X	X	02
03 境町	X	X	X	X	X	X	03
04 上道村	-	-	-	-	-	-	04
05 余子村	X	X	X	X	X	X	05
06 中浜村	-	-	-	-	-	-	06
302 岩美町	1	X	1	X	1	X	302
01 大岩村	X	X	X	X	X	X	01
02 本庄村	-	-	-	X	-	X	02
03 小田村	-	-	-	-	-	-	03
04 網代村	-	-	-	-	-	-	04
05 浦富町	X	X	X	X	X	X	05
06 田後村	-	-	-	-	-	-	06
07 東村	-	-	-	-	-	-	07
08 岩井町	-	-	-	-	-	-	08
09 蒲生村	-	-	-	-	-	-	09
325 若桜町	-	-	-	-	-	-	325
01 若桜町	-	-	-	-	-	-	01
02 池田村	-	-	-	-	-	-	02
328 智頭町	X	X	X	X	X	X	328
01 智頭町	X	X	X	X	X	X	01
02 山郷村	-	-	-	-	-	-	02

I 農林業経営体編

3 農業経営体（家族経営）

カ 家畜等

(1) 乳用牛を販売目的で飼養している経営体数と飼養頭数

単位 { 経営体数：経営体
頭数：頭

地 域	飼 養 実経営体数	飼養頭数	2歳以上		2歳未満		地 域
			飼 養 経営体数	飼養頭数	飼 養 経営体数	飼養頭数	
329 八頭町	4	298	4	199	4	99	329
01 賀茂村	1	X	1	X	1	X	01
02 国中村	2	X	2	X	2	X	02
03 大御門村	-	-	-	-	-	-	03
04 上私都村	-	-	-	-	-	-	04
05 中私都村	-	-	-	-	-	-	05
06 下私都村	1	X	1	X	1	X	06
07 船岡村	X	X	X	X	X	X	07
08 大伊村	X	X	X	X	X	X	08
09 隼村	X	X	X	X	X	X	09
10 安部村	-	-	-	-	-	-	10
11 丹比村	-	-	-	-	-	-	11
12 八東村	-	-	-	-	-	-	12
364 三朝町	4	153	4	110	3	43	364
01 三朝村	1	X	1	X	-	-	01
02 三徳村	-	-	-	-	-	-	02
03 小鹿村	X	X	X	X	X	X	03
04 旭村	X	X	X	X	X	X	04
05 竹田村	-	-	-	-	-	-	05
370 湯梨浜町	-	-	-	-	-	-	370
01 長瀬村	-	-	-	-	-	-	01
02 橋津村	X	X	X	X	X	X	02
03 宇野村	-	-	-	-	-	-	03
04 浅津村	X	X	X	X	X	X	04
05 泊村	X	X	X	X	X	X	05
06 舎人村	-	-	-	-	-	-	06
07 東郷村	-	-	-	-	-	-	07
08 松崎村	-	-	-	-	-	-	08
09 花見村	-	-	-	-	-	-	09
371 琴浦町	45	X	45	X	40	X	371
01 浦安町	X	X	X	X	X	X	01
02 上郷村	3	X	3	X	2	X	02
03 下郷村	14	X	14	X	13	X	03
04 古布庄村	X	X	X	X	X	X	04
05 八橋町	X	X	X	X	X	X	05
06 赤碓町	X	X	X	X	X	X	06
07 成美村	X	X	X	X	X	X	07
08 以西村	3	X	3	198	2	X	08
09 安田村	X	X	X	X	X	X	09
372 北栄町	7	X	7	X	5	X	372
01 中北条村	X	X	X	X	X	X	01
02 下北条村	-	-	-	-	-	-	02
03 栄村	3	X	3	X	1	X	03
04 大誠村	1	X	1	X	1	X	04
05 由良町	X	X	X	X	X	X	05
384 日吉津村	X	X	X	X	X	X	384
386 大山町	42	X	40	X	39	X	386
01 所子村	7	197	6	137	7	60	01
02 高麗村2-1	X	X	X	X	X	X	02

I 農林業経営体編

3 農業経営体（家族経営）

カ 家畜等

(1) 乳用牛を販売目的で飼養している経営体数と飼養頭数

単位 { 経営体数：経営体
頭数：頭

地 域	飼 養 実経営体数	飼養頭数	2歳以上		2歳未満		地 域
			飼 養 経営体数	飼養頭数	飼 養 経営体数	飼養頭数	
03 大山村	9	X	9	X	9	X	03
04 光徳村	2	X	2	X	1	X	04
05 御米屋町	X	X	X	X	X	X	05
06 名和村	2	X	2	X	2	X	06
07 庄内村	4	244	3	163	4	81	07
08 上中山村	7	352	7	227	6	125	08
09 下中山村	2	X	2	X	2	X	09
10 逢坂村	7	457	7	309	6	148	10
389 南部町	4	X	4	102	2	X	389
01 天津村	1	X	1	X	1	X	01
02 大国村	1	X	1	X	-	-	02
03 法勝寺村	-	-	-	-	-	-	03
04 上長田村	X	X	X	X	X	X	04
05 東長田村	-	-	-	-	-	-	05
06 手間村	X	X	X	X	X	X	06
07 賀野村	1	X	1	X	1	X	07
08 幡郷村2-2	-	-	-	-	-	-	08
390 伯耆町	11	133	9	91	9	42	390
01 幡郷村2-1	X	X	X	X	X	X	01
02 大幡村	3	X	1	X	3	5	02
03 八郷村	3	35	3	28	3	7	03
04 二部村	X	X	X	X	X	X	04
05 溝口町	3	X	3	52	2	X	05
06 日光村2-1	1	X	1	X	-	-	06
401 日南町	7	190	7	140	7	50	401
01 大宮村	X	X	X	X	X	X	01
02 阿毘縁村	X	X	X	X	X	X	02
03 山上村	1	X	1	X	1	X	03
04 多里村	1	X	1	X	1	X	04
05 日野上村	1	X	1	X	1	X	05
06 福栄村	1	X	1	X	1	X	06
07 石見村	2	X	2	X	2	X	07
402 日野町	2	X	2	X	1	X	402
01 根雨町	X	X	X	X	X	X	01
02 日野村	X	X	X	X	X	X	02
03 黒坂町	X	X	X	X	X	X	03
403 江府町	2	X	2	X	2	X	403
01 日光村2-2	-	-	-	-	-	-	01
02 米沢村	2	X	2	X	2	X	02
03 江尾町	-	-	-	-	-	-	03
04 神奈川村	-	-	-	-	-	-	04

I 農林業経営体編

3 農業経営体（家族経営）

カ 家畜等

(3) 豚を販売目的で飼養している経営体数と飼養頭数

単位 { 経営体数：経営体
頭数：頭

地 域	飼 養 実経営体数	頭 数	子取り用めす豚		肥育中の豚		地 域
			経営体数	頭 数	経営体数	頭 数	
31 鳥取県	26	11,079	22	1,089	22	9,990	31
201 鳥取市	2	X	1	X	2	X	201
01 鳥取市	-	-	-	X	-	X	01
02 米里村	-	-	-	-	-	-	02
03 倉田村	X	X	X	X	X	X	03
04 面影村	-	-	-	-	-	-	04
05 神戸村	-	-	-	-	-	-	05
06 大和村	-	-	-	-	-	-	06
07 美徳村	X	X	X	X	X	X	07
08 大正村	X	X	X	X	X	X	08
09 東郷村	-	-	-	-	-	-	09
10 豊実村	X	X	X	X	X	X	10
11 明治村	-	-	-	-	-	X	11
12 湖山村	-	-	-	-	-	-	12
13 松保村	-	-	-	-	-	-	13
14 千代水村	-	-	-	-	-	-	14
15 吉岡村	X	X	X	X	X	X	15
16 大郷村	X	X	X	X	X	X	16
17 末恒村	-	-	-	-	-	-	17
18 津ノ井村	-	-	-	-	-	-	18
19 宇倍野村	-	-	-	-	-	-	19
20 成器村	-	-	-	-	-	-	20
21 大茅村	-	-	-	-	-	-	21
22 福部村	-	-	-	-	-	-	22
23 国英村	X	X	X	X	X	X	23
24 河原町	-	-	-	-	-	-	24
25 八上村	-	-	-	-	-	-	25
26 西郷村	-	-	-	-	-	-	26
27 散岐村	-	-	-	-	-	-	27
28 大村	-	-	-	-	-	-	28
29 用瀬町	X	X	X	X	X	X	29
30 社村	-	-	-	-	-	-	30
31 佐治村	-	-	-	-	-	-	31
32 宝木村	-	-	-	-	-	-	32
33 酒津村	X	X	X	X	X	X	33
34 瑞徳村	-	-	-	-	-	-	34
35 浜村町	-	-	-	-	-	-	35
36 逢坂村	1	X	1	X	1	X	36
37 鹿野町	X	X	X	X	X	X	37
38 小鷲河村	X	X	X	X	X	X	38
39 勝谷村	X	X	X	X	X	X	39
40 日置村	-	-	-	-	-	-	40
41 日置谷村	X	X	X	X	X	X	41
42 青谷町	-	-	-	-	-	-	42
43 中郷村	-	-	-	-	-	-	43
44 勝部村	-	-	-	-	-	-	44
202 米子市	-	-	-	-	-	-	202
01 彦名村	-	-	-	-	-	-	01
02 崎津村	-	-	-	-	-	-	02
03 大篠津村	-	-	-	-	-	-	03
84 和田村	-	-	-	-	-	-	04
05 富益村	-	-	-	-	-	-	05

I 農林業経営体編

3 農業経営体（家族経営）

カ 家畜等

(3) 豚を販売目的で飼養している経営体数と飼養頭数

単位 { 経営体数：経営体
頭数：頭

地 域	飼 養 実経営体数	頭 数	子取り用めす豚		肥育中の豚		地 域
			経営体数	頭 数	経営体数	頭 数	
06 夜見村	X	X	X	X	X	X	06
07 米子市	-	-	-	-	-	-	07
08 成実村	-	-	-	-	-	-	08
09 尚徳村	-	-	-	-	-	-	09
10 五千石村	-	-	-	-	-	-	10
11 春日村	X	X	X	X	X	X	11
12 巖村	X	X	X	X	X	X	12
13 大高村	-	-	-	-	-	-	13
14 県村	-	-	-	-	-	-	14
15 高麗村2-2	-	-	-	-	-	-	15
16 淀江町	-	-	-	-	-	-	16
17 宇田川村	-	-	-	-	-	-	17
18 大和村	-	-	-	-	-	-	18
203 倉吉市	3	X	3	238	2	X	203
01 西郷村	X	X	X	X	X	X	01
02 上井町	X	X	X	X	X	X	02
03 倉吉町	X	X	X	X	X	X	03
04 小鴨村	1	X	1	X	1	X	04
05 上小鴨村	-	-	-	-	-	-	05
06 北谷村	1	X	1	X	1	X	06
07 高城村	-	-	-	-	-	-	07
08 社村	-	-	-	-	-	-	08
09 灘手村	-	-	-	-	-	-	09
10 上北条村	X	X	X	X	X	X	10
11 矢送村	X	X	X	X	X	X	11
12 南谷村	X	X	X	X	X	X	12
13 山守村	-	-	-	-	-	-	13
204 境港市	1	X	1	X	-	-	204
01 渡村	-	-	-	-	-	-	01
01 外江町	X	X	X	X	X	X	02
03 境町	X	X	X	X	X	X	03
04 上道村	-	-	-	-	-	-	04
05 余子村	X	X	X	X	X	X	05
06 中浜村	-	-	-	-	-	-	06
302 岩美町	-	-	-	-	-	-	302
01 大岩村	X	X	X	X	X	X	01
02 本庄村	-	-	-	-	-	-	02
03 小田村	-	-	-	-	-	-	03
04 網代村	-	-	-	-	-	-	04
05 浦富町	X	X	X	X	X	X	05
06 田後村	-	-	-	-	-	-	06
07 東村	-	-	-	-	-	-	07
08 岩井町	-	-	-	-	-	-	08
09 蒲生村	-	-	-	-	-	-	09
325 若桜町	2	X	2	X	2	X	325
01 若桜町	-	-	-	-	-	-	01
02 池田村	2	X	2	X	2	X	02
328 智頭町	X	X	X	X	X	X	328
01 智頭町	X	X	X	X	X	X	01
02 山郷村	-	-	-	-	-	-	02

I 農林業経営体編

3 農業経営体（家族経営）

カ 家畜等

(3) 豚を販売目的で飼養している経営体数と飼養頭数

単位 { 経営体数：経営体
頭数：頭

地 域	飼 養 実経営体数	頭 数	子取り用めす豚		肥育中の豚		地 域
			経営体数	頭 数	経営体数	頭 数	
329 八頭町	-	-	-	-	-	-	329
01 賀茂村	-	-	-	-	-	-	01
02 国中村	-	-	-	-	-	-	02
03 大御門村	-	-	-	-	-	-	03
04 上私都村	-	-	-	-	-	-	04
05 中私都村	-	-	-	-	-	-	05
06 下私都村	-	-	-	-	-	-	06
07 船岡村	X	X	X	X	X	X	07
08 大伊村	X	X	X	X	X	X	08
09 隼村	X	X	X	X	X	X	09
10 安部村	-	-	-	-	-	-	10
11 丹比村	-	-	-	-	-	-	11
12 八東村	-	-	-	-	-	-	12
364 三朝町	-	-	-	-	-	-	364
01 三朝村	-	-	-	-	-	-	01
02 三徳村	-	-	-	-	-	-	02
03 小鹿村	X	X	X	X	X	X	03
04 旭村	X	X	X	X	X	X	04
05 竹田村	-	-	-	-	-	-	05
370 湯梨浜町	-	-	-	-	-	-	370
01 長瀬村	-	-	-	-	-	-	01
02 橋津村	X	X	X	X	X	X	02
03 宇野村	-	-	-	-	-	-	03
04 浅津村	X	X	X	X	X	X	04
05 泊村	X	X	X	X	X	X	05
06 舎人村	-	-	-	-	-	-	06
07 東郷村	-	-	-	-	-	-	07
08 松崎村	-	-	-	-	-	-	08
09 花見村	-	-	-	-	-	-	09
371 琴浦町	8	2,639	8	261	6	2,378	371
01 浦安町	X	X	X	X	X	X	01
02 上郷村	2	X	2	X	2	X	02
03 下郷村	2	X	2	X	1	X	03
04 古布庄村	X	X	X	X	X	X	04
05 八橋町	X	X	X	X	X	X	05
06 赤碓町	X	X	X	X	X	X	06
07 成美村	X	X	X	X	X	X	07
08 以西村	-	-	-	-	-	-	08
09 安田村	X	X	X	X	X	X	09
372 北栄町	4	3,125	4	310	4	2,815	372
01 中北条村	X	X	X	X	X	X	01
02 下北条村	2	X	2	X	2	X	02
03 栄村	1	X	1	X	1	X	03
04 大誠村	-	-	-	-	-	-	04
05 由良町	X	X	X	X	X	X	05
384 日吉津村	X	X	X	X	X	X	384
386 大山町	6	X	3	X	6	X	386
01 所子村	1	X	-	-	1	X	01
02 高麗村2-1	X	X	X	X	X	X	02

I 農林業経営体編

3 農業経営体（家族経営）

カ 家畜等

(3) 豚を販売目的で飼養している経営体数と飼養頭数

単位 { 経営体数：経営体
頭数：頭

地 域	飼 養 実経営体数	頭 数	子取り用めす豚		肥育中の豚		地 域
			経営体数	頭 数	経営体数	頭 数	
03 大山村	1	X	-	-	1	X	03
04 光徳村	-	-	-	-	X	-	04
05 御米屋町	X	X	X	X	X	X	05
06 名和村	1	X	1	X	1	X	06
07 庄内村	1	X	-	-	1	X	07
08 上中山村	1	X	1	X	1	X	08
09 下中山村	-	-	-	-	-	-	09
10 逢坂村	-	-	-	-	-	-	10
389 南部町	-	-	-	-	-	-	389
01 天津村	-	-	-	-	-	-	01
02 大國村	-	-	-	-	-	-	02
03 法勝寺村	-	-	-	-	-	-	03
04 上長田村	X	X	X	X	X	X	04
05 東長田村	-	-	-	-	-	-	05
06 手間村	X	X	X	X	X	X	06
07 賀野村	-	-	-	-	-	-	07
08 幡郷村2-2	-	-	-	-	-	-	08
390 伯耆町	-	-	-	-	-	-	390
01 幡郷村2-1	X	X	X	X	X	X	01
02 大幡村	-	-	-	-	-	-	02
03 八郷村	-	-	-	-	-	-	03
04 二部村	X	X	X	X	X	X	04
05 溝口町	-	-	-	-	-	-	05
06 日光村2-1	-	-	-	-	-	-	06
401 日南町	-	-	-	X	-	X	401
01 大宮村	X	X	X	X	X	X	01
02 阿毘縁村	X	X	X	X	X	X	02
03 山上村	-	-	-	X	-	X	03
04 多里村	-	-	-	-	-	-	04
05 日野上村	-	-	-	-	-	-	05
06 福栄村	-	-	-	-	-	-	06
07 石見村	-	-	-	-	-	-	07
402 日野町	-	-	-	-	-	-	402
01 根雨町	X	X	X	X	X	X	01
02 日野村	X	X	X	X	X	X	02
03 黒坂町	X	X	X	X	X	X	03
403 江府町	-	-	-	-	-	-	403
01 日光村2-2	-	-	-	-	-	-	01
02 米沢村	-	-	-	-	-	-	02
03 江尾村	-	-	-	-	-	-	03
04 神奈川村	-	-	-	-	-	-	04

I 農林業経営体編

3 農業経営体（家族経営）

キ 農作業の受託

(1) 農作業を受託した経営体の事業部門別経営体数

地 域	実経営 体数	耕 種 部 門 の 作 業 を 受 託 し					
		実経営 体数	水 稲 作	麦 作	大 豆 作	野 菜 作	果 樹 作
31 鳥取県	1,428	1,427	1,352	5	25	23	20
201 鳥取市	276	276	271	-	3	1	2
01 鳥取市	15	15	15	-	-	-	-
02 米里村	5	5	5	-	-	-	-
03 倉田村	X	X	X	X	X	X	X
04 面影村	1	1	1	-	-	-	-
05 神戸村	3	3	3	-	-	-	-
06 大和村	8	8	8	-	-	-	-
07 美徳村	X	X	X	X	X	X	X
08 大正村	X	X	X	X	X	X	X
09 東郷村	3	3	3	-	-	-	-
10 豊実村	X	X	X	X	X	X	X
11 明治村	6	6	6	-	1	-	-
12 湖山村	5	5	5	-	-	-	-
13 松保村	4	4	4	-	-	-	-
14 千代水村	-	-	-	-	-	-	-
15 吉岡村	X	X	X	X	X	X	X
16 大郷村	X	X	X	X	X	X	X
17 末恒村	-	-	-	-	-	-	-
18 津ノ井村	7	7	7	-	-	-	-
19 宇倍野村	25	25	24	-	1	1	1
20 成器村	1	1	1	-	-	-	-
21 大茅村	1	1	1	-	-	-	-
22 福部村	19	19	17	-	-	-	-
23 国英村	X	X	X	X	X	X	X
24 河原町	7	7	7	-	-	-	-
25 八上村	3	3	3	-	-	-	-
26 西郷村	10	10	10	-	-	-	-
27 散岐村	13	13	13	-	-	-	-
28 大村	3	3	3	-	-	-	-
29 用瀬町	X	X	X	X	X	X	X
30 社村	4	4	4	-	-	-	-
31 佐治村	7	7	6	-	-	-	1
32 宝木村	7	7	7	-	-	-	-
33 酒津村	X	X	X	X	X	X	X
34 瑞徳村	13	13	13	-	-	-	-
35 浜村町	4	4	4	-	1	-	-
36 逢坂村	10	10	10	-	-	-	-
37 鹿野町	X	X	X	X	X	X	X
38 小鷲河村	X	X	X	X	X	X	X
39 勝谷村	X	X	X	X	X	X	X
40 日置村	7	7	7	-	-	-	-
41 日置谷村	X	X	X	X	X	X	X
42 青谷町	4	4	4	-	-	-	-
43 中郷村	5	5	4	-	-	-	-
44 勝部村	4	4	4	-	-	-	-
202 米子市	129	129	125	-	3	4	1
01 彦名村	2	2	2	-	-	-	-
02 崎津村	1	1	1	-	-	-	-
03 大篠津村	-	-	-	-	-	-	-
84 和田村	1	1	-	-	-	1	-
05 富益村	1	1	-	-	-	1	-

単位：経営体

た 経 営 体 数			畜産部門 の作業を 受託した 経営体数	酪 農 ヘルパー	地 域
飼 料 用 作 物 作	工 芸 農 作 物 作	その他の 作 物 作			
19	6	36	2	-	31
2	1	3	-	-	201
-	-	-	-	-	01
-	-	-	-	-	02
X	X	X	X	X	03
-	-	-	-	-	04
-	-	-	-	-	05
-	-	-	-	-	06
X	X	X	X	X	07
X	X	X	X	X	08
-	-	-	-	-	09
X	X	X	X	X	10
-	-	-	-	-	11
-	-	-	-	-	12
-	-	-	-	-	13
-	-	-	-	-	14
X	X	X	X	X	15
X	X	X	X	X	16
-	-	-	-	-	17
-	-	-	-	-	18
1	-	-	-	-	19
-	-	-	-	-	20
-	-	-	-	-	21
-	-	3	-	-	22
X	X	X	X	X	23
-	-	-	-	-	24
-	-	-	-	-	25
-	-	-	-	-	26
-	-	-	-	-	27
-	-	-	-	-	28
X	X	X	X	X	29
-	-	-	-	-	30
-	-	-	-	-	31
-	-	-	-	-	32
X	X	X	X	X	33
-	-	-	-	-	34
-	-	-	-	-	35
-	-	-	-	-	36
X	X	X	X	X	37
X	X	X	X	X	38
X	X	X	X	X	39
-	-	-	-	-	40
X	X	X	X	X	41
-	-	-	-	-	42
1	-	-	-	-	43
-	-	-	-	-	44
1	1	-	-	-	202
-	-	-	-	-	01
-	-	-	-	-	02
-	-	-	-	-	03
-	-	-	-	-	04
-	-	-	-	-	05

I 農林業経営体編

3 農業経営体（家族経営）

キ 農作業の受託

(1) 農作業を受託した経営体の事業部門別経営体数

地 域	実経営 体数	耕 種 部 門 の 作 業 を 受 託 し					
		実経営 体数	水 稻 作	麦 作	大 豆 作	野 菜 作	果 樹 作
06 夜見村	X	X	X	X	X	X	X
07 米子市	19	19	19	-	-	-	-
08 成実村	15	15	15	-	-	-	-
09 尚徳村	12	12	12	-	-	1	-
10 五千石村	7	7	7	-	-	-	-
11 春日村	X	X	X	X	X	X	X
12 巖村	X	X	X	X	X	X	X
13 大高村	14	14	13	-	2	-	-
14 県村	10	10	10	-	-	-	-
15 高麗村2-2	2	2	2	-	-	-	-
16 淀江町	11	11	10	-	-	1	-
17 宇田川村	18	18	18	-	1	-	1
18 大和村	7	7	7	-	-	-	-
203 倉吉市	169	169	161	1	5	3	5
01 西郷村	X	X	X	X	X	X	X
02 上井町	X	X	X	X	X	X	X
03 倉吉町	X	X	X	X	X	X	X
04 小鴨村	24	24	24	-	-	-	1
05 上小鴨村	14	14	14	-	-	-	-
06 北谷村	28	28	27	-	-	1	1
07 高城村	23	23	21	1	1	-	1
08 社村	22	22	18	-	3	2	1
09 灘手村	1	1	1	-	-	-	-
10 上北条村	X	X	X	X	X	X	X
11 矢送村	X	X	X	X	X	X	X
12 南谷村	X	X	X	X	X	X	X
13 山守村	7	7	7	-	1	-	-
204 境港市	1	1	1	-	-	-	-
01 渡村	-	-	-	-	-	-	-
01 外江町	X	X	X	X	X	X	X
03 境町	X	X	X	X	X	X	X
04 上道村	-	-	-	-	-	-	-
05 余子村	X	X	X	X	X	X	X
06 中浜村	-	-	-	-	-	-	-
302 岩美町	33	33	33	-	-	-	-
01 大岩村	X	X	X	X	X	X	X
02 本庄村	11	11	11	-	-	-	-
03 小田村	-	-	-	-	-	-	-
04 網代村	-	-	-	-	-	-	-
05 浦富町	X	X	X	X	X	X	X
06 田後村	-	-	-	-	-	-	-
07 東村	4	4	4	-	-	-	-
08 岩井町	4	4	4	-	-	-	-
09 蒲生村	8	8	8	-	-	-	-
325 若桜町	14	14	14	-	-	-	-
01 若桜町	8	8	8	-	-	-	-
02 池田村	6	6	6	-	-	-	-
328 智頭町	X	X	X	X	X	X	X
01 智頭町	X	X	X	X	X	X	X
02 山郷村	3	3	3	-	-	-	-

単位：経営体

た 経 営 体 数			畜産部門 の作業を 受託した 経営体数	酪 農 ヘルパー	地 域
飼 料 用 作 物 作	工 芸 農 作 物 作	その他の 作 物 作			
X	X	X	X	X	06
-	-	-	-	-	07
-	-	-	-	-	08
-	-	-	-	-	09
-	-	-	-	-	10
X	X	X	X	X	11
X	X	X	X	X	12
-	-	-	-	-	13
-	-	-	-	-	14
-	-	-	-	-	15
-	-	-	-	-	16
-	-	-	-	-	17
-	1	-	-	-	18
4	-	2	-	-	203
X	X	X	X	X	01
X	X	X	X	X	02
X	X	X	X	X	03
-	-	-	-	-	04
-	-	-	-	-	05
1	-	-	-	-	06
2	-	-	-	-	07
1	-	1	-	-	08
-	-	-	-	-	09
X	X	X	X	X	10
X	X	X	X	X	11
X	X	X	X	X	12
-	-	1	-	-	13
-	-	1	-	-	204
-	-	-	-	-	01
X	X	X	X	X	02
X	X	X	X	X	03
-	-	-	-	-	04
X	X	X	X	X	05
-	-	-	-	-	06
-	-	-	-	-	302
X	X	X	X	X	01
-	-	-	-	-	02
-	-	-	-	-	03
-	-	-	-	-	04
X	X	X	X	X	05
-	-	-	-	-	06
-	-	-	-	-	07
-	-	-	-	-	08
-	-	-	-	-	09
-	-	-	-	-	325
-	-	-	-	-	01
-	-	-	-	-	02
X	X	X	X	X	328
X	X	X	X	X	01
-	-	-	-	-	02

I 農林業経営体編

3 農業経営体（家族経営）

キ 農作業の受託

(1) 農作業を受託した経営体の事業部門別経営体数

地 域	実経営 体数	耕 種 部 門 の 作 業 を 受 託 し					
		実経営 体数	水 稲 作	麦 作	大 豆 作	野 菜 作	果 樹 作
329 八頭町	65	65	60	-	-	1	3
01 賀茂村	5	5	4	-	-	1	-
02 国中村	11	11	11	-	-	-	-
03 大御門村	3	3	3	-	-	-	-
04 上私都村	6	6	6	-	-	-	-
05 中私都村	6	6	6	-	-	-	-
06 下私都村	1	1	1	-	-	-	-
07 船岡村	X	X	X	X	X	X	X
08 大伊村	X	X	X	X	X	X	X
09 隼村	X	X	X	X	X	X	X
10 安部村	2	2	1	-	-	-	1
11 丹比村	14	14	14	-	-	-	-
12 八東村	11	11	8	-	-	-	2
364 三朝町	35	35	34	-	1	-	-
01 三朝村	6	6	6	-	-	-	-
02 三徳村	4	4	4	-	-	-	-
03 小鹿村	X	X	X	X	X	X	X
04 旭村	X	X	X	X	X	X	X
05 竹田村	3	3	3	-	1	-	-
370 湯梨浜町	72	72	68	-	4	-	3
01 長瀬村	8	8	8	-	-	-	-
02 橋津村	X	X	X	X	X	X	X
03 宇野村	1	1	1	-	-	-	-
04 浅津村	X	X	X	X	X	X	X
05 泊村	X	X	X	X	X	X	X
06 舎人村	9	9	9	-	-	-	-
07 東郷村	16	16	16	-	-	-	1
08 松崎村	-	-	-	-	-	-	-
09 花見村	18	18	15	-	1	-	2
371 琴浦町	115	115	96	-	3	6	2
01 浦安町	X	X	X	X	X	X	X
02 上郷村	14	14	14	-	-	-	-
03 下郷村	11	11	7	-	1	1	1
04 古布庄村	X	X	X	X	X	X	X
05 八橋町	X	X	X	X	X	X	X
06 赤碓町	X	X	X	X	X	X	X
07 成美村	X	X	X	X	X	X	X
08 以西村	14	14	12	-	1	1	1
09 安田村	X	X	X	X	X	X	X
372 北栄町	59	59	52	3	3	3	2
01 中北条村	X	X	X	X	X	X	X
02 下北条村	16	16	14	3	2	2	-
03 栄村	11	11	10	-	1	-	-
04 大誠村	16	16	15	-	-	1	1
05 由良町	X	X	X	X	X	X	X
384 日吉津村	X	X	X	X	X	X	X
386 大山町	142	141	125	1	2	3	-
01 所子村	23	23	20	-	-	3	-
02 高麗村2-1	X	X	X	X	X	X	X

単位：経営体

た 経 営 体 数			畜産部門 の作業を 受託した 経営体数	酪 農 ヘルパー	地 域
飼 料 用 作 物 作	工 芸 農 作 物 作	その他の 作 物 作			
1	-	2	-	-	329
1	-	-	-	-	01
-	-	-	-	-	02
-	-	-	-	-	03
-	-	-	-	-	04
-	-	-	-	-	05
-	-	-	-	-	06
X	X	X	X	X	07
X	X	X	X	X	08
X	X	X	X	X	09
-	-	-	-	-	10
-	-	-	-	-	11
-	-	2	-	-	12
2	-	-	1	-	364
-	-	-	-	-	01
-	-	-	-	-	02
X	X	X	X	X	03
X	X	X	X	X	04
-	-	-	-	-	05
-	-	-	-	-	370
-	-	-	-	-	01
X	X	X	X	X	02
-	-	-	-	-	03
X	X	X	X	X	04
X	X	X	X	X	05
-	-	-	-	-	06
-	-	-	-	-	07
-	-	-	-	-	08
-	-	-	-	-	09
2	-	12	-	-	371
X	X	X	X	X	01
-	-	-	-	-	02
1	-	2	-	-	03
X	X	X	X	X	04
X	X	X	X	X	05
X	X	X	X	X	06
X	X	X	X	X	07
-	-	1	-	-	08
X	X	X	X	X	09
-	1	4	-	-	372
X	X	X	X	X	01
-	-	1	-	-	02
-	1	1	-	-	03
-	-	-	-	-	04
X	X	X	X	X	05
X	X	X	X	X	384
5	3	8	1	-	386
-	-	1	-	-	01
X	X	X	X	X	02

I 農林業経営体編

3 農業経営体（家族経営）

キ 農作業の受託

(1) 農作業を受託した経営体の事業部門別経営体数

地 域	実経営 体数	耕 種 部 門 の 作 業 を 受 託 し					
		実経営 体数	水 稲 作	麦 作	大 豆 作	野 菜 作	果 樹 作
03 大山村	22	21	21	-	-	-	-
04 光徳村	15	15	14	-	1	-	-
05 御米屋町	X	X	X	X	X	X	X
06 名和村	13	13	7	-	-	-	-
07 庄内村	22	22	21	-	1	-	-
08 上中山村	12	12	11	-	-	-	-
09 下中山村	7	7	7	-	-	-	-
10 逢坂村	15	15	11	-	-	-	-
389 南部町	83	83	80	-	1	-	1
01 天津村	16	16	16	-	1	-	-
02 大國村	7	7	6	-	-	-	-
03 法勝寺村	18	18	18	-	-	-	-
04 上長田村	X	X	X	X	X	X	X
05 東長田村	7	7	7	-	-	-	-
06 手間村	X	X	X	X	X	X	X
07 賀野村	17	17	15	-	-	-	1
08 幡郷村2-2	3	3	3	-	-	-	-
390 伯耆町	66	66	64	-	-	1	1
01 幡郷村2-1	X	X	X	X	X	X	X
02 大幡村	10	10	10	-	-	1	1
03 八郷村	13	13	12	-	-	-	-
04 二部村	X	X	X	X	X	X	X
05 溝口町	16	16	15	-	-	-	-
06 日光村2-1	9	9	9	-	-	-	-
401 日南町	63	63	63	-	-	1	-
01 大宮村	X	X	X	X	X	X	X
02 阿毘縁村	X	X	X	X	X	X	X
03 山上村	15	15	15	-	-	-	-
04 多里村	8	8	8	-	-	-	-
05 日野上村	4	4	4	-	-	-	-
06 福栄村	12	12	12	-	-	-	-
07 石見村	13	13	13	-	-	-	-
402 日野町	19	19	19	-	-	-	-
01 根雨町	X	X	X	X	X	X	X
02 日野村	X	X	X	X	X	X	X
03 黒坂町	X	X	X	X	X	X	X
403 江府町	35	35	35	-	-	-	-
01 日光村2-2	4	4	4	-	-	-	-
02 米沢村	16	16	16	-	-	-	-
03 江尾町	5	5	5	-	-	-	-
04 神奈川村	10	10	10	-	-	-	-

単位：経営体

た 経 営 体 数			畜産部門 の作業を 受託した 経営体数	酪 農 ヘルパー	地 域
飼 料 用 作 物 作	工 芸 農 作 物 作	その他の 作 物 作			
1	-	1	1	-	03
-	1	-	-	-	04
X	X	X	X	X	05
-	2	4	-	-	06
1	-	-	-	-	07
1	-	-	-	-	08
-	-	-	-	-	09
2	-	2	-	-	10
-	-	2	-	-	389
-	-	-	-	-	01
-	-	1	-	-	02
-	-	-	-	-	03
X	X	X	X	X	04
-	-	-	-	-	05
X	X	X	X	X	06
-	-	1	-	-	07
-	-	-	-	-	08
1	-	1	-	-	390
X	X	X	X	X	01
-	-	-	-	-	02
-	-	1	-	-	03
X	X	X	X	X	04
1	-	-	-	-	05
-	-	-	-	-	06
-	-	1	-	-	401
X	X	X	X	X	01
X	X	X	X	X	02
-	-	-	-	-	03
-	-	-	-	-	04
-	-	1	-	-	05
-	-	-	-	-	06
-	-	-	-	-	07
-	-	-	-	-	402
X	X	X	X	X	01
X	X	X	X	X	02
X	X	X	X	X	03
-	-	-	-	-	403
-	-	-	-	-	01
-	-	-	-	-	02
-	-	-	-	-	03
-	-	-	-	-	04

I 農林業経営体編

3 農業経営体（家族経営）

キ 農作業の受託

(2) 水稲作受託作業種類別経営体数と受託作業面積

単位 { 経営体数：経営体
面積：a

地 域	計		全 作 業		実経営 体数	育 苗		耕起・ 経営体数
	実経営 体数	面 積	経営体数	面 積		経営体数	面 積	
06 夜見村	X	X	X	X	X	X	X	X
07 米子市	19	3,713	4	183	19	4	91	9
08 成実村	15	4,739	-	-	15	-	-	9
09 尚徳村	12	2,343	-	-	12	-	-	6
10 五千石村	7	734	1	20	7	-	-	3
11 春日村	X	X	X	X	X	X	X	X
12 巖村	X	X	X	X	X	X	X	X
13 大高村	13	3,440	-	-	13	-	-	10
14 県村	10	14,759	2	110	9	7	1,516	6
15 高麗村2-2	2	81	-	-	2	-	-	1
16 淀江町	10	7,107	1	15	9	-	-	3
17 宇田川村	18	3,419	-	-	18	3	111	7
18 大和村	7	1,870	-	-	7	1	50	2
203 倉吉市	161	73,410	6	712	160	20	6,726	81
01 西郷村	X	X	X	X	X	X	X	X
02 上井町	X	X	X	X	X	X	X	X
03 倉吉町	X	X	X	X	X	X	X	X
04 小鴨村	24	7,622	2	105	24	2	92	12
05 上小鴨村	14	5,132	-	-	14	1	18	3
06 北谷村	27	11,574	1	7	27	2	90	12
07 高城村	21	8,114	-	-	21	2	200	12
08 社村	18	10,870	-	-	18	2	4,675	11
09 灘手村	1	67	-	-	1	-	-	-
10 上北条村	X	X	X	X	X	X	X	X
11 矢送村	X	X	X	X	X	X	X	X
12 南谷村	X	X	X	X	X	X	X	X
13 山守村	7	6,160	1	60	7	2	140	2
204 境港市	1	260	-	-	1	-	-	1
01 渡村	-	-	-	-	-	-	-	-
01 外江町	X	X	X	X	X	X	X	X
03 境町	X	X	X	X	X	X	X	X
04 上道村	-	-	-	-	-	-	-	-
05 余子村	X	X	X	X	X	X	X	X
06 中浜村	-	-	-	-	-	-	-	-
302 岩美町	33	12,213	2	50	32	7	494	20
01 大岩村	X	X	X	X	X	X	X	X
02 本庄村	11	9,597	1	30	11	4	284	6
03 小田村	-	-	-	-	-	-	-	-
04 網代村	-	-	-	-	-	-	-	-
05 浦富町	X	X	X	X	X	X	X	X
06 田後村	-	-	-	-	-	-	-	-
07 東村	4	125	1	20	3	-	-	-
08 岩井町	4	629	-	-	4	1	90	2
09 蒲生村	8	997	-	-	8	1	70	7
325 若桜町	14	1,217	-	-	14	2	231	2
01 若桜町	8	841	-	-	8	2	231	-
02 池田村	6	376	-	-	6	-	-	2
328 智頭町	X	X	X	X	X	X	X	X
01 智頭町	X	X	X	X	X	X	X	X
02 山郷村	3	166	-	-	3	-	-	2

代かき	部 分 作 業								地 域
	田 植		防 除		稲刈り・脱穀		乾燥・調製		
	面積	経営体数	面積	経営体数	面積	経営体数	面積	経営体数	
X	X	X	X	X	X	X	X	X	06
622	10	777	-	-	13	1,471	11	569	07
1,098	10	1,695	1	100	10	1,719	2	127	08
188	8	695	1	30	10	1,270	3	160	09
124	4	114	-	-	7	359	3	117	10
X	X	X	X	X	X	X	X	X	11
X	X	X	X	X	X	X	X	X	12
1,071	7	496	1	50	9	1,823	-	-	13
2,405	7	2,319	2	97	5	3,900	6	4,412	14
15	1	15	-	-	2	37	1	14	15
328	6	442	-	-	5	727	1	5,595	16
437	13	713	1	46	10	1,631	3	481	17
120	5	610	-	-	2	750	3	340	18
5,913	94	12,395	8	447	88	26,609	36	20,608	203
X	X	X	X	X	X	X	X	X	01
X	X	X	X	X	X	X	X	X	02
X	X	X	X	X	X	X	X	X	03
970	12	815	2	105	17	2,067	4	3,468	04
260	6	380	1	40	10	2,576	4	1,858	05
680	18	3,539	-	-	10	3,867	6	3,391	06
1,173	12	1,508	-	-	12	4,096	4	1,137	07
914	12	2,691	1	15	5	2,245	2	330	08
-	1	67	-	-	-	-	-	-	09
X	X	X	X	X	X	X	X	X	10
X	X	X	X	X	X	X	X	X	11
X	X	X	X	X	X	X	X	X	12
100	3	290	-	-	6	3,030	3	2,540	13
30	1	30	-	-	1	100	1	100	204
-	-	-	-	-	-	-	-	-	01
X	X	X	X	X	X	X	X	X	02
X	X	X	X	X	X	X	X	X	03
-	-	-	-	-	-	-	-	-	04
X	X	X	X	X	X	X	X	X	05
-	-	-	-	-	-	-	-	-	06
1,230	18	1,363	3	202	21	3,175	17	5,699	302
X	X	X	X	X	X	X	X	X	01
439	8	797	2	191	10	2,421	10	5,435	02
-	-	-	-	-	-	-	-	-	03
-	-	-	-	-	-	-	-	-	04
X	X	X	X	X	X	X	X	X	05
-	-	-	-	-	-	-	-	-	06
-	1	20	-	-	1	20	2	65	07
312	1	14	-	-	2	40	3	173	08
265	4	338	-	-	3	314	1	10	09
58	3	108	3	246	8	240	10	334	325
-	1	50	2	216	4	135	6	209	01
58	2	58	1	30	4	105	4	125	02
X	X	X	X	X	X	X	X	X	328
X	X	X	X	X	X	X	X	X	01
44	2	61	-	-	2	41	1	20	02

I 農林業経営体編

3 農業経営体（家族経営）

キ 農作業の受託

(2) 水稻作受託作業種類別経営体数と受託作業面積

単位 { 経営体数：経営体
面積：a

地 域	計		全 作 業		実経営 体数	育 苗		耕起・
	実経営 体数	面 積	経営体数	面 積		経営体数	面 積	
03 大山村	21	13,001	-	-	21	1	167	13
04 光徳村	14	4,280	-	-	14	-	-	6
05 御米屋町	X	X	X	X	X	X	X	X
06 名和村	7	5,243	-	-	7	1	100	6
07 庄内村	21	4,748	-	-	21	2	300	5
08 上中山村	11	5,426	-	-	11	2	120	6
09 下中山村	7	3,955	-	-	7	-	-	4
10 逢坂村	11	1,462	-	-	11	2	40	6
389 南部町	80	25,991	4	2,525	80	6	527	43
01 天津村	16	3,421	-	-	16	1	53	8
02 大田村	6	1,810	1	200	6	-	-	5
03 法勝寺村	18	11,310	1	2,263	18	2	243	8
04 上長田村	X	X	X	X	X	X	X	X
05 東長田村	7	330	-	-	7	-	-	4
06 手間村	X	X	X	X	X	X	X	X
07 賀野村	15	1,741	-	-	15	-	-	6
08 幡郷村2-2	3	324	-	-	3	1	11	3
390 伯耆町	64	43,988	3	351	63	9	4,079	26
01 幡郷村2-1	X	X	X	X	X	X	X	X
02 大幡村	10	5,959	-	-	10	2	1,500	4
03 八郷村	12	3,704	-	-	12	1	45	7
04 二部村	X	X	X	X	X	X	X	X
05 溝口町	15	4,358	1	176	15	-	-	6
06 日光村2-1	9	7,980	-	-	9	3	52	1
401 日南町	63	25,647	4	547	62	14	2,382	21
01 大宮村	X	X	X	X	X	X	X	X
02 阿毘縁村	X	X	X	X	X	X	X	X
03 山上村	15	9,541	2	497	15	5	678	5
04 多里村	8	2,703	-	-	8	1	120	1
05 日野上村	4	707	-	-	4	1	54	2
06 福栄村	12	2,883	-	-	12	2	70	7
07 石見村	13	5,309	1	40	12	4	1,430	5
402 日野町	19	8,231	1	420	18	2	48	8
01 根雨町	X	X	X	X	X	X	X	X
02 日野村	X	X	X	X	X	X	X	X
03 黒坂町	X	X	X	X	X	X	X	X
403 江府町	35	16,929	2	290	34	3	78	18
01 日光村2-2	4	353	1	250	3	-	-	-
02 米沢村	16	13,936	-	-	16	2	68	6
03 江尾町	5	890	-	-	5	-	-	5
04 神奈川村	10	1,750	1	40	10	1	10	7

代かき	部 分 作 業								地 域
	田 植		防 除		稲刈り・脱穀		乾燥・調製		
	面 積	経営体数	面 積	経営体数	面 積	経営体数	面 積	経営体数	
1,312	12	2,681	2	80	12	6,637	7	2,124	03
767	7	1,230	1	130	10	2,153	-	-	04
X	X	X	X	X	X	X	X	X	05
598	6	980	1	20	6	1,128	2	2,417	06
378	12	959	-	-	16	1,756	11	1,355	07
1,373	2	1,013	1	100	5	2,730	1	90	08
2,182	3	400	-	-	2	843	1	530	09
221	5	381	-	-	6	570	2	250	10
4,626	47	6,126	7	393	50	7,393	16	4,401	389
688	7	584	1	53	10	1,110	5	933	01
660	3	410	-	-	2	540	-	-	02
721	12	2,005	1	40	12	2,962	7	3,076	03
X	X	X	X	X	X	X	X	X	04
110	5	126	-	-	4	82	1	12	05
X	X	X	X	X	X	X	X	X	06
259	6	525	1	20	9	737	1	200	07
61	3	191	1	30	2	31	-	-	08
3,726	39	6,086	8	1,107	39	20,051	21	8,588	390
X	X	X	X	X	X	X	X	X	01
1,166	6	1,123	1	470	6	1,300	1	400	02
712	9	832	1	10	7	1,939	3	166	03
X	X	X	X	X	X	X	X	X	04
265	12	798	2	220	10	2,189	4	710	05
500	4	1,158	1	27	6	4,873	6	1,370	06
1,837	34	5,773	14	1,296	44	5,885	42	7,927	401
X	X	X	X	X	X	X	X	X	01
X	X	X	X	X	X	X	X	X	02
440	7	2,153	3	264	10	2,041	13	3,468	03
100	4	694	1	100	7	851	6	838	04
69	3	117	1	54	4	214	3	199	05
610	7	466	2	141	8	586	4	1,010	06
448	5	606	2	347	7	1,174	7	1,264	07
1,271	11	1,091	5	530	13	2,598	10	2,273	402
X	X	X	X	X	X	X	X	X	01
X	X	X	X	X	X	X	X	X	02
X	X	X	X	X	X	X	X	X	03
2,092	17	2,957	4	183	26	8,247	16	3,082	403
-	1	47	-	-	2	28	2	28	01
1,100	7	2,193	2	98	14	7,503	10	2,974	02
420	2	70	-	-	4	370	2	30	03
572	7	647	2	85	6	346	2	50	04

I 農林業経営体編

4 林業経営体（総数）

ア 林業経営の特徴

(1) 組織形態別経営体数

地 域	合計	法人化している					
		計	農事組合法人	会 社			
				小計	株式会社	合名・合資会社	合同会社
06 夜見村	-	-	-	-	-	-	-
07 米子市	8	-	-	-	-	-	-
08 成実村	7	-	-	-	-	-	-
09 尚徳村	2	X	X	X	X	X	X
10 五千石村	1	X	X	X	X	X	X
11 春日村	3	1	-	1	1	-	-
12 巖村	2	X	X	X	X	X	X
13 大高村	-	-	-	-	-	-	-
14 県村	5	1	-	-	-	-	-
15 高麗村2-2	-	-	-	-	-	-	-
16 淀江町	1	X	X	X	X	X	X
17 宇田川村	13	-	-	-	-	-	-
18 大和村	2	X	X	X	X	X	X
203 倉吉市	206	6	-	-	-	-	-
01 西郷村	2	X	X	X	X	X	X
02 上井町	3	-	-	-	-	-	-
03 倉吉町	3	2	-	-	-	-	-
04 小鴨村	3	-	-	-	-	-	-
05 上小鴨村	28	-	-	-	-	-	-
06 北谷村	50	1	-	-	-	-	-
07 高城村	52	-	-	-	-	-	-
08 社村	2	X	X	X	X	X	X
09 灘手村	1	X	X	X	X	X	X
10 上北条村	1	X	X	X	X	X	X
11 矢送村	31	2	-	-	-	-	-
12 南谷村	7	-	-	-	-	-	-
13 山守村	23	-	-	-	-	-	-
204 境港市	1	X	X	X	X	X	X
01 渡村	1	X	X	X	X	X	X
01 外江町	-	-	-	-	-	-	-
03 境町	-	-	-	-	-	-	-
04 上道村	-	-	-	-	-	-	-
05 余子村	-	-	-	-	-	-	-
06 中浜村	-	-	-	-	-	-	-
302 岩美町	21	X	X	X	X	X	X
01 大岩村	-	-	-	-	-	-	-
02 本庄村	1	X	X	X	X	X	X
03 小田村	8	-	-	-	-	-	-
04 網代村	-	-	-	-	-	-	-
05 浦富町	1	X	X	X	X	X	X
06 田後村	-	-	-	-	-	-	-
07 東村	1	X	X	X	X	X	X
08 岩井町	6	-	-	-	-	-	-
09 蒲生村	4	1	-	1	1	-	-
325 若桜町	40	1	-	-	-	-	-
01 若桜町	23	1	-	-	-	-	-
02 池田村	17	-	-	-	-	-	-
328 智頭町	127	5	-	2	2	-	-
01 智頭町	115	5	-	2	2	-	-
02 山郷村	12	-	-	-	-	-	-

単位：経営体

相互会社	各種団体				その他の法人	地方公共団体・財産区	法人化していない個人経営体	地域						
	小計	農協	森林組合	その他の各種団体										
									相互会社	小計	農協	森林組合	その他の各種団体	相互会社
-	-	-	-	-	-	-	-	06						
-	-	-	-	-	-	-	8	07						
-	-	-	-	-	-	-	7	08						
X	X	X	X	X	X	X	X	09						
X	X	X	X	X	X	X	X	10						
-	-	-	-	-	-	-	2	11						
X	X	X	X	X	X	X	X	12						
-	-	-	-	-	-	-	-	13						
-	-	-	-	-	1	-	4	14						
-	-	-	-	-	-	-	-	15						
X	X	X	X	X	X	X	X	16						
-	-	-	-	-	-	2	11	17						
X	X	X	X	X	X	X	X	18						
-	5	-	5	-	1	1	199	194	203					
X	X	X	X	X	X	X	X	X	01					
-	-	-	-	-	-	-	3	3	02					
-	1	-	1	-	1	-	1	1	03					
-	-	-	-	-	-	-	3	2	04					
-	-	-	-	-	-	-	28	28	05					
-	1	-	1	-	-	1	48	46	06					
-	-	-	-	-	-	-	52	52	07					
X	X	X	X	X	X	X	X	X	08					
X	X	X	X	X	X	X	X	X	09					
X	X	X	X	X	X	X	X	X	10					
-	2	-	2	-	-	-	29	28	11					
-	-	-	-	-	-	-	7	7	12					
-	-	-	-	-	-	-	23	22	13					
X	X	X	X	X	X	X	X	X	204					
X	X	X	X	X	X	X	X	X	01					
-	-	-	-	-	-	-	-	-	02					
-	-	-	-	-	-	-	-	-	03					
-	-	-	-	-	-	-	-	-	04					
-	-	-	-	-	-	-	-	-	05					
-	-	-	-	-	-	-	-	-	06					
X	X	X	X	X	X	X	X	X	302					
-	-	-	-	-	-	-	-	-	01					
X	X	X	X	X	X	X	X	X	02					
-	-	-	-	-	-	-	8	8	03					
-	-	-	-	-	-	-	-	-	04					
X	X	X	X	X	X	X	X	X	05					
-	-	-	-	-	-	-	-	-	06					
X	X	X	X	X	X	X	X	X	07					
-	-	-	-	-	-	-	6	6	08					
-	-	-	-	-	-	-	3	3	09					
-	1	-	1	-	-	10	29	29	325					
-	1	-	1	-	-	4	18	18	01					
-	-	-	-	-	-	6	11	11	02					
-	3	-	3	-	-	9	113	113	328					
-	3	-	3	-	-	9	101	101	01					
-	-	-	-	-	-	-	12	12	02					

I 農林業経営体編
 4 林業経営体（総数）
 ア 林業経営の特徴
 (1) 組織形態別経営体数

地 域	合計	法人化している					
		計	農事組合法人	会 社			
				小計	株式会社	合名・合資会社	合同会社
03 大山村	23	-	-	-	-	-	-
04 光徳村	12	-	-	-	-	-	-
05 御米屋町	4	-	-	-	-	-	-
06 名和村	5	-	-	-	-	-	-
07 庄内村	1	X	X	X	X	X	X
08 上中山村	14	-	-	-	-	-	-
09 下中山村	2	X	X	X	X	X	X
10 逢坂村	10	-	-	-	-	-	-
389 南部町	57	2	1	1	-	1	-
01 天津村	4	-	-	-	-	-	-
02 大國村	3	-	-	-	-	-	-
03 法勝寺村	16	-	-	-	-	-	-
04 上長田村	8	1	1	-	-	-	-
05 東長田村	2	X	X	X	X	X	X
06 手間村	1	X	X	X	X	X	X
07 賀野村	23	-	-	-	-	-	-
08 幡郷村2-2	-	-	-	-	-	-	-
390 伯耆町	59	4	-	-	-	-	-
01 幡郷村2-1	6	-	-	-	-	-	-
02 大幡村	3	-	-	-	-	-	-
03 八郷村	16	4	-	-	-	-	-
04 二部村	6	-	-	-	-	-	-
05 溝口町	19	-	-	-	-	-	-
06 日光村2-1	9	-	-	-	-	-	-
401 日南町	406	17	2	6	6	-	-
01 大宮村	8	-	-	-	-	-	-
02 阿毘縁村	11	1	-	-	-	-	-
03 山上村	60	1	1	-	-	-	-
04 多里村	82	4	1	-	-	-	-
05 日野上村	63	7	-	2	2	-	-
06 福栄村	77	1	-	1	1	-	-
07 石見村	105	3	-	3	3	-	-
402 日野町	51	4	-	1	1	-	-
01 根雨町	24	1	-	-	-	-	-
02 日野村	19	2	-	-	-	-	-
03 黒坂町	8	1	-	1	1	-	-
403 江府町	48	-	-	-	-	-	-
01 日光村2-2	5	-	-	-	-	-	-
02 米沢村	19	-	-	-	-	-	-
03 江尾町	6	-	-	-	-	-	-
04 神奈川村	18	-	-	-	-	-	-

単位：経営体

地 域	法人化している						地方公共団体・財産区	法人化していない	個人経営体	地 域
	相互会社	各 種 団 体				その他の法人				
		小計	農 協	森林組合	その他の各種団体					
03 大山村	-	-	-	-	-	-	-	23	21	03
04 光徳村	-	-	-	-	-	-	-	12	12	04
05 御米屋町	-	-	-	-	-	-	4	-	-	05
06 名和村	-	-	-	-	-	-	-	5	5	06
07 庄内村	X	X	X	X	X	X	X	X	X	07
08 上中山村	-	-	-	-	-	-	-	14	14	08
09 下中山村	X	X	X	X	X	X	X	X	X	09
10 逢坂村	-	-	-	-	-	-	1	9	8	10
389 南部町	-	-	-	-	-	-	1	54	53	389
01 天津村	-	-	-	-	-	-	-	4	4	01
02 大國村	-	-	-	-	-	-	-	3	3	02
03 法勝寺村	-	-	-	-	-	-	1	15	14	03
04 上長田村	-	-	-	-	-	-	-	7	7	04
05 東長田村	X	X	X	X	X	X	X	X	X	05
06 手間村	X	X	X	X	X	X	X	X	X	06
07 賀野村	-	-	-	-	-	-	-	23	23	07
08 幡郷村2-2	-	-	-	-	-	-	-	-	-	08
390 伯耆町	-	4	-	4	-	-	2	53	51	390
01 幡郷村2-1	-	-	-	-	-	-	-	6	6	01
02 大幡村	-	-	-	-	-	-	-	3	2	02
03 八郷村	-	4	-	4	-	-	-	12	12	03
04 二部村	-	-	-	-	-	-	-	6	6	04
05 溝口町	-	-	-	-	-	-	2	17	16	05
06 日光村2-1	-	-	-	-	-	-	-	9	9	06
401 日南町	-	7	1	3	3	2	3	386	341	401
01 大宮村	-	-	-	-	-	-	-	8	4	01
02 阿毘縁村	-	-	-	-	-	1	-	10	8	02
03 山上村	-	-	-	-	-	-	1	58	47	03
04 多里村	-	3	-	2	1	-	-	78	68	04
05 日野上村	-	4	1	1	2	1	-	56	50	05
06 福栄村	-	-	-	-	-	-	-	76	70	06
07 石見村	-	-	-	-	-	-	2	100	94	07
402 日野町	-	3	-	1	2	-	-	47	45	402
01 根雨町	-	1	-	-	1	-	-	23	23	01
02 日野村	-	2	-	1	1	-	-	17	15	02
03 黒坂町	-	-	-	-	-	-	-	7	7	03
403 江府町	-	-	-	-	-	-	-	48	47	403
01 日光村2-2	-	-	-	-	-	-	-	5	5	01
02 米沢村	-	-	-	-	-	-	-	19	19	02
03 江尾町	-	-	-	-	-	-	-	6	6	03
04 神奈川村	-	-	-	-	-	-	-	18	17	04

I 農林業経営体編

4 林業経営体 (総数)

イ 山林

保有山林面積規模別経営体数と面積

地 域	計		保有山林なし	3ha未満		3～5ha		5～10		10～20	
	経営体数	面積		経営体数	面積	経営体数	面積	経営体数	面積	経営体数	面積
06 夜見村	-	-	-	-	-	-	-	-	-	-	-
07 米子市	8	5,839	-	-	-	4	1,350	3	1,988	-	-
08 成美村	7	5,328	-	-	-	3	1,040	2	1,035	2	3,253
09 尚徳村	2	X	X	X	X	X	X	X	X	X	X
10 五千石村	1	X	X	X	X	X	X	X	X	X	X
11 春日村	3	28,216	-	-	-	1	450	1	766	-	-
12 巖村	2	X	X	X	X	X	X	X	X	X	X
13 大高村	-	-	-	-	-	-	-	-	-	-	-
14 県村	5	11,735	-	-	-	2	610	2	1,125	-	-
15 高麗村2-2	-	-	-	-	-	-	-	-	-	-	-
16 淀江町	1	X	X	X	X	X	X	X	X	X	X
17 宇田川村	13	17,400	-	-	-	7	2,587	3	1,788	1	1,425
18 大和村	2	X	X	X	X	X	X	X	X	X	X
203 倉吉市	206	275,976	1	2	240	66	22,963	66	44,146	46	57,377
01 西郷村	2	X	X	X	X	X	X	X	X	X	X
02 上井町	3	2,739	-	-	-	-	-	2	1,200	1	1,539
03 倉吉町	3	7,910	-	-	-	1	400	1	600	-	-
04 小鴨村	3	10,341	-	-	-	-	-	1	900	-	-
05 上小鴨村	28	33,070	-	-	-	11	3,874	7	4,655	8	9,541
06 北谷村	50	62,574	-	-	-	17	6,016	15	10,479	14	17,423
07 高城村	52	64,838	-	1	200	10	3,375	22	14,994	14	17,035
08 社村	2	X	X	X	X	X	X	X	X	X	X
09 灘手村	1	X	X	X	X	X	X	X	X	X	X
10 上北条村	1	X	X	X	X	X	X	X	X	X	X
11 矢送村	31	63,529	-	-	-	12	3,960	9	5,500	4	5,500
12 南谷村	7	3,467	-	1	40	4	1,300	1	527	1	1,600
13 山守村	23	25,721	-	-	-	6	2,251	8	5,291	4	4,739
204 境港市	1	X	X	X	X	X	X	X	X	X	X
01 渡村	1	X	X	X	X	X	X	X	X	X	X
01 外江町	-	-	-	-	-	-	-	-	-	-	-
03 境町	-	-	-	-	-	-	-	-	-	-	-
04 上道村	-	-	-	-	-	-	-	-	-	-	-
05 余子村	-	-	-	-	-	-	-	-	-	-	-
06 中浜村	-	-	-	-	-	-	-	-	-	-	-
302 岩美町	21	X	X	X	X	X	X	X	X	X	X
01 大岩村	-	-	-	-	-	-	-	-	-	-	-
02 本庄村	1	X	X	X	X	X	X	X	X	X	X
03 小田村	8	3,756	-	-	-	7	2,590	-	-	1	1,166
04 網代村	-	-	-	-	-	-	-	-	-	-	-
05 浦富町	1	X	X	X	X	X	X	X	X	X	X
06 田後村	-	-	-	-	-	-	-	-	-	-	-
07 東村	1	X	X	X	X	X	X	X	X	X	X
08 岩井町	6	4,107	-	-	-	3	1,206	2	1,643	1	1,258
09 蒲生村	4	3,133	-	-	-	1	340	2	1,293	1	1,500
325 若桜町	40	222,072	1	-	-	4	1,200	11	6,586	8	10,691
01 若桜町	23	96,670	1	-	-	2	600	8	4,986	5	6,801
02 池田村	17	125,402	-	-	-	2	600	3	1,600	3	3,890
328 智頭町	127	311,065	1	-	-	33	11,849	24	15,774	31	43,164
01 智頭町	115	282,075	1	-	-	31	11,059	20	13,074	30	41,664
02 山郷村	12	28,990	-	-	-	2	790	4	2,700	1	1,500

単位 { 経営体数: 経営体
面 積: a

20～30		30～50		50～100		100～500		500～1,000		1,000ha以上		地 域
経営体数	面積	経営体数	面積	経営体数	面積	経営体数	面積	経営体数	面積	経営体数	面積	
-	-	-	-	-	-	-	-	-	-	-	-	06
1	2,501	-	-	-	-	-	-	-	-	-	-	07
-	-	-	-	-	-	-	-	-	-	-	-	08
X	X	X	X	X	X	X	X	X	X	X	X	09
X	X	X	X	X	X	X	X	X	X	X	X	10
-	-	-	-	-	-	1	27,000	-	-	-	-	11
X	X	X	X	X	X	X	X	X	X	X	X	12
-	-	-	-	-	-	-	-	-	-	-	-	13
-	-	-	-	-	-	1	10,000	-	-	-	-	14
-	-	-	-	-	-	-	-	-	-	-	-	15
X	X	X	X	X	X	X	X	X	X	X	X	16
1	2,700	-	-	1	8,900	-	-	-	-	-	-	17
X	X	X	X	X	X	X	X	X	X	X	X	18
8	17,583	9	30,596	2	14,351	6	88,720	-	-	-	-	203
X	X	X	X	X	X	X	X	X	X	X	X	01
-	-	-	-	-	-	-	-	-	-	-	-	02
-	-	-	-	1	6,910	-	-	-	-	-	-	03
1	2,000	-	-	1	7,441	-	-	-	-	-	-	04
1	2,000	-	-	-	-	1	13,000	-	-	-	-	05
1	2,733	2	8,018	-	-	1	17,905	-	-	-	-	06
1	2,000	2	6,000	-	-	2	21,234	-	-	-	-	07
X	X	X	X	X	X	X	X	X	X	X	X	08
X	X	X	X	X	X	X	X	X	X	X	X	09
X	X	X	X	X	X	X	X	X	X	X	X	10
1	2,000	3	9,988	-	-	2	36,581	-	-	-	-	11
-	-	-	-	-	-	-	-	-	-	-	-	12
3	6,850	2	6,590	-	-	-	-	-	-	-	-	13
X	X	X	X	X	X	X	X	X	X	X	X	204
X	X	X	X	X	X	X	X	X	X	X	X	01
-	-	-	-	-	-	-	-	-	-	-	-	02
-	-	-	-	-	-	-	-	-	-	-	-	03
-	-	-	-	-	-	-	-	-	-	-	-	04
-	-	-	-	-	-	-	-	-	-	-	-	05
-	-	-	-	-	-	-	-	-	-	-	-	06
X	X	X	X	X	X	X	X	X	X	X	X	302
-	-	-	-	-	-	-	-	-	-	-	-	01
X	X	X	X	X	X	X	X	X	X	X	X	02
-	-	-	-	-	-	-	-	-	-	-	-	03
-	-	-	-	-	-	-	-	-	-	-	-	04
X	X	X	X	X	X	X	X	X	X	X	X	05
-	-	-	-	-	-	-	-	-	-	-	-	06
X	X	X	X	X	X	X	X	X	X	X	X	07
-	-	-	-	-	-	-	-	-	-	-	-	08
-	-	-	-	-	-	-	-	-	-	-	-	09
-	-	5	15,000	2	12,318	9	176,277	-	-	-	-	325
-	-	4	12,000	-	-	3	72,283	-	-	-	-	01
-	-	1	3,000	2	12,318	6	103,994	-	-	-	-	02
7	17,057	12	44,512	12	74,600	7	104,109	-	-	-	-	328
6	15,057	10	36,012	10	61,100	7	104,109	-	-	-	-	01
1	2,000	2	8,500	2	13,500	-	-	-	-	-	-	02

I 農林業経営体編

4 林業経営体（総数）

ウ 林産物

(1) 素材生産を行った経営体数と素材生産量

単位 { 経営体数：経営体
素材生産量：m3

地 域	計		保有山林の素材生産量		受託もしくは立木買いによる素材生産量				地 域
	実経営 体数	素材 生産量	経営体数	素材 生産量	経営体数	素材 生産量	うち、立木買い		
							経営体数	素材 生産量	
31 鳥取県	256	275,899	227	49,400	52	226,499	16	51,331	31
201 鳥取市	32	30,464	26	4,381	8	26,083	4	3,719	201
01 鳥取市	2	X	1	X	1	X	1	X	01
02 米里村	X	X	X	X	X	X	X	X	02
03 倉田村	X	X	X	X	X	X	X	X	03
04 面影村	X	X	X	X	X	X	X	X	04
05 神戸村	-	-	-	-	-	-	-	-	05
06 大和村	2	X	2	X	-	-	-	-	06
07 美徳村	-	-	-	-	-	-	-	-	07
08 大正村	-	-	-	-	-	-	-	-	08
09 東郷村	X	X	X	X	X	X	X	X	09
10 豊実村	-	-	-	-	-	-	-	-	10
11 明治村	-	-	-	-	-	-	-	-	11
12 湖山村	X	X	X	X	X	X	X	X	12
13 松保村	X	X	X	X	X	X	X	X	13
14 千代水村	-	-	-	-	-	-	-	-	14
15 吉岡村	-	-	-	-	-	-	-	-	15
16 大郷村	X	X	X	X	X	X	X	X	16
17 末恒村	X	X	X	X	X	X	X	X	17
18 津ノ井村	-	-	-	-	-	-	-	-	18
19 宇倍野村	-	-	-	-	-	-	-	-	19
20 成器村	1	X	1	X	-	-	-	-	20
21 大茅村	-	-	-	-	-	-	-	-	21
22 福部村	-	-	-	-	-	-	-	-	22
23 国英村	X	X	X	X	X	X	X	X	23
24 河原町	-	-	-	-	-	-	-	-	24
25 八上村	-	-	-	-	-	-	-	-	25
26 西郷村	4	X	3	760	1	X	-	-	26
27 散岐村	2	X	1	X	2	X	1	X	27
28 大村	2	X	2	X	-	-	-	-	28
29 用瀬町	1	X	1	X	-	-	-	-	29
30 社村	8	X	7	2,128	2	X	1	X	30
31 佐治村	3	50	3	50	-	-	-	-	31
32 宝木村	X	X	X	X	X	X	X	X	32
33 酒津村	-	-	-	-	-	-	-	-	33
34 瑞徳村	-	-	-	-	-	-	-	-	34
35 浜村町	-	-	-	-	-	-	-	-	35
36 逢坂村	X	X	X	X	X	X	X	X	36
37 鹿野町	-	-	-	-	-	-	-	-	37
38 小鷲河村	X	X	X	X	X	X	X	X	38
39 勝谷村	X	X	X	X	X	X	X	X	39
40 日置村	2	X	2	X	-	-	-	-	40
41 日置谷村	X	X	X	X	X	X	X	X	41
42 青谷町	-	-	-	-	-	-	-	-	42
43 中郷村	X	X	X	X	X	X	X	X	43
44 勝部村	2	X	1	X	1	X	-	-	44
202 米子市	5	X	5	4,532	2	X	2	X	202
01 彦名村	-	-	-	-	-	-	-	-	01
02 崎津村	-	-	-	-	-	-	-	-	02
03 大篠津村	-	-	-	-	-	-	-	-	03
84 和田村	-	-	-	-	-	-	-	-	04
05 富益村	-	-	-	-	-	-	-	-	05

I 農林業経営体編

4 林業経営体（総数）

ウ 林産物

(1) 素材生産を行った経営体数と素材生産量

単位 { 経営体数：経営体
素材生産量：m3

地 域	計		保有山林の素材生産量		受託もしくは立木買いによる素材生産量				地 域
	実経営 体数	素材 生産量	経営体数	素材 生産量	経営体数	素材 生産量	うち、立木買い		
							経営体数	素材 生産量	
06 夜見村	-	-	-	-	-	-	-	-	06
07 米子市	1	X	1	X	-	-	-	-	07
08 成実村	-	-	-	-	-	-	-	-	08
09 尚徳村	X	X	X	X	X	X	X	X	09
10 五千石村	X	X	X	X	X	X	X	X	10
11 春日村	1	X	1	X	1	X	1	X	11
12 巖村	X	X	X	X	X	X	X	X	12
13 大高村	-	-	-	-	-	-	-	-	13
14 県村	1	X	1	X	-	-	-	-	14
15 高麗村2-2	-	-	-	-	-	-	-	-	15
16 淀江町	X	X	X	X	X	X	X	X	16
17 宇田川村	1	X	1	X	-	-	-	-	17
18 大和村	X	X	X	X	X	X	X	X	18
203 倉吉市	11	40,198	10	1,745	5	38,453	4	38,093	203
01 西郷村	X	X	X	X	X	X	X	X	01
02 上井町	-	-	-	-	-	-	-	-	02
03 倉吉町	-	-	-	-	-	-	-	-	03
04 小鴨村	-	-	-	-	-	-	-	-	04
05 上小鴨村	-	-	-	-	-	-	-	-	05
06 北谷村	3	X	3	1,330	1	X	1	X	06
07 高城村	4	725	4	215	3	510	2	X	07
08 社村	X	X	X	X	X	X	X	X	08
09 灘手村	X	X	X	X	X	X	X	X	09
10 上北条村	X	X	X	X	X	X	X	X	10
11 矢送村	-	-	-	-	-	-	-	-	11
12 南谷村	-	-	-	-	-	-	-	-	12
13 山守村	2	X	2	X	-	-	-	-	13
204 境港市	X	X	X	X	X	X	X	X	204
01 渡村	X	X	X	X	X	X	X	X	01
01 外江町	-	-	-	-	-	-	-	-	02
03 境町	-	-	-	-	-	-	-	-	03
04 上道村	-	-	-	-	-	-	-	-	04
05 余子村	-	-	-	-	-	-	-	-	05
06 中浜村	-	-	-	-	-	-	-	-	06
302 岩美町	X	X	X	X	X	X	X	X	302
01 大岩村	-	-	-	-	-	-	-	-	01
02 本庄村	X	X	X	X	X	X	X	X	02
03 小田村	-	-	-	-	-	-	-	-	03
04 網代村	-	-	-	-	-	-	-	-	04
05 浦富町	X	X	X	X	X	X	X	X	05
06 田後村	-	-	-	-	-	-	-	-	06
07 東村	X	X	X	X	X	X	X	X	07
08 岩井町	-	-	-	-	-	-	-	-	08
09 蒲生村	1	X	1	X	1	X	-	-	09
325 若桜町	8	X	7	1,562	2	X	1	X	325
01 若桜町	5	X	4	662	1	X	-	-	01
02 池田村	3	X	3	900	1	X	1	X	02
328 智頭町	33	7,855	31	3,705	4	4,150	1	X	328
01 智頭町	31	X	29	X	4	4,150	1	X	01
02 山郷村	2	X	2	X	-	-	-	-	02

I 農林業経営体編

4 林業経営体（総数）

ウ 林産物

(1) 素材生産を行った経営体数と素材生産量

単位 { 経営体数：経営体
素材生産量：m3

地 域	計		保有山林の素材生産量		受託もしくは立木買いによる素材生産量				地 域
	実経営 体数	素材 生産量	経営体数	素材 生産量	経営体数	素材 生産量	うち、立木買い		
							経営体数	素材 生産量	
329 八頭町	21	X	20	4,857	2	X	-	-	329
01 賀茂村	X	X	X	X	X	X	X	X	01
02 国中村	X	X	X	X	X	X	X	X	02
03 大御門村	X	X	X	X	X	X	X	X	03
04 上私都村	5	X	5	1,080	1	X	-	-	04
05 中私都村	-	-	-	-	-	-	-	-	05
06 下私都村	-	-	-	-	-	-	-	-	06
07 船岡村	1	X	1	X	-	-	-	-	07
08 大伊村	7	1,516	7	1,516	-	-	-	-	08
09 隼村	1	X	1	X	-	-	-	-	09
10 安部村	-	-	-	-	-	-	-	-	10
11 丹比村	-	-	-	-	-	-	-	-	11
12 八東村	6	2,211	6	2,211	-	-	-	-	12
364 三朝町	8	684	8	684	-	-	-	-	364
01 三朝村	2	X	2	X	-	-	-	-	01
02 三徳村	1	X	1	X	-	-	-	-	02
03 小鹿村	2	X	2	X	-	-	-	-	03
04 旭村	2	X	2	X	-	-	-	-	04
05 竹田村	1	X	1	X	-	-	-	-	05
370 湯梨浜町	-	-	-	-	-	-	-	-	370
01 長瀬村	X	X	X	X	X	X	X	X	01
02 橋津村	-	-	-	-	-	-	-	-	02
03 宇野村	-	-	-	-	-	-	-	-	03
04 浅津村	-	-	-	-	-	-	-	-	04
05 泊村	-	-	-	-	-	-	-	-	05
06 舎人村	-	-	-	-	-	-	-	-	06
07 東郷村	X	X	X	X	X	X	X	X	07
08 松崎村	-	-	-	-	-	-	-	-	08
09 花見村	-	-	-	-	-	-	-	-	09
371 琴浦町	7	X	6	640	1	X	1	X	371
01 浦安町	-	-	-	-	-	-	-	-	01
02 上郷村	1	X	1	X	-	-	-	-	02
03 下郷村	-	-	-	-	-	-	-	-	03
04 古布庄村	3	500	3	500	-	-	-	-	04
05 八橋町	-	-	-	-	-	-	-	-	05
06 赤碓町	-	-	-	-	-	-	-	-	06
07 成美村	1	X	1	X	-	-	-	-	07
08 以西村	1	X	-	-	1	X	1	X	08
09 安田村	1	X	1	X	-	-	-	-	09
372 北栄町	-	-	-	-	-	-	-	-	372
01 中北条村	X	X	X	X	X	X	X	X	01
02 下北条村	-	-	-	-	-	-	-	-	02
03 栄村	-	-	-	-	-	-	-	-	03
04 大誠村	X	X	X	X	X	X	X	X	04
05 由良町	-	-	-	-	-	-	-	-	05
384 日吉津村	-	-	-	-	-	-	-	-	384
386 大山町	7	X	6	880	1	X	-	-	386
01 所子村	1	X	-	-	1	X	-	-	01
02 高麗村2-1	X	X	X	X	X	X	X	X	02

I 農林業経営体編

4 林業経営体（総数）

ウ 林産物

(1) 素材生産を行った経営体数と素材生産量

単位 { 経営体数：経営体
素材生産量：m3

地 域	計		保有山林の素材生産量		受託もしくは立木買いによる素材生産量				地 域
	実経営 体数	素材 生産量	経営体数	素材 生産量	経営体数	素材 生産量	うち、立木買い		
							経営体数	素材 生産量	
03 大山村	2	X	2	X	-	-	-	-	03
04 光徳村	-	-	-	-	-	-	-	-	04
05 御米屋町	2	X	2	X	-	-	-	-	05
06 名和村	-	-	-	-	-	-	-	-	06
07 庄内村	X	X	X	X	X	X	X	X	07
08 上中山村	2	X	2	X	-	-	-	-	08
09 下中山村	X	X	X	X	X	X	X	X	09
10 逢坂村	-	-	-	-	-	-	-	-	10
389 南部町	4	X	4	1,280	1	X	-	-	389
01 天津村	-	-	-	-	-	-	-	-	01
02 大國村	-	-	-	-	-	-	-	-	02
03 法勝寺村	1	X	1	X	-	-	-	-	03
04 上長田村	1	X	1	X	-	-	-	-	04
05 東長田村	X	X	X	X	X	X	X	X	05
06 手間村	X	X	X	X	X	X	X	X	06
07 賀野村	2	X	2	X	1	X	-	-	07
08 幡郷村2-2	-	-	-	-	-	-	-	-	08
390 伯耆町	2	X	1	X	1	X	-	-	390
01 幡郷村2-1	-	-	-	-	-	-	-	-	01
02 大幡村	1	X	-	-	1	X	-	-	02
03 八郷村	-	-	-	-	-	-	-	-	03
04 二部村	-	-	-	-	-	-	-	-	04
05 溝口町	1	X	1	X	-	-	-	-	05
06 日光村2-1	-	-	-	-	-	-	-	-	06
401 日南町	106	111,665	93	16,460	21	95,205	2	X	401
01 大宮村	1	X	1	X	-	-	-	-	01
02 阿毘縁村	4	X	4	X	1	X	-	-	02
03 山上村	15	X	15	3,688	1	X	-	-	03
04 多里村	7	X	6	1,086	2	X	-	-	04
05 日野上村	21	78,317	18	3,763	5	74,554	-	-	05
06 福栄村	20	8,495	17	2,695	4	5,800	-	-	06
07 石見村	38	16,159	32	4,718	8	11,441	2	X	07
402 日野町	8	X	7	8,326	2	X	1	X	402
01 根雨町	3	7,401	3	7,401	-	-	-	-	01
02 日野村	3	X	2	X	1	X	-	-	02
03 黒坂町	2	X	2	X	1	X	1	X	03
403 江府町	3	X	2	X	1	X	-	-	403
01 日光村2-2	2	X	2	X	-	-	-	-	01
02 米沢村	-	-	-	-	-	-	-	-	02
03 江尾町	-	-	-	-	-	-	-	-	03
04 神奈川村	1	X	-	-	1	X	-	-	04

I 農林業経営体編

4 林業経営体（総数）

ウ 林産物

(2) 過去1年間に林産物の販売を行った経営体数

単位：経営体

地 域	計	販売なし	販 売 し た 経 営 体				地 域	
			実経営 体数	用 材		ほ だ 木 用 原 木		特用林産物
				立 木 で	素 材 で			
31 鳥取県	1,802	1,537	265	77	226	16	1	31
201 鳥取市	202	170	32	11	26	6	-	201
01 鳥取市	6	4	2	1	2	-	-	01
02 米里村	1	X	X	X	X	X	X	02
03 倉田村	1	X	X	X	X	X	X	03
04 面影村	2	X	X	X	X	X	X	04
05 神戸村	6	6	-	-	-	-	-	05
06 大和村	3	1	2	1	1	1	-	06
07 美穂村	-	-	-	-	-	-	-	07
08 大正村	-	-	-	-	-	-	-	08
09 東郷村	1	X	X	X	X	X	X	09
10 豊実村	-	-	-	-	-	-	-	10
11 明治村	10	10	-	-	-	-	-	11
12 湖山村	1	X	X	X	X	X	X	12
13 松保村	2	X	X	X	X	X	X	13
14 千代水村	-	-	-	-	-	-	-	14
15 吉岡村	12	12	-	-	-	-	-	15
16 大郷村	2	X	X	X	X	X	X	16
17 末恒村	1	X	X	X	X	X	X	17
18 津ノ井村	4	4	-	-	-	-	-	18
19 宇倍野村	7	7	-	-	-	-	-	19
20 成器村	4	2	2	1	1	-	-	20
21 大茅村	6	6	-	-	-	-	-	21
22 福部村	7	7	-	-	-	-	-	22
23 国英村	1	X	X	X	X	X	X	23
24 河原町	3	3	-	-	-	-	-	24
25 八上村	-	-	-	-	-	-	-	25
26 西郷村	18	15	3	1	3	1	-	26
27 散岐村	5	4	1	-	1	1	-	27
28 大村	15	13	2	-	2	-	-	28
29 用瀬町	4	3	1	-	1	-	-	29
30 社村	31	23	8	3	8	1	-	30
31 佐治村	23	19	4	3	3	-	-	31
32 宝木村	1	X	X	X	X	X	X	32
33 酒津村	-	-	-	-	-	-	-	33
34 瑞穂村	-	-	-	-	-	-	-	34
35 浜村町	-	-	-	-	-	-	-	35
36 逢坂村	1	X	X	X	X	X	X	36
37 鹿野町	5	5	-	-	-	-	-	37
38 小鷲河村	2	X	X	X	X	X	X	38
39 勝谷村	1	X	X	X	X	X	X	39
40 日置村	7	4	3	1	2	-	-	40
41 日置谷村	1	X	X	X	X	X	X	41
42 青谷町	-	-	-	-	-	-	-	42
43 中郷村	1	X	X	X	X	X	X	43
44 勝部村	7	6	1	-	-	1	-	44
202 米子市	44	39	5	3	5	-	-	202
01 彦名村	-	-	-	-	-	-	-	01
02 崎津村	-	-	-	-	-	-	-	02
03 大篠津村	-	-	-	-	-	-	-	03
84 和田村	-	-	-	-	-	-	-	04
05 富益村	-	-	-	-	-	-	-	05

I 農林業経営体編

4 林業経営体（総数）

ウ 林産物

(2) 過去1年間に林産物の販売を行った経営体数

単位：経営体

地 域	計	販売なし	販 売 し た 経 営 体				地 域	
			実経営 体数	用 材		ほ だ 木 用 原 木		特用林産物
				立 木 で	素 材 で			
06 夜見村	-	-	-	-	-	-	-	06
07 米子市	8	7	1	-	1	-	-	07
08 成実村	7	7	-	-	-	-	-	08
09 尚徳村	2	X	X	X	X	X	X	09
10 五千石村	1	X	X	X	X	X	X	10
11 春日村	3	2	1	-	1	-	-	11
12 巖村	2	X	X	X	X	X	X	12
13 大高村	-	-	-	-	-	-	-	13
14 県村	5	4	1	1	1	-	-	14
15 高麗村2-2	-	-	-	-	-	-	-	15
16 淀江町	1	X	X	X	X	X	X	16
17 宇田川村	13	12	1	1	1	-	-	17
18 大和村	2	X	X	X	X	X	X	18
203 倉吉市	206	193	13	4	9	2	-	203
01 西郷村	2	X	X	X	X	X	X	01
02 上井町	3	3	-	-	-	-	-	02
03 倉吉町	3	3	-	-	-	-	-	03
04 小鴨村	3	3	-	-	-	-	-	04
05 上小鴨村	28	28	-	-	-	-	-	05
06 北谷村	50	47	3	1	2	1	-	06
07 高城村	52	46	6	2	4	1	-	07
08 社村	2	X	X	X	X	X	X	08
09 灘手村	1	X	X	X	X	X	X	09
10 上北条村	1	X	X	X	X	X	X	10
11 矢送村	31	31	-	-	-	-	-	11
12 南谷村	7	7	-	-	-	-	-	12
13 山守村	23	20	3	1	2	-	-	13
204 境港市	1	X	X	X	X	X	X	204
01 渡村	1	X	X	X	X	X	X	01
02 外江町	-	-	-	-	-	-	-	02
03 境町	-	-	-	-	-	-	-	03
04 上道村	-	-	-	-	-	-	-	04
05 余子村	-	-	-	-	-	-	-	05
06 中浜村	-	-	-	-	-	-	-	06
302 岩美町	21	X	X	X	X	X	X	302
01 大岩村	-	-	-	-	-	-	-	01
02 本庄村	1	X	X	X	X	X	X	02
03 小田村	8	8	-	-	-	-	-	03
04 網代村	-	-	-	-	-	-	-	04
05 浦富町	1	X	X	X	X	X	X	05
06 田後村	-	-	-	-	-	-	-	06
07 東村	1	X	X	X	X	X	X	07
08 岩井町	6	6	-	-	-	-	-	08
09 蒲生村	4	3	1	-	1	-	-	09
325 若桜町	40	31	9	2	7	-	-	325
01 若桜町	23	19	4	-	4	-	-	01
02 池田村	17	12	5	2	3	-	-	02
328 智頭町	127	88	39	15	33	-	-	328
01 智頭町	115	78	37	13	31	-	-	01
02 山郷村	12	10	2	2	2	-	-	02

I 農林業経営体編

4 林業経営体（総数）

ウ 林産物

(2) 過去1年間に林産物の販売を行った経営体数

単位：経営体

地 域	計	販売なし	販 売 し た 経 営 体					地 域
			実経営 体数	用 材		ほ だ 木 用 原 木	特用林産物	
				立 木 で	素 材 で			
329 八頭町	91	70	21	5	20	1	-	329
01 賀茂村	1	X	X	X	X	X	X	01
02 国中村	2	X	X	X	X	X	X	02
03 大御門村	1	X	X	X	X	X	X	03
04 上私都村	18	13	5	3	5	-	-	04
05 中私都村	4	4	-	-	-	-	-	05
06 下私都村	4	4	-	-	-	-	-	06
07 船岡村	3	2	1	-	1	-	-	07
08 大伊村	24	17	7	1	6	1	-	08
09 隼村	7	6	1	-	1	-	-	09
10 安部村	4	4	-	-	-	-	-	10
11 丹比村	6	6	-	-	-	-	-	11
12 八東村	17	11	6	1	6	-	-	12
364 三朝町	218	208	10	5	7	1	1	364
01 三朝村	28	26	2	-	2	-	-	01
02 三徳村	11	10	1	1	1	-	-	02
03 小鹿村	32	29	3	2	2	-	-	03
04 旭村	86	83	3	1	1	1	1	04
05 竹田村	61	60	1	1	1	-	-	05
370 湯梨浜町	27	26	1	1	-	-	-	370
01 長瀬村	1	X	X	X	X	X	X	01
02 橋津村	-	-	-	-	-	-	-	02
03 宇野村	-	-	-	-	-	-	-	03
04 浅津村	-	-	-	-	-	-	-	04
05 泊村	11	10	1	1	-	-	-	05
06 舎人村	5	5	-	-	-	-	-	06
07 東郷村	4	X	X	X	X	X	X	07
08 松崎村	-	-	-	-	-	-	-	08
09 花見村	6	6	-	-	-	-	-	09
371 琴浦町	101	91	10	4	6	1	-	371
01 浦安町	3	3	-	-	-	-	-	01
02 上郷村	14	13	1	-	-	1	-	02
03 下郷村	4	4	-	-	-	-	-	03
04 古布庄村	26	22	4	1	3	-	-	04
05 八橋町	5	5	-	-	-	-	-	05
06 赤碓町	5	5	-	-	-	-	-	06
07 成美村	11	10	1	-	1	-	-	07
08 以西村	28	25	3	3	1	-	-	08
09 安田村	5	4	1	-	1	-	-	09
372 北栄町	27	26	1	1	-	-	-	372
01 中北条村	1	X	X	X	X	X	X	01
02 下北条村	3	3	-	-	-	-	-	02
03 栄村	16	16	-	-	-	-	-	03
04 大誠村	2	X	X	X	X	X	X	04
05 由良町	5	4	1	1	-	-	-	05
384 日吉津村	-	-	-	-	-	-	-	384
386 大山町	76	69	7	5	5	1	-	386
01 所子村	3	3	-	-	-	-	-	01
02 高麗村2-1	2	X	X	X	X	X	X	02

I 農林業経営体編

4 林業経営体（総数）

ウ 林産物

(2) 過去1年間に林産物の販売を行った経営体数

単位：経営体

地 域	計	販売なし	販 売 し た 経 営 体					地 域
			実経営 体数	用 材		ほ だ 木 用 原 木	特用林産物	
				立 木 で	素 材 で			
03 大山村	23	20	3	2	2	-	-	03
04 光徳村	12	12	-	-	-	-	-	04
05 御米屋町	4	2	2	1	1	1	-	05
06 名和村	5	5	-	-	-	-	-	06
07 庄内村	1	X	X	X	X	X	X	07
08 上中山村	14	12	2	2	2	-	-	08
09 下中山村	2	X	X	X	X	X	X	09
10 逢坂村	10	10	-	-	-	-	-	10
389 南部町	57	52	5	1	3	1	-	389
01 天津村	4	3	1	1	-	-	-	01
02 大国村	3	3	-	-	-	-	-	02
03 法勝寺村	16	15	1	-	-	1	-	03
04 上長田村	8	7	1	-	1	-	-	04
05 東長田村	2	X	X	X	X	X	X	05
06 手間村	1	X	X	X	X	X	X	06
07 賀野村	23	21	2	-	2	-	-	07
08 幡郷村2-2	-	-	-	-	-	-	-	08
390 伯耆町	59	57	2	1	1	-	-	390
01 幡郷村2-1	6	6	-	-	-	-	-	01
02 大幡村	3	3	-	-	-	-	-	02
03 八郷村	16	16	-	-	-	-	-	03
04 二部村	6	6	-	-	-	-	-	04
05 溝口町	19	17	2	1	1	-	-	05
06 日光村2-1	9	9	-	-	-	-	-	06
401 日南町	406	308	98	15	95	2	-	401
01 大宮村	8	7	1	1	1	-	-	01
02 阿毘縁村	11	7	4	1	4	-	-	02
03 山上村	60	45	15	3	15	-	-	03
04 多里村	82	76	6	-	6	1	-	04
05 日野上村	63	44	19	1	18	1	-	05
06 福栄村	77	57	20	4	18	-	-	06
07 石見村	105	72	33	5	33	-	-	07
402 日野町	51	43	8	2	6	1	-	402
01 根雨町	24	21	3	-	3	-	-	01
02 日野村	19	16	3	1	1	1	-	02
03 黒坂町	8	6	2	1	2	-	-	03
403 江府町	48	45	3	2	2	-	-	403
01 日光村2-2	5	3	2	1	2	-	-	01
02 米沢村	19	18	1	1	-	-	-	02
03 江尾町	6	6	-	-	-	-	-	03
04 神奈川村	18	18	-	-	-	-	-	04

Ⅲ 農家・林家編

(1) 総農家数

単位：戸

区 分	総農家数	販売農家	新設農家		自給の農家	地 域
31 鳥取県	27,713	17,846	166	9,867	31	
201 鳥取市	6,779	4,214	43	2,565	201	
01 鳥取市	395	175	2	220	01	
02 米里村	153	127	1	26	02	
03 倉田村	266	159	1	107	03	
04 面影村	68	36	-	32	04	
05 神戸村	148	69	1	79	05	
06 大和村	166	127	1	39	06	
07 美徳村	211	146	-	65	07	
08 大正村	148	106	2	42	08	
09 東郷村	118	83	3	35	09	
10 豊実村	160	131	2	29	10	
11 明治村	165	110	1	55	11	
12 湖山村	88	36	1	52	12	
13 松保村	153	89	-	64	13	
14 千代水村	96	35	-	61	14	
15 吉岡村	91	56	-	35	15	
16 大郷村	130	86	-	44	16	
17 末恒村	93	41	-	52	17	
18 津ノ井村	168	102	-	66	18	
19 宇倍野村	444	299	5	145	19	
20 成器村	116	69	-	47	20	
21 大茅村	65	32	-	33	21	
22 福部村	298	220	4	78	22	
23 国英村	203	159	2	44	23	
24 河原町	156	89	-	67	24	
25 八上村	76	50	-	26	25	
26 西郷村	230	159	3	71	26	
27 散岐村	266	174	-	92	27	
28 大村	144	80	2	64	28	
29 用瀬町	56	21	-	35	29	
30 社村	202	117	-	85	30	
31 佐治村	354	181	4	173	31	
32 宝木村	150	88	2	62	32	
33 酒津村	1	1	-	-	33	
34 瑞徳村	111	93	1	18	34	
35 浜村町	90	50	-	40	35	
36 逢坂村	158	121	3	37	36	
37 鹿野町	157	110	-	47	37	
38 小鷲河村	65	41	-	24	38	
39 勝谷村	137	106	-	31	39	
40 日置村	99	47	-	52	40	
41 日置谷村	119	72	1	47	41	
42 青谷町	72	22	-	50	42	
43 中郷村	95	65	1	30	43	
44 勝部村	98	34	-	64	44	
202 米子市	2,965	1,818	14	1,147	202	
01 彦名村	175	86	1	89	01	
02 崎津村	122	61	-	61	02	
03 大篠津村	32	14	-	18	03	
84 和田村	82	34	1	48	04	
05 富益村	86	50	1	36	05	

Ⅲ 農家・林家編

(1) 総農家数

単位：戸

区 分	総農家数	販売農家	新設農家		自給の農家	地 域
06 夜見村	58	31	1	27	06	
07 米子市	662	286	5	376	07	
08 成実村	189	116	-	73	08	
09 尚徳村	181	161	2	20	09	
10 五千石村	189	127	1	62	10	
11 春日村	235	159	-	76	11	
12 巖村	134	88	-	46	12	
13 大高村	200	127	-	73	13	
14 県村	173	134	-	39	14	
15 高麗村2-2	14	12	-	2	15	
16 淀江町	119	77	1	42	16	
17 宇田川村	168	150	-	18	17	
18 大和村	146	105	1	41	18	
203 倉吉市	2,575	1,602	14	973	203	
01 西郷村	152	56	-	96	01	
02 上井町	87	31	-	56	02	
03 倉吉町	116	38	1	78	03	
04 小鴨村	311	188	5	123	04	
05 上小鴨村	234	161	-	73	05	
06 北谷村	264	201	-	63	06	
07 高城村	360	250	1	110	07	
08 社村	339	208	4	131	08	
09 灘手村	140	64	-	76	09	
10 上北条村	122	79	-	43	10	
11 矢送村	137	94	2	43	11	
12 南谷村	182	138	1	44	12	
13 山守村	131	94	-	37	13	
204 境港市	310	91	5	219	204	
01 渡村	77	30	1	47	01	
01 外江町	29	10	-	19	02	
03 境町	2	1	-	1	03	
04 上道村	15	-	-	15	04	
05 余子村	77	11	1	66	05	
06 中浜村	110	39	3	71	06	
302 岩美町	734	437	7	297	302	
01 大岩村	74	20	2	54	01	
02 本庄村	173	113	1	60	02	
03 小田村	163	116	4	47	03	
04 網代村	-	-	-	-	04	
05 浦富町	71	27	-	44	05	
06 田後村	-	-	-	-	06	
07 東村	33	9	-	24	07	
08 岩井町	111	76	-	35	08	
09 蒲生村	109	76	-	33	09	
325 若桜町	346	185	2	161	325	
01 若桜町	234	132	1	102	01	
02 池田村	112	53	1	59	02	
328 智頭町	848	415	3	433	328	
01 智頭町	778	389	3	389	01	
02 山郷村	70	26	-	44	02	

Ⅲ 農家・林家編

(1) 総農家数

単位：戸

区 分	総農家数	販売農家	新設農家		自給の農家	地 域
329 八頭町	1,785	1,116	4		669	329
01 賀茂村	145	59	-		86	01
02 国中村	214	139	1		75	02
03 大御門村	116	90	-		26	03
04 上私都村	113	65	-		48	04
05 中私都村	138	96	-		42	05
06 下私都村	100	72	-		28	06
07 船岡村	81	33	1		48	07
08 大伊村	140	66	-		74	08
09 隼村	111	72	-		39	09
10 安部村	142	109	-		33	10
11 丹比村	287	173	2		114	11
12 八東村	198	142	-		56	12
364 三朝町	685	411	2		274	364
01 三朝村	92	36	-		56	01
02 三徳村	103	64	-		39	02
03 小鹿村	124	66	-		58	03
04 旭村	265	189	-		76	04
05 竹田村	101	56	2		45	05
370 湯梨浜町	1,201	730	13		471	370
01 長瀬村	208	108	4		100	01
02 橋津村	43	12	1		31	02
03 宇野村	22	10	-		12	03
04 浅津村	135	81	3		54	04
05 泊村	177	97	-		80	05
06 舎人村	141	104	-		37	06
07 東郷村	228	153	2		75	07
08 松崎村	20	6	1		14	08
09 花見村	227	159	2		68	09
371 琴浦町	1,545	1,105	11		440	371
01 浦安町	238	171	4		67	01
02 上郷村	153	136	1		17	02
03 下郷村	190	140	2		50	03
04 古布庄村	155	119	2		36	04
05 八橋町	166	110	-		56	05
06 赤碓町	156	87	2		69	06
07 成美村	192	125	-		67	07
08 以西村	153	114	-		39	08
09 安田村	142	103	-		39	09
372 北栄町	1,286	882	9		404	372
01 中北条村	235	150	4		85	01
02 下北条村	324	184	-		140	02
03 栄村	187	157	1		30	03
04 大誠村	274	169	1		105	04
05 由良町	266	222	3		44	05
384 日吉津村	183	117	1		66	384
386 大山町	2,286	1,685	18		601	386
01 所子村	315	223	2		92	01
02 高麗村2-1	224	178	-		46	02

Ⅲ 農家・林家編

(1) 総農家数

単位：戸

区 分	総農家数	販売農家	新設農家		自給の農家	地 域
03 大山村	321	269	3		52	03
04 光徳村	268	177	-		91	04
05 御米屋町	34	10	-		24	05
06 名和村	168	134	1		34	06
07 庄内村	284	203	4		81	07
08 上中山村	195	160	2		35	08
09 下中山村	210	130	1		80	09
10 逢坂村	267	201	5		66	10
389 南部町	1,103	788	5		315	389
01 天津村	189	130	1		59	01
02 大国村	181	134	-		47	02
03 法勝寺村	167	125	-		42	03
04 上長田村	95	56	3		39	04
05 東長田村	75	50	-		25	05
06 手間村	154	112	1		42	06
07 賀野村	213	159	-		54	07
08 幡郷村2-2	29	22	-		7	08
390 伯耆町	1,228	903	2		325	390
01 幡郷村2-1	162	125	-		37	01
02 大幡村	171	121	2		50	02
03 八郷村	267	223	-		44	03
04 二部村	195	133	-		62	04
05 溝口町	308	200	-		108	05
06 日光村2-1	125	101	-		24	06
401 日南町	865	676	8		189	401
01 大宮村	71	58	1		13	01
02 阿毘縁村	62	47	-		15	02
03 山上村	135	117	1		18	03
04 多里村	105	86	2		19	04
05 日野上村	139	79	1		60	05
06 福栄村	117	97	1		20	06
07 石見村	236	192	2		44	07
402 日野町	431	255	4		176	402
01 根雨町	99	48	1		51	01
02 日野村	168	98	2		70	02
03 黒坂町	164	109	1		55	03
403 江府町	558	416	1		142	403
01 日光村2-2	54	47	-		7	01
02 米沢村	200	183	-		17	02
03 江尾町	142	95	-		47	03
04 神奈川村	162	91	1		71	04

Ⅲ 農家・林家編

単位 { 世帯数：戸
面積：a

(2) 耕地及び耕作放棄地を5a以上所有している世帯数と面積（農家世帯を除く）

地 域	耕地及び耕作放棄地を5a以上所有している世帯数		所 有 耕 地				耕作放棄地		借入耕地		地 域
	世帯数	面積	うち貸付耕地		世帯数	面積	世帯数	面積	世帯数	面積	
			世帯数	面積							
31 鳥取県	11,771	9,876	400,588	8,167	377,669	5,907	152,866	189	667	31	
201 鳥取市	2,756	2,259	84,745	1,767	79,025	1,430	36,680	42	133	201	
01 鳥取市	184	148	3,333	96	2,828	88	1,888	3	10	01	
02 米里村	43	41	2,649	39	2,587	9	171	-	-	02	
03 倉田村	70	61	2,009	53	1,893	17	491	-	-	03	
04 面影村	25	24	906	20	860	4	207	1	1	04	
05 神戸村	39	30	708	24	655	23	691	1	6	05	
06 大和村	30	29	1,080	25	1,015	6	110	-	-	06	
07 美穂村	47	43	2,537	39	2,467	13	281	1	8	07	
08 大正村	39	33	1,444	29	1,369	9	171	-	-	08	
09 東郷村	73	65	3,937	62	3,793	27	731	-	-	09	
10 豊美村	40	39	2,576	38	2,471	9	244	1	2	10	
11 明治村	66	50	2,906	46	2,803	26	797	1	5	11	
12 湖山村	82	63	1,260	40	1,068	48	1,060	-	-	12	
13 松保村	81	68	3,030	61	2,881	36	830	-	-	13	
14 千代水村	48	35	510	14	352	25	606	-	-	14	
15 吉岡村	34	22	649	13	582	24	977	-	-	15	
16 大郷村	30	22	955	18	925	21	551	-	-	16	
17 末恒村	70	69	3,245	67	3,042	40	1,196	-	-	17	
18 津ノ井村	50	45	1,429	32	1,302	16	206	-	-	18	
19 宇倍野村	178	162	7,374	143	6,988	47	1,490	4	17	19	
20 成器村	37	29	959	23	884	18	528	1	1	20	
21 大茅村	34	24	451	14	390	27	865	-	-	21	
22 福部村	171	144	4,915	135	4,744	133	4,066	1	5	22	
23 国英村	33	27	954	19	885	16	470	-	-	23	
24 河原町	52	48	1,653	42	1,561	16	445	-	-	24	
25 八上村	18	14	676	13	634	13	274	-	-	25	
26 西郷村	50	44	1,552	36	1,420	21	636	-	-	26	
27 散岐村	56	37	758	18	627	36	1,216	2	10	27	
28 大村	30	21	420	16	368	17	416	1	3	28	
29 用瀬町	25	18	285	8	205	9	365	-	-	29	
30 社村	27	22	348	9	260	14	176	2	2	30	
31 佐治村	98	77	1,129	32	830	74	2,260	3	7	31	
32 宝木村	120	100	4,131	82	3,924	70	1,366	6	16	32	
33 酒津村	35	19	77	-	-	30	157	-	-	33	
34 瑞穂村	52	51	4,953	46	4,780	20	662	3	4	34	
35 浜村町	125	91	2,877	66	2,666	100	1,989	2	6	35	
36 逢坂村	77	74	5,612	70	5,465	25	855	1	5	36	
37 鹿野町	82	76	2,301	59	2,112	32	465	2	3	37	
38 小鷲河村	46	9	231	5	203	44	1,681	-	-	38	
39 勝谷村	53	50	1,995	43	1,886	16	207	-	-	39	
40 日置村	54	39	553	25	453	42	1,125	3	15	40	
41 日置谷村	67	56	2,132	52	2,003	40	793	1	1	41	
42 青谷町	90	63	1,158	36	962	70	1,587	1	2	42	
43 中郷村	42	36	1,291	31	1,182	23	546	1	4	43	
44 勝部村	53	41	797	28	700	36	832	-	-	44	
202 米子市	1,547	1,237	38,968	981	35,954	873	24,131	15	66	202	
01 彦名村	146	96	2,060	70	1,808	129	3,680	2	8	01	
02 崎津村	128	102	1,654	60	1,334	108	3,310	2	12	02	
03 大篠津村	78	58	911	48	793	71	1,371	1	5	03	
84 和田村	90	79	1,394	65	1,189	48	900	3	9	04	
05 富益村	114	84	1,816	70	1,670	101	3,346	1	7	05	

Ⅲ 農家・林家編

単位 { 世帯数：戸
面積：a

(2) 耕地及び耕作放棄地を5a以上所有している世帯数と面積（農家世帯を除く）

地 域	耕地及び耕作放棄地を5a以上所有している世帯数		所 有 耕 地				耕作放棄地		借入耕地		地 域
	世帯数	面積	うち貸付耕地		世帯数	面積	世帯数	面積	世帯数	面積	
			世帯数	面積							
06 夜見村	76	45	723	35	600	73	2,136	3	14	06	
07 米子市	317	225	5,375	130	4,542	179	4,157	1	6	07	
08 成実村	65	51	2,029	44	1,907	40	1,350	-	-	08	
09 尚徳村	13	10	537	9	512	8	127	-	-	09	
10 五千石村	52	47	2,409	42	2,304	16	326	-	-	10	
11 春日村	84	82	4,198	78	4,008	10	220	1	3	11	
12 巖村	56	55	2,567	52	2,455	4	79	-	-	12	
13 大高村	101	84	3,360	73	3,214	37	1,951	-	-	13	
14 県村	33	29	1,310	26	1,264	14	547	-	-	14	
15 高麗村2-2	5	5	83	4	70	-	-	-	-	15	
16 淀江町	82	82	3,848	79	3,761	12	138	1	2	16	
17 宇田川村	43	42	2,075	39	2,019	7	119	-	-	17	
18 大和村	64	61	2,619	57	2,504	16	374	-	-	18	
203 倉吉市	1,062	954	48,850	836	46,826	375	10,180	6	16	203	
01 西郷村	64	53	1,214	37	1,063	27	585	-	-	01	
02 上井町	65	52	915	33	746	23	601	-	-	02	
03 倉吉町	67	50	798	25	602	34	593	1	3	03	
04 小鴨村	129	109	4,453	95	4,231	43	1,202	1	2	04	
05 上小鴨村	94	88	5,794	83	5,677	27	593	-	-	05	
06 北谷村	69	65	4,083	60	3,988	28	713	-	-	06	
07 高城村	101	83	4,843	78	4,750	52	1,897	-	-	07	
08 社村	108	98	6,230	83	5,964	58	1,802	2	4	08	
09 灘手村	75	71	4,509	69	4,342	29	921	1	5	09	
10 上北条村	130	130	6,304	124	6,043	13	232	1	2	10	
11 矢送村	45	42	1,891	40	1,795	12	258	-	-	11	
12 南谷村	80	79	5,302	75	5,167	17	464	-	-	12	
13 山守村	35	34	2,514	34	2,458	12	319	-	-	13	
204 境港市	715	507	8,219	353	6,839	574	13,020	15	55	204	
01 渡村	193	132	2,410	95	2,074	173	4,829	3	14	01	
01 外江町	98	64	977	42	815	85	2,129	2	12	02	
03 境町	6	6	62	5	57	4	27	-	-	03	
04 上道村	48	36	343	20	187	28	418	1	2	04	
05 余子村	238	157	2,121	107	1,719	206	4,110	5	16	05	
06 中浜村	132	112	2,306	84	1,987	78	1,507	4	11	06	
302 岩美町	702	606	21,577	527	20,289	329	4,547	26	75	302	
01 大岩村	184	161	5,498	143	5,140	95	1,376	5	11	01	
02 本庄村	84	81	4,190	78	4,063	21	311	1	2	02	
03 小田村	45	43	1,891	36	1,786	14	255	-	-	03	
04 網代村	4	2	108	1	106	3	21	-	-	04	
05 浦富町	169	152	4,778	131	4,436	86	1,352	6	13	05	
06 田後村	21	8	32	4	18	18	102	1	2	06	
07 東村	74	46	702	30	571	63	796	9	31	07	
08 岩井町	82	79	3,365	76	3,224	15	143	3	13	08	
09 蒲生村	39	34	1,013	28	945	14	191	1	3	09	
325 若桜町	160	129	2,670	85	2,267	97	2,034	11	25	325	
01 若桜町	109	91	2,167	65	1,902	60	1,354	5	14	01	
02 池田村	51	38	503	20	365	37	680	6	11	02	
328 智頭町	238	186	3,494	114	2,842	130	2,872	5	13	328	
01 智頭町	214	169	3,348	108	2,752	112	2,591	4	12	01	
02 山郷村	24	17	146	6	90	18	281	1	1	02	

Ⅲ 農家・林家編

単位 { 世帯数：戸
面積：a

(2) 耕地及び耕作放棄地を5a以上所有している世帯数と面積（農家世帯を除く）

地 域	耕地及び耕作放棄地を5a以上所有している世帯数	所 有 耕 地				耕作放棄地		借入耕地		地 域
		世帯数	面 積	うち貸付耕地		世帯数	面 積	世帯数	面 積	
				世帯数	面 積					
329 八頭町	833	759	35,792	685	34,310	311	6,943	18	80	329
01 賀茂村	101	84	3,881	71	3,691	50	970	6	21	01
02 国中村	59	48	1,702	41	1,587	27	468	-	-	02
03 大御門村	51	48	1,595	42	1,506	13	210	-	-	03
04 上私都村	34	31	701	27	634	18	477	-	-	04
05 中私都村	42	40	1,791	37	1,713	15	397	-	-	05
06 下私都村	73	71	5,736	70	5,610	25	853	1	4	06
07 船岡村	105	98	5,144	91	5,008	28	434	1	7	07
08 大伊村	86	76	2,989	62	2,782	46	1,108	2	16	08
09 隼村	101	100	6,054	94	5,974	22	336	2	11	09
10 安部村	25	25	973	23	928	8	189	2	8	10
11 丹比村	105	96	4,194	92	3,948	30	648	3	11	11
12 八東村	51	42	1,032	35	929	29	853	1	2	12
364 三朝町	264	212	6,867	164	6,293	139	3,238	7	19	364
01 三朝村	42	20	632	13	571	27	822	-	-	01
02 三徳村	39	26	632	22	591	25	500	1	2	02
03 小鹿村	29	26	534	15	428	15	344	1	1	03
04 旭村	110	103	4,074	85	3,808	44	769	2	10	04
05 竹田村	44	37	995	29	895	28	803	3	6	05
370 湯梨浜町	611	458	12,203	366	11,230	391	10,863	4	15	370
01 長瀬村	119	101	2,682	88	2,507	72	1,668	1	6	01
02 橋津村	34	29	423	12	285	24	581	-	-	02
03 宇野村	19	7	55	2	27	16	616	-	-	03
04 浅津村	89	80	2,651	76	2,547	40	729	-	-	04
05 泊村	141	75	1,106	44	896	112	3,751	1	5	05
06 舎人村	51	46	1,018	36	933	35	1,064	1	2	06
07 東郷村	66	45	1,354	39	1,253	44	1,307	-	-	07
08 松崎村	32	21	377	17	342	21	368	-	-	08
09 花見村	60	54	2,537	52	2,440	27	779	1	2	09
371 琴浦町	533	449	21,672	373	20,693	262	6,763	5	18	371
01 浦安町	60	54	2,949	49	2,835	22	560	-	-	01
02 上郷村	21	20	1,066	19	1,030	8	307	-	-	02
03 下郷村	62	60	4,570	56	4,460	20	571	-	-	03
04 古布庄村	40	39	2,648	35	2,600	13	240	1	8	04
05 八橋町	84	62	1,980	46	1,848	55	1,811	2	6	05
06 赤碓町	130	93	2,030	59	1,750	89	1,715	1	2	06
07 成美村	47	40	1,969	34	1,917	24	618	-	-	07
08 以西村	24	24	1,505	23	1,448	1	20	-	-	08
09 安田村	65	57	2,955	52	2,805	30	921	1	2	09
372 北栄町	598	554	30,152	511	29,118	286	7,953	4	10	372
01 中北条村	123	104	4,830	97	4,608	71	1,854	-	-	01
02 下北条村	162	157	8,148	149	7,906	63	1,672	-	-	02
03 栄村	36	31	1,895	23	1,838	15	416	-	-	03
04 大誠村	155	148	9,403	138	9,069	72	2,166	3	7	04
05 由良町	122	114	5,876	104	5,697	65	1,845	1	3	05
384 日吉津村	69	67	2,880	60	2,697	23	400	3	15	384
386 大山町	621	568	39,305	522	38,161	209	9,574	4	14	386
01 所子村	93	90	6,491	88	6,355	11	262	2	4	01
02 高麗村2-1	42	41	2,398	41	2,323	9	566	-	-	02

Ⅲ 農家・林家編

単位 { 世帯数：戸
面積：a

(2) 耕地及び耕作放棄地を5a以上所有している世帯数と面積（農家世帯を除く）

地 域	耕地及び耕作放棄地を5a以上所有している世帯数	所 有 耕 地				耕作放棄地		借入耕地		地 域
		世帯数	面 積	うち貸付耕地		世帯数	面 積	世帯数	面 積	
				世帯数	面 積					
03 大山村	77	69	6,969	69	6,880	32	1,443	-	-	03
04 光徳村	73	65	4,785	57	4,599	36	1,053	-	-	04
05 御米屋町	33	27	449	14	355	25	462	-	-	05
06 名和村	60	55	4,337	51	4,242	16	997	-	-	06
07 庄内村	84	79	4,834	73	4,677	15	415	1	5	07
08 上中山村	34	32	2,191	29	2,146	14	716	-	-	08
09 下中山村	65	59	3,271	50	3,125	22	658	1	5	09
10 逢坂村	60	51	3,580	50	3,459	29	3,002	-	-	10
389 南部町	278	234	9,267	197	8,730	134	3,959	9	46	389
01 天津村	51	50	2,626	47	2,505	17	385	5	26	01
02 大国村	29	27	795	23	730	5	174	1	9	02
03 法勝寺村	55	48	1,593	37	1,496	25	763	-	-	03
04 上長田村	13	7	128	5	101	10	325	-	-	04
05 東長田村	25	11	242	8	206	23	893	-	-	05
06 手間村	52	48	2,310	46	2,232	16	243	1	2	06
07 賀野村	46	38	1,300	27	1,193	32	1,044	2	9	07
08 幡郷村2-2	7	5	273	4	267	6	132	-	-	08
390 伯耆町	286	256	11,821	242	11,276	121	3,672	5	18	390
01 幡郷村2-1	49	42	1,771	39	1,678	22	619	1	6	01
02 大幡村	35	34	1,880	33	1,788	8	148	-	-	02
03 八郷村	42	41	2,060	38	1,979	21	780	-	-	03
04 二部村	57	47	1,748	44	1,654	24	702	-	-	04
05 溝口町	90	81	3,731	79	3,566	38	860	4	12	05
06 日光村2-1	13	11	631	9	611	8	563	-	-	06
401 日南町	275	249	15,486	227	14,994	112	3,386	6	33	401
01 大宮村	36	31	2,246	29	2,160	19	853	-	-	01
02 阿毘縁村	14	14	1,303	13	1,276	8	167	-	-	02
03 山上村	43	41	3,350	40	3,291	12	228	5	32	03
04 多里村	47	41	2,877	39	2,823	18	601	-	-	04
05 日野上村	58	52	1,846	45	1,724	20	447	-	-	05
06 福栄村	30	24	1,738	20	1,682	20	574	-	-	06
07 石見村	47	46	2,126	41	2,038	15	516	1	1	07
402 日野町	119	102	2,876	82	2,584	62	1,265	4	16	402
01 根雨町	40	37	1,022	29	893	16	280	2	7	01
02 日野村	40	37	1,084	30	983	19	378	-	-	02
03 黒坂町	39	28	770	23	708	27	607	2	9	03
403 江府町	104	90	3,744	75	3,541	49	1,386	-	-	403
01 日光村2-2	8	7	319	7	310	2	23	-	-	01
02 米沢村	20	17	1,521	16	1,497	9	271	-	-	02
03 江尾村	43	39	1,307	34	1,223	14	508	-	-	03
04 神奈川村	33	27	597	18	511	24	584	-	-	04

Ⅲ 農家・林家編

(3) 総農家の経営耕地の状況

単位 { 農家数：戸
面積：a

地域	経営耕地のある農家数	経営耕地面積	所有耕地		うち貸付耕地		耕作放棄地		借入耕地		地域
			農家数	面積	農家数	面積	農家数	面積	農家数	面積	
31 鳥取県	27,562	2,246,218	27,297	1,993,496	8,478	355,834	9,601	230,287	7,043	608,556	31
201 鳥取市	6,762	457,572	6,699	398,194	1,578	58,011	2,378	54,341	1,644	117,389	201
01 鳥取市	395	19,069	390	17,704	74	2,122	102	1,904	81	3,487	01
02 米里村	153	17,651	152	12,992	35	1,769	40	889	57	6,428	02
03 倉田村	264	15,335	263	13,528	33	814	51	758	51	2,621	03
04 面影村	66	3,456	66	3,052	12	325	6	126	5	729	04
05 神戸村	148	7,018	147	5,929	16	301	69	1,495	40	1,390	05
06 大和村	166	12,973	165	10,349	24	803	52	895	43	3,427	06
07 美徳村	211	13,344	210	12,197	36	1,345	62	768	29	2,492	07
08 大正村	148	10,765	148	9,286	20	843	23	404	22	2,322	08
09 東郷村	117	9,205	114	7,155	37	1,317	39	850	33	3,367	09
10 豊実村	159	14,036	158	12,913	48	1,831	38	696	27	2,954	10
11 明治村	165	10,825	164	10,038	27	802	64	1,731	36	1,589	11
12 湖山村	87	2,813	87	3,704	46	1,310	33	728	21	419	12
13 松保村	152	8,191	151	8,235	37	1,129	58	1,022	24	1,085	13
14 千代水村	96	5,242	93	3,324	12	177	26	386	19	2,095	14
15 吉岡村	90	4,963	91	4,738	7	153	43	1,187	9	378	15
16 大郷村	130	8,089	130	7,413	24	954	50	1,403	30	1,630	16
17 末恒村	91	3,508	91	4,604	47	1,764	54	1,381	25	668	17
18 津ノ井村	168	9,240	168	9,295	46	1,058	52	1,216	28	1,003	18
19 宇倍野村	444	36,124	438	31,011	147	6,867	107	2,219	122	11,980	19
20 成器村	116	6,546	115	5,640	24	854	43	858	36	1,760	20
21 大茅村	65	4,125	62	3,229	18	636	33	683	19	1,532	21
22 福部村	297	29,071	294	23,055	112	4,963	178	4,889	126	10,979	22
23 国英村	202	13,756	200	13,090	34	1,220	53	1,136	45	1,886	23
24 河原町	156	8,268	156	7,521	42	1,045	33	688	30	1,792	24
25 八上村	75	4,706	75	4,669	13	318	27	527	13	355	25
26 西郷村	230	15,052	227	12,573	48	1,209	87	2,035	62	3,688	26
27 散岐村	266	15,646	264	14,195	37	969	83	2,681	53	2,420	27
28 大村	143	6,230	140	6,079	23	543	49	803	23	694	28
29 用瀬町	X	X	X	X	X	X	X	X	X	X	29
30 社村	202	8,486	202	8,312	32	632	64	899	37	806	30
31 佐治村	354	16,668	350	15,019	69	1,068	200	5,010	87	2,717	31
32 宝木村	150	13,063	149	10,510	52	2,430	53	1,143	44	4,983	32
33 酒津村	X	X	X	X	X	X	X	X	X	X	33
34 瑞徳村	111	14,077	110	13,057	49	3,463	18	454	30	4,483	34
35 浜村町	90	8,792	89	4,983	28	872	57	1,961	23	4,681	35
36 逢坂村	158	18,061	156	14,769	58	3,522	49	1,055	55	6,814	36
37 鹿野町	157	13,153	156	11,271	38	1,686	50	976	40	3,568	37
38 小鷲河村	65	4,798	63	3,093	18	529	35	1,102	25	2,234	38
39 勝谷村	137	14,356	136	13,171	41	2,504	34	646	44	3,689	39
40 日置村	97	5,585	96	4,686	18	607	44	1,376	25	1,506	40
41 日置谷村	119	7,547	119	7,853	37	1,515	62	1,247	32	1,209	41
42 青谷町	72	4,045	68	3,019	23	510	49	1,380	16	1,536	42
43 中郷村	95	8,392	94	6,526	23	968	45	1,396	29	2,834	43
44 勝部村	98	3,386	96	2,621	9	209	44	977	38	974	44
202 米子市	2,938	209,777	2,905	191,507	843	28,070	1,053	24,353	623	46,340	202
01 彦名村	175	10,834	170	9,575	60	1,383	128	3,983	63	2,642	01
02 崎津村	118	6,777	115	5,648	34	911	72	1,988	40	2,040	02
03 大篠津村	X	X	X	X	X	X	X	X	X	X	03
84 和田村	81	4,093	75	3,059	44	926	36	532	38	1,960	04
05 富益村	84	4,072	80	4,173	39	865	56	1,832	26	764	05

Ⅲ 農家・林家編

(3) 総農家の経営耕地の状況

単位 { 農家数：戸
面積：a

地域	経営耕地のある農家数	経営耕地面積	所有耕地		うち貸付耕地		耕作放棄地		借入耕地		地域
			農家数	面積	農家数	面積	農家数	面積	農家数	面積	
06 夜見村	58	3,500	56	2,938	17	363	39	1,112	24	925	06
07 米子市	656	27,617	650	27,723	130	3,576	228	4,646	80	3,470	07
08 成実村	187	13,767	187	12,198	37	1,186	90	1,660	30	2,755	08
09 尚徳村	181	18,703	180	17,777	43	1,547	65	1,385	31	2,473	09
10 五千石村	189	12,646	189	13,292	47	2,087	35	393	27	1,441	10
11 春日村	235	15,080	235	17,006	67	2,872	37	720	19	946	11
12 巖村	131	8,588	130	8,427	37	1,519	16	231	21	1,680	12
13 大高村	198	16,617	198	15,763	70	3,065	69	1,380	45	3,919	13
14 県村	171	14,705	171	13,008	31	986	61	1,830	30	2,683	14
15 高麗村2-2	X	X	X	X	X	X	X	X	X	X	15
16 淀江町	119	13,803	118	8,454	53	1,734	14	223	33	7,083	16
17 宇田川村	167	22,516	167	18,861	52	1,973	51	1,265	48	5,628	17
18 大和村	143	14,106	141	12,052	69	2,914	36	682	48	4,968	18
203 倉吉市	2,565	246,828	2,546	214,649	984	48,463	831	22,983	639	80,642	203
01 西郷村	151	5,490	149	5,187	22	437	43	650	33	740	01
02 上井町	87	3,717	85	2,963	18	413	33	433	22	1,167	02
03 倉吉町	115	5,755	114	4,697	23	548	31	597	16	7,606	03
04 小鴨村	310	24,819	308	19,984	77	2,864	95	2,352	62	1,699	04
05 上小鴨村	234	23,284	233	22,196	103	5,046	72	2,023	66	6,134	05
06 北谷村	264	33,433	263	28,313	88	4,515	85	2,356	87	9,635	06
07 高城村	359	36,278	358	33,576	138	7,213	120	4,244	89	9,915	07
08 社村	338	33,706	334	32,470	190	9,834	128	3,575	104	11,070	08
09 灘手村	140	7,210	139	10,931	92	5,047	73	2,749	31	1,326	09
10 上北条村	121	19,342	120	9,559	46	2,581	15	334	39	12,364	10
11 矢送村	136	11,017	134	10,254	45	2,075	30	928	28	2,838	11
12 南谷村	181	24,947	179	20,322	76	4,246	58	1,594	39	8,771	12
13 山守村	129	17,830	130	14,197	66	3,644	48	1,148	23	7,277	13
204 境港市	309	15,454	293	12,176	143	3,789	180	4,511	91	7,067	204
01 渡村	76	4,716	72	3,147	36	885	55	1,571	29	2,454	01
01 外江町	X	X	X	X	X	X	X	X	X	X	02
03 境町	X	X	X	X	X	X	X	X	X	X	03
04 上道村	X	X	X	X	X	X	X	X	X	X	04
05 余子村	77	2,170	73	2,063	32	747	56	1,309	18	854	05
06 中浜村	110	6,954	103	5,309	58	1,784	40	862	35	3,429	06
302 岩美町	734	52,054	725	39,512	211	6,375	235	3,644	223	18,917	302
01 大岩村	74	2,766	72	3,528	42	1,704	34	411	18	942	01
02 本庄村	173	15,471	171	10,210	34	915	48	681	43	6,176	02
03 小田村	163	10,450	163	9,513	36	1,019	61	1,157	46	1,956	03
04 網代村	-	-	-	-	-	-	-	-	-	-	04
05 浦富町	71	4,950	67	3,156	30	889	26	417	19	2,683	05
06 田後村	-	-	-	-	-	-	-	-	-	-	06
07 東村	33	1,239	33	895	8	142	16	213	12	486	07
08 岩井町	111	9,904	110	6,808	35	1,032	22	309	44	4,128	08
09 蒲生村	109	7,274	109	5,402	26	674	28	456	41	2,546	09
325											

Ⅲ 農家・林家編

(3) 総農家の経営耕地の状況

単位 { 農家数：戸
面積：a

地 域	経営耕地のある農家数	経営耕地面積	所 有 耕 地		うち貸付耕地		耕作放棄地		借入耕地		地 域
			農家数	面積	農家数	面積	農家数	面積	農家数	面積	
329 八頭町	1,777	101,517	1,763	107,039	574	23,927	534	10,670	382	18,405	329
01 賀茂村	145	5,271	144	8,348	70	3,474	44	574	29	397	01
02 国中村	214	12,236	214	12,966	47	1,880	42	657	30	1,150	02
03 大御門村	116	7,349	115	7,615	27	893	27	504	29	627	03
04 上私都村	113	5,338	113	4,573	19	428	37	1,093	22	1,193	04
05 中私都村	138	9,871	136	9,337	37	2,118	38	898	42	2,652	05
06 下私都村	100	6,464	99	9,430	61	3,697	37	965	19	731	06
07 船岡村	81	3,495	80	5,216	44	1,973	18	337	7	252	07
08 大伊村	135	6,034	136	6,888	58	2,226	67	1,439	27	1,372	08
09 隼村	110	6,070	109	6,321	23	791	29	355	18	540	09
10 安部村	142	9,832	142	8,986	47	1,596	48	1,098	40	2,442	10
11 丹比村	287	18,050	284	17,396	104	3,772	82	1,506	58	4,426	11
12 八東村	196	11,507	191	9,963	37	1,079	65	1,244	61	2,623	12
364 三朝町	684	42,208	675	34,861	186	4,960	239	3,982	194	12,307	364
01 三朝村	92	3,103	91	3,038	19	436	42	571	19	501	01
02 三徳村	103	5,214	102	4,110	20	307	44	577	40	1,411	02
03 小鹿村	123	6,557	121	5,911	34	905	44	1,122	24	1,551	03
04 旭村	265	19,253	261	16,498	85	2,516	65	908	73	5,271	04
05 竹田村	101	8,081	100	5,304	28	796	44	804	38	3,573	05
370 湯梨浜町	1,197	70,634	1,171	62,501	330	9,158	553	14,539	382	17,291	370
01 長瀬村	207	9,918	200	10,850	74	2,716	112	2,840	54	1,784	01
02 橋津村	43	1,168	41	905	6	64	22	742	10	327	02
03 宇野村	21	1,047	21	629	-	-	16	589	5	418	03
04 浅津村	135	7,077	132	6,802	46	1,479	61	1,090	38	1,754	04
05 泊村	177	7,906	172	6,858	26	427	102	3,330	58	1,475	05
06 舎人村	141	10,586	141	9,699	46	987	56	1,489	51	1,874	06
07 東郷村	226	14,489	221	11,526	58	1,381	98	2,821	82	4,344	07
08 松崎村	20	614	17	455	5	61	6	90	8	220	08
09 花見村	227	17,829	226	14,777	69	2,043	80	1,548	76	5,095	09
371 琴浦町	1,532	193,266	1,516	168,614	630	34,257	541	16,140	467	58,909	371
01 浦安町	234	33,973	231	29,355	85	5,272	61	1,641	76	9,890	01
02 上郷村	153	19,668	151	18,997	85	3,983	54	1,735	55	4,654	02
03 下郷村	188	35,080	188	27,774	93	6,287	53	1,715	65	13,593	03
04 古布庄村	152	25,215	151	20,164	52	3,097	44	1,008	59	8,148	04
05 八橋町	166	18,703	163	15,068	50	2,073	86	2,925	40	5,708	05
06 赤碓町	156	10,568	154	10,919	52	2,135	65	1,797	41	1,784	06
07 成美村	190	17,512	185	15,940	68	3,182	62	1,571	56	4,754	07
08 以西村	151	18,095	152	17,769	72	4,960	58	1,866	43	5,286	08
09 安田村	142	14,452	141	12,628	73	3,268	58	1,882	32	5,092	09
372 北栄町	1,251	135,045	1,237	139,917	711	39,304	545	18,282	450	34,432	372
01 中北条村	231	16,423	227	17,834	124	5,779	102	2,973	67	4,368	01
02 下北条村	311	21,595	310	27,421	190	9,840	141	3,869	93	4,014	02
03 栄村	183	28,478	183	27,740	95	5,112	80	3,764	70	5,850	03
04 大誠村	265	27,903	262	30,142	181	12,643	123	3,822	97	10,404	04
05 由良町	261	40,646	255	36,780	121	5,930	99	3,854	123	9,796	05
384 日吉津村	182	13,310	181	12,518	76	2,477	38	450	48	3,269	384
386 大山町	2,278	308,098	2,271	259,704	975	51,567	538	16,034	614	99,961	386
01 所子村	314	32,318	315	28,852	99	5,925	40	787	65	9,391	01
02 高麗村2-1	221	27,224	223	23,428	98	4,982	44	1,186	56	8,778	02

Ⅲ 農家・林家編

(3) 総農家の経営耕地の状況

単位 { 農家数：戸
面積：a

地 域	経営耕地のある農家数	経営耕地面積	所 有 耕 地		うち貸付耕地		耕作放棄地		借入耕地		地 域
			農家数	面積	農家数	面積	農家数	面積	農家数	面積	
03 大山村	320	48,410	319	40,228	107	6,720	100	3,735	92	14,902	03
04 光徳村	267	26,423	268	25,885	148	6,940	79	2,272	72	7,478	04
05 御米屋町	34	948	34	1,086	8	184	12	267	2	46	05
06 名和村	168	38,481	165	28,684	71	4,298	44	1,437	61	14,095	06
07 庄内村	284	38,937	282	30,699	131	6,790	54	1,272	66	15,028	07
08 上中山村	195	33,415	194	27,850	92	4,934	37	1,209	62	10,499	08
09 下中山村	210	19,768	208	17,893	77	3,408	57	1,914	60	5,283	09
10 逢坂村	265	42,174	263	35,099	144	7,386	71	1,955	78	14,461	10
389 南部町	1,095	80,247	1,084	75,135	282	9,372	444	10,627	283	14,484	389
01 天津村	186	14,184	183	15,527	73	3,394	52	821	54	2,051	01
02 大国村	181	10,437	180	10,594	47	1,457	47	908	42	1,300	02
03 法勝寺村	166	12,356	165	10,313	30	528	71	1,501	51	2,571	03
04 上長田村	93	4,468	93	4,071	4	77	51	1,339	13	474	04
05 東長田村	74	3,887	71	3,522	10	229	42	1,030	14	594	05
06 手間村	154	14,227	151	12,302	50	2,052	49	917	45	3,977	06
07 賀野村	212	18,567	212	16,610	58	1,473	122	3,898	62	3,430	07
08 幡郷村2-2	29	2,121	29	2,196	10	162	10	213	2	87	08
390 伯耆町	1,219	113,701	1,216	96,291	341	14,826	412	11,044	277	32,236	390
01 幡郷村2-1	161	20,337	160	12,368	47	1,684	34	755	31	9,653	01
02 大幡村	170	12,905	170	12,732	60	2,104	36	579	26	2,277	02
03 八郷村	265	25,692	265	25,469	82	3,845	90	3,033	54	4,068	03
04 二部村	195	14,840	195	11,665	33	1,043	88	1,791	49	4,218	04
05 溝口町	304	24,963	302	19,835	72	2,656	109	2,993	75	7,784	05
06 日光村2-1	124	14,964	124	14,222	47	3,494	55	1,893	42	4,236	06
401 日南町	859	83,532	851	71,291	173	9,919	251	4,573	206	22,160	401
01 大宮村	69	6,550	69	6,344	22	1,191	19	413	20	1,397	01
02 阿毘縁村	62	9,381	62	6,746	11	592	28	606	20	3,227	02
03 山上村	134	17,954	132	14,725	29	2,782	24	326	42	6,011	03
04 多里村	105	8,465	103	7,619	23	1,103	40	708	22	1,949	04
05 日野上村	137	7,794	136	7,111	31	1,232	32	548	38	1,915	05
06 福栄村	117	9,870	117	9,873	22	1,172	48	1,033	20	1,169	06
07 石見村	235	23,518	232	18,873	35	1,847	60	939	44	6,492	07
402 日野町	431	25,776	428	22,073	96	2,673	164	2,942	81	6,376	402
01 根雨町	99	4,477	99	4,246	28	801	41	833	21	1,032	01
02 日野村	168	10,733	167	8,299	41	1,211	70	1,116	29	3,645	02
03 黒坂町	164	10,566	162	9,528	27	661	53	993	31	1,699	03
403 江府町	557	44,382	554	40,956	128	4,488	211	4,204	151	7,914	403
01 日光村2-2	53	6,645	54	5,932	10	327	19	328	19	1,040	01
02 米沢村	200	22,495	200	21,429	66	2,913	74	1,831	61	3,979	02
03 江尾町	142	7,746	141	6,791	19	455	45	655	32	1,410	03
04 神奈川村	162	7,496	159	6,804	33	793	73	1,390	39	1,485	04

Ⅲ 農家・林家編

(4) 自給的農家の経営耕地の状況

単位 { 農家数：戸
面積：a

地 域	経営耕地のある農家数	経営耕地面積	所 有 耕 地				耕作放棄地		借入耕地		地 域
			うち貸付耕地		農家数	面積	農家数	面積	農家数	面積	
			農家数	面積							
31 鳥取県	9,733	182,676	9,629	353,055	3,941	179,373	3,745	89,308	897	8,994	31
201 鳥取市	2,549	48,525	2,519	80,223	811	33,989	998	23,033	236	2,291	201
01 鳥取市	220	3,949	218	4,932	40	1,198	65	1,175	21	215	01
02 米里村	26	488	26	1,385	16	915	9	242	1	18	02
03 倉田村	105	2,224	105	2,718	15	535	20	303	6	41	03
04 面影村	30	607	30	859	9	259	3	29	1	7	04
05 神戸村	79	1,538	79	1,628	8	191	36	738	10	101	05
06 大和村	39	816	39	1,218	13	432	22	364	3	30	06
07 美徳村	65	1,317	64	2,049	15	758	16	146	4	26	07
08 大正村	42	765	42	1,197	10	432	4	64	-	-	08
09 東郷村	34	617	32	1,438	21	856	11	191	2	35	09
10 豊実村	28	554	28	1,603	18	1,051	9	121	1	2	10
11 明治村	55	1,121	54	1,624	16	562	25	904	5	59	11
12 湖山村	51	896	51	1,703	26	866	21	554	5	59	12
13 松保村	63	1,175	63	1,946	26	797	29	496	1	26	13
14 千代水村	61	1,174	59	1,256	10	170	23	371	7	88	14
15 吉岡村	35	699	35	707	1	20	16	427	2	12	15
16 大郷村	44	842	44	1,436	14	616	17	388	2	22	16
17 末恒村	50	1,014	50	2,436	36	1,483	31	944	4	61	17
18 津ノ井村	66	1,255	66	1,857	21	619	9	136	4	17	18
19 宇倍野村	145	2,656	143	6,201	72	3,674	34	668	14	129	19
20 成器村	47	951	46	1,581	18	697	23	513	10	67	20
21 大茅村	33	650	32	991	12	421	20	497	7	80	21
22 福部村	77	1,476	76	3,157	36	1,782	51	1,695	8	101	22
23 国英村	43	895	42	1,482	13	612	9	161	1	25	23
24 河原町	67	1,291	67	1,895	21	657	13	196	5	53	24
25 八上村	25	462	25	658	4	205	9	114	1	9	25
26 西郷村	71	1,377	70	1,990	22	684	37	942	7	71	26
27 散岐村	92	1,697	90	2,165	18	514	38	1,426	5	46	27
28 大村	63	1,330	60	1,516	11	285	22	334	5	99	28
29 用瀬町	35	700	35	726	1	30	11	240	1	4	29
30 社村	85	1,673	85	2,099	18	467	27	351	7	41	30
31 佐治村	173	3,323	172	3,663	35	500	95	2,378	24	160	31
32 宝木村	62	1,059	62	2,966	37	1,990	25	484	10	83	32
33 酒津村	-	-	-	-	-	-	-	-	-	-	33
34 瑞穂村	18	316	18	1,846	17	1,540	2	30	1	10	34
35 浜村町	40	682	39	1,126	17	471	26	863	2	27	35
36 逢坂村	37	751	37	2,579	25	1,848	14	281	2	20	36
37 鹿野町	47	867	46	2,012	24	1,199	16	402	5	54	37
38 小鷲河村	24	471	24	686	8	217	16	529	1	2	38
39 勝谷村	31	603	30	2,470	16	1,910	7	164	4	43	39
40 日置村	50	919	50	1,167	10	323	28	655	8	75	40
41 日置谷村	47	819	47	1,775	24	972	31	518	3	16	41
42 青谷町	50	855	47	1,230	16	452	35	986	5	77	42
43 中郷村	30	510	29	1,044	13	585	15	297	7	51	43
44 勝部村	64	1,141	62	1,206	8	194	28	716	14	129	44
202 米子市	1,122	20,206	1,107	33,645	390	14,183	441	10,749	82	744	202
01 彦名村	89	1,603	86	2,491	37	970	63	2,140	8	82	01
02 崎津村	57	841	56	1,284	19	472	42	1,204	3	29	02
03 大篠津村	X	X	X	X	X	X	X	X	X	X	03
84 和田村	47	679	45	1,303	34	731	22	355	11	107	04
05 富益村	34	425	31	821	20	462	26	982	6	66	05

Ⅲ 農家・林家編

(4) 自給的農家の経営耕地の状況

単位 { 農家数：戸
面積：a

地 域	経営耕地のある農家数	経営耕地面積	所 有 耕 地				耕作放棄地		借入耕地		地 域
			うち貸付耕地		農家数	面積	農家数	面積	農家数	面積	
			農家数	面積							
06 夜見村	27	432	26	594	11	226	22	628	5	64	06
07 米子市	371	6,872	367	8,459	69	1,759	130	2,745	20	172	07
08 成実村	71	1,352	71	1,985	17	661	35	702	5	28	08
09 尚徳村	20	383	19	943	13	580	7	78	1	20	09
10 五千石村	62	1,220	62	2,246	21	1,056	8	64	3	30	10
11 春日村	76	1,401	76	3,214	33	1,838	13	223	5	25	11
12 巖村	43	787	43	1,618	17	850	2	29	4	19	12
13 大高村	72	1,460	72	2,682	25	1,236	24	506	2	14	13
14 県村	37	693	37	1,167	12	490	13	320	1	16	14
15 高麗村2-2	X	X	X	X	X	X	X	X	X	X	15
16 淀江町	42	796	42	1,603	19	807	5	112	-	-	16
17 宇田川村	17	308	17	1,097	12	789	5	210	-	-	17
18 大和村	38	683	38	1,800	22	1,153	9	139	4	36	18
203 倉吉市	965	18,059	961	42,287	464	24,915	307	8,083	75	687	203
01 西郷村	95	1,833	95	2,013	15	281	23	290	14	101	01
02 上井町	56	1,062	54	1,259	12	281	21	286	7	84	02
03 倉吉町	78	1,447	78	1,844	16	438	22	459	4	41	03
04 小鴨村	123	2,474	122	3,754	32	1,394	35	650	12	114	04
05 上小鴨村	73	1,380	72	4,229	52	2,921	17	417	8	72	05
06 北谷村	63	1,151	63	2,990	33	1,841	16	355	1	2	06
07 高城村	109	1,967	109	6,406	70	4,471	41	1,536	4	32	07
08 社村	130	2,437	129	6,466	76	4,151	47	1,245	11	122	08
09 灘手村	76	1,379	76	4,704	60	3,379	45	1,710	7	54	09
10 上北条村	42	768	42	2,373	26	1,646	3	65	4	41	10
11 矢送村	42	707	41	1,749	22	1,056	7	309	2	14	11
12 南谷村	43	838	43	2,467	25	1,639	14	387	1	10	12
13 山守村	35	616	37	2,033	25	1,417	16	374	-	-	13
204 境港市	218	3,334	212	5,829	105	2,757	142	3,444	27	262	204
01 渡村	46	658	45	1,282	27	681	37	1,003	7	57	01
01 外江町	19	306	19	365	6	71	16	582	2	12	02
03 境町	X	X	X	X	X	X	X	X	X	X	03
04 上道村	X	X	X	X	X	X	X	X	X	X	04
05 余子村	66	1,001	63	1,605	28	679	50	1,192	8	75	05
06 中浜村	71	1,129	69	2,294	40	1,283	31	601	10	118	06
302 岩美町	297	5,575	293	9,889	138	4,658	106	1,700	43	344	302
01 大岩村	54	884	53	2,292	36	1,518	25	294	10	110	01
02 本庄村	60	1,198	59	1,697	18	543	17	262	7	44	02
03 小田村	47	947	47	1,679	22	754	20	366	4	22	03
04 網代村	-	-	-	-	-	-	-	-	-	-	04
05 浦富町	44	792	43	1,285	23	529	16	172	4	36	05
06 田後村	-	-	-	-	-	-	-	-	-	-	06
07 東村	24	409	24	520	7	135	10	127	5	24	07
08 岩井町	35	680	34	1,341	18	710	8	188	6	49	08
09 蒲生村	33	665	33	1,075	14	469	10	291	7	59	09
325 若桜町	160	3,195	155	3,638	43	919	76	1,170	47	476	325
01 若桜町	101	1,948	96	2,431	27	735	49	888	24	252	01
02 池田村	59	1,247	59	1,207	16	184	27	282	23	224	02
328 智頭町	433	8,659	431	10,181	90	1,867	171	2,436	34	345	328
01 智頭町	389	7,793	387	9,272	84	1,816	148	2,131	32	337	01
02 山郷村	44	866	44	909	6	51	23	305	2	8	02

Ⅲ 農家・林家編

(4) 自給的農家の経営耕地の状況

単位 { 農家数：戸
面積：a

地 域	経営耕地のある農家数	経営耕地面積	所 有 耕 地				耕作放棄地		借入耕地		地 域
			うち貸付耕地		農家数	面積	農家数	面積	農家数	面積	
			農家数	面積							
329 八頭町	662	12,440	656	25,681	305	13,886	210	3,737	57	645	329
01 賀茂村	86	1,594	85	4,188	50	2,684	26	346	10	90	01
02 国中村	75	1,509	75	2,392	20	916	13	181	5	33	02
03 大御門村	26	480	26	724	10	255	11	175	2	11	03
04 上私都村	48	917	48	1,229	13	349	19	579	2	37	04
05 中私都村	42	799	40	1,496	12	787	11	130	9	90	05
06 下私都村	28	525	28	2,044	23	1,563	12	242	2	44	06
07 船岡村	48	769	48	2,434	31	1,670	11	186	1	5	07
08 大伊村	69	1,313	70	2,725	37	1,542	40	810	10	130	08
09 隼村	38	703	37	1,235	14	579	6	83	3	47	09
10 安部村	33	650	33	1,340	20	710	10	193	2	20	10
11 丹比村	114	2,109	112	4,394	60	2,332	33	475	4	47	11
12 八東村	55	1,072	54	1,480	15	499	18	337	7	91	12
364 三朝町	273	5,285	267	7,599	95	2,701	114	1,900	36	387	364
01 三朝村	56	1,074	55	1,376	15	384	26	388	9	82	01
02 三徳村	39	698	38	847	9	189	22	253	3	40	02
03 小鹿村	57	1,123	56	1,707	24	623	21	470	3	39	03
04 旭村	76	1,425	73	2,471	32	1,126	23	402	8	80	04
05 竹田村	45	965	45	1,198	15	379	22	387	13	146	05
370 湯梨浜町	467	8,617	454	12,784	154	4,827	230	6,213	60	660	370
01 長瀬村	99	1,970	96	3,556	42	1,708	51	1,355	12	122	01
02 橋津村	31	500	30	487	4	37	19	680	3	50	02
03 宇野村	11	149	11	149	-	-	6	279	-	-	03
04 浅津村	54	979	54	1,628	22	744	24	438	8	95	04
05 泊村	80	1,416	76	1,533	13	257	46	1,509	11	140	05
06 舎人村	37	759	37	1,116	16	373	20	362	3	16	06
07 東郷村	73	1,358	71	1,953	26	702	32	1,033	12	107	07
08 松崎村	14	222	11	193	4	48	4	50	5	77	08
09 花見村	68	1,264	68	2,169	27	958	28	507	6	53	09
371 琴浦町	428	7,836	424	20,301	226	12,825	164	4,413	32	360	371
01 浦安町	63	1,215	62	3,110	32	1,923	19	524	2	28	01
02 上郷村	17	302	17	934	13	632	6	135	-	-	02
03 下郷村	48	822	49	3,615	36	2,819	13	451	3	26	03
04 古布庄村	33	618	33	2,400	24	1,816	12	395	4	34	04
05 八橋町	56	999	55	1,763	21	822	26	502	6	58	05
06 赤碓町	69	1,226	68	1,972	20	782	37	854	4	36	06
07 成美村	66	1,224	63	2,452	26	1,331	22	461	8	103	07
08 以西村	37	720	38	2,178	24	1,495	15	650	3	37	08
09 安田村	39	710	39	1,877	30	1,205	14	441	2	38	09
372 北栄町	376	6,653	373	22,855	277	16,656	181	5,709	41	454	372
01 中北条村	81	1,458	80	4,524	61	3,168	44	1,366	8	102	01
02 下北条村	129	2,156	130	7,472	100	5,460	57	1,553	11	144	02
03 栄村	29	592	28	1,296	11	763	11	598	5	59	03
04 大誠村	98	1,767	97	7,806	82	6,123	52	1,766	9	84	04
05 由良町	39	680	38	1,757	23	1,142	17	426	8	65	05
384 日吉津村	65	1,199	65	2,531	40	1,435	8	75	11	103	384
386 大山町	593	11,520	592	32,815	347	21,617	163	4,888	31	322	386
01 所子村	91	1,738	92	5,056	41	3,320	10	184	1	2	01
02 高麗村2-1	43	882	45	2,628	27	1,746	10	410	-	-	02

Ⅲ 農家・林家編

(4) 自給的農家の経営耕地の状況

単位 { 農家数：戸
面積：a

地 域	経営耕地のある農家数	経営耕地面積	所 有 耕 地				耕作放棄地		借入耕地		地 域
			うち貸付耕地		農家数	面積	農家数	面積	農家数	面積	
			農家数	面積							
03 大山村	51	1,066	50	3,205	35	2,185	18	521	3	46	03
04 光徳村	90	1,822	91	5,405	66	3,667	34	1,108	7	84	04
05 御米屋町	24	423	24	565	6	142	9	189	-	-	05
06 名和村	34	673	33	2,253	22	1,605	14	541	1	25	06
07 庄内村	81	1,446	80	4,002	44	2,603	18	455	4	47	07
08 上中山村	35	630	34	2,417	27	1,805	10	235	2	18	08
09 下中山村	80	1,569	79	3,294	30	1,768	16	625	5	43	09
10 逢坂村	64	1,271	64	3,990	49	2,776	24	620	8	57	10
389 南部町	307	6,064	302	10,854	115	5,164	130	3,351	33	374	389
01 天津村	56	1,119	55	3,045	31	2,043	10	142	11	117	01
02 大田村	47	964	47	1,879	26	933	13	264	3	18	02
03 法勝寺村	41	822	40	986	11	199	17	309	5	35	03
04 上長田村	37	716	37	735	2	60	24	753	3	41	04
05 東長田村	24	528	22	526	3	70	13	424	4	72	05
06 手間村	42	783	41	1,692	17	988	15	238	4	79	06
07 賀野村	53	1,001	53	1,805	23	816	37	1,187	3	12	07
08 幡郷村2-2	7	131	7	186	2	55	1	34	-	-	08
390 伯耆町	317	6,128	320	12,388	137	6,440	117	4,433	18	180	390
01 幡郷村2-1	36	680	36	1,223	15	559	4	49	3	16	01
02 大幡村	50	973	50	2,113	27	1,147	8	248	1	7	02
03 八郷村	42	683	43	2,230	28	1,547	22	1,245	-	-	03
04 二部村	62	1,291	62	1,932	16	682	22	446	5	41	04
05 溝口町	104	1,985	106	3,707	38	1,798	45	1,736	6	76	05
06 日光村2-1	23	516	23	1,183	13	707	16	709	3	40	06
401 日南町	184	3,165	182	9,863	95	6,875	60	1,290	16	177	401
01 大宮村	11	191	11	1,007	11	826	5	34	1	10	01
02 阿毘縁村	15	251	15	674	6	423	8	311	-	-	02
03 山上村	18	313	18	2,026	15	1,754	5	114	3	41	03
04 多里村	19	277	19	942	13	665	9	124	-	-	04
05 日野上村	58	1,006	58	1,824	19	892	13	228	8	74	05
06 福栄村	20	367	20	1,189	11	829	9	167	1	7	06
07 石見村	43	760	41	2,201	20	1,486	11	312	3	45	07
402 日野町	176	3,436	176	5,097	59	1,749	64	1,445	11	88	402
01 根雨町	51	991	51	1,604	22	643	22	403	4	30	01
02 日野村	70	1,364	70	2,084	23	772	21	418	5	52	02
03 黒坂町	55	1,081	55	1,409	14	334	21	624	2	6	03
403 江府町	141	2,780	140	4,595	50	1,910	63	1,239	7	95	403
01 日光村2-2	6	104	7	273	4	169	2	28	-	-	01
02 米沢村	17	369	17	1,202	13	833	8	249	-	-	02
03 江尾村	47	949	47	1,199	9	268	17	228	2	18	03
04 神奈川村	71	1,358	69	1,921	24	640	36	734	5	77	04

Ⅲ 農家・林家編

(5) 林家数と保有山林面積

単位 { 林家数：戸
面積：a

地 域	林 家 計		農 家 林 家		非 農 家 林 家		地 域
	林家数	保有山林面積	林家数	保有山林面積	林家数	保有山林面積	
31 鳥取県	11,764	5,965,746	8,386	4,156,487	3,378	1,809,259	31
201 鳥取市	2,578	1,228,783	1,723	702,889	855	525,894	201
01 鳥取市	153	89,513	42	13,048	111	76,465	01
02 米里村	27	8,720	25	7,978	2	742	02
03 倉田村	12	2,593	11	2,493	1	100	03
04 面影村	28	18,438	3	597	25	17,841	04
05 神戸村	86	30,551	72	24,518	14	6,033	05
06 大和村	29	22,912	18	4,077	11	18,835	06
07 美徳村	11	1,917	5	958	6	959	07
08 大正村	5	X	X	X	X	X	08
09 東郷村	69	30,807	37	12,081	32	18,726	09
10 豊実村	18	17,131	16	2,456	2	14,675	10
11 明治村	74	60,029	50	31,885	24	28,144	11
12 湖山村	12	2,959	2	500	10	2,459	12
13 松保村	51	17,552	28	10,296	23	7,256	13
14 千代水村	2	X	X	X	X	X	14
15 吉岡村	36	16,637	25	11,846	11	4,791	15
16 大郷村	34	7,421	22	4,959	12	2,462	16
17 末恒村	38	9,894	12	2,839	26	7,055	17
18 津ノ井村	47	22,160	28	8,400	19	13,760	18
19 宇倍野村	140	75,499	86	46,004	54	29,495	19
20 成器村	79	32,696	58	23,806	21	8,890	20
21 大茅村	76	57,255	49	30,506	27	26,749	21
22 福部村	182	67,945	151	59,124	31	8,821	22
23 国英村	25	7,001	20	6,131	5	870	23
24 河原町	40	8,164	29	6,097	11	2,067	24
25 八上村	15	3,604	11	2,904	4	700	25
26 西郷村	100	42,525	82	37,973	18	4,552	26
27 散岐村	71	14,327	67	13,927	4	400	27
28 大村	60	74,150	35	38,677	25	35,473	28
29 用瀬町	23	29,539	13	3,230	10	26,309	29
30 社村	92	97,076	69	71,445	23	25,631	30
31 佐治村	232	108,796	175	75,918	57	32,878	31
32 宝木村	31	6,362	23	5,248	8	1,114	32
33 酒津村	-	-	-	-	-	-	33
34 瑞徳村	43	6,547	28	4,234	15	2,313	34
35 浜村町	32	6,313	19	3,338	13	2,975	35
36 逢坂村	46	13,676	31	5,649	15	8,027	36
37 鹿野町	72	19,374	56	13,164	16	6,210	37
38 小鷲河村	77	37,257	45	11,793	32	25,464	38
39 勝谷村	65	12,231	58	11,204	7	1,027	39
40 日置村	67	44,009	45	29,433	22	14,576	40
41 日置谷村	48	13,798	35	9,647	13	4,151	41
42 青谷町	42	12,319	21	5,351	21	6,968	42
43 中郷村	60	30,473	40	21,647	20	8,826	43
44 勝部村	128	45,974	79	26,878	49	19,096	44
202 米子市	376	234,007	220	129,914	156	104,093	202
01 彦名村	-	-	-	-	-	-	01
02 崎津村	1	X	X	X	X	X	02
03 大篠津村	-	-	-	-	-	-	03
84 和田村	-	-	-	-	-	-	04
05 富益村	2	X	X	X	X	X	05

Ⅲ 農家・林家編

(5) 林家数と保有山林面積

単位 { 林家数：戸
面積：a

地 域	林 家 計		農 家 林 家		非 農 家 林 家		地 域
	林家数	保有山林面積	林家数	保有山林面積	林家数	保有山林面積	
06 夜見村	1	X	X	X	X	X	06
07 米子市	147	100,640	41	27,179	106	73,461	07
08 成実村	60	39,557	43	16,738	17	22,819	08
09 尚徳村	9	1,959	9	1,959	-	-	09
10 五石石村	7	9,297	2	8,217	5	1,080	10
11 春日村	9	6,553	7	5,984	2	569	11
12 巖村	4	8,272	2	8,056	2	216	12
13 大高村	15	12,031	13	11,731	2	300	13
14 県村	20	16,104	18	15,604	2	500	14
15 高麗村2-2	-	-	-	-	-	-	15
16 淀江町	14	7,840	10	6,897	4	943	16
17 宇田川村	72	27,109	64	25,027	8	2,082	17
18 大和村	15	3,692	11	2,522	4	1,170	18
203 倉吉市	1,210	567,030	862	401,878	348	165,152	203
01 西郷村	86	26,881	47	14,020	39	12,861	01
02 上井町	48	12,773	18	6,585	30	6,188	02
03 倉吉町	77	44,143	23	6,626	54	37,517	03
04 小鴨村	62	20,963	39	14,111	23	6,852	04
05 上小鴨村	113	65,436	93	55,154	20	10,282	05
06 北谷村	154	74,897	123	57,871	31	17,026	06
07 高城村	214	124,641	176	108,798	38	15,843	07
08 社村	67	16,693	49	11,517	18	5,176	08
09 灘手村	67	13,577	49	9,517	18	4,060	09
10 上北条村	18	5,218	13	3,324	5	1,894	10
11 矢送村	108	63,481	88	42,060	20	21,421	11
12 南谷村	70	21,096	49	13,789	21	7,307	12
13 山守村	126	77,231	95	58,506	31	18,725	13
204 境港市	29	14,792	3	1,642	26	13,150	204
01 渡村	3	2,690	1	1,300	2	1,390	01
01 外江町	7	1,477	2	342	5	1,135	02
03 境町	4	3,007	-	-	4	3,007	03
04 上道村	3	1,530	-	-	3	1,530	04
05 余子村	6	1,185	-	-	6	1,185	05
06 中浜村	6	4,903	-	-	6	4,903	06
302 岩美町	446	160,285	263	99,241	183	61,044	302
01 大岩村	15	4,338	5	1,759	10	2,579	01
02 本庄村	55	12,604	43	10,604	12	2,000	02
03 小田村	102	34,671	80	28,036	22	6,635	03
04 網代村	1	X	X	X	X	X	04
05 浦富町	29	13,239	10	3,587	19	9,652	05
06 田後村	3	X	X	X	X	X	06
07 東村	78	25,240	21	6,334	57	18,906	07
08 岩井町	110	50,673	61	31,950	49	18,723	08
09 蒲生村	53	18,922	43	16,971	10	1,951	09
325 若桜町	367	232,433	196	107,458	171	124,975	325
01 若桜町	240	163,274	127	69,290	113	93,984	01
02 池田村	127	69,159	69	38,168	58	30,991	02
328 智頭町	662	534,198	485	385,352	177	148,846	328
01 智頭町	587	447,136	437	330,125	150	117,011	01
02 山郷村	75	87,062	48	55,227	27	31,835	02

Ⅲ 農家・林家編

(5) 林家数と保有山林面積

単位 { 林家数：戸
面積：a

地 域	林 家 計		農 家 林 家		非 農 家 林 家		地 域
	林家数	保有山林面積	林家数	保有山林面積	林家数	保有山林面積	
329 八頭町	941	538,492	603	375,325	338	163,167	329
01 賀茂村	40	8,937	26	4,511	14	4,426	01
02 国中村	26	49,076	19	43,452	7	5,624	02
03 大御門村	38	11,505	26	5,479	12	6,026	03
04 上私都村	108	75,145	83	56,966	25	18,179	04
05 中私都村	72	18,974	56	14,418	16	4,556	05
06 下私都村	49	15,577	22	8,921	27	6,656	06
07 船岡村	40	20,102	21	15,473	19	4,629	07
08 大伊村	172	96,167	90	58,847	82	37,320	08
09 隼村	95	43,093	50	26,151	45	16,942	09
10 安部村	48	16,832	42	15,450	6	1,382	10
11 丹比村	136	85,723	84	61,217	52	24,506	11
12 八東村	117	97,361	84	64,440	33	32,921	12
364 三朝町	622	303,740	443	226,597	179	77,143	364
01 三朝村	84	36,359	47	22,695	37	13,664	01
02 三徳村	64	28,739	50	24,417	14	4,322	02
03 小鹿村	92	35,246	79	31,835	13	3,411	03
04 旭村	254	129,663	183	100,156	71	29,507	04
05 竹田村	128	73,733	84	47,494	44	26,239	05
370 湯梨浜町	346	105,677	262	73,208	84	32,469	370
01 長瀬村	2	X	X	X	X	X	01
02 橋津村	-	-	-	-	-	-	02
03 宇野村	3	X	X	X	X	X	03
04 浅津村	5	1,650	4	1,200	1	450	04
05 泊村	95	27,615	66	19,408	29	8,207	05
06 舎人村	91	26,654	72	18,179	19	8,475	06
07 東郷村	60	22,052	43	10,627	17	11,425	07
08 松崎村	7	1,335	1	121	6	1,214	08
09 花見村	83	25,430	74	23,453	9	1,977	09
371 琴浦町	490	202,548	410	171,295	80	31,253	371
01 浦安町	7	6,702	6	5,702	1	1,000	01
02 上郷村	111	45,555	103	42,745	8	2,810	02
03 下郷村	21	7,840	19	7,640	2	200	03
04 古布庄村	104	46,901	85	41,843	19	5,058	04
05 八橋町	50	13,281	38	10,689	12	2,592	05
06 赤碓町	27	10,117	15	5,527	12	4,590	06
07 成美村	51	26,381	39	17,738	12	8,643	07
08 以西村	78	33,140	72	30,830	6	2,310	08
09 安田村	41	12,631	33	8,581	8	4,050	09
372 北栄町	174	50,375	140	42,640	34	7,735	372
01 中北条村	5	1,576	4	976	1	600	01
02 下北条村	47	10,857	37	8,904	10	1,953	02
03 栄村	62	23,207	59	22,726	3	481	03
04 大誠村	37	7,854	21	4,772	16	3,082	04
05 由良町	23	6,881	19	5,262	4	1,619	05
384 日吉津村	10	1,887	8	1,576	2	311	384
386 大山町	616	187,177	514	162,523	102	24,654	386
01 所子村	22	4,971	18	4,146	4	825	01
02 高麗村2-1	9	2,735	9	2,735	-	-	02

Ⅲ 農家・林家編

(5) 林家数と保有山林面積

単位 { 林家数：戸
面積：a

地 域	林 家 計		農 家 林 家		非 農 家 林 家		地 域
	林家数	保有山林面積	林家数	保有山林面積	林家数	保有山林面積	
03 大山村	138	69,656	122	65,023	16	4,633	03
04 光徳村	112	26,373	91	21,797	21	4,576	04
05 御米屋町	5	824	2	330	3	494	05
06 名和村	78	21,086	59	14,863	19	6,223	06
07 庄内村	42	7,800	35	6,694	7	1,106	07
08 上中山村	82	23,219	70	21,159	12	2,060	08
09 下中山村	32	4,697	22	3,175	10	1,522	09
10 逢坂村	96	25,816	86	22,601	10	3,215	10
389 南部町	554	322,443	455	261,535	99	60,908	389
01 天津村	64	16,524	49	10,847	15	5,677	01
02 大国村	75	29,185	66	25,754	9	3,431	02
03 法勝寺村	104	39,104	77	31,784	27	7,320	03
04 上長田村	63	92,105	57	84,089	6	8,016	04
05 東長田村	58	77,726	47	53,321	11	24,405	05
06 手間村	39	12,745	30	7,793	9	4,952	06
07 賀野村	143	53,671	122	46,664	21	7,007	07
08 幡郷村2-2	8	1,383	7	1,283	1	100	08
390 伯耆町	579	247,118	452	196,287	127	50,831	390
01 幡郷村2-1	47	14,053	29	8,584	18	5,469	01
02 大幡村	28	19,931	21	14,973	7	4,958	02
03 八郷村	69	23,452	63	22,138	6	1,314	03
04 二部村	154	92,940	114	75,189	40	17,751	04
05 溝口町	203	71,044	157	55,231	46	15,813	05
06 日光村2-1	78	25,698	68	20,172	10	5,526	06
401 日南町	899	610,351	654	472,933	245	137,418	401
01 大宮村	79	42,581	52	34,475	27	8,106	01
02 阿毘縁村	44	27,262	36	21,507	8	5,755	02
03 山上村	115	71,498	92	63,098	23	8,400	03
04 多里村	133	111,204	86	78,357	47	32,847	04
05 日野上村	168	96,714	99	70,286	69	26,428	05
06 福栄村	134	117,631	105	93,015	29	24,616	06
07 石見村	226	143,461	184	112,195	42	31,266	07
402 日野町	407	233,229	303	179,534	104	53,695	402
01 根雨町	132	91,245	84	61,340	48	29,905	01
02 日野村	131	73,651	105	63,743	26	9,908	02
03 黒坂町	144	68,333	114	54,451	30	13,882	03
403 江府町	458	191,181	390	164,660	68	26,521	403
01 日光村2-2	50	15,910	47	15,295	3	615	01
02 米沢村	173	72,342	159	64,293	14	8,049	02
03 江尾村	82	33,212	61	24,543	21	8,669	03
04 神奈川村	153	69,717	123	60,529	30	9,188	04

Ⅲ 農家・林家編

(6) 主副業別農家数 (販売農家)

単位：戸

地 域	計	主業農家		準主業農家		副業的農家	地 域
			65歳未満の 農業専従者 が いる		65歳未満の 農業専従者 が いる		
31 鳥取県	17,846	2,353	1,886	3,981	1,452	11,512	31
201 鳥取市	4,214	439	321	878	272	2,897	201
01 鳥取市	175	23	21	45	20	107	01
02 米里村	127	14	10	32	13	81	02
03 倉田村	159	14	5	29	6	116	03
04 面影村	36	2	1	6	-	28	04
05 神戸村	69	9	6	11	4	49	05
06 大和村	127	5	4	29	8	93	06
07 美徳村	146	6	5	20	4	120	07
08 大正村	106	13	4	15	5	78	08
09 東郷村	83	6	3	15	6	62	09
10 豊実村	131	13	8	30	12	88	10
11 明治村	110	10	7	24	4	76	11
12 湖山村	36	3	3	7	3	26	12
13 松保村	89	4	4	17	4	68	13
14 千代水村	35	5	2	7	-	23	14
15 吉岡村	56	3	1	10	1	43	15
16 大郷村	86	6	3	18	6	62	16
17 末恒村	41	3	2	8	1	30	17
18 津ノ井村	102	12	6	16	2	74	18
19 宇倍野村	299	38	31	65	18	196	19
20 成器村	69	7	4	10	3	52	20
21 大茅村	32	1	1	10	1	21	21
22 福部村	220	48	41	49	22	123	22
23 国英村	159	13	9	32	9	114	23
24 河原町	89	8	7	19	5	62	24
25 八上村	50	7	3	7	-	36	25
26 西郷村	159	16	14	30	14	113	26
27 散岐村	174	25	21	39	13	110	27
28 大村	80	8	6	23	8	49	28
29 用瀬町	21	X	X	X	X	X	29
30 社村	117	7	3	25	7	85	30
31 佐治村	181	28	22	29	11	124	31
32 宝木村	88	7	5	25	6	56	32
33 酒津村	1	X	X	X	X	X	33
34 瑞徳村	93	9	6	31	10	53	34
35 浜村町	50	6	5	11	3	33	35
36 逢坂村	121	16	13	24	10	81	36
37 鹿野町	110	6	4	35	10	69	37
38 小鷲河村	41	3	2	6	2	32	38
39 勝谷村	106	7	5	21	7	78	39
40 日置村	47	6	6	4	2	37	40
41 日置谷村	72	9	8	17	5	46	41
42 青谷町	22	2	2	3	2	17	42
43 中郷村	65	6	6	16	5	43	43
44 勝部村	34	5	2	4	-	25	44
202 米子市	1,818	199	165	400	155	1,219	202
01 彦名村	86	35	35	12	9	39	01
02 崎津村	61	15	13	9	4	37	02
03 大篠津村	14	1	1	1	1	12	03
84 和田村	34	11	11	3	3	20	04
05 富益村	50	11	10	6	1	33	05

Ⅲ 農家・林家編

(6) 主副業別農家数 (販売農家)

単位：戸

地 域	計	主業農家		準主業農家		副業的農家	地 域
			65歳未満の 農業専従者 が いる		65歳未満の 農業専従者 が いる		
06 夜見村	31	13	12	5	4	13	06
07 米子市	286	17	10	74	28	195	07
08 成実村	116	6	4	30	6	80	08
09 尚徳村	161	10	10	41	15	110	09
10 五千石村	127	9	8	28	12	90	10
11 春日村	159	10	9	33	11	116	11
12 巖村	88	3	2	17	8	68	12
13 大高村	127	13	7	28	11	86	13
14 県村	134	12	9	39	18	83	14
15 高麗村2-2	12	-	-	4	2	8	15
16 淀江町	77	7	4	13	4	57	16
17 宇田川村	150	18	15	37	13	95	17
18 大和村	105	8	5	20	5	77	18
203 倉吉市	1,602	255	207	354	134	993	203
01 西郷村	56	8	7	14	5	34	01
02 上井町	31	2	-	6	2	23	02
03 倉吉町	38	7	6	6	4	25	03
04 小鴨村	188	12	8	43	17	133	04
05 上小鴨村	161	28	22	31	10	102	05
06 北谷村	201	36	31	47	18	118	06
07 高城村	250	40	36	47	20	163	07
08 社村	208	57	51	30	11	121	08
09 灘手村	64	8	4	14	6	42	09
10 上北条村	79	14	6	13	6	52	10
11 矢送村	94	7	7	24	8	63	11
12 南谷村	138	23	17	46	15	69	12
13 山守村	94	13	12	33	12	48	13
204 境港市	91	29	26	10	9	52	204
01 渡村	30	7	7	3	3	20	01
01 外江町	10	X	X	X	X	X	02
03 境町	1	X	X	X	X	X	03
04 上道村	-	-	-	-	-	-	04
05 余子村	11	2	2	2	1	7	05
06 中浜村	39	16	14	4	4	19	06
302 岩美町	437	39	21	87	20	311	302
01 大岩村	20	-	-	3	-	17	01
02 本庄村	113	14	8	17	6	82	02
03 小田村	116	12	6	26	5	78	03
04 網代村	-	-	-	-	-	-	04
05 浦富町	27	6	4	3	-	18	05
06 田後村	-	-	-	-	-	-	06
07 東村	9	1	-	3	-	5	07
08 岩井町	76	3	2	12	4	61	08
09 蒲生村	76	3	1	23	5	50	09
325 若桜町	185	16	12	23	4	146	325
01 若桜町	132	9	7	20	4	103	01
02 池田村	53	7	5	3	-	43	02
328 智頭町	415	17	12	64	20	334	328
01 智頭町	389	15	11	62	20	312	01
02 山郷村	26	2	1	2	-	22	02

Ⅲ 農家・林家編

(6) 主副業別農家数 (販売農家)

単位：戸

地 域	計	主業農家		準主業農家		副業的農家	地 域
		65歳未満の 農業専従者 が いる		65歳未満の 農業専従者 が いる			
329 八頭町	1,116	133	94	283	96	700	329
01 賀茂村	59	7	2	15	7	37	01
02 国中村	139	16	15	35	10	88	02
03 大御門村	90	13	7	30	12	47	03
04 上私都村	65	3	-	15	1	47	04
05 中私都村	96	13	8	31	12	52	05
06 下私都村	72	13	10	17	6	42	06
07 船岡村	33	5	4	8	2	20	07
08 大伊村	66	5	5	12	2	49	08
09 隼村	72	9	7	18	7	45	09
10 安部村	109	9	6	27	11	73	10
11 丹比村	173	21	14	40	16	112	11
12 八東村	142	19	16	35	10	88	12
364 三朝町	411	28	20	80	27	303	364
01 三朝村	36	-	-	6	1	30	01
02 三徳村	64	3	2	15	2	46	02
03 小鹿村	66	5	3	17	5	44	03
04 旭村	189	18	14	27	15	144	04
05 竹田村	56	2	1	15	4	39	05
370 湯梨浜町	730	119	103	160	84	451	370
01 長瀬村	108	14	13	22	16	72	01
02 橋津村	12	2	2	2	-	8	02
03 宇野村	10	1	1	3	1	6	03
04 浅津村	81	8	6	18	5	55	04
05 泊村	97	12	11	22	7	63	05
06 舎人村	104	29	26	22	15	53	06
07 東郷村	153	27	23	23	13	103	07
08 松崎村	6	2	2	1	1	3	08
09 花見村	159	24	19	47	26	88	09
371 琴浦町	1,105	218	197	228	91	659	371
01 浦安町	171	36	33	38	14	97	01
02 上郷村	136	21	20	27	9	88	02
03 下郷村	140	34	30	35	15	71	03
04 古布庄村	119	22	21	22	11	75	04
05 八橋町	110	27	23	17	8	66	05
06 赤碓町	87	15	13	16	6	56	06
07 成美村	125	24	22	30	12	71	07
08 以西村	114	23	21	28	12	63	08
09 安田村	103	16	14	15	4	72	09
372 北栄町	882	310	294	161	104	411	372
01 中北条村	150	41	38	31	25	78	01
02 下北条村	184	38	33	41	22	105	02
03 栄村	157	68	67	22	14	67	03
04 大誠村	169	55	51	35	20	79	04
05 由良町	222	108	105	32	23	82	05
384 日吉津村	117	7	3	39	10	71	384
386 大山町	1,685	286	233	358	149	1,041	386
01 所子村	223	28	23	53	21	142	01
02 高麗村2-1	178	17	10	45	20	116	02

Ⅲ 農家・林家編

(6) 主副業別農家数 (販売農家)

単位：戸

地 域	計	主業農家		準主業農家		副業的農家	地 域
		65歳未満の 農業専従者 が いる		65歳未満の 農業専従者 が いる			
03 大山村	269	39	29	53	24	177	03
04 光徳村	177	26	24	33	12	118	04
05 御米屋町	10	-	-	1	-	9	05
06 名和村	134	35	31	29	21	70	06
07 庄内村	203	23	15	45	11	135	07
08 上中山村	160	33	29	38	19	89	08
09 下中山村	130	27	21	33	13	70	09
10 逢坂村	201	58	51	28	8	115	10
389 南部町	788	54	34	226	64	508	389
01 天津村	130	10	6	39	15	81	01
02 大国村	134	12	5	38	15	84	02
03 法勝寺村	125	5	1	34	6	86	03
04 上長田村	56	1	-	13	2	42	04
05 東長田村	50	2	1	16	3	32	05
06 手間村	112	8	7	28	7	76	06
07 賀野村	159	16	14	48	15	95	07
08 幡郷村2-2	22	-	-	10	1	12	08
390 伯耆町	903	85	60	269	96	549	390
01 幡郷村2-1	125	9	6	21	6	95	01
02 大幡村	121	10	7	37	14	74	02
03 八郷村	223	19	11	74	30	130	03
04 二部村	133	11	8	42	13	80	04
05 溝口町	200	19	13	59	22	122	05
06 日光村2-1	101	17	15	36	11	48	06
401 日南町	676	75	57	190	68	411	401
01 大宮村	58	8	5	9	4	41	01
02 阿毘縁村	47	6	5	15	6	26	02
03 山上村	117	12	9	33	15	72	03
04 多里村	86	9	8	32	11	45	04
05 日野上村	79	9	7	19	3	51	05
06 福栄村	97	11	8	24	13	62	06
07 石見村	192	20	15	58	16	114	07
402 日野町	255	15	11	55	20	185	402
01 根雨町	48	3	2	14	4	31	01
02 日野村	98	2	2	19	8	77	02
03 黒坂町	109	10	7	22	8	77	03
403 江府町	416	29	16	116	29	271	403
01 日光村2-2	47	4	4	9	3	34	01
02 米沢村	183	18	10	63	16	102	02
03 江尾村	95	2	-	26	8	67	03
04 神奈川村	91	5	2	18	2	68	04

Ⅲ 農家・林家編

(7) 専兼業別農家数 (販売農家)

単位：戸

地 域	計	専業農家		兼業農家	第 1 種 兼業農家	第 2 種 兼業農家	地 域	
		男子生産 年齢人口 が いる	女子生産 年齢人口 が いる					
31 鳥取県	17,846	4,656	1,330	1,135	13,190	1,675	11,515	31
201 鳥取市	4,214	972	258	244	3,242	320	2,922	201
01 鳥取市	175	47	13	15	128	16	112	01
02 米里村	127	23	9	9	104	10	94	02
03 倉田村	159	24	10	8	135	14	121	03
04 面影村	36	6	1	3	30	1	29	04
05 神戸村	69	18	5	5	51	7	44	05
06 大和村	127	24	4	7	103	4	99	06
07 美穂村	146	28	5	4	118	8	110	07
08 大正村	106	24	4	7	82	12	70	08
09 東郷村	83	23	7	6	60	4	56	09
10 豊実村	131	27	7	7	104	8	96	10
11 明治村	110	22	4	6	88	6	82	11
12 湖山村	36	4	2	2	32	2	30	12
13 松保村	89	16	5	2	73	3	70	13
14 千代水村	35	8	3	3	27	1	26	14
15 吉岡村	56	15	1	2	41	3	38	15
16 大郷村	86	16	5	4	70	3	67	16
17 末恒村	41	12	4	2	29	-	29	17
18 津ノ井村	102	27	5	5	75	11	64	18
19 宇倍野村	299	64	18	10	235	30	205	19
20 成器村	69	24	4	7	45	5	40	20
21 大茅村	32	11	1	1	21	1	20	21
22 福部村	220	65	30	22	155	34	121	22
23 国英村	159	38	7	9	121	8	113	23
24 河原町	89	18	4	4	71	5	66	24
25 八上村	50	22	3	4	28	4	24	25
26 西郷村	159	43	9	11	116	8	108	26
27 散岐村	174	42	15	10	132	15	117	27
28 大村	80	14	2	4	66	6	60	28
29 用瀬町	21	X	X	X	X	X	X	29
30 社村	117	25	7	9	92	2	90	30
31 佐治村	181	61	17	14	120	19	101	31
32 宝木村	88	17	4	4	71	5	66	32
33 酒津村	1	X	X	X	X	X	X	33
34 瑞穂村	93	11	5	3	82	5	77	34
35 浜村町	50	13	3	3	37	5	32	35
36 逢坂村	121	20	6	4	101	17	84	36
37 鹿野町	110	18	6	4	92	7	85	37
38 小鷲河村	41	11	2	1	30	3	27	38
39 勝谷村	106	18	3	4	88	10	78	39
40 日置村	47	10	1	2	37	6	31	40
41 日置谷村	72	16	6	6	56	4	52	41
42 青谷町	22	10	3	2	12	1	11	42
43 中郷村	65	24	7	5	41	4	37	43
44 勝部村	34	9	1	3	25	2	23	44
202 米子市	1,818	474	127	135	1,344	133	1,211	202
01 彦名村	86	44	21	20	42	19	23	01
02 崎津村	61	34	10	12	27	3	24	02
03 大篠津村	14	4	-	-	10	3	7	03
84 和田村	34	17	7	7	17	6	11	04
05 富益村	50	27	5	5	23	5	18	05

Ⅲ 農家・林家編

(7) 専兼業別農家数 (販売農家)

単位：戸

地 域	計	専業農家		兼業農家	第 1 種 兼業農家	第 2 種 兼業農家	地 域	
		男子生産 年齢人口 が いる	女子生産 年齢人口 が いる					
06 夜見村	31	17	5	6	14	5	9	06
07 米子市	286	71	11	16	215	7	208	07
08 成実村	116	12	5	3	104	7	97	08
09 尚徳村	161	32	6	8	129	10	119	09
10 五千石村	127	29	8	5	98	6	92	10
11 春日村	159	35	9	8	124	6	118	11
12 巖村	88	15	3	2	73	4	69	12
13 大高村	127	32	4	6	95	17	78	13
14 県村	134	32	10	10	102	9	93	14
15 高麗村 2-2	12	1	-	-	11	1	10	15
16 淀江町	77	17	8	7	60	2	58	16
17 宇田川村	150	31	9	11	119	14	105	17
18 大和村	105	24	6	9	81	9	72	18
203 倉吉市	1,602	412	138	103	1,190	191	999	203
01 西郷村	56	12	5	5	44	5	39	01
02 上井町	31	6	1	-	25	2	23	02
03 倉吉町	38	10	4	4	28	5	23	03
04 小鴨村	188	42	9	6	146	13	133	04
05 上小鴨村	161	37	12	8	124	26	98	05
06 北谷村	201	57	17	18	144	26	118	06
07 高城村	250	72	22	19	178	32	146	07
08 社村	208	72	31	23	136	36	100	08
09 灘手村	64	15	4	3	49	9	40	09
10 上北条村	79	18	4	5	61	15	46	10
11 矢送村	94	20	6	3	74	4	70	11
12 南谷村	138	31	14	7	107	9	98	12
13 山守村	94	20	9	2	74	9	65	13
204 境港市	91	46	17	10	45	15	30	204
01 渡村	30	14	4	4	16	5	11	01
01 外江町	10	X	X	X	X	X	X	02
03 境町	1	X	X	X	X	X	X	03
04 上道村	-	-	-	-	-	-	-	04
05 余子村	11	6	1	1	5	2	3	05
06 中浜村	39	19	11	3	20	7	13	06
302 岩美町	437	102	24	22	335	20	315	302
01 大岩村	20	3	1	-	17	-	17	01
02 本庄村	113	30	6	11	83	7	76	02
03 小田村	116	34	10	3	82	6	76	03
04 網代村	-	-	-	-	-	-	-	04
05 浦富町	27	8	3	3	19	3	16	05
06 田後村	-	-	-	-	-	-	-	06
07 東村	9	3	1	1	6	-	6	07
08 岩井町	76	13	2	2	63	2	61	08
09 蒲生村	76	11	1	2	65	2	63	09
325 若桜町	185	72	9	10	113	13	100	325
01 若桜町	132	51	8	7	81	7	74	01
02 池田村	53	21	1	3	32	6	26	02
328 智頭町	415	117	20	14	298	16	282	328
01 智頭町	389	106	17	13	283	16	267	01
02 山郷村	26	11	3	1	15	-	15	02

Ⅲ 農家・林家編

(7) 専兼業別農家数 (販売農家)

単位：戸

地 域	計	専業農家		兼業農家	第 1 種 兼業農家	第 2 種 兼業農家	地 域	
		男子生産 年齢人口 がいる	女子生産 年齢人口 がいる					
329 八頭町	1,116	279	74	61	837	82	755	329
01 賀茂村	59	11	3	3	48	4	44	01
02 国中村	139	28	8	9	111	11	100	02
03 大御門村	90	22	4	9	68	6	62	03
04 上私都村	65	20	2	2	45	2	43	04
05 中私都村	96	21	7	3	75	11	64	05
06 下私都村	72	16	5	6	56	7	49	06
07 船岡村	33	8	5	2	25	1	24	07
08 大伊村	66	15	4	1	51	3	48	08
09 隼村	72	23	8	6	49	4	45	09
10 安部村	109	29	3	6	80	7	73	10
11 丹比村	173	39	12	5	134	17	117	11
12 八東村	142	47	13	9	95	9	86	12
364 三朝町	411	90	18	14	321	37	284	364
01 三朝村	36	8	-	-	28	1	27	01
02 三徳村	64	10	2	2	54	5	49	02
03 小鹿村	66	12	1	3	54	5	49	03
04 旭村	189	41	11	6	148	23	125	04
05 竹田村	56	19	4	3	37	3	34	05
370 湯梨浜町	730	198	67	35	532	87	445	370
01 長瀬村	108	29	8	2	79	13	66	01
02 橋津村	12	3	2	1	9	-	9	02
03 宇野村	10	2	1	1	8	-	8	03
04 浅津村	81	19	6	5	62	4	58	04
05 泊村	97	26	8	2	71	7	64	05
06 舎人村	104	27	13	7	77	22	55	06
07 東郷村	153	42	14	7	111	26	85	07
08 松崎村	6	-	-	-	6	2	4	08
09 花見村	159	50	15	10	109	13	96	09
371 琴浦町	1,105	309	104	89	796	179	617	371
01 浦安町	171	48	20	13	123	27	96	01
02 上郷村	136	39	16	10	97	14	83	02
03 下郷村	140	25	10	9	115	31	84	03
04 古布庄村	119	34	11	11	85	23	62	04
05 八橋町	110	33	10	9	77	22	55	05
06 赤碓町	87	27	6	8	60	16	44	06
07 成美村	125	35	11	13	90	15	75	07
08 以西村	114	35	9	10	79	19	60	08
09 安田村	103	33	11	6	70	12	58	09
372 北栄町	882	322	167	138	560	176	384	372
01 中北条村	150	42	20	18	108	27	81	01
02 下北条村	184	53	21	12	131	28	103	02
03 栄村	157	74	42	37	83	30	53	03
04 大誠村	169	70	36	25	99	27	72	04
05 由良町	222	83	48	46	139	64	75	05
384 日吉津村	117	21	8	6	96	3	93	384
386 大山町	1,685	440	135	115	1,245	212	1,033	386
01 所子村	223	43	12	12	180	27	153	01
02 高麗村 2-1	178	41	6	10	137	17	120	02

Ⅲ 農家・林家編

(7) 専兼業別農家数 (販売農家)

単位：戸

地 域	計	専業農家		兼業農家	第 1 種 兼業農家	第 2 種 兼業農家	地 域	
		男子生産 年齢人口 がいる	女子生産 年齢人口 がいる					
03 大山村	269	60	16	14	209	27	182	03
04 光徳村	177	47	16	11	130	14	116	04
05 御米屋町	10	3	-	-	7	-	7	05
06 名和村	134	51	22	12	83	23	60	06
07 庄内村	203	46	12	11	157	17	140	07
08 上中山村	160	44	15	14	116	21	95	08
09 下中山村	130	43	10	9	87	27	60	09
10 逢坂村	201	62	26	22	139	39	100	10
389 南部町	788	162	40	26	626	53	573	389
01 天津村	130	20	5	4	110	8	102	01
02 大國村	134	36	11	6	98	6	92	02
03 法勝寺村	125	23	5	3	102	9	93	03
04 上長田村	56	16	2	3	40	2	38	04
05 東長田村	50	14	2	2	36	2	34	05
06 手間村	112	19	5	1	93	11	82	06
07 賀野村	159	32	10	7	127	15	112	07
08 幡郷村 2-2	22	2	-	-	20	-	20	08
390 伯耆町	903	209	46	41	694	56	638	390
01 幡郷村 2-1	125	30	3	5	95	12	83	01
02 大幡村	121	29	7	4	92	5	87	02
03 八郷村	223	38	8	7	185	16	169	03
04 二部村	133	35	7	5	98	3	95	04
05 溝口町	200	45	11	9	155	11	144	05
06 日光村 2-1	101	32	10	11	69	9	60	06
401 日南町	676	238	50	44	438	57	381	401
01 大宮村	58	28	4	5	30	11	19	01
02 阿毘縁村	47	20	6	4	27	1	26	02
03 山上村	117	51	9	4	66	9	57	03
04 多里村	86	36	7	6	50	3	47	04
05 日野上村	79	28	10	7	51	6	45	05
06 福栄村	97	25	2	5	72	13	59	06
07 石見村	192	50	12	13	142	14	128	07
402 日野町	255	82	9	11	173	7	166	402
01 根雨町	48	18	1	3	30	-	30	01
02 日野村	98	26	2	-	72	3	69	02
03 黒坂町	109	38	6	8	71	4	67	03
403 江府町	416	111	19	17	305	18	287	403
01 日光村 2-2	47	21	2	3	26	-	26	01
02 米沢村	183	45	10	9	138	9	129	02
03 江尾町	95	24	5	3	71	3	68	03
04 神奈川村	91	21	2	2	70	6	64	04

Ⅲ 農家・林家編

(8) 後継者の有無別農家数 (販売農家)

地 域	合 計	同居								
		計	男の同居後継者の自営農業従事日数別							
			小 計	従事し なかった	1～29日	30～59	60～99	100～149	150～199	200～249
31 鳥取県	17,846	6,206	5,701	1,024	2,895	756	373	182	119	91
201 鳥取市	4,214	1,677	1,551	284	850	196	84	45	25	27
01 鳥取市	175	86	79	6	47	12	2	2	1	5
02 米里村	127	62	57	14	26	7	3	1	1	1
03 倉田村	159	75	65	15	39	6	2	2	1	-
04 面影村	36	23	23	7	14	1	1	-	-	-
05 神戸村	69	38	34	4	21	3	2	1	-	2
06 大和村	127	60	55	7	31	6	6	1	2	-
07 美徳村	146	63	55	7	42	3	3	-	-	-
08 大正村	106	48	46	7	25	9	4	1	-	-
09 東郷村	83	22	22	2	12	4	2	1	1	-
10 豊実村	131	41	36	4	20	6	3	2	1	-
11 明治村	110	45	40	13	20	3	1	2	-	-
12 湖山村	36	17	15	4	8	2	-	-	-	1
13 松保村	89	33	33	7	20	4	1	-	-	-
14 千代水村	35	21	19	7	10	-	1	1	-	-
15 吉岡村	56	18	17	3	11	2	1	-	-	-
16 大郷村	86	32	29	4	17	4	1	1	2	-
17 末恒村	41	16	16	3	6	6	-	-	-	-
18 津ノ井村	102	39	38	6	26	1	2	1	-	2
19 宇倍野村	299	124	115	21	59	16	3	6	1	5
20 成器村	69	17	17	2	10	4	-	-	-	-
21 大茅村	32	14	13	3	6	2	1	1	-	-
22 福部村	220	62	56	4	28	9	3	3	-	4
23 国英村	159	60	57	6	36	10	1	3	1	-
24 河原町	89	38	36	6	16	5	6	2	1	-
25 八上村	50	16	14	3	9	1	-	-	-	-
26 西郷村	159	66	58	11	30	10	3	-	2	1
27 散岐村	174	85	78	20	37	11	4	-	3	2
28 大村	80	33	28	4	18	1	1	2	-	2
29 用瀬町	21	X	X	X	X	X	X	X	X	X
30 社村	117	36	35	9	15	5	2	2	2	-
31 佐治村	181	57	54	6	29	8	5	4	1	-
32 宝木村	88	29	22	3	13	1	2	-	-	1
33 酒津村	1	X	X	X	X	X	X	X	X	X
34 瑞穂村	93	40	39	6	27	1	2	-	1	-
35 浜村町	50	24	23	8	9	1	3	-	-	-
36 逢坂村	121	45	45	6	23	9	2	1	-	1
37 鹿野町	110	50	45	13	21	7	3	-	1	-
38 小鷲河村	41	14	14	5	5	2	1	1	-	-
39 勝谷村	106	47	44	9	23	6	3	2	1	-
40 日置村	47	14	13	6	6	1	-	-	-	-
41 日置谷村	72	25	24	5	12	3	1	1	1	-
42 青谷町	22	7	7	-	5	1	-	-	-	-
43 中郷村	65	15	15	4	7	-	1	1	1	-
44 勝部村	34	7	7	3	4	-	-	-	-	-
202 米子市	1,818	572	522	90	246	79	41	18	10	9
01 彦名村	86	22	20	2	5	2	2	1	-	2
02 崎津村	61	11	10	2	3	-	-	1	1	-
03 大篠津村	14	3	3	-	1	1	-	-	1	-
84 和田村	34	3	3	-	-	2	-	-	-	-
05 富益村	50	7	6	1	2	-	1	-	-	-

単位：戸

地 域	後継者がいる									同居後継者がいない		地 域		
	250日 以上	女の同居後継者の自営農業従事日数別								他出農 業後継 者が いる	他出農 業後継 者が いない			
		小 計	従事し なかった	1～29日	30～59	60～99	100～149	150～199	200～249				250日 以上	
	261	505	157	204	43	37	11	15	16	22	3,325	8,315	31	
	40	126	44	53	13	8	1	2	2	3	720	1,817	201	
	4	7	2	1	2	1	-	-	-	1	29	60	01	
	4	5	3	1	-	1	-	-	-	-	27	38	02	
	-	10	2	7	1	-	-	-	-	-	33	51	03	
	-	-	-	-	-	-	-	-	-	-	4	9	04	
	1	4	2	2	-	-	-	-	-	-	9	22	05	
	2	5	-	5	-	-	-	-	-	-	22	45	06	
	-	8	4	1	3	-	-	-	-	-	30	53	07	
	-	2	-	2	-	-	-	-	-	-	31	27	08	
	-	-	-	-	-	-	-	-	-	-	20	41	09	
	-	5	-	4	-	1	-	-	-	-	25	65	10	
	1	5	1	3	-	1	-	-	-	-	16	49	11	
	-	2	1	-	-	-	-	-	-	1	4	15	12	
	1	-	-	-	-	-	-	-	-	-	13	43	13	
	-	2	1	1	-	-	-	-	-	-	8	6	14	
	-	1	1	-	-	-	-	-	-	-	11	27	15	
	-	3	1	1	1	-	-	-	-	-	15	39	16	
	1	-	-	-	-	-	-	-	-	-	7	18	17	
	-	1	1	-	-	-	-	-	-	-	17	46	18	
	4	9	4	4	-	1	-	-	-	-	53	122	19	
	1	-	-	-	-	-	-	-	-	-	17	35	20	
	-	1	-	-	-	1	-	-	-	-	9	9	21	
	5	6	2	1	-	-	-	1	1	1	30	128	22	
	-	3	-	3	-	-	-	-	-	-	28	71	23	
	-	2	2	-	-	-	-	-	-	-	19	32	24	
	1	2	-	1	1	-	-	-	-	-	9	25	25	
	1	8	1	5	1	-	-	-	1	-	20	73	26	
	1	7	4	2	1	-	-	-	-	-	23	66	27	
	-	5	1	1	2	1	-	-	-	-	12	35	28	
	X	X	X	X	X	X	X	X	X	X	X	X	X	29
	-	1	-	1	-	-	-	-	-	-	28	53	30	
	1	3	1	1	1	-	-	-	-	-	30	94	31	
	2	7	5	2	-	-	-	-	-	-	7	52	32	
	X	X	X	X	X	X	X	X	X	X	X	X	X	33
	2	1	1	-	-	-	-	-	-	-	14	39	34	
	2	1	1	-	-	-	-	-	-	-	9	17	35	
	3	-	-	-	-	-	-	-	-	-	17	59	36	
	-	5	2	2	-	-	-	1	-	-	17	43	37	
	-	-	-	-	-	-	-	-	-	-	7	20	38	
	-	3	-	2	-	1	-	-	-	-	18	41	39	
	-	1	1	-	-	-	-	-	-	-	6	27	40	
	1	1	-	-	-	1	-	-	-	-	3	44	41	
	1	-	-	-	-	-	-	-	-	-	4	11	42	
	1	-	-	-	-	-	-	-	-	-	12	38	43	
	-	-	-	-	-	-	-	-	-	-	1	26	44	
	29	50	20	16	3	4	1	2	1	3	377	869	202	
	6	2	1	-	-	-	-	-	-	1	8	56	01	
	3	1	1	-	-	-	-	-	-	-	10	40	02	
	-	-	-	-	-	-	-	-	-	-	3	8	03	
	1	-	-	-	-	-	-	-	-	-	2	29	04	
	2	1	-	-	-	-	-	-	-	1	7	36	05	

Ⅲ 農家・林家編

(8) 後継者の有無別農家数(販売農家)

地 域	合 計	同居								
		計	男の同居後継者の自営農業従事日数別							
			小 計	従事し なかった	1～29日	30～59	60～99	100～149	150～199	200～249
06 夜見村	31	4	4	1	1	-	1	-	-	1
07 米子市	286	104	92	19	36	10	8	7	4	-
08 成実村	116	48	45	10	26	6	-	1	-	-
09 尚徳村	161	54	50	8	26	8	5	-	2	1
10 五千石村	127	37	36	5	16	10	4	-	-	1
11 春日村	159	38	35	4	22	4	3	1	-	-
12 巖村	88	33	32	4	17	7	3	1	-	-
13 大高村	127	42	40	5	21	6	3	2	-	2
14 県村	134	38	33	7	15	3	5	2	1	-
15 高麗村2-2	12	2	2	-	-	1	-	1	-	-
16 淀江町	77	19	16	1	9	4	-	-	-	1
17 宇田川村	150	59	53	11	28	7	2	1	-	1
18 大和村	105	48	42	10	18	8	4	-	1	-
203 倉吉市	1,602	550	504	97	247	60	31	22	10	9
01 西郷村	56	23	18	3	9	-	2	2	1	-
02 上井町	31	9	9	4	3	2	-	-	-	-
03 倉吉町	38	8	7	-	4	2	-	-	-	-
04 小鴨村	188	59	52	11	26	7	3	4	-	-
05 上小鴨村	161	62	54	9	29	9	2	1	2	2
06 北谷村	201	85	81	14	42	9	4	3	-	3
07 高城村	250	58	55	7	27	7	1	3	1	1
08 社村	208	66	60	13	28	5	2	2	2	1
09 灘手村	64	22	19	3	11	1	3	1	-	-
10 上北条村	79	26	24	8	8	1	2	2	2	-
11 矢送村	94	42	41	8	20	6	7	-	-	-
12 南谷村	138	48	44	10	23	3	2	2	2	-
13 山守村	94	42	40	7	17	8	3	2	-	2
204 境港市	91	19	17	2	6	1	1	-	-	1
01 渡村	30	8	7	2	2	1	-	-	-	-
01 外江町	10	X	X	X	X	X	X	X	X	X
03 境町	1	X	X	X	X	X	X	X	X	X
04 上道村	-	-	-	-	-	-	-	-	-	-
05 余子村	11	-	-	-	-	-	-	-	-	-
06 中浜村	39	9	9	-	3	-	1	-	-	1
302 岩美町	437	145	133	23	82	14	8	4	1	1
01 大岩村	20	5	5	-	4	1	-	-	-	-
02 本庄村	113	37	34	3	22	4	3	1	-	1
03 小田村	116	40	37	7	19	6	2	2	1	-
04 網代村	-	-	-	-	-	-	-	-	-	-
05 浦富町	27	5	4	-	4	-	-	-	-	-
06 田後村	-	-	-	-	-	-	-	-	-	-
07 東村	9	3	3	2	1	-	-	-	-	-
08 岩井町	76	32	29	10	17	-	2	-	-	-
09 蒲生村	76	23	21	1	15	3	1	1	-	-
325 若桜町	185	39	38	10	14	6	2	3	-	-
01 若桜町	132	30	30	8	11	5	2	3	-	-
02 池田村	53	9	8	2	3	1	-	-	-	-
328 智頭町	415	147	138	25	96	9	4	3	-	-
01 智頭町	389	141	132	23	93	9	4	2	-	-
02 山郷村	26	6	6	2	3	-	-	1	-	-

単位：戸

地 域	後継者がいる									同居後継者がいない		地 域	
	250日 以上	女の同居後継者の自営農業従事日数別								250日 以上	他出農 業後継 者が いる		他出農 業後継 者が いない
		小 計	従事し なかった	1～29日	30～59	60～99	100～149	150～199	200～249				
-	-	-	-	-	-	-	-	-	-	-	6	21	06
8	12	5	4	1	2	-	-	-	-	-	64	118	07
2	3	3	-	-	-	-	-	-	-	-	21	47	08
-	4	3	1	-	-	-	-	-	-	-	30	77	09
-	1	-	1	-	-	-	-	-	-	-	36	54	10
1	3	1	-	-	-	-	1	-	1	45	76	11	
-	1	-	1	-	-	-	-	-	-	16	39	12	
1	2	-	1	-	1	-	-	-	-	39	46	13	
-	5	2	2	-	-	-	1	-	-	37	59	14	
-	-	-	-	-	-	-	-	-	-	1	9	15	
1	3	-	2	-	-	1	-	-	-	9	49	16	
3	6	2	2	1	-	-	-	1	-	21	70	17	
1	6	2	2	1	1	-	-	-	-	22	35	18	
28	46	8	27	4	1	2	2	1	1	299	753	203	
1	5	-	3	2	-	-	-	-	-	14	19	01	
-	-	-	-	-	-	-	-	-	-	9	13	02	
1	1	-	-	-	-	1	-	-	-	10	20	03	
1	7	1	5	-	-	1	-	-	-	48	81	04	
-	8	3	2	-	-	1	1	-	1	22	77	05	
6	4	-	3	1	-	-	-	-	-	32	84	06	
8	3	-	2	-	-	-	-	1	-	42	150	07	
7	6	2	3	1	-	-	-	-	-	37	105	08	
-	3	-	2	-	1	-	-	-	-	11	31	09	
1	2	-	2	-	-	-	-	-	-	15	38	10	
-	1	1	-	-	-	-	-	-	-	22	30	11	
2	4	1	3	-	-	-	-	-	-	25	65	12	
1	2	-	2	-	-	-	-	-	-	12	40	13	
6	2	-	-	-	-	-	1	-	1	7	65	204	
2	1	-	-	-	-	-	-	-	1	3	19	01	
X	X	X	X	X	X	X	X	X	X	X	X	X	02
X	X	X	X	X	X	X	X	X	X	X	X	X	03
-	-	-	-	-	-	-	-	-	-	-	-	-	04
-	-	-	-	-	-	-	-	-	-	-	-	-	05
4	-	-	-	-	-	-	-	-	-	2	28	06	
-	12	4	7	1	-	-	-	-	-	80	212	302	
-	-	-	-	-	-	-	-	-	-	2	13	01	
-	3	1	2	-	-	-	-	-	-	18	58	02	
-	3	1	1	1	1	-	-	-	-	26	50	03	
-	-	-	-	-	-	-	-	-	-	-	-	-	04
-	1	-	1	-	-	-	-	-	-	5	17	05	
-	-	-	-	-	-	-	-	-	-	-	-	-	06
-	-	-	-	-	-	-	-	-	-	1	5	07	
-	3	2	1	-	-	-	-	-	-	17	27	08	
-	2	-	2	-	-	-	-	-	-	11	42	09	
3	1	-	1	-	-	-	-	-	-	46	100	325	
1	-	-	-	-	-	-	-	-	-	33	69	01	
2	1	-	1	-	-	-	-	-	-	13	31	02	
1	9	4	3	1	1	-	-	-	-	102	166	328	
1	9	4	3	1	1	-	-	-	-	93	155	01	
-	-	-	-	-	-	-	-	-	-	9	11	02	

Ⅲ 農家・林家編

(8) 後継者の有無別農家数(販売農家)

地 域	合 計	同居								
		計	男の同居後継者の自営農業従事日数別							
			小 計	従事し なかった	1～29日	30～59	60～99	100～149	150～199	200～249
329 八頭町	1,116	439	405	81	218	47	33	8	4	6
01 賀茂村	59	23	21	1	15	5	-	-	-	-
02 国中村	139	67	62	15	31	5	5	-	1	3
03 大御門村	90	26	26	2	14	5	2	2	1	-
04 上私都村	65	23	23	3	16	2	2	-	-	-
05 中私都村	96	42	39	6	23	4	4	1	-	1
06 下私都村	72	33	27	4	16	4	1	1	-	-
07 船岡村	33	7	7	-	5	-	1	-	-	-
08 大伊村	66	23	22	5	9	4	3	-	-	-
09 隼村	72	27	24	9	9	1	4	-	-	1
10 安部村	109	33	33	8	19	5	1	-	-	-
11 丹比村	173	84	74	16	40	8	4	3	1	1
12 八東村	142	51	47	12	21	4	6	1	1	-
364 三朝町	411	141	132	27	82	13	4	1	3	-
01 三朝村	36	16	15	5	9	-	1	-	-	-
02 三徳村	64	28	27	8	17	1	-	-	-	-
03 小鹿村	66	23	21	6	13	1	-	1	-	-
04 旭村	189	64	60	7	38	10	1	-	3	-
05 竹田村	56	10	9	1	5	1	2	-	-	-
370 湯梨浜町	730	225	209	41	96	32	12	4	5	3
01 長瀬村	108	47	44	5	26	7	1	-	1	1
02 橋津村	12	3	3	1	-	1	1	-	-	-
03 宇野村	10	2	2	-	-	2	-	-	-	-
04 浅津村	81	22	20	3	12	2	1	-	1	-
05 泊村	97	35	33	8	16	3	4	-	-	1
06 舎人村	104	25	25	5	10	4	2	2	-	-
07 東郷村	153	46	42	9	14	7	2	2	2	-
08 松崎村	6	2	2	1	-	1	-	-	-	-
09 花見村	159	43	38	9	18	5	1	-	1	1
371 琴浦町	1,105	344	304	52	148	32	15	12	13	3
01 浦安町	171	56	54	5	27	4	2	5	4	3
02 上郷村	136	44	40	5	24	3	2	2	2	-
03 下郷村	140	37	33	4	15	3	4	1	-	-
04 古布庄村	119	38	36	4	23	6	-	-	-	-
05 八橋町	110	29	24	5	10	2	-	1	3	-
06 赤碕町	87	28	24	5	14	1	1	2	-	-
07 成美村	125	36	29	5	11	4	2	-	3	-
08 以西村	114	36	28	10	9	5	2	-	-	-
09 安田村	103	40	36	9	15	4	2	1	1	-
372 北栄町	882	249	231	30	73	38	10	8	6	12
01 中北条村	150	50	47	7	17	11	1	1	2	4
02 下北条村	184	55	51	8	20	10	4	1	-	1
03 栄村	157	39	37	4	11	6	1	-	1	2
04 大誠村	169	50	48	5	18	7	3	3	2	-
05 由良町	222	55	48	6	7	4	1	3	1	5
384 日吉津村	117	48	48	11	19	9	5	2	-	2
386 大山町	1,685	621	567	100	267	78	42	18	17	12
01 所子村	223	92	82	12	48	9	4	2	4	1
02 高麗村2-1	178	75	68	14	29	10	9	3	2	1

単位：戸

地 域	後継者がいる										同居後継者がいない		地 域
	250日 以上	女の同居後継者の自営農業従事日数別								250日 以上	他出農 業後継 者が いる	他出農 業後継 者が いない	
		小 計	従事し なかった	1～29日	30～59	60～99	100～149	150～199	200～249				
329 八頭町	8	34	15	10	2	3	-	2	1	1	230	447	329
01 賀茂村	-	2	-	2	-	-	-	-	-	-	18	18	01
02 国中村	2	5	1	2	1	1	-	-	-	-	25	47	02
03 大御門村	-	-	-	-	-	-	-	-	-	-	21	43	03
04 上私都村	-	-	-	-	-	-	-	-	-	-	19	23	04
05 中私都村	-	3	3	-	-	-	-	-	-	-	22	32	05
06 下私都村	1	6	3	1	-	-	-	1	1	-	8	31	06
07 船岡村	1	-	-	-	-	-	-	-	-	-	6	20	07
08 大伊村	1	1	1	-	-	-	-	-	-	-	11	32	08
09 隼村	-	3	2	-	-	-	-	1	-	-	21	24	09
10 安部村	-	-	-	-	-	-	-	-	-	-	23	53	10
11 丹比村	1	10	2	5	1	1	-	-	-	1	27	62	11
12 八東村	2	4	3	-	-	1	-	-	-	-	29	62	12
364 三朝町	2	9	2	5	1	1	-	-	-	-	87	183	364
01 三朝村	-	1	1	-	-	-	-	-	-	-	6	14	01
02 三徳村	1	1	-	-	1	-	-	-	-	-	7	29	02
03 小鹿村	-	2	-	1	-	1	-	-	-	-	10	33	03
04 旭村	1	4	1	3	-	-	-	-	-	-	44	81	04
05 竹田村	-	1	-	1	-	-	-	-	-	-	20	26	05
370 湯梨浜町	16	16	4	7	-	2	1	1	1	-	107	398	370
01 長瀬村	3	3	-	3	-	-	-	-	-	-	25	36	01
02 橋津村	-	-	-	-	-	-	-	-	-	-	2	7	02
03 宇野村	-	-	-	-	-	-	-	-	-	-	1	7	03
04 浅津村	1	2	2	-	-	-	-	-	-	-	14	45	04
05 泊村	1	2	-	-	-	1	1	-	-	-	12	50	05
06 舎人村	2	-	-	-	-	-	-	-	-	-	12	67	06
07 東郷村	6	4	1	2	-	-	-	-	1	-	15	92	07
08 松崎村	-	-	-	-	-	-	-	-	-	-	-	4	08
09 花見村	3	5	1	2	-	1	-	1	-	-	26	90	09
371 琴浦町	29	40	10	17	3	4	1	1	2	2	194	567	371
01 浦安町	4	2	2	-	-	-	-	-	-	-	25	90	01
02 上郷村	2	4	-	1	-	3	-	-	-	-	35	57	02
03 下郷村	6	4	-	3	1	-	-	-	-	-	21	82	03
04 古布庄村	3	2	-	2	-	-	-	-	-	-	23	58	04
05 八橋町	3	5	1	2	1	-	-	-	-	1	20	61	05
06 赤碕町	1	4	-	3	-	-	-	-	1	-	13	46	06
07 成美村	4	7	1	5	1	-	-	-	-	-	17	72	07
08 以西村	2	8	3	-	-	1	1	1	1	1	22	56	08
09 安田村	4	4	3	1	-	-	-	-	-	-	18	45	09
372 北栄町	54	18	3	7	-	1	1	1	2	3	81	552	372
01 中北条村	4	3	1	1	-	-	-	-	1	-	10	90	01
02 下北条村	7	4	-	2	-	-	1	-	1	-	20	109	02
03 栄村	12	2	1	-	-	-	-	-	-	1	10	108	03
04 大誠村	10	2	-	-	-	1	-	-	-	1	18	101	04
05 由良町	21	7	1	4	-	-	-	1	-	1	23	144	05
384 日吉津村	-	-	-	-	-	-	-	-	-	-	23	46	384
386 大山町	33	54	20	15	6	2	2	1	4	4	306	758	386
01 所子村	2	10	3	4	2	-	-	-	1	-	44	87	01
02 高麗村2-1	-	7	3	2	-	1	-	-	1	-	30	73	02

Ⅲ 農家・林家編

(8) 後継者の有無別農家数 (販売農家)

地 域	合 計	同居								
		計	男の同居後継者の自営農業従事日数別							
			小 計	従事し なかった	1～29日	30～59	60～99	100～149	150～199	200～249
03 大山村	269	112	103	16	56	12	4	3	3	4
04 光徳村	177	52	47	11	20	6	4	1	-	2
05 御米屋町	10	5	5	-	3	1	-	1	-	-
06 名和村	134	51	48	13	18	6	1	1	-	2
07 庄内村	203	84	75	14	32	14	5	2	3	-
08 上中山村	160	53	52	5	29	5	5	1	-	-
09 下中山村	130	44	38	6	12	7	8	2	1	-
10 逢坂村	201	53	49	9	20	8	2	2	4	2
389 南部町	788	296	276	51	132	49	29	6	5	3
01 天津村	130	52	48	4	21	14	6	1	2	-
02 大國村	134	47	47	14	19	4	7	2	-	-
03 法勝寺村	125	53	51	5	22	15	7	1	1	-
04 上長田村	56	13	12	1	7	1	1	2	-	-
05 東長田村	50	18	16	1	10	3	2	-	-	-
06 手間村	112	49	44	12	20	6	2	-	2	2
07 賀野村	159	57	52	12	32	4	3	-	-	1
08 幡郷村2-2	22	7	6	2	1	2	1	-	-	-
390 伯耆町	903	330	298	48	153	44	25	14	8	1
01 幡郷村2-1	125	35	28	5	21	1	-	1	-	-
02 大幡村	121	45	43	11	20	7	2	1	2	-
03 八郷村	223	102	93	21	47	12	7	3	2	-
04 二部村	133	44	38	1	21	5	7	3	1	-
05 溝口町	200	79	73	8	36	14	4	6	3	-
06 日光村2-1	101	25	23	2	8	5	5	-	-	1
401 日南町	676	153	139	22	66	20	15	4	8	1
01 大宮村	58	5	3	-	2	-	1	-	-	-
02 阿毘縁村	47	10	9	1	3	3	2	-	-	-
03 山上村	117	21	20	2	10	3	2	-	2	1
04 多里村	86	22	19	2	9	1	4	-	2	-
05 日野上村	79	17	17	5	6	2	2	1	1	-
06 福栄村	97	23	22	4	11	-	4	-	3	-
07 石見村	192	55	49	8	25	11	-	3	-	-
402 日野町	255	76	72	10	37	12	6	1	3	1
01 根雨町	48	15	14	1	6	2	1	1	-	1
02 日野村	98	31	29	5	15	6	2	-	1	-
03 黒坂町	109	30	29	4	16	4	3	-	2	-
403 江府町	416	135	117	20	63	17	6	9	1	-
01 日光村2-2	47	15	14	2	6	3	1	1	-	-
02 米沢村	183	48	40	5	23	5	2	4	1	-
03 江尾町	95	35	33	8	13	6	3	3	-	-
04 神奈川村	91	37	30	5	21	3	-	1	-	-

単位：戸

地 域	後継者がいる										同居後継者がいない		地 域
	250日 以上	女の同居後継者の自営農業従事日数別								250日 以上	他出農 業後継 者が いる	他出農 業後継 者が いない	
		小 計	従事し なかった	1～29日	30～59	60～99	100～149	150～199	200～249				
03	5	9	3	1	2	1	1	-	-	1	53	104	03
04	3	5	2	1	-	-	1	-	-	1	31	94	04
05	-	-	-	-	-	-	-	-	-	-	2	3	05
06	7	3	2	-	-	-	-	-	-	1	22	61	06
07	5	9	6	2	-	-	-	-	-	1	28	91	07
08	7	1	-	1	-	-	-	-	-	-	39	68	08
09	2	6	-	2	2	-	-	1	1	-	23	63	09
10	2	4	1	2	-	-	-	-	1	-	34	114	10
389	1	20	9	6	2	2	-	-	-	1	158	334	389
01	-	4	2	2	-	-	-	-	-	-	29	49	01
02	1	-	-	-	-	-	-	-	-	-	30	57	02
03	-	2	-	-	1	1	-	-	-	-	23	49	03
04	-	1	-	1	-	-	-	-	-	-	17	26	04
05	-	2	-	1	1	-	-	-	-	-	8	24	05
06	-	5	3	1	-	1	-	-	-	-	19	44	06
07	-	5	3	1	-	-	-	-	-	1	26	76	07
08	-	1	1	-	-	-	-	-	-	-	6	9	08
390	5	32	6	15	3	2	1	1	2	2	188	385	390
01	-	7	1	5	-	-	-	-	-	1	26	64	01
02	-	2	1	1	-	-	-	-	-	-	25	51	02
03	1	9	2	2	1	1	1	1	1	-	30	91	03
04	-	6	-	2	2	-	-	-	1	1	42	47	04
05	2	6	1	4	-	1	-	-	-	-	47	74	05
06	2	2	1	1	-	-	-	-	-	-	18	58	06
401	3	14	2	7	2	2	-	-	-	1	165	358	401
01	-	2	1	-	-	1	-	-	-	-	17	36	01
02	-	1	-	1	-	-	-	-	-	-	12	25	02
03	-	1	-	1	-	-	-	-	-	-	31	65	03
04	1	3	-	2	1	-	-	-	-	-	17	47	04
05	-	-	-	-	-	-	-	-	-	-	26	36	05
06	-	1	-	-	1	-	-	-	-	-	22	52	06
07	2	6	1	3	-	1	-	-	-	1	40	97	07
402	2	4	-	3	1	-	-	-	-	-	71	108	402
01	2	1	-	-	1	-	-	-	-	-	16	17	01
02	-	2	-	2	-	-	-	-	-	-	20	47	02
03	-	1	-	1	-	-	-	-	-	-	35	44	03
403	1	18	6	5	1	4	1	1	-	-	84	197	403
01	1	1	1	-	-	-	-	-	-	-	11	21	01
02	-	8	3	1	1	2	-	1	-	-	31	104	02
03	-	2	1	1	-	-	-	-	-	-	21	39	03
04	-	7	1	3	-	2	1	-	-	-	21	33	04

Ⅲ 農家・林家編

(9) 年齢別世帯員数 (販売農家)

地 域	計		14歳以下		15 ~ 19		20 ~ 24				
	男	女	男	女	男	女	男	女			
									男		
31 鳥取県	68,377	33,636	34,741	6,122	3,041	3,081	2,610	1,360	1,250	2,346	1,196
201 鳥取市	16,337	8,044	8,293	1,410	703	707	639	317	322	603	310
01 鳥取市	687	330	357	60	26	34	25	13	12	26	10
02 米里村	546	264	282	55	27	28	21	14	7	19	11
03 倉田村	652	314	338	62	28	34	15	8	7	21	14
04 面影村	133	68	65	3	2	1	5	3	2	5	2
05 神戸村	259	134	125	17	8	9	11	8	3	11	7
06 大和村	516	253	263	49	29	20	22	10	12	21	15
07 美徳村	561	277	284	59	31	28	22	10	12	15	6
08 大正村	419	206	213	35	20	15	15	8	7	20	10
09 東郷村	273	144	129	12	7	5	5	4	1	10	4
10 豊実村	517	249	268	47	24	23	22	10	12	21	6
11 明治村	398	191	207	28	14	14	20	9	11	11	4
12 湖山村	165	75	90	14	7	7	15	10	5	7	3
13 松保村	344	164	180	28	14	14	16	7	9	21	8
14 千代水村	143	70	73	17	10	7	6	4	2	4	2
15 吉岡村	196	91	105	11	7	4	10	4	6	6	2
16 大郷村	362	185	177	40	23	17	22	10	12	12	4
17 末恒村	149	78	71	9	2	7	9	3	6	3	2
18 津ノ井村	411	203	208	37	19	18	20	10	10	16	10
19 宇倍野村	1,171	549	622	121	48	73	43	19	24	30	16
20 成器村	237	115	122	15	9	6	4	1	3	6	1
21 大茅村	97	51	46	3	1	2	3	3	-	5	4
22 福部村	892	451	441	102	54	48	37	18	19	35	21
23 国英村	628	301	327	62	29	33	25	14	11	23	13
24 河原町	336	168	168	26	14	12	15	8	7	13	8
25 八上村	168	86	82	7	5	2	5	2	3	7	3
26 西郷村	622	301	321	64	29	35	20	10	10	14	7
27 散岐村	653	314	339	48	26	22	20	9	11	22	7
28 大村	317	152	165	28	12	16	14	5	9	13	9
29 用瀬町	X	X	X	X	X	X	X	X	X	X	X
30 社村	443	224	219	37	21	16	23	12	11	17	9
31 佐治村	654	320	334	60	29	31	18	8	10	21	7
32 宝木村	314	157	157	17	10	7	14	8	6	11	7
33 酒津村	X	X	X	X	X	X	X	X	X	X	X
34 瑞徳村	376	190	186	32	19	13	13	8	5	13	7
35 浜村町	213	103	110	26	10	16	7	3	4	3	1
36 逢坂村	512	261	251	44	24	20	23	7	16	23	14
37 鹿野町	421	203	218	20	8	12	16	7	9	19	10
38 小鷲河村	164	87	77	17	10	7	9	6	3	6	4
39 勝谷村	438	226	212	35	17	18	14	11	3	36	19
40 日置村	177	93	84	10	5	5	7	3	4	9	7
41 日置谷村	286	142	144	20	10	10	16	6	10	12	7
42 青谷町	64	39	25	6	3	3	-	-	-	-	-
43 中郷村	231	118	113	20	11	9	3	-	3	10	6
44 勝部村	116	57	59	5	1	4	6	2	4	1	1
202 米子市	7,116	3,508	3,608	588	309	279	274	149	125	246	115
01 彦名村	309	150	159	21	9	12	7	2	5	6	3
02 崎津村	188	98	90	11	5	6	10	8	2	4	1
03 大篠津村	48	24	24	2	1	1	1	-	-	2	1
84 和田村	129	65	64	14	5	9	5	5	-	7	4
05 富益村	160	83	77	8	3	5	5	4	1	6	3

単位：人

地 域	25 ~ 29		30 ~ 34		35 ~ 39		40 ~ 44							
	男	女	男	女	男	女	男	女						
									男					
	1,150	2,689	1,464	1,225	2,915	1,619	1,296	3,076	1,672	1,404	3,070	1,595	1,475	31
	293	714	403	311	698	398	300	731	408	323	715	377	338	201
	16	32	18	14	31	21	10	30	16	14	29	16	13	01
	8	29	18	11	37	14	23	23	16	7	22	10	12	02
	7	40	17	23	29	17	12	42	25	17	39	22	17	03
	3	10	8	2	7	4	3	4	3	1	6	4	2	04
	4	14	12	2	11	3	8	11	9	2	8	3	5	05
	6	23	14	9	27	14	13	26	11	15	30	18	12	06
	9	15	7	8	27	14	13	32	18	14	31	16	15	07
	10	17	11	6	13	7	6	18	8	10	16	8	8	08
	6	13	7	6	17	11	6	10	6	4	9	3	6	09
	15	20	10	10	25	16	9	23	12	11	13	8	5	10
	7	12	7	5	15	10	5	19	12	7	15	6	9	11
	4	5	1	4	5	2	3	10	4	6	10	4	6	12
	13	10	5	5	9	6	3	10	7	3	18	10	8	13
	2	7	3	4	7	3	4	7	2	5	10	5	5	14
	4	7	5	2	6	3	3	9	4	5	5	3	2	15
	8	17	12	5	12	7	5	11	3	8	22	11	11	16
	1	5	5	-	5	3	2	6	4	2	8	5	3	17
	6	21	11	10	11	6	5	10	8	2	23	12	11	18
	14	47	23	24	55	30	25	55	26	29	51	28	23	19
	5	21	12	9	8	4	4	6	3	3	7	3	4	20
	1	7	5	2	6	4	2	-	-	-	2	1	1	21
	14	46	24	22	41	20	21	36	18	18	46	21	25	22
	10	24	14	10	31	20	11	25	10	15	36	18	18	23
	5	6	3	3	8	5	3	13	6	7	12	5	7	24
	4	4	2	2	4	3	1	7	4	3	13	9	4	25
	7	30	20	10	27	20	7	33	17	16	29	11	18	26
	15	33	16	17	24	14	10	32	16	16	28	15	13	27
	4	12	5	7	10	5	5	13	8	5	11	5	6	28
	X	X	X	X	X	X	X	X	X	X	X	X	X	29
	8	14	7	7	20	10	10	27	17	10	14	9	5	30
	14	26	18	8	19	13	6	26	14	12	26	17	9	31
	4	18	6	12	14	9	5	10	5	5	16	7	9	32
	X	X	X	X	X	X	X	X	X	X	X	X	X	33
	6	22	10	12	13	7	6	31	21	10	10	3	7	34
	2	14	9	5	12	6	6	8	5	3	5	3	2	35
	9	21	14	7	32	21	11	25	17	8	20	8	12	36
	9	16	11	5	24	10	14	23	14	9	14	8	6	37
	2	4	2	2	3	1	2	5	4	1	6	4	2	38
	17	13	10	3	22	12	10	22	14	8	15	11	4	39
	2	7	5	2	5	3	2	5	5	-	9	6	3	40
	5	10	4	6	6	4	2	12	7	5	13	10	3	41
	-	1	1	-	1	1	-	5	3	2	4	4	-	42
	4	8	5	3	9	8	1	8	4	4	10	6	4	43
	-	7	2	5	2	1	1	3	2	1	3	1	2	44
	131	262	140	122	310	173	137	368	206	162	322	165	157	202
	3	13	3	10	8	6	2	17	7	10	19	11	8	01
	3	1	1	-	5	3	2	8	5	3	7	4	3	02
	1	-	-	-	2	2	-	2	1	1	3	1	2	03
	3	6	5	1	5	3	2	3	1	2	6	3	3	04
	3	2	2	-	1	1	-	1	-	1	6	3	3	05

Ⅲ 農家・林家編

(9) 年齢別世帯員数 (販売農家)

区 分	45 ~ 49		50 ~ 54		55 ~ 59		60 ~ 64					
	男	女	男	女	男	女	男	女				
31 鳥取県	2,955	1,462	1,493	4,115	2,002	2,113	5,665	2,839	2,826	6,868	3,557	3,311
201 鳥取市	684	342	342	1,042	492	550	1,433	712	721	1,713	876	837
01 鳥取市	29	14	15	46	23	23	59	30	29	64	29	35
02 米里村	24	11	13	38	18	20	43	17	26	65	34	31
03 倉田村	21	9	12	39	18	21	48	22	26	77	35	42
04 面影村	9	5	4	7	3	4	12	5	7	17	8	9
05 神戸村	10	2	8	19	10	9	23	13	10	25	13	12
06 大和村	21	9	12	26	11	15	42	22	20	50	27	23
07 美徳村	25	17	8	28	12	16	47	23	24	63	31	32
08 大正村	21	10	11	18	8	10	40	17	23	53	26	27
09 東郷村	7	4	3	15	9	6	35	18	17	42	23	19
10 豊実村	17	8	9	37	13	24	51	28	23	62	35	27
11 明治村	10	6	4	26	6	20	44	23	21	45	22	23
12 湖山村	6	1	5	10	5	5	10	3	7	14	10	4
13 松保村	19	5	14	23	13	10	29	16	13	41	19	22
14 千代水村	3	1	2	13	8	5	8	5	3	13	5	8
15 吉岡村	13	6	7	13	4	9	15	9	6	17	6	11
16 大郷村	19	11	8	15	4	11	33	19	14	42	22	20
17 末恒村	5	3	2	17	11	6	10	5	5	13	7	6
18 津ノ井村	20	12	8	28	13	15	25	12	13	37	16	21
19 宇倍野村	56	23	33	71	39	32	108	49	59	126	68	58
20 成器村	7	4	3	15	7	8	28	14	14	29	18	11
21 大茅村	3	1	2	6	3	3	10	4	6	9	5	4
22 福部村	51	32	19	54	25	29	70	40	30	81	44	37
23 国英村	21	8	13	37	21	16	42	21	21	64	28	36
24 河原町	11	7	4	30	15	15	22	13	9	36	17	19
25 八上村	4	2	2	11	6	5	10	5	5	14	6	8
26 西郷村	16	10	6	27	11	16	56	23	33	64	31	33
27 散岐村	31	19	12	33	13	20	68	39	29	60	30	30
28 大村	13	8	5	24	9	15	27	15	12	40	19	21
29 用瀬町	X	X	X	X	X	X	X	X	X	X	X	X
30 社村	19	8	11	32	17	15	39	22	17	52	19	33
31 佐治村	29	14	15	44	22	22	55	26	29	66	38	28
32 宝木村	13	6	7	21	12	9	41	20	21	35	20	15
33 酒津村	X	X	X	X	X	X	X	X	X	X	X	X
34 瑞徳村	9	4	5	30	15	15	43	20	23	46	29	17
35 浜村町	11	4	7	11	8	3	16	5	11	21	12	9
36 逢坂村	24	13	11	36	18	18	37	20	17	46	21	25
37 鹿野町	21	11	10	25	10	15	45	25	20	40	19	21
38 小鷲河村	2	1	1	16	7	9	13	5	8	16	12	4
39 勝谷村	17	8	9	29	13	16	42	17	25	42	23	19
40 日置村	9	3	6	11	6	5	18	6	12	13	9	4
41 日置谷村	22	11	11	22	9	13	25	12	13	23	13	10
42 青谷町	2	2	-	-	-	-	6	4	2	8	3	5
43 中郷村	5	3	2	18	8	10	17	9	8	26	15	11
44 勝部村	8	5	3	12	4	8	10	7	3	9	4	5
202 米子市	322	159	163	417	192	225	526	269	257	740	368	372
01 彦名村	18	9	9	18	11	7	18	7	11	30	17	13
02 崎津村	11	7	4	8	4	4	12	6	6	21	9	12
03 大篠津村	2	1	1	1	-	1	4	2	2	2	1	1
84 和田村	6	3	3	8	3	5	7	4	3	14	8	6
05 富益村	10	5	5	11	4	7	11	9	2	13	7	6

単位：人

地 域	65 ~ 69		70 ~ 74		75 ~ 79		80 ~ 84		85歳以上							
	男	女	男	女	男	女	男	女	男	女						
	6,384	3,443	2,941	4,774	2,342	2,432	5,045	2,340	2,705	4,674	2,032	2,642	5,069	1,672	3,397	31
	1,443	822	621	1,037	492	545	1,157	525	632	1,130	485	645	1,188	382	806	201
	64	35	29	44	23	21	51	22	29	47	15	32	50	19	31	01
	40	22	18	30	14	16	33	15	18	23	9	14	44	14	30	02
	79	49	30	33	15	18	28	14	14	40	15	25	39	6	33	03
	14	9	5	10	4	6	11	6	5	6	1	5	7	1	6	04
	17	10	7	15	5	10	34	18	16	14	5	9	19	8	11	05
	46	26	20	40	15	25	23	8	15	30	13	17	40	11	29	06
	55	29	26	43	22	21	30	14	16	32	14	18	37	13	24	07
	41	24	17	28	15	13	26	14	12	25	9	16	33	11	22	08
	21	15	6	19	7	12	19	9	10	21	14	7	18	3	15	09
	49	24	25	25	14	11	34	12	22	25	14	11	46	15	31	10
	41	28	13	25	12	13	28	13	15	26	9	17	33	10	23	11
	13	6	7	8	5	3	16	7	9	7	3	4	15	4	11	12
	28	20	8	18	7	11	24	9	15	24	12	12	26	6	20	13
	10	6	4	9	4	5	12	6	6	10	5	5	7	1	6	14
	24	12	12	12	7	5	17	5	12	14	7	7	17	7	10	15
	32	19	13	21	11	10	17	9	8	18	8	10	29	12	17	16
	13	8	5	8	5	3	13	4	9	16	7	9	9	4	5	17
	38	21	17	27	8	19	36	18	18	36	16	20	26	11	15	18
	99	55	44	66	32	34	78	33	45	86	31	55	79	29	50	19
	12	7	5	24	10	14	17	8	9	23	10	13	15	4	11	20
	8	6	2	4	1	3	18	6	12	10	5	5	3	2	1	21
	65	32	33	53	26	27	82	42	40	47	19	28	46	15	31	22
	55	32	23	32	18	14	43	18	25	50	22	28	58	15	43	23
	37	25	12	26	9	17	26	14	12	22	9	13	33	10	23	24
	25	15	10	20	7	13	15	8	7	9	5	4	13	4	9	25
	59	31	28	39	21	18	37	18	19	50	19	31	57	23	34	26
	59	34	25	51	23	28	45	20	25	45	18	27	54	15	39	27
	27	15	12	18	11	7	15	5	10	27	13	14	25	8	17	28
	X	X	X	X	X	X	X	X	X	X	X	X	X	X	X	29
	37	25	12	25	13	12	27	12	15	32	14	18	28	9	19	30
	63	26	37	48	24	24	57	28	29	55	26	29	41	10	31	31
	25	13	12	18	10	8	22	10	12	23	11	12	16	3	13	32
	X	X	X	X	X	X	X	X	X	X	X	X	X	X	X	33
	27	14	13	12	5	7	19	6	13	26	10	16	30	12	18	34
	21	15	6	11	4	7	13	6	7	14	5	9	20	7	13	35
	44	25	19	29	15	14	33	12	21	39	19	20	36	13	23	36
	35	21	14	28	14	14	29	12	17	37	14	23	29	9	20	37
	15	7	8	12	6	6	18	8	10	10	5	5	12	5	7	38
	37	19	18	33	17	16	21	11	10	25	12	13	35	12	23	39
	10	6	4	15	6	9	22	11	11	19	10	9	8	2	6	40
	21	13	8	22	9	13	27	16	11	17	7	10	18	4	14	41
	7															

Ⅲ 農家・林家編

(9) 年齢別世帯員数 (販売農家)

地 域	計		14歳以下		15～19		20～24				
	男	女	男	女	男	女	男	女			
	06 夜見村	93	46	47	4	2	2	3	2	1	2
07 米子市	1,111	538	573	75	38	37	50	32	18	36	14
08 成美村	469	222	247	26	7	19	24	13	11	13	7
09 尚徳村	642	319	323	57	34	23	34	16	18	31	17
10 五千石村	500	245	255	44	28	16	14	5	9	14	7
11 春日村	644	313	331	54	32	22	19	6	13	16	8
12 巖村	366	183	183	29	15	14	20	13	7	14	7
13 大高村	509	254	255	51	28	23	18	9	9	30	14
14 県村	527	261	266	48	23	25	15	5	10	26	12
15 高麗村2-2	44	23	21	5	4	1	-	-	-	-	-
16 淀江町	306	155	151	24	16	8	10	4	6	8	2
17 宇田川村	639	316	323	59	31	28	27	14	13	17	10
18 大和村	432	213	219	56	28	28	12	10	2	14	5
203 倉吉市	5,992	2,970	3,022	554	281	273	190	104	86	189	92
01 西郷村	228	110	118	28	12	16	9	5	4	11	6
02 上井町	127	63	64	23	14	9	2	1	1	-	-
03 倉吉町	128	65	63	5	2	3	4	3	1	3	1
04 小鴨村	713	341	372	55	28	27	28	15	13	29	16
05 上小鴨村	614	308	306	78	49	29	16	8	8	15	3
06 北谷村	757	377	380	59	28	31	23	10	13	19	7
07 高城村	856	426	430	60	30	30	31	12	19	29	18
08 社村	787	387	400	81	38	43	16	9	7	24	12
09 灘手村	248	125	123	24	9	15	7	5	2	8	5
10 上北条村	295	144	151	24	17	7	5	1	4	8	2
11 矢送村	338	172	166	28	7	21	12	8	4	11	6
12 南谷村	513	256	257	42	20	22	18	14	4	18	9
13 山守村	388	196	192	47	27	20	19	13	6	14	7
204 境港市	295	157	138	16	10	6	15	8	7	8	2
01 渡村	98	52	46	4	2	2	4	2	2	-	-
01 外江町	X	X	X	X	X	X	X	X	X	X	X
03 境町	X	X	X	X	X	X	X	X	X	X	X
04 上道村	-	-	-	-	-	-	-	-	-	-	-
05 余子村	27	14	13	-	-	-	2	1	1	1	1
06 中浜村	135	72	63	6	4	2	7	3	4	5	-
302 岩美町	1,597	793	804	134	75	59	50	23	27	66	30
01 大岩村	90	45	45	14	8	6	4	-	4	7	4
02 本庄村	396	191	205	32	17	15	13	6	7	12	5
03 小田村	419	216	203	36	21	15	12	7	5	16	7
04 網代村	-	-	-	-	-	-	-	-	-	-	-
05 浦富町	92	45	47	7	4	3	4	2	2	-	-
06 田後村	-	-	-	-	-	-	-	-	-	-	-
07 東村	29	16	13	4	4	-	-	-	-	2	-
08 岩井町	304	145	159	29	15	14	7	3	4	14	6
09 蒲生村	267	135	132	12	6	6	10	5	5	15	8
325 若桜町	585	290	295	32	20	12	22	11	11	18	9
01 若桜町	424	215	209	25	18	7	19	10	9	10	6
02 池田村	161	75	86	7	2	5	3	1	2	8	3
328 智頭町	1,594	773	821	170	81	89	80	35	45	38	24
01 智頭町	1,503	724	779	162	74	88	77	35	42	37	24
02 山郷村	91	49	42	8	7	1	3	-	3	1	-

単位：人

地 域	25～29		30～34		35～39		40～44							
	男	女	男	女	男	女	男	女						
	06	2	2	-	2	3	1	2	5	4	1	3	2	1
07	22	43	27	16	51	29	22	52	25	27	44	21	23	07
08	6	22	11	11	32	18	14	28	15	13	17	9	8	08
09	14	21	11	10	28	14	14	33	19	14	31	17	14	09
10	7	17	6	11	20	11	9	25	16	9	32	17	15	10
11	8	33	19	14	29	14	15	35	18	17	19	9	10	11
12	7	12	6	6	22	10	12	15	10	5	14	4	10	12
13	16	17	10	7	21	13	8	24	12	12	24	15	9	13
14	14	23	16	7	28	14	14	33	20	13	22	9	13	14
15	-	-	-	-	4	1	3	4	2	2	2	2	-	15
16	6	10	4	6	14	11	3	16	10	6	20	10	10	16
17	7	28	13	15	18	14	4	47	29	18	35	20	15	17
18	9	12	6	6	19	8	11	20	12	8	18	8	10	18
203	97	254	133	121	277	160	117	272	144	128	256	134	122	203
01	5	9	5	4	12	5	7	9	6	3	8	4	4	01
02	-	7	2	5	10	5	5	12	9	3	4	1	3	02
03	2	3	2	1	7	3	4	7	4	3	6	4	2	03
04	13	42	22	20	35	20	15	30	16	14	20	9	11	04
05	12	25	13	12	21	15	6	30	13	17	32	17	15	05
06	12	39	21	18	43	27	16	36	17	19	29	20	9	06
07	11	28	18	10	36	21	15	32	17	15	27	10	17	07
08	12	33	21	12	38	23	15	36	17	19	36	19	17	08
09	3	7	4	3	15	9	6	12	6	6	10	7	3	09
10	6	11	5	6	17	8	9	16	9	7	10	6	4	10
11	5	6	3	3	12	8	4	17	11	6	26	15	11	11
12	9	23	6	17	22	13	9	23	12	11	17	7	10	12
13	7	21	11	10	9	3	6	12	7	5	31	15	16	13
204	6	6	3	3	9	8	1	9	5	4	17	8	9	204
01	-	2	1	1	5	4	1	5	3	2	7	3	4	01
02	X	X	X	X	X	X	X	X	X	X	X	X	X	02
03	X	X	X	X	X	X	X	X	X	X	X	X	X	03
04	-	-	-	-	-	-	-	-	-	-	-	-	-	04
05	-	-	-	-	1	1	-	-	-	-	2	-	2	05
06	5	4	2	2	3	3	-	3	2	1	7	5	2	06
302	36	77	39	38	84	46	38	62	34	28	48	29	19	302
01	3	4	1	3	3	1	2	2	1	1	4	2	2	01
02	7	11	6	5	28	14	14	15	8	7	8	4	4	02
03	9	24	15	9	15	10	5	21	13	8	14	10	4	03
04	-	-	-	-	-	-	-	-	-	-	-	-	-	04
05	-	8	3	5	10	4	6	3	2	1	3	1	2	05
06	-	-	-	-	-	-	-	-	-	-	-	-	-	06
07	2	-	-	-	1	1	-	2	1	1	-	-	-	07
08	8	13	5	8	19	12	7	16	6	10	10	6	4	08
09	7	17	9	8	8	4	4	3	3	-	9	6	3	09
325	9	17	9	8	12	6	6	19	8	11	27	16	11	325
01	4	10	6	4	11	6	5	13	6	7	22	13	9	01
02	5	7	3	4	1	-	1	6	2	4	5	3	2	02
328	14	58	30	28	70	38	32	68	39	29	76	39	37	328
01	13	52	27	25	66	35	31	65	37	28	76	39	37	01
02	1	6	3	3	4	3	1	3	2	1	-	-	-	02

Ⅲ 農家・林家編

(9) 年齢別世帯員数 (販売農家)

区 分	45 ~ 49		50 ~ 54		55 ~ 59		60 ~ 64					
	男	女	男	女	男	女	男	女				
06 夜見村	5	3	2	6	3	3	8	3	5	9	5	4
07 米子市	55	25	30	75	35	40	78	39	39	120	61	59
08 成美村	24	12	12	27	8	19	47	24	23	57	30	27
09 尚徳村	32	14	18	45	21	24	37	24	13	58	25	33
10 五千石村	22	14	8	20	8	12	36	18	18	68	33	35
11 春日村	29	14	15	39	19	20	50	22	28	74	38	36
12 巖村	18	12	6	23	9	14	24	11	13	31	18	13
13 大高村	28	15	13	25	10	15	40	21	19	43	21	22
14 県村	16	7	9	34	19	15	44	20	24	48	24	24
15 高麗村2-2	2	1	1	-	-	-	5	2	3	2	2	-
16 淀江町	12	6	6	15	6	9	21	12	9	35	16	19
17 宇田川村	16	6	10	36	16	20	44	24	20	69	32	37
18 大和村	16	5	11	26	16	10	40	21	19	46	21	25
203 倉吉市	269	128	141	342	170	172	539	264	275	621	342	279
01 西郷村	7	2	5	13	7	6	17	9	8	29	14	15
02 上井町	2	1	1	-	-	-	13	4	9	16	11	5
03 倉吉町	5	3	2	4	3	1	12	5	7	17	9	8
04 小鴨村	28	13	15	45	22	23	69	32	37	67	34	33
05 上小鴨村	30	15	15	34	17	17	54	26	28	49	29	20
06 北谷村	29	11	18	38	17	21	77	40	37	81	41	40
07 高城村	46	23	23	60	31	29	69	29	40	118	70	48
08 社村	31	12	19	43	22	21	72	35	37	77	46	31
09 灘手村	15	8	7	18	11	7	19	9	10	17	7	10
10 上北条村	11	6	5	11	4	7	25	13	12	33	13	20
11 矢送村	16	7	9	16	9	7	25	11	14	37	22	15
12 南谷村	27	17	10	35	16	19	55	32	23	55	30	25
13 山守村	22	10	12	25	11	14	32	19	13	25	16	9
204 境港市	13	7	6	25	15	10	14	6	8	29	18	11
01 渡村	3	1	2	5	2	3	7	2	5	13	9	4
01 外江町	X	X	X	X	X	X	X	X	X	X	X	X
03 境町	X	X	X	X	X	X	X	X	X	X	X	X
04 上道村	-	-	-	-	-	-	-	-	-	-	-	-
05 余子村	2	1	1	2	2	-	-	-	-	2	1	1
06 中浜村	8	5	3	12	8	4	5	2	3	13	8	5
302 岩美町	42	20	22	115	50	65	170	89	81	177	97	80
01 大岩村	1	-	1	12	8	4	6	2	4	9	6	3
02 本庄村	13	6	7	31	12	19	39	24	15	52	23	29
03 小田村	11	5	6	25	10	15	40	21	19	43	25	18
04 網代村	-	-	-	-	-	-	-	-	-	-	-	-
05 浦富町	2	1	1	4	1	3	7	4	3	5	4	1
06 田後村	-	-	-	-	-	-	-	-	-	-	-	-
07 東村	2	1	1	1	1	-	1	-	1	5	2	3
08 岩井町	8	6	2	16	7	9	36	16	20	33	17	16
09 蒲生村	5	1	4	26	11	15	41	22	19	30	20	10
325 若桜町	23	9	14	34	15	19	41	20	21	61	32	29
01 若桜町	19	8	11	26	11	15	30	14	16	40	23	17
02 池田村	4	1	3	8	4	4	11	6	5	21	9	12
328 智頭町	62	27	35	87	43	44	127	70	57	138	74	64
01 智頭町	60	25	35	85	42	43	114	63	51	131	71	60
02 山郷村	2	2	-	2	1	1	13	7	6	7	3	4

単位：人

地 域	65 ~ 69		70 ~ 74		75 ~ 79		80 ~ 84		85歳以上						
	男	女	男	女	男	女	男	女	男	女					
12	7	5	10	5	5	7	6	1	5	1	4	9	2	7	06
113	63	50	61	26	35	77	36	41	75	29	46	106	38	68	07
39	22	17	26	12	14	33	15	18	18	6	12	36	13	23	08
56	28	28	50	29	21	42	18	24	45	19	26	42	13	29	09
51	26	25	29	17	12	33	10	23	28	12	16	47	17	30	10
72	41	31	42	20	22	40	23	17	32	12	20	61	18	43	11
34	20	14	32	14	18	29	14	15	23	7	16	26	13	13	12
59	33	26	35	17	18	32	13	19	23	10	13	39	13	26	13
55	32	23	29	12	17	35	15	20	37	18	19	34	15	19	14
4	3	1	8	2	6	2	2	-	4	2	2	2	-	2	15
37	20	17	24	16	8	16	7	9	17	8	9	27	7	20	16
73	39	34	40	21	19	35	14	21	29	11	18	66	22	44	17
37	24	13	28	15	13	32	10	22	28	15	13	28	9	19	18
583	296	287	413	221	192	399	167	232	387	172	215	447	162	285	203
15	6	9	19	11	8	10	3	7	13	8	5	19	7	12	01
19	9	10	4	2	2	7	3	4	3	1	2	5	-	5	02
19	9	10	11	6	5	7	4	3	6	4	2	12	3	9	03
61	29	32	43	23	20	47	20	27	61	22	39	53	20	33	04
57	29	28	44	24	20	52	19	33	34	11	23	43	20	23	05
82	44	38	42	24	18	56	20	36	52	31	21	52	19	33	06
69	39	30	67	37	30	65	23	42	61	32	29	58	16	42	07
79	37	42	52	23	29	46	26	20	57	19	38	66	28	38	08
21	11	10	16	8	8	17	7	10	22	12	10	20	7	13	09
41	23	18	25	17	8	7	2	5	16	5	11	35	13	22	10
38	17	21	30	18	12	25	14	11	13	6	7	26	10	16	11
46	24	22	29	17	12	40	16	24	29	12	17	34	11	23	12
36	19	17	31	11	20	20	10	10	20	9	11	24	8	16	13
31	15	16	31	14	17	27	14	13	26	15	11	19	9	10	204
9	4	5	13	7	6	6	4	2	7	6	1	8	2	6	01
X	X	X	X	X	X	X	X	X	X	X	X	X	X	X	02
X	X	X	X	X	X	X	X	X	X	X	X	X	X	X	03
-	-	-	-	-	-	-	-	-	-	-	-	-	-	-	04
2	-	2	5	3	2	3	2	1	5	2	3	-	-	-	05
18	9	9	10	3	7	15	7	8	8	4	4	11	7	4	06
152	85	67	87	45	42	108	42	66	119	53	66	106	36	70	302
3	2	1	3	1	2	10	4	6	3	2	1	5	3	2	01
33	22	11	31	13	18	30	14	16	27	11	16	21	6	15	02
42	23	19	20	12	8	28	10	18	45	19	26	27	8	19	03
-	-	-	-	-	-	-	-	-	-	-	-	-	-	-	04
15	7	8	10	6	4	2	-	2	3	2	1	9	4	5	05
-	-	-	-	-	-	-	-	-	-	-	-	-	-	-	06
3	3	-	2	-	2	4	2	2	1	1	-	1	-	1	07
30	16	14	11	7	4	19	6	13	17	10	7	26	7	19	08
26	12	14	10	6	4	15	6	9	23	8	15	17	8	9	09
63	27	36	65	40	25	48	19	29	55	25	30	48	24	24	325
48	21	27	49	28	21	35	15	20	35	14	21	32	16	16	01
15	6	9	16	12	4	13	4	9	20	11	9	16	8	8	02
139	68	71	96	45	51	134	66	68	123	50	73	128	44	84	328
135	65	70	90	43	47	125	62	63	108	43	65	120	39	81	01
4	3	1	6	2	4	9	4	5	15	7	8	8	5	3	02

Ⅲ 農家・林家編

(9) 年齢別世帯員数 (販売農家)

地 域	計			14歳以下			15～19			20～24	
	男	女		男	女		男	女		男	
329 八頭町	4,358	2,165	2,193	382	188	194	169	98	71	158	95
01 賀茂村	263	125	138	21	9	12	12	7	5	17	10
02 国中村	541	264	277	48	29	19	15	12	3	18	13
03 大御門村	384	187	197	48	22	26	19	9	10	11	6
04 上私都村	255	123	132	26	10	16	8	5	3	8	6
05 中私都村	371	181	190	41	16	25	14	6	8	12	6
06 下私都村	318	156	162	42	23	19	16	10	6	12	7
07 船岡村	121	57	64	3	-	3	2	1	1	8	4
08 大伊村	245	126	119	21	7	14	9	4	5	2	1
09 隼村	252	123	129	9	6	3	7	1	6	8	7
10 安部村	407	212	195	25	15	10	20	10	10	19	14
11 丹比村	697	361	336	67	35	32	25	18	7	26	12
12 八東村	504	250	254	31	16	15	22	15	7	17	9
364 三朝町	1,542	749	793	139	64	75	47	27	20	46	17
01 三朝村	139	64	75	15	5	10	1	-	1	3	3
02 三徳村	247	128	119	24	14	10	6	3	3	6	2
03 小鹿村	262	124	138	18	9	9	8	5	3	11	3
04 旭村	713	343	370	67	27	40	30	18	12	21	6
05 竹田村	181	90	91	15	9	6	2	1	1	5	3
370 湯梨浜町	2,875	1,416	1,459	288	135	153	117	67	50	97	47
01 長瀬村	428	202	226	46	16	30	15	10	5	15	5
02 橋津村	43	19	24	1	-	1	-	-	-	-	-
03 宇野村	36	19	17	3	1	2	3	2	1	1	-
04 浅津村	304	152	152	24	14	10	16	9	7	11	7
05 泊村	383	195	188	34	17	17	18	12	6	19	7
06 舎人村	444	216	228	50	21	29	21	8	13	19	11
07 東郷村	615	309	306	70	40	30	26	12	14	18	11
08 松崎村	23	11	12	3	2	1	1	1	-	-	-
09 花見村	599	293	306	57	24	33	17	13	4	14	6
371 琴浦町	4,364	2,101	2,263	421	194	227	172	86	86	129	74
01 浦安町	712	343	369	70	34	36	35	18	17	18	8
02 上郷村	541	255	286	49	25	24	23	13	10	24	15
03 下郷村	618	290	328	73	34	39	20	10	10	17	10
04 古布庄村	457	222	235	42	16	26	18	6	12	8	7
05 八橋町	404	197	207	33	12	21	9	4	5	10	4
06 赤碓町	321	162	159	33	18	15	15	9	6	8	6
07 成美村	465	225	240	37	16	21	17	7	10	11	7
08 以西村	450	210	240	46	20	26	20	10	10	22	11
09 安田村	396	197	199	38	19	19	15	9	6	11	6
372 北栄町	3,471	1,716	1,755	369	178	191	117	51	66	120	62
01 中北条村	602	291	311	76	36	40	20	6	14	22	12
02 下北条村	702	357	345	61	33	28	24	8	16	20	13
03 栄村	585	298	287	62	35	27	13	8	5	21	14
04 大誠村	650	326	324	77	36	41	24	13	11	12	5
05 由良町	932	444	488	93	38	55	36	16	20	45	18
384 日吉津村	544	257	287	54	28	26	29	15	14	26	12
386 大山町	6,452	3,162	3,290	588	276	312	220	117	103	218	109
01 所子村	881	425	456	74	34	40	26	12	14	31	18
02 高麗村2-1	714	350	364	79	42	37	23	18	5	24	13

単位：人

地 域	25～29		30～34		35～39		40～44		地 域				
	女	男	女	男	女	男	女	男		女			
63	191	106	85	159	89	70	186	97	89	203	114	89	329
7	9	3	6	12	4	8	14	7	7	5	2	3	01
5	26	12	14	27	13	14	24	11	13	26	16	10	02
5	14	9	5	13	8	5	15	7	8	26	13	13	03
2	12	5	7	7	4	3	13	4	9	6	5	1	04
6	14	9	5	16	12	4	15	9	6	15	7	8	05
5	14	9	5	10	5	5	20	8	12	15	7	8	06
4	6	3	3	6	3	3	5	3	2	6	4	2	07
1	8	6	2	5	3	2	11	7	4	13	9	4	08
1	12	3	9	8	6	2	6	5	1	10	4	6	09
5	11	7	4	11	7	4	17	10	7	14	8	6	10
14	38	26	12	26	13	13	28	16	12	49	30	19	11
8	27	14	13	18	11	7	18	10	8	18	9	9	12
29	57	34	23	79	41	38	71	38	33	53	34	19	364
-	13	8	5	6	3	3	8	4	4	4	3	1	01
4	11	6	5	13	7	6	18	12	6	9	6	3	02
8	14	9	5	19	10	9	11	4	7	7	5	2	03
15	18	11	7	34	17	17	26	15	11	27	16	11	04
2	1	-	1	7	4	3	8	3	5	6	4	2	05
50	101	55	46	108	50	58	112	68	44	138	68	70	370
10	25	14	11	19	10	9	18	10	8	13	6	7	01
-	2	-	2	5	3	2	1	-	1	2	1	1	02
1	-	-	-	-	-	-	-	-	-	2	1	1	03
4	7	3	4	6	2	4	18	8	10	8	3	5	04
12	10	7	3	6	2	4	10	6	4	20	12	8	05
8	11	5	6	19	10	9	19	11	8	26	12	14	06
7	15	10	5	26	10	16	16	11	5	38	17	21	07
-	-	-	-	1	-	1	-	-	-	3	1	2	08
8	31	16	15	26	13	13	30	22	8	26	15	11	09
55	163	89	74	194	108	86	186	85	101	211	108	103	371
10	27	16	11	43	20	23	29	14	15	38	16	22	01
9	14	5	9	19	14	5	27	9	18	28	13	15	02
7	37	22	15	26	10	16	31	11	20	30	14	16	03
1	13	8	5	14	8	6	20	11	9	28	15	13	04
6	19	8	11	26	17	9	16	8	8	12	8	4	05
2	8	5	3	20	13	7	10	4	6	12	8	4	06
4	19	12	7	13	9	4	19	9	10	28	18	10	07
11	16	7	9	16	9	7	19	11	8	17	9	8	08
5	10	6	4	17	8	9	15	8	7	18	7	11	09
58	110	62	48	170	96	74	184	107	77	161	80	81	372
10	18	10	8	29	16	13	34	20	14	25	12	13	01
7	27	14	13	31	16	15	36	21	15	38	23	15	02
7	18	10	8	24	12	12	30	14	16	21	9	12	03
7	15	6	9	37	24	13	37	23	14	28	15	13	04
27	32	22	10	49	28	21	47	29	18	49	21	28	05
14	17	10	7	26	11	15	24	14	10	39	18	21	384
109	251	122	129	289	157	132	292	153	139	341	174	167	386
13	39	16	23	46	27	19	41	19	22	50	22	28	01
11	21	10	11	31	19	12	30	11	19	40	20	20	02

Ⅲ 農家・林家編

(9) 年齢別世帯員数(販売農家)

区 分	45 ~ 49		50 ~ 54		55 ~ 59		60 ~ 64					
	男	女	男	女	男	女	男	女	男	女	男	女
	329 八頭町	211	103	108	244	118	126	353	179	174	444	230
01 賀茂村	13	3	10	19	11	8	19	10	9	25	11	14
02 国中村	29	12	17	22	11	11	43	18	25	65	30	35
03 大御門村	20	11	9	18	9	9	27	13	14	38	19	19
04 上私都村	16	7	9	14	7	7	14	9	5	17	8	9
05 中私都村	18	9	9	26	11	15	36	20	16	33	19	14
06 下私都村	12	6	6	19	9	10	28	14	14	33	15	18
07 船岡村	5	4	1	15	7	8	11	7	4	12	5	7
08 大伊村	12	9	3	18	10	8	14	7	7	23	11	12
09 隼村	13	10	3	18	7	11	29	16	13	28	16	12
10 安部村	22	9	13	23	15	8	31	12	19	45	24	21
11 丹比村	30	13	17	30	14	16	53	26	27	74	44	30
12 八東村	21	10	11	22	7	15	48	27	21	51	28	23
364 三朝町	58	22	36	80	42	38	146	71	75	167	92	75
01 三朝村	1	-	1	3	1	2	16	7	9	14	7	7
02 三徳村	7	3	4	9	4	5	19	10	9	35	19	16
03 小鹿村	9	5	4	22	8	14	32	19	13	16	7	9
04 旭村	37	13	24	40	25	15	66	29	37	72	41	31
05 竹田村	4	1	3	6	4	2	13	6	7	30	18	12
370 湯梨浜町	142	79	63	173	85	88	216	101	115	280	153	127
01 長瀬村	15	9	6	20	12	8	46	20	26	36	18	18
02 橋津村	1	-	1	2	-	2	7	2	5	5	5	-
03 宇野村	6	2	4	1	1	-	3	3	-	4	2	2
04 浅津村	16	11	5	21	11	10	17	11	6	34	13	21
05 泊村	23	11	12	34	18	16	24	15	9	24	16	8
06 舎人村	22	16	6	19	7	12	48	20	28	39	25	14
07 東郷村	35	19	16	47	23	24	26	12	14	54	29	25
08 松崎村	-	-	-	3	2	1	1	-	1	2	2	-
09 花見村	24	11	13	26	11	15	44	18	26	82	43	39
371 琴浦町	201	102	99	270	126	144	366	180	186	361	180	181
01 浦安町	29	19	10	40	17	23	73	34	39	52	30	22
02 上郷村	26	8	18	36	18	18	37	19	18	41	19	22
03 下郷村	29	13	16	50	25	25	49	28	21	48	23	25
04 古布庄村	28	17	11	19	8	11	35	18	17	40	19	21
05 八橋町	9	5	4	22	10	12	41	21	20	39	21	18
06 赤碓町	15	9	6	16	6	10	24	8	16	29	16	13
07 成美村	21	12	9	33	15	18	34	16	18	47	20	27
08 以西村	15	6	9	35	15	20	40	21	19	35	16	19
09 安田村	29	13	16	19	12	7	33	15	18	30	16	14
372 北栄町	127	60	67	235	123	112	276	135	141	361	181	180
01 中北条村	28	13	15	45	23	22	39	23	16	51	25	26
02 下北条村	19	10	9	36	18	18	63	33	30	84	40	44
03 栄村	23	14	9	37	18	19	55	29	26	76	38	38
04 大誠村	29	13	16	42	23	19	48	18	30	66	37	29
05 由良町	28	10	18	75	41	34	71	32	39	84	41	43
384 日吉津村	16	9	7	33	11	22	40	23	17	50	25	25
386 大山町	305	161	144	344	174	170	478	233	245	627	320	307
01 所子村	36	22	14	54	22	32	72	38	34	81	42	39
02 高麗村2-1	37	20	17	38	22	16	45	20	25	61	29	32

単位：人

地 域	65 ~ 69		70 ~ 74		75 ~ 79		80 ~ 84		85歳以上						
	男	女	男	女	男	女	男	女	男	女					
	431	232	199	286	137	149	319	157	162	282		122	160	340	100
21	14	7	10	6	4	29	12	17	14	7	7	23	9	14	01
62	36	26	36	19	17	32	12	20	34	10	24	34	10	24	02
37	20	17	26	11	15	14	5	9	32	18	14	26	7	19	03
25	14	11	25	12	13	25	15	10	15	6	9	24	6	18	04
39	18	21	24	13	11	24	14	10	21	6	15	23	6	17	05
24	14	10	13	5	8	25	11	14	20	7	13	15	6	9	06
13	7	6	7	3	4	7	4	3	9	2	7	6	-	6	07
23	13	10	18	8	10	26	16	10	16	8	8	26	7	19	08
19	8	11	18	10	8	19	4	15	25	14	11	23	6	17	09
47	28	19	20	9	11	31	13	18	24	13	11	47	18	29	10
63	31	32	54	23	31	45	29	16	40	15	25	49	16	33	11
58	29	29	35	18	17	42	22	20	32	16	16	44	9	35	12
138	75	63	79	41	38	116	55	61	121	51	70	145	45	100	364
18	8	10	7	4	3	8	4	4	9	3	6	13	4	9	01
21	12	9	18	9	9	16	10	6	20	4	16	15	7	8	02
21	15	6	11	5	6	22	9	13	19	6	13	22	5	17	03
63	32	31	35	20	15	56	26	30	52	26	26	69	21	48	04
15	8	7	8	3	5	14	6	8	21	12	9	26	8	18	05
232	121	111	218	97	121	239	121	118	206	104	102	208	65	143	370
40	20	20	19	12	7	33	14	19	39	18	21	29	8	21	01
3	1	2	3	2	1	3	2	1	6	2	4	2	1	1	02
2	2	-	1	-	1	7	4	3	1	-	1	2	1	1	03
31	18	13	18	9	9	24	11	13	16	8	8	37	14	23	04
24	8	16	37	17	20	40	19	21	34	19	15	26	9	17	05
34	18	16	29	12	17	31	17	14	33	16	17	24	7	17	06
54	25	29	56	26	30	55	30	25	37	20	17	42	14	28	07
2	1	1	5	2	3	-	-	-	-	-	-	2	-	2	08
42	28	14	50	17	33	46	24	22	40	21	19	44	11	33	09
396	201	195	354	173	181	349	167	182	298	138	160	293	90	203	371
57	27	30	43	19	24	57	28	29	47	23	24	54	20	34	01
62	34	28	40	21	19	47	20	27	39	15	24	29	7	22	02
54	25	29	43	21	22	39	18	21	38	14	24	34	12	22	03
44	18	26	44	24	20	43	23	20	30	14	16	31	10	21	04
41	21	20	29	16	13	28	14	14	42	18	24	28	10	18	05
30	18	12	33	14	19	24	13	11	20	12	8	24	3	21	06
47	26	21	43	22	21	43	18	25	27	17	10	26	1	25	07
31	16	15	34	18	16	37	16	21	36	14	22	31	11	20	08
30	16	14	45	18	27	31	17	14	19	11	8	36	16	20	09
303	167	136	233	110	123	254	130	124	224	95	129	227	79	148	372
49	26	23	50	23	27	49	27	22	20	7	13	47	12	35	01
68	37	31	40	20	20	42	23	19	57	27	30	56	21	35	02
48	28	20	43	16	27	50	26	24	34	13	21	30	14	16	03
58	35	23	43	21	22	45	21	24	47	21	26	42	15	27	04
80	41	39	57	30	27	68	33	35	66	27	39	52	17	35	05
55	29	26	29	15	14	32	13	19	31	13	18	43	11	32	384
675	363	312	512	249	263	442	212	230	417	187	230	453	155	298	386
89	51	38	69	35	34	50	25	25	63	22	41	60	20	40	01
74	39	35	62	28	34	45	20	25	46	23	23	58	16	42	02

Ⅲ 農家・林家編

(9) 年齢別世帯員数 (販売農家)

地 域	計		14歳以下		15～19		20～24				
	男	女	男	女	男	女	男				
	03 大山村	1,042	522	520	126	66	60	31	17	14	31
04 光徳村	639	318	321	49	24	25	19	9	10	29	14
05 御米屋町	34	18	16	2	1	1	-	-	-	1	1
06 名和村	494	243	251	43	17	26	14	8	6	20	10
07 庄内村	808	395	413	68	30	38	28	13	15	28	15
08 上中山村	627	307	320	53	28	25	22	11	11	22	8
09 下中山村	470	222	248	36	13	23	24	12	12	16	10
10 逢坂村	743	362	381	58	21	37	33	17	16	16	5
389 南部町	3,160	1,570	1,590	321	162	159	124	74	50	101	51
01 天津村	555	279	276	52	31	21	23	12	11	20	12
02 大国村	529	262	267	59	29	30	14	6	8	16	10
03 法勝寺村	486	241	245	57	26	31	14	11	3	13	6
04 上長田村	184	88	96	15	4	11	11	5	6	6	3
05 東長田村	189	89	100	12	4	8	9	6	3	10	5
06 手間村	478	243	235	65	34	31	17	9	8	9	4
07 賀野村	648	320	328	53	29	24	27	20	7	26	11
08 幡郷村2-2	91	48	43	8	5	3	9	5	4	1	-
390 伯耆町	3,529	1,733	1,796	320	167	153	156	74	82	135	77
01 幡郷村2-1	510	244	266	59	32	27	35	16	19	25	13
02 大幡村	493	234	259	46	28	18	14	4	10	28	14
03 八郷村	898	445	453	89	47	42	43	23	20	26	17
04 二部村	508	248	260	41	19	22	21	13	8	15	7
05 溝口町	792	398	394	80	38	42	32	13	19	30	18
06 日光村2-1	328	164	164	5	3	2	11	5	6	11	8
401 日南町	2,142	1,048	1,094	134	59	75	63	27	36	62	34
01 大宮村	151	80	71	2	-	2	2	-	2	3	3
02 阿毘縁村	149	78	71	7	3	4	12	7	5	3	1
03 山上村	345	169	176	23	12	11	6	3	3	10	4
04 多里村	239	116	123	5	1	4	5	4	1	1	-
05 日野上村	266	134	132	20	8	12	10	6	4	8	3
06 福栄村	343	158	185	30	13	17	11	4	7	16	10
07 石見村	649	313	336	47	22	25	17	3	14	21	13
402 日野町	879	424	455	73	37	36	47	28	19	23	13
01 根雨町	163	77	86	10	4	6	13	7	6	6	3
02 日野村	359	178	181	37	15	22	17	9	8	8	3
03 黒坂町	357	169	188	26	18	8	17	12	5	9	7
403 江府町	1,545	760	785	129	74	55	79	49	30	63	23
01 日光村2-2	147	74	73	5	4	1	10	6	4	5	2
02 米沢村	683	337	346	60	36	24	38	23	15	25	9
03 江尾町	366	168	198	29	10	19	15	9	6	16	6
04 神奈川村	349	181	168	35	24	11	16	11	5	17	6

単位：人

地 域	25～29		30～34		35～39		40～44						
	男	女	男	女	男	女	男	女					
	16	35	21	14	50	25	25	54	28	26	71	37	34
15	27	15	12	30	11	19	26	17	9	27	12	15	04
-	-	-	-	2	1	1	1	1	-	1	-	1	05
10	21	11	10	28	14	14	17	12	5	25	17	8	06
13	46	20	26	38	21	17	39	24	15	37	18	19	07
14	22	11	11	23	14	9	34	14	20	35	20	15	08
6	12	5	7	20	11	9	19	8	11	22	11	11	09
11	28	13	15	21	14	7	31	19	12	33	17	16	10
50	130	75	55	130	64	66	158	85	73	141	75	66	389
8	33	21	12	16	7	9	32	18	14	29	17	12	01
6	15	7	8	24	14	10	36	18	18	24	11	13	02
7	21	14	7	14	6	8	25	13	12	26	13	13	03
3	3	-	3	3	1	2	8	5	3	7	5	2	04
5	6	2	4	7	4	3	6	4	2	5	3	2	05
5	23	13	10	27	14	13	22	11	11	25	13	12	06
15	28	18	10	29	12	17	23	13	10	23	13	10	07
1	1	-	1	10	6	4	6	3	3	2	-	2	08
58	146	78	68	150	90	60	152	77	75	170	85	85	390
12	18	10	8	17	10	7	23	11	12	31	14	17	01
14	23	11	12	20	11	9	19	8	11	25	12	13	02
9	40	25	15	41	24	17	46	25	21	49	24	25	03
8	27	13	14	27	14	13	18	10	8	20	12	8	04
12	32	17	15	29	20	9	36	17	19	33	16	17	05
3	6	2	4	16	11	5	10	6	4	12	7	5	06
28	68	34	34	65	44	21	84	52	32	67	29	38	401
-	7	5	2	3	2	1	4	3	1	5	2	3	01
2	4	3	1	2	2	-	5	2	3	7	3	4	02
6	13	8	5	11	8	3	7	3	4	6	2	4	03
1	7	6	1	12	7	5	6	5	1	5	2	3	04
5	10	5	5	8	7	1	9	5	4	7	4	3	05
6	9	1	8	10	4	6	16	13	3	14	6	8	06
8	18	6	12	19	14	5	37	21	16	23	10	13	07
10	22	12	10	34	14	20	30	18	12	23	14	9	402
3	2	2	-	3	1	2	8	4	4	3	1	2	01
5	10	7	3	15	5	10	12	10	2	9	4	5	02
2	10	3	7	16	8	8	10	4	6	11	9	2	03
40	45	30	15	51	26	25	68	34	34	62	28	34	403
3	2	1	1	4	3	1	4	2	2	4	1	3	01
16	16	13	3	18	8	10	27	14	13	30	15	15	02
10	13	6	7	16	9	7	24	14	10	11	3	8	03
11	14	10	4	13	6	7	13	4	9	17	9	8	04

Ⅲ 農家・林家編

(9) 年齢別世帯員数 (販売農家)

区 分	45 ~ 49		50 ~ 54		55 ~ 59		60 ~ 64					
	男	女	男	女	男	女	男	女				
03 大山村	36	17	19	41	20	21	69	36	33	118	59	59
04 光徳村	32	20	12	38	22	16	43	19	24	66	31	35
05 御米屋町	3	2	1	2	1	1	1	-	1	2	1	1
06 名和村	32	15	17	22	11	11	31	15	16	45	25	20
07 庄内村	37	17	20	55	25	30	61	34	27	76	39	37
08 上中山村	30	18	12	24	11	13	61	29	32	47	24	23
09 下中山村	21	11	10	25	16	9	30	12	18	49	26	23
10 逢坂村	41	19	22	45	24	21	65	30	35	82	44	38
389 南部町	131	68	63	180	88	92	257	135	122	296	150	146
01 天津村	23	14	9	30	14	16	45	23	22	53	25	28
02 大国村	17	9	8	29	14	15	34	22	12	51	21	30
03 法勝寺村	17	11	6	28	14	14	44	19	25	46	25	21
04 上長田村	8	4	4	10	4	6	16	10	6	18	7	11
05 東長田村	7	1	6	14	7	7	19	12	7	18	8	10
06 手間村	19	12	7	23	10	13	35	20	15	43	24	19
07 賀野村	29	11	18	43	23	20	59	26	33	57	35	22
08 幡郷村2-2	11	6	5	3	2	1	5	3	2	10	5	5
390 伯耆町	160	76	84	205	104	101	293	141	152	341	177	164
01 幡郷村2-1	23	8	15	27	14	13	33	16	17	47	20	27
02 大幡村	20	7	13	37	24	13	36	14	22	40	20	20
03 八郷村	44	24	20	47	21	26	65	30	35	92	43	49
04 二部村	18	5	13	40	18	22	50	29	21	47	28	19
05 溝口町	38	24	14	33	17	16	78	39	39	75	43	32
06 日光村2-1	17	8	9	21	10	11	31	13	18	40	23	17
401 日南町	78	34	44	133	69	64	212	120	92	231	132	99
01 大宮村	7	5	2	8	2	6	13	9	4	17	9	8
02 阿毘縁村	2	-	2	10	6	4	15	9	6	10	9	1
03 山上村	16	9	7	22	12	10	41	23	18	35	22	13
04 多里村	10	2	8	14	8	6	26	14	12	34	20	14
05 日野上村	7	4	3	18	8	10	31	16	15	30	18	12
06 福栄村	13	5	8	25	13	12	35	20	15	26	14	12
07 石見村	23	9	14	36	20	16	51	29	22	79	40	39
402 日野町	37	18	19	66	38	28	65	29	36	88	44	44
01 根雨町	9	4	5	13	9	4	9	5	4	17	6	11
02 日野村	17	10	7	30	18	12	22	11	11	30	16	14
03 黒坂町	11	4	7	23	11	12	34	13	21	41	22	19
403 江府町	74	38	36	90	47	43	113	62	51	143	66	77
01 日光村2-2	6	4	2	3	1	2	14	9	5	14	7	7
02 米沢村	35	13	22	41	23	18	46	26	20	69	35	34
03 江尾町	15	10	5	23	10	13	36	19	17	29	12	17
04 神奈川村	18	11	7	23	13	10	17	8	9	31	12	19

単位：人

地 域	65 ~ 69		70 ~ 74		75 ~ 79		80 ~ 84		85歳以上						
	男	女	男	女	男	女	男	女	男	女					
139	77	62	58	31	27	66	29	37	42	17	25	75	27	48	03
59	30	29	53	26	27	62	31	31	43	23	20	36	14	22	04
2	2	-	5	2	3	3	1	2	6	4	2	3	1	2	05
59	25	34	43	23	20	29	15	14	32	14	18	33	11	22	06
66	38	28	67	34	33	50	19	31	57	30	27	55	18	37	07
69	38	31	48	23	25	37	20	17	47	19	28	53	19	34	08
57	31	26	49	20	29	38	22	16	20	8	12	32	6	26	09
61	32	29	58	27	31	62	30	32	61	27	34	48	23	25	10
285	151	134	236	122	114	227	106	121	217	98	119	226	66	160	389
52	27	25	44	22	22	32	16	16	30	9	21	41	11	30	01
54	31	23	40	21	19	34	16	18	37	18	19	45	15	30	02
51	26	25	25	14	11	37	17	20	39	18	21	29	8	21	03
22	12	10	17	9	8	13	7	6	9	4	5	18	8	10	04
12	8	4	8	3	5	17	8	9	25	12	13	14	2	12	05
46	23	23	42	24	18	29	13	16	26	12	14	27	7	20	06
41	20	21	54	27	27	61	26	35	45	22	23	50	14	36	07
7	4	3	6	2	4	4	3	1	6	3	3	2	1	1	08
317	180	137	242	120	122	246	116	130	236	94	142	260	77	183	390
50	28	22	34	18	16	38	18	20	22	8	14	28	8	20	01
48	29	19	31	13	18	37	16	21	29	9	20	40	14	26	02
86	50	36	59	34	25	45	16	29	67	26	41	59	16	43	03
37	19	18	35	16	19	42	21	21	36	16	20	34	8	26	04
65	38	27	59	25	34	51	30	21	56	22	34	65	21	44	05
31	16	15	24	14	10	33	15	18	26	13	13	34	10	24	06
190	96	94	168	81	87	213	97	116	196	78	118	178	62	116	401
11	2	9	21	13	8	13	9	4	22	9	13	13	7	6	01
11	4	7	14	6	8	24	10	14	15	10	5	8	3	5	02
20	9	11	25	7	18	42	22	20	40	18	22	28	7	21	03
16	11	5	25	8	17	24	12	12	30	10	20	19	6	13	04
19	10	9	12	6	6	34	15	19	25	11	14	18	8	10	05
35	15	20	21	13	8	29	8	21	24	10	14	29	9	20	06
78	45	33	50	28	22	47	21	26	40	10	30	63	22	41	07
71	33	38	77	37	40	95	47	48	65	22	43	63	20	43	402
13	9	4	11	5	6	20	10	10	15	5	10	11	2	9	01
29	15	14	26	13	13	43	20	23	22	10	12	32	12	20	02
29	9	20	40	19	21	32	17	15	28	7	21	20	6	14	03
134	71	63	118	58	60	142	63	79	111	46	65	123	45	78	403
15	5	10	11	6	5	21	11	10	9	4	5	20	8	12	01
62	33	29	52	26	26	54	23	31	46	17	29	64	23	41	02
28	16	12	22	10	12	37	13	24	27	12	15	25	9	16	03
29	17	12	33	16	17	30	16	14	29	13	16	14	5	9	04

Ⅲ 農家・林家編

(10) 過去1年間の生活の主な状態別世帯員数（販売農家）

単位：人

地 域	男 女 計											
	計	主に仕事					主に家事・育児	学生	その他	計	主に	
		小計	自営農業が主	勤務が主	農業以外の自営業が主	自営農業が主						
31 鳥取県	62,255	49,209	23,435	23,864	1,910	3,555	3,368	6,123	30,595	26,866	12,664	
201 鳥取市	14,927	11,686	5,201	6,012	473	925	857	1,459	7,341	6,438	2,836	
01 鳥取市	627	499	255	221	23	38	37	53	304	272	133	
02 米里村	491	386	158	209	19	31	29	45	237	200	80	
03 倉田村	590	449	164	270	15	43	24	74	286	255	94	
04 面影村	130	97	40	53	4	12	7	14	66	56	21	
05 神戸村	242	192	92	95	5	16	11	23	126	112	50	
06 大和村	467	377	155	216	6	22	30	38	224	197	76	
07 美徳村	502	393	146	233	14	34	26	49	246	216	77	
08 大正村	384	286	127	144	15	30	26	42	186	159	68	
09 東郷村	261	214	101	106	7	17	9	21	137	124	57	
10 豊実村	470	356	148	190	18	35	31	48	225	193	74	
11 明治村	370	284	124	148	12	23	25	38	177	159	68	
12 湖山村	151	112	51	58	3	10	16	13	68	53	28	
13 松保村	316	229	90	130	9	27	25	35	150	129	54	
14 千代水村	126	97	47	41	9	8	9	12	60	51	24	
15 吉岡村	185	145	63	74	8	5	13	22	84	69	31	
16 大郷村	322	246	96	136	14	18	24	34	162	140	51	
17 末恒村	140	111	52	57	2	6	12	11	76	68	31	
18 津ノ井村	374	287	136	135	16	22	24	41	184	158	73	
19 宇倍野村	1,050	827	358	415	54	66	55	102	501	444	196	
20 成器村	222	179	82	91	6	17	8	18	106	96	42	
21 大茅村	94	73	40	30	3	7	6	8	50	38	18	
22 福部村	790	624	313	300	11	40	49	77	397	341	176	
23 国英村	566	431	194	227	10	38	33	64	272	227	96	
24 河原町	310	251	132	107	12	19	19	21	154	137	72	
25 八上村	161	136	76	58	2	5	6	14	81	74	38	
26 西郷村	558	431	201	214	16	33	27	67	272	237	108	
27 散岐村	605	496	233	242	21	35	27	47	288	265	127	
28 大村	289	222	97	118	7	17	19	31	140	120	48	
29 用瀬町	X	X	X	X	X	X	X	X	X	X	X	
30 社村	406	310	121	176	13	31	29	36	203	180	72	
31 佐治村	594	475	243	213	19	31	26	62	291	265	131	
32 宝木村	297	232	85	135	12	22	19	24	147	129	53	
33 酒津村	X	X	X	X	X	X	X	X	X	X	X	
34 瑞徳村	344	275	100	165	10	22	14	33	171	153	58	
35 浜村町	187	146	69	72	5	17	7	17	93	86	39	
36 逢坂村	468	374	167	194	13	27	28	39	237	210	95	
37 鹿野町	401	300	111	169	20	30	23	48	195	173	64	
38 小鷲河村	147	121	63	48	10	6	8	12	77	70	38	
39 勝谷村	403	313	122	186	5	25	25	40	209	179	74	
40 日置村	167	135	61	67	7	3	12	17	88	76	37	
41 日置谷村	266	212	105	100	7	12	21	21	132	112	54	
42 青谷町	58	49	32	16	1	3	1	5	36	32	20	
43 中郷村	211	167	91	71	5	13	6	25	107	97	52	
44 勝部村	111	89	44	44	1	7	6	9	56	52	27	
202 米子市	6,528	5,062	2,387	2,464	211	484	355	627	3,199	2,818	1,287	
01 彦名村	288	243	184	56	3	15	9	21	141	131	101	
02 崎津村	177	143	100	41	2	9	11	14	93	82	53	
03 大篠津村	46	40	26	14	-	4	1	1	23	22	14	
84 和田村	115	95	61	33	1	6	6	8	60	54	34	
05 富益村	152	128	86	41	1	8	8	8	80	71	46	

地 域	男					女							地 域		
	仕事	勤務が主	農業以外の自営業が主	主に家事・育児	学生	その他	計	主に仕事				主に家事・育児		学生	その他
								小計	自営農業が主	勤務が主	農業以外の自営業が主				
	12,969	1,233	33	1,754	1,942	31,660	22,343	10,771	10,895	677	3,522	1,614	4,181	31	
	3,285	317	8	436	459	7,586	5,248	2,365	2,727	156	917	421	1,000	201	
	124	15	1	17	14	323	227	122	97	8	37	20	39	01	
	108	12	2	17	18	254	186	78	101	7	29	12	27	02	
	150	11	-	10	21	304	194	70	120	4	43	14	53	03	
	33	2	-	5	5	64	41	19	20	2	12	2	9	04	
	57	5	-	8	6	116	80	42	38	-	16	3	17	05	
	116	5	1	16	10	243	180	79	100	1	21	14	28	06	
	130	9	-	13	17	256	177	69	103	5	34	13	32	07	
	83	8	-	12	15	198	127	59	61	7	30	14	27	08	
	62	5	-	6	7	124	90	44	44	2	17	3	14	09	
	106	13	-	13	19	245	163	74	84	5	35	18	29	10	
	82	9	-	11	7	193	125	56	66	3	23	14	31	11	
	23	2	-	11	4	83	59	23	35	1	10	5	9	12	
	69	6	-	12	9	166	100	36	61	3	27	13	26	13	
	20	7	-	6	3	66	46	23	21	2	8	3	9	14	
	35	3	-	7	8	101	76	32	39	5	5	6	14	15	
	80	9	-	9	13	160	106	45	56	5	18	15	21	16	
	36	1	-	5	3	64	43	21	21	1	6	7	8	17	
	73	12	1	12	13	190	129	63	62	4	21	12	28	18	
	213	35	-	29	28	549	383	162	202	19	66	26	74	19	
	48	6	-	2	8	116	83	40	43	-	17	6	10	20	
	17	3	1	6	5	44	35	22	13	-	6	-	3	21	
	159	6	1	27	28	393	283	137	141	5	39	22	49	22	
	126	5	-	20	25	294	204	98	101	5	38	13	39	23	
	59	6	-	12	5	156	114	60	48	6	19	7	16	24	
	34	2	-	2	5	80	62	38	24	-	5	4	9	25	
	118	11	-	13	22	286	194	93	96	5	33	14	45	26	
	124	14	-	12	11	317	231	106	118	7	35	15	36	27	
	70	2	-	7	13	149	102	49	48	5	17	12	18	28	
	X	X	X	X	X	X	X	X	X	X	X	X	X	29	
	98	10	-	15	8	203	130	49	78	3	31	14	28	30	
	121	13	-	10	16	303	210	112	92	6	31	16	46	31	
	68	8	-	12	6	150	103	32	67	4	22	7	18	32	
	X	X	X	X	X	X	X	X	X	X	X	X	X	33	
	88	7	1	7	10	173	122	42	77	3	21	7	23	34	
	43	4	-	2	5	94	60	30	29	1	17	5	12	35	
	105	10	-	12	15	231	164	72	89	3	27	16	24	36	
	94	15	-	9	13	206	127	47	75	5	30	14	35	37	
	25	7	-	4	3	70	51	25	23	3	6	4	9	38	
	101	4	-	17	13	194	134	48	85	1	25	8	27	39	
	36	3	-	7	5	79	59	24	31	4	3	5	12	40	
	53	5	-	11	9	134	100	51	47	2	12	10	12	41	
	12	-	-	1	3	22	17	12	4	1	3	-	2	42	
	41	4	-	3	7	104	70	39	30	1	13	3	18	43	
	24	1	-	2	2	55	37	17	20	-	7	4	7	44	
	1,414	117	1	190	190	3,329	2,244	1,100	1,050	94	483	165	437	202	
	29	1	-	3	7	147	112	83	27	2	15	6	14	01	
	28	1	-	7	4	84	61	47	13	1	9	4	10	02	
	8	-	-	1</											

Ⅲ 農家・林家編

(10) 過去1年間の生活の主な状態別世帯員数（販売農家）

単位：人

地 域	男 女 計										地 域	
	計	主に仕事					学生	その他	計	主に		
		小計	自営農 業が主	勤務が 主	農業以 外の自 営業が 主	主に 家事・ 育児				小計		自営農 業が主
06 夜見村	89	78	58	17	3	3	3	5	44	41	31	
07 米子市	1,036	784	359	386	39	84	64	104	500	430	181	
08 成実村	443	336	116	211	9	36	28	43	215	192	65	
09 尚徳村	585	448	192	234	22	45	42	50	285	242	96	
10 五千石村	456	369	159	189	21	33	14	40	217	207	83	
11 春日村	590	443	179	243	21	54	26	67	281	252	100	
12 巖村	337	260	106	142	12	21	22	34	168	145	64	
13 大高村	458	351	160	176	15	38	28	41	226	199	92	
14 県村	479	367	164	194	9	36	27	49	238	200	86	
15 高麗村2-2	39	33	16	17	-	5	-	1	19	19	10	
16 淀江町	282	209	94	104	11	24	15	34	139	126	63	
17 宇田川村	580	438	202	215	21	36	33	73	285	243	102	
18 大和村	376	297	125	151	21	27	18	34	185	162	66	
203 倉吉市	5,438	4,380	2,073	2,107	200	310	233	515	2,689	2,396	1,144	
01 西郷村	200	161	75	82	4	15	12	12	98	88	44	
02 上井町	104	90	29	58	3	4	2	8	49	47	17	
03 倉吉町	123	103	52	37	14	5	5	10	63	54	27	
04 小鴨村	658	509	213	264	32	55	31	63	313	278	119	
05 上小鴨村	536	438	200	220	18	29	15	54	259	234	104	
06 北谷村	698	565	283	252	30	35	28	70	349	311	152	
07 高城村	796	627	311	288	28	51	36	82	396	355	182	
08 社村	706	566	315	228	23	42	25	73	349	308	167	
09 灘手村	224	189	91	89	9	9	9	17	116	105	50	
10 上北条村	271	210	96	109	5	22	7	32	127	115	55	
11 矢送村	310	256	118	124	14	17	19	18	165	143	68	
12 南谷村	471	391	172	206	13	13	23	44	236	211	94	
13 山守村	341	275	118	150	7	13	21	32	169	147	65	
204 境港市	279	227	157	66	4	13	18	21	147	133	90	
01 渡村	94	77	49	28	-	5	5	7	50	46	29	
01 外江町	X	X	X	X	X	X	X	X	X	X	X	
03 境町	X	X	X	X	X	X	X	X	X	X	X	
04 上道村	-	-	-	-	-	-	-	-	-	-	-	
05 余子村	27	22	16	5	1	2	1	2	14	12	9	
06 中浜村	129	105	74	28	3	5	10	9	68	64	45	
302 岩美町	1,463	1,146	462	627	57	110	77	130	718	634	263	
01 大岩村	76	57	18	33	6	5	8	6	37	32	12	
02 本庄村	364	289	128	145	16	26	17	32	174	155	70	
03 小田村	383	302	133	158	11	27	18	36	195	170	73	
04 網代村	-	-	-	-	-	-	-	-	-	-	-	
05 浦富町	85	66	28	26	12	7	4	8	41	36	20	
06 田後村	-	-	-	-	-	-	-	-	-	-	-	
07 東村	25	19	9	10	-	4	1	1	12	12	6	
08 岩井町	275	204	70	129	5	28	13	30	130	116	44	
09 蒲生村	255	209	76	126	7	13	16	17	129	113	38	
325 若桜町	553	453	255	180	18	33	29	38	270	242	140	
01 若桜町	399	325	182	130	13	25	22	27	197	174	99	
02 池田村	154	128	73	50	5	8	7	11	73	68	41	
328 智頭町	1,424	1,086	480	552	54	90	86	162	692	591	245	
01 智頭町	1,341	1,027	448	527	52	85	80	149	650	558	228	
02 山郷村	83	59	32	25	2	5	6	13	42	33	17	

仕事	男										女										地 域
	勤務が 主	農業以 外の自 営業が 主	主に 家事・ 育児	学生	その他	計	主に仕事					主に 家事・ 育児	学生	その他							
							小計	自営農 業が主	勤務が 主	農業以 外の自 営業が 主	主に 家事・ 育児										
8	2	-	2	1	45	37	27	9	1	3	1	4	06								
226	23	1	37	32	536	354	178	160	16	83	27	72	07								
123	4	-	14	9	228	144	51	88	5	36	14	34	08								
138	8	-	22	21	300	206	96	96	14	45	20	29	09								
110	14	-	3	7	239	162	76	79	7	33	11	33	10								
137	15	-	10	19	309	191	79	106	6	54	16	48	11								
74	7	-	14	9	169	115	42	68	5	21	8	25	12								
100	7	-	14	13	232	152	68	76	8	38	14	28	13								
109	5	-	16	22	241	167	78	85	4	36	11	27	14								
9	-	-	-	-	20	14	6	8	-	5	-	1	15								
55	8	-	7	6	143	83	31	49	3	24	8	28	16								
130	11	-	18	24	295	195	100	85	10	36	15	49	17								
85	11	-	11	12	191	135	59	66	10	27	7	22	18								
1,126	126	3	119	171	2,749	1,984	929	981	74	307	114	344	203								
41	3	-	7	3	102	73	31	41	1	15	5	9	01								
29	1	-	1	1	55	43	12	29	2	4	1	7	02								
20	7	-	4	5	60	49	25	17	7	5	1	5	03								
140	19	2	17	16	345	231	94	124	13	53	14	47	04								
118	12	-	5	20	277	204	96	102	6	29	10	34	05								
136	23	-	11	27	349	254	131	116	7	35	17	43	06								
153	20	1	13	27	400	272	129	135	8	50	23	55	07								
129	12	-	12	29	357	258	148	99	11	42	13	44	08								
50	5	-	6	5	108	84	41	39	4	9	3	12	09								
57	3	-	2	10	144	95	41	52	2	22	5	22	10								
68	7	-	11	11	145	113	50	56	7	17	8	7	11								
108	9	-	16	9	235	180	78	98	4	13	7	35	12								
77	5	-	14	8	172	128	53	73	2	13	7	24	13								
40	3	-	8	6	132	94	67	26	1	13	10	15	204								
17	-	-	3	1	44	31	20	11	-	5	2	6	01								
X	X	X	X	X	X	X	X	X	X	X	X	X	02								
X	X	X	X	X	X	X	X	X	X	X	X	X	03								
-	-	-	-	-	-	-	-	-	-	-	-	-	04								
2	1	-	1	1	13	10	7	3	-	2	-	1	05								
17	2	-	2	2	61	41	29	11	1	5	8	7	06								
335	36	4	37	43	745	512	199	292	21	106	40	87	302								
17	3	-	3	2	39	25	6	16	3	5	5	4	01								
73	12	-	7	12	190	134	58	72	4	26	10	20	02								
90	7	2	11	12	188	132	60	68	4	25	7	24	03								
-	-	-	-	-	-	-	-	-	-	-	-	-	04								
11	5	-	2	3	44	30	8	15	7	7	2	5	05								
-	-	-	-	-	-	-	-	-	-	-	-	-	06								
6	-	-	-	-	13	7	3	4	-	4	1	1	07								
70	2	-	4	10	145	88	26	59	3	28	9	20	08								
68	7	2	10	4	126	96	38	58	-	11	6	13	09								
91	11	-	15	13	283	211	115	89	7	33	14	25	325								
67	8	-	12	11	202	151	83	63	5	25	10	16	01								
24	3	-	3	2	81	60	32	26	2	8	4	9	02								
305	41	2	40	59	732	495	235	247	13	88	46	103	328								
291	39	2	38	52	691	469	220	236	13	83	42	97	01								
14	2	-	2	7	41	26	15	11	-	5	4	6	02								

Ⅲ 農家・林家編

(10) 過去1年間の生活の主な状態別世帯員数（販売農家）

地 域	男 女 計											
	計	主に仕事					主に家事・育児	学生	その他	計	主に	
		小計	自営農業が主	勤務が主	農業以外の自営業が主	自営農業が主					小計	自営農業が主
329 八頭町	3,976	3,183	1,546	1,524	113	198	234	361	1,977	1,700	786	
01 賀茂村	242	186	87	93	6	14	18	24	116	96	42	
02 国中村	493	391	186	189	16	29	21	52	235	201	97	
03 大御門村	336	275	138	128	9	8	23	30	165	144	68	
04 上私都村	229	183	92	89	2	16	11	19	113	100	46	
05 中私都村	330	270	129	133	8	18	18	24	165	149	62	
06 下私都村	276	233	109	117	7	11	19	13	133	117	48	
07 船岡村	118	94	37	49	8	11	5	8	57	50	19	
08 大伊村	224	175	86	86	3	13	8	28	119	104	51	
09 隼村	243	188	93	86	9	10	15	30	117	100	46	
10 安部村	382	304	154	144	6	14	23	41	197	166	80	
11 丹比村	630	499	231	243	25	37	44	50	326	277	127	
12 八東村	473	385	204	167	14	17	29	42	234	196	100	
364 三朝町	1,403	1,080	470	562	48	95	68	160	685	610	269	
01 三朝村	124	94	43	48	3	10	5	15	59	52	22	
02 三徳村	223	174	67	96	11	22	8	19	114	104	40	
03 小鹿村	244	194	72	111	11	12	12	26	115	105	35	
04 旭村	646	489	219	247	23	42	41	74	316	279	132	
05 竹田村	166	129	69	60	-	9	2	26	81	70	40	
370 湯梨浜町	2,587	2,091	1,101	920	70	103	157	236	1,281	1,120	602	
01 長瀬村	382	314	161	147	6	13	23	32	186	166	84	
02 橋津村	42	35	17	16	2	1	-	6	19	16	9	
03 宇野村	33	28	17	10	1	1	1	3	18	15	10	
04 浅津村	280	210	97	100	13	13	21	36	138	111	54	
05 泊村	349	285	154	119	12	15	25	24	178	154	83	
06 舎人村	394	318	181	129	8	16	31	29	195	175	98	
07 東郷村	545	445	247	187	11	17	33	50	269	238	139	
08 松崎村	20	14	4	4	6	2	1	3	9	8	3	
09 花見村	542	442	223	208	11	25	22	53	269	237	122	
371 琴浦町	3,943	3,175	1,680	1,389	106	179	218	371	1,907	1,672	896	
01 浦安町	642	511	261	218	32	29	39	63	309	263	142	
02 上郷村	492	392	207	180	5	20	34	46	230	196	112	
03 下郷村	545	439	227	200	12	27	25	54	256	226	119	
04 古布庄村	415	346	200	137	9	16	22	31	206	187	104	
05 八橋町	371	303	178	116	9	17	13	38	185	163	94	
06 赤碓町	288	227	107	109	11	15	19	27	144	125	57	
07 成美村	428	351	184	157	10	20	19	38	209	196	99	
08 以西村	404	319	167	140	12	16	27	42	190	162	86	
09 安田村	358	287	149	132	6	19	20	32	178	154	83	
372 北栄町	3,102	2,568	1,592	911	65	116	154	264	1,538	1,390	881	
01 中北条村	526	445	242	195	8	13	19	49	255	234	127	
02 下北条村	641	527	286	219	22	25	33	56	324	293	165	
03 栄村	523	440	308	122	10	22	24	37	263	238	168	
04 大誠村	573	473	288	172	13	25	25	50	290	261	165	
05 由良町	839	683	468	203	12	31	53	72	406	364	256	
384 日吉津村	490	362	151	200	11	37	35	56	229	195	86	
386 大山町	5,864	4,660	2,306	2,197	157	317	284	603	2,886	2,541	1,259	
01 所子村	807	636	286	318	32	45	33	93	391	347	153	
02 高麗村2-1	635	502	247	243	12	35	32	66	308	265	129	

単位：人

地 域	男										女										地 域
	仕事 勤務が主	農業以外の自営業が主	主に家事・育児	学生	その他	計	主に仕事					主に家事・育児	学生	その他							
							小計	自営農業が主	勤務が主	農業以外の自営業が主	自営農業が主										
838	76	2	139	136	1,999	1,483	760	686	37	196	95	225	329								
48	6	-	10	10	126	90	45	45	-	14	8	14	01								
94	10	1	17	16	258	190	89	95	6	28	4	36	02								
72	4	-	12	9	171	131	70	56	5	8	11	21	03								
52	2	-	7	6	116	83	46	37	-	16	4	13	04								
80	7	-	8	8	165	121	67	53	1	18	10	16	05								
63	6	-	10	6	143	116	61	54	1	11	9	7	06								
25	6	1	3	3	61	44	18	24	2	10	2	5	07								
52	1	-	4	11	105	71	35	34	2	13	4	17	08								
45	9	-	7	10	126	88	47	41	-	10	8	20	09								
84	2	-	13	18	185	138	74	60	4	14	10	23	10								
134	16	-	30	19	304	222	104	109	9	37	14	31	11								
89	7	-	18	20	239	189	104	78	7	17	11	22	12								
314	27	2	31	42	718	470	201	248	21	93	37	118	364								
28	2	-	3	4	65	42	21	20	1	10	2	11	01								
58	6	-	4	6	109	70	27	38	5	22	4	13	02								
64	6	-	4	6	129	89	37	47	5	12	8	20	03								
134	13	2	19	16	330	210	87	113	10	40	22	58	04								
30	-	-	1	10	85	59	29	30	-	9	1	16	05								
471	47	1	85	75	1,306	971	499	449	23	102	72	161	370								
78	4	-	13	7	196	148	77	69	2	13	10	25	01								
7	-	-	-	3	23	19	8	9	2	1	-	3	02								
4	1	1	-	2	15	13	7	6	-	-	1	1	03								
47	10	-	14	13	142	99	43	53	3	13	7	23	04								
63	8	-	14	10	171	131	71	56	4	15	11	14	05								
71	6	-	13	7	199	143	83	58	2	16	18	22	06								
90	9	-	15	16	276	207	108	97	2	17	18	34	07								
1	4	-	1	-	11	6	1	3	2	2	-	3	08								
110	5	-	15	17	273	205	101	98	6	25	7	36	09								
712	64	-	112	123	2,036	1,503	784	677	42	179	106	248	371								
102	19	-	20	26	333	248	119	116	13	29	19	37	01								
81	3	-	20	14	262	196	95	99	2	20	14	32	02								
98	9	-	13	17	289	213	108	102	3	27	12	37	03								
77	6	-	11	8	209	159	96	60	3	16	11	23	04								
62	7	-	4	18	186	140	84	54	2	17	9	20	05								
60	8	-	12	7	144	102	50	49	3	15	7	20	06								
89	8	-	8	5	219	155	85	68	2	20	11	33	07								
74	2	-	12	16	214	157	81	66	10	16	15	26	08								
69	2	-	12	12	180	133	66	63	4	19	8	20	09								
469	40	1	71	76	1,564	1,178	711	442	25	115	83	188	372								
100	7	1	8	12	271	211	115	95	1	12	11	37	01								
118	10	-	15	16	317	234	121	101	12	25	18	40	02								
63	7	-	14	11	260	202	140	59	3	22	10	26	03								
88	8	-	12	17	283	212	123	84	5	25	13	33	04								
100	8	-	22	20	433	319	212	103	4	31	31	52	05								
104	5	-	21	13	261	167	65	96	6	37	14	43	384								
1,185	97	2	156	187	2,978	2,119	1,047	1,012	60	315	128	416	386								
174	20	-	17	27	416	289	133	144	12	45	16	66	01								
126	10	-	24	19	327	237	118	117	2	35	8	47	02								

Ⅲ 農家・林家編

(10) 過去1年間の生活の主な状態別世帯員数（販売農家）

地 域	男 女 計								計	主に		地 域	
	計	主に仕事					学生	その他		計	主に		
		小計	自営農 業が主	勤務が 主	農業以 外の自 営業が 主	主に 家事・ 育児					小計		自営農 業が主
03 大山村	916	710	315	372	23	71	42	93	456	399	178		
04 光徳村	590	495	241	237	17	29	20	46	294	265	128		
05 御米屋町	32	24	12	11	1	6	-	2	17	17	9		
06 名和村	451	371	231	137	3	16	20	44	226	203	127		
07 庄内村	740	575	247	302	26	56	33	76	365	326	147		
08 上中山村	574	447	229	207	11	18	33	76	279	236	128		
09 下中山村	434	342	185	142	15	19	29	44	209	183	96		
10 逢坂村	685	558	313	228	17	22	42	63	341	300	164		
389 南部町	2,839	2,182	914	1,195	73	193	151	313	1,408	1,217	506		
01 天津村	503	390	155	225	10	29	27	57	248	218	85		
02 大國村	470	358	152	189	17	32	15	65	233	197	83		
03 法勝寺村	429	333	136	178	19	38	18	40	215	195	81		
04 上長田村	169	131	57	70	4	11	13	14	84	71	32		
05 東長田村	177	130	57	71	2	15	13	19	85	71	28		
06 手間村	413	319	129	184	6	29	21	44	209	184	81		
07 賀野村	595	463	212	237	14	31	34	67	291	248	109		
08 幡郷村2-2	83	58	16	41	1	8	10	7	43	33	7		
390 伯耆町	3,209	2,538	1,095	1,344	99	153	196	322	1,566	1,371	570		
01 幡郷村2-1	451	350	142	192	16	19	40	42	212	181	70		
02 大幡村	447	357	158	191	8	24	27	39	206	184	78		
03 八郷村	809	642	266	348	28	35	51	81	398	342	127		
04 二部村	467	364	150	193	21	28	25	50	229	204	86		
05 溝口町	712	564	243	301	20	41	37	70	360	321	135		
06 日光村2-1	323	261	136	119	6	6	16	40	161	139	74		
401 日南町	2,008	1,584	772	731	81	95	79	250	989	870	404		
01 大宮村	149	118	67	45	6	14	4	13	80	73	42		
02 阿毘縁村	142	105	61	39	5	12	9	16	75	63	37		
03 山上村	322	248	132	107	9	13	12	49	157	131	63		
04 多里村	234	187	96	81	10	11	5	31	115	105	52		
05 日野上村	246	188	88	89	11	15	14	29	126	107	51		
06 福栄村	313	255	113	132	10	9	16	33	145	128	52		
07 石見村	602	483	215	238	30	21	19	79	291	263	107		
402 日野町	806	641	304	305	32	38	44	83	387	343	159		
01 根雨町	153	119	55	59	5	9	9	16	73	67	31		
02 日野村	322	259	122	122	15	17	18	28	163	145	67		
03 黒坂町	331	263	127	124	12	12	17	39	151	131	61		
403 江府町	1,416	1,105	489	578	38	66	93	152	686	585	241		
01 日光村2-2	142	109	66	42	1	7	10	16	70	60	35		
02 米沢村	623	484	215	250	19	25	41	73	301	254	100		
03 江尾町	337	263	97	152	14	15	21	38	158	136	45		
04 神奈川村	314	249	111	134	4	19	21	25	157	135	61		

単位：人

地 域	男								女								地 域
	仕事		主に 家事・ 育児	学生	その他	計	主に仕事					主に 家事・ 育児	学生	その他			
	勤務が 主	農業以 外の自 営業が 主					小計	自営農 業が主	勤務が 主	農業以 外の自 営業が 主	計				小計	自営農 業が主	
03 大山村	205	16	1	23	33	460	311	137	167	7	70	19	60	03			
04 光徳村	127	10	-	11	18	296	230	113	110	7	29	9	28	04			
05 御米屋町	7	1	-	-	-	15	7	3	4	-	6	-	2	05			
06 名和村	74	2	-	11	12	225	168	104	63	1	16	9	32	06			
07 庄内村	165	14	-	17	22	375	249	100	137	12	56	16	54	07			
08 上中山村	104	4	-	18	25	295	211	101	103	7	18	15	51	08			
09 下中山村	80	7	-	15	11	225	159	89	62	8	19	14	33	09			
10 逢坂村	123	13	1	20	20	344	258	149	105	4	21	22	43	10			
389 南部町	656	55	4	89	98	1,431	965	408	539	18	189	62	215	389			
01 天津村	123	10	-	15	15	255	172	70	102	-	29	12	42	01			
02 大國村	102	12	2	8	26	237	161	69	87	5	30	7	39	02			
03 法勝寺村	101	13	-	13	7	214	138	55	77	6	38	5	33	03			
04 上長田村	37	2	-	7	6	85	60	25	33	2	11	6	8	04			
05 東長田村	42	1	1	7	6	92	59	29	29	1	14	6	13	05			
06 手間村	98	5	-	11	14	204	135	48	86	1	29	10	30	06			
07 賀野村	128	11	-	23	20	304	215	103	109	3	31	11	47	07			
08 幡郷村2-2	25	1	1	5	4	40	25	9	16	-	7	5	3	08			
390 伯耆町	736	65	1	100	94	1,643	1,167	525	608	34	152	96	228	390			
01 幡郷村2-1	98	13	-	18	13	239	169	72	94	3	19	22	29	01			
02 大幡村	100	6	1	12	9	241	173	80	91	2	23	15	30	02			
03 八郷村	198	17	-	28	28	411	300	139	150	11	35	23	53	03			
04 二部村	106	12	-	15	10	238	160	64	87	9	28	10	40	04			
05 溝口町	172	14	-	17	22	352	243	108	129	6	41	20	48	05			
06 日光村2-1	62	3	-	10	12	162	122	62	57	3	6	6	28	06			
401 日南町	408	58	-	32	87	1,019	714	368	323	23	95	47	163	401			
01 大宮村	28	3	-	2	5	69	45	25	17	3	14	2	8	01			
02 阿毘縁村	25	1	-	5	7	67	42	24	14	4	12	4	9	02			
03 山上村	60	8	-	4	22	165	117	69	47	1	13	8	27	03			
04 多里村	49	4	-	3	7	119	82	44	32	6	11	2	24	04			
05 日野上村	48	8	-	8	11	120	81	37	41	3	15	6	18	05			
06 福栄村	67	9	-	6	11	168	127	61	65	1	9	10	22	06			
07 石見村	131	25	-	4	24	311	220	108	107	5	21	15	55	07			
402 日野町	165	19	-	26	18	419	298	145	140	13	38	18	65	402			
01 根雨町	32	4	-	5	1	80	52	24	27	1	9	4	15	01			
02 日野村	69	9	-	9	9	159	114	55	53	6	17	9	19	02			
03 黒坂町	64	6	-	12	8	180	132	66	60	6	12	5	31	03			
403 江府町	315	29	2	47	52	730	520	248	263	9	64	46	100	403			
01 日光村2-2	25	-	-	5	5	72	49	31	17	1	7	5	11	01			
02 米沢村	140	14	1	22	24	322	230	115	110	5	24	19	49	02			
03 江尾町	80	11	-	9	13	179	127	52	72	3	15	12	25	03			
04 神奈川村	70	4	1	11	10	157	114	50	64	-	18	10	15	04			

Ⅲ 農家・林家編

(11) 年齢別の農業就業人口（自営農業に主として従事した世帯員数）（販売農家）

地 域	45～49		50～54		55～59		60～64					
	男	女	男	女	男	女	男	女	男	女	男	女
31 鳥取県	324	183	141	609	301	308	1,351	611	740	3,574	1,816	1,758
201 鳥取市	56	30	26	121	53	68	286	119	167	853	428	425
01 鳥取市	4	2	2	12	3	9	16	6	10	39	18	21
02 米里村	-	-	-	7	4	3	12	3	9	32	16	16
03 倉田村	1	-	1	6	2	4	10	4	6	38	17	21
04 面影村	-	-	-	1	-	1	5	1	4	7	3	4
05 神戸村	1	-	1	3	2	1	5	1	4	11	5	6
06 大和村	1	-	1	4	2	2	4	3	1	21	10	11
07 美徳村	-	-	-	3	-	3	7	2	5	25	11	14
08 大正村	2	-	2	4	-	4	11	3	8	28	12	16
09 東郷村	2	2	-	1	1	-	6	1	5	25	12	13
10 豊美村	-	-	-	6	1	5	5	1	4	30	16	14
11 明治村	-	-	-	4	-	4	9	3	6	24	9	15
12 湖山村	-	-	-	-	-	-	4	1	3	5	5	-
13 松保村	2	-	2	3	2	1	4	-	4	14	8	6
14 千代水村	-	-	-	2	1	1	3	1	2	9	3	6
15 吉岡村	1	-	1	-	-	-	3	2	1	9	3	6
16 大郷村	2	-	2	2	-	2	10	3	7	17	9	8
17 末恒村	1	1	-	1	1	-	1	-	1	6	4	2
18 津ノ井村	1	-	1	3	2	1	8	3	5	18	7	11
19 宇倍野村	3	2	1	14	9	5	24	11	13	51	27	24
20 成器村	-	-	-	-	-	-	2	1	1	15	7	8
21 大茅村	1	-	1	-	-	-	4	2	2	3	1	2
22 福部村	13	10	3	5	3	2	21	9	12	55	33	22
23 国英村	-	-	-	2	-	2	6	1	5	35	15	20
24 河原町	-	-	-	-	-	-	6	2	4	22	10	12
25 八上村	-	-	-	-	-	-	3	1	2	8	2	6
26 西郷村	-	-	-	3	-	3	10	6	4	28	14	14
27 散岐村	-	-	-	3	2	1	14	9	5	33	17	16
28 大村	2	1	1	2	1	1	6	3	3	15	6	9
29 用瀬町	X	X	X	X	X	X	X	X	X	X	X	X
30 社村	2	1	1	1	1	-	6	3	3	27	9	18
31 佐治村	2	2	-	6	4	2	19	9	10	40	22	18
32 宝木村	-	-	-	-	-	-	3	2	1	15	9	6
33 酒津村	X	X	X	X	X	X	X	X	X	X	X	X
34 瑞徳村	-	-	-	2	2	-	4	1	3	24	16	8
35 浜村町	2	1	1	3	2	1	2	1	1	11	6	5
36 逢坂村	4	4	-	3	2	1	6	4	2	21	12	9
37 鹿野町	2	1	1	3	1	2	8	4	4	15	6	9
38 小鷲河村	1	-	1	2	1	1	3	3	-	8	6	2
39 勝谷村	-	-	-	2	2	-	3	1	2	25	17	8
40 日置村	1	-	1	3	1	2	2	2	-	5	4	1
41 日置谷村	2	1	1	3	1	2	8	4	4	14	8	6
42 青谷町	1	1	-	-	-	-	1	1	-	4	2	2
43 中郷村	1	1	-	2	-	2	2	1	1	13	8	5
44 勝部村	1	-	1	-	-	-	-	-	-	5	1	4
202 米子市	36	20	16	55	20	35	125	45	80	393	182	211
01 彦名村	6	2	4	14	9	5	13	5	8	28	16	12
02 崎津村	2	2	-	1	-	1	10	4	6	17	7	10
03 大篠津村	-	-	-	-	-	-	1	1	-	1	-	1
84 和田村	2	1	1	-	-	-	6	4	2	11	7	4
05 富益村	2	1	1	1	-	1	2	2	-	10	5	5

単位：人

地 域	65～69		70～74		75～79		80～84		85歳以上		地 域					
	男	女	男	女	男	女	男	女	男	女						
	4,772	2,629	2,143	4,143	2,067	2,076	4,383	2,115	2,268	3,573	1,731	1,842	2,106	947	1,159	31
	1,088	628	460	917	449	468	1,023	486	537	866	414	452	532	226	306	201
	53	30	23	40	22	18	45	21	24	39	13	26	25	13	12	01
	30	16	14	27	13	14	27	11	16	18	6	12	22	9	13	02
	51	31	20	29	14	15	22	12	10	28	12	16	12	4	8	03
	11	8	3	9	3	6	9	5	4	5	1	4	-	-	-	04
	12	9	3	13	4	9	31	16	15	11	5	6	9	6	3	05
	35	21	14	37	12	25	20	8	12	23	12	11	16	5	11	06
	39	19	20	32	17	15	26	14	12	24	12	12	17	8	9	07
	36	22	14	24	13	11	23	13	10	16	7	9	16	5	11	08
	20	14	6	15	6	9	16	8	8	17	12	5	7	2	5	09
	40	19	21	24	14	10	31	10	21	21	12	9	14	6	8	10
	32	21	11	22	10	12	23	12	11	16	7	9	14	6	8	11
	10	5	5	8	5	3	16	7	9	5	3	2	8	3	5	12
	17	13	4	15	7	8	21	8	13	19	11	8	12	4	8	13
	9	5	4	9	4	5	10	6	4	8	4	4	3	-	3	14
	16	8	8	10	6	4	13	5	8	8	5	3	5	2	3	15
	18	10	8	18	10	8	12	7	5	17	8	9	13	4	9	16
	10	7	3	6	4	2	13	4	9	11	6	5	6	4	2	17
	32	18	14	23	7	16	33	18	15	27	13	14	11	6	5	18
	72	37	35	59	28	31	67	29	38	59	27	32	33	19	14	19
	10	7	3	23	10	13	16	8	8	20	8	12	6	2	4	20
	4	3	1	3	1	2	16	5	11	9	5	4	3	2	1	21
	56	29	27	50	24	26	74	40	34	32	14	18	17	9	8	22
	37	24	13	26	16	10	40	16	24	41	20	21	33	9	24	23
	28	22	6	25	9	16	25	14	11	18	6	12	25	9	16	24
	20	13	7	19	7	12	14	8	6	8	5	3	6	3	3	25
	41	21	20	37	20	17	33	17	16	39	15	24	28	15	13	26
	41	25	16	44	22	22	41	18	23	36	17	19	25	10	15	27
	22	11	11	16	11	5	15	5	10	21	8	13	8	3	5	28
	X	X	X	X	X	X	X	X	X	X	X	X	X	X	X	29
	24	17	7	22	12	10	22	10	12	23	12	11	13	7	6	30
	57	24	33	40	19	21	54	27	27	39	21	18	16	7	9	31
	17	10	7	15	9	6	19	9	10	18	10	8	6	2	4	32
	X	X	X	X	X	X	X	X	X	X	X	X	X	X	X	33
	20	11	9	11	5	6	15	4	11	21	10	11	12	5	7	34
	15	10	5	9	4	5	11	5	6	13	5	8	10	5	5	35
	35	21	14	28	14	14	32	12	20	33	16	17	12	5	7	36
	26	15	11	24	13	11	25	12	13	29	13	16	13	6	7	37
	13	7	6	11	6	5	15	7	8	10	5	5	5	3	2	38
	24	12	12	29	16	13	19	11	8	15	9	6	17	6	11	39
	7	3	4	10	6	4	18	10	8	14	8	6	4	2	2	40
	18	11	7	21	9	12	25	16	9	13	6	7	13	2	11	41
	5	4	1	8	5	3	5	1	4	6	3	3	3	2	1	42
	14	7	7	12	6	6	26	14	12	16	8	8	8	3	5	43
	8	6	2	12	4	8	3	3	-	14	10	4	4	2	2	44
	540	311	229	433	219	214	428	205	223	336	162	174	248	124	124	202
	44	24	20	26	14	12	16	6	10							

Ⅲ 農家・林家編

(11) 年齢別の農業就業人口（自営農業に主として従事した世帯員数）（販売農家）

地 域	45～49		50～54		55～59		60～64					
	男	女	男	女	男	女	男	女				
									男	女	男	女
06 夜見村	-	-	-	3	1	2	7	3	4	8	4	4
07 米子市	6	4	2	7	-	7	18	5	13	64	26	38
08 成実村	3	2	1	4	-	4	7	1	6	22	9	13
09 尚徳村	2	1	1	4	2	2	8	2	6	31	11	20
10 五千石村	4	3	1	1	1	-	6	2	4	33	14	19
11 春日村	2	1	1	2	-	2	9	1	8	29	17	12
12 巖村	-	-	-	-	-	-	-	-	-	12	6	6
13 大高村	2	2	-	4	1	3	7	4	3	22	12	10
14 県村	1	-	1	3	2	1	14	6	8	25	11	14
15 高麗村2-2	-	-	-	-	-	-	2	-	2	1	1	-
16 淀江町	-	-	-	3	1	2	3	1	2	18	10	8
17 宇田川村	1	-	1	5	1	4	7	3	4	43	19	24
18 大和村	3	1	2	3	2	1	5	1	4	18	7	11
203 倉吉市	35	19	16	46	25	21	144	78	66	313	179	134
01 西郷村	1	1	-	3	1	2	4	4	-	13	8	5
02 上井町	1	-	1	-	-	-	2	2	-	3	3	-
03 倉吉町	-	-	-	-	-	-	5	2	3	8	5	3
04 小鴨村	-	-	-	5	4	1	9	6	3	35	17	18
05 上小鴨村	3	2	1	6	2	4	16	7	9	23	13	10
06 北谷村	5	3	2	10	5	5	20	9	11	50	23	27
07 高城村	4	2	2	8	5	3	24	15	9	49	32	17
08 社村	9	4	5	6	4	2	32	14	18	52	30	22
09 灘手村	1	-	1	1	1	-	7	3	4	7	5	2
10 上北条村	1	-	1	1	-	1	3	2	1	16	7	9
11 矢送村	-	-	-	2	2	-	7	2	5	14	11	3
12 南谷村	7	6	1	4	1	3	8	7	1	28	16	12
13 山守村	3	1	2	-	-	-	7	5	2	15	9	6
204 境港市	4	2	2	11	6	5	7	4	3	19	13	6
01 渡村	1	-	1	-	-	-	4	1	3	7	5	2
01 外江町	X	X	X	X	X	X	X	X	X	X	X	X
03 境町	X	X	X	X	X	X	X	X	X	X	X	X
04 上道村	-	-	-	-	-	-	-	-	-	-	-	-
05 余子村	-	-	-	1	1	-	-	-	-	1	1	-
06 中浜村	3	2	1	7	4	3	2	2	-	10	7	3
302 岩美町	5	2	3	14	8	6	19	6	13	85	43	42
01 大岩村	-	-	-	1	1	-	1	-	1	4	3	1
02 本庄村	2	1	1	5	3	2	4	1	3	25	6	19
03 小田村	-	-	-	5	2	3	5	2	3	26	15	11
04 網代村	-	-	-	-	-	-	-	-	-	-	-	-
05 浦富町	2	1	1	-	-	-	-	-	-	3	2	1
06 田後村	-	-	-	-	-	-	-	-	-	-	-	-
07 東村	-	-	-	-	-	-	1	-	1	4	2	2
08 岩井町	-	-	-	2	2	-	3	1	2	13	9	4
09 蒲生村	1	-	1	1	-	1	5	2	3	10	6	4
325 若桜町	1	-	1	4	3	1	3	1	2	26	15	11
01 若桜町	1	-	1	2	2	-	2	-	2	20	13	7
02 池田村	-	-	-	2	1	1	1	1	-	6	2	4
328 智頭町	5	3	2	8	3	5	21	12	9	68	31	37
01 智頭町	4	2	2	8	3	5	19	11	8	65	29	36
02 山郷村	1	1	-	-	-	-	2	1	1	3	2	1

単位：人

地 域	65～69		70～74		75～79		80～84		85歳以上		地 域				
	男	女	男	女	男	女	男	女	男	女					
												男	女	男	女
12	7	5	10	5	5	7	6	1	5	1	4	5	2	3	06
82	46	36	54	24	30	69	33	36	60	26	34	47	26	21	07
22	15	7	22	11	11	29	13	16	12	6	6	16	10	6	08
38	17	21	44	25	19	32	16	16	38	16	22	19	5	14	09
30	16	14	25	15	10	29	10	19	25	11	14	20	12	8	10
45	25	20	38	19	19	35	21	14	25	11	14	27	13	14	11
28	19	9	27	13	14	19	11	8	17	7	10	10	7	3	12
47	29	18	33	16	17	28	12	16	20	8	12	15	9	6	13
36	25	11	27	10	17	27	13	14	23	12	11	19	7	12	14
1	1	-	8	2	6	2	2	-	4	2	2	1	-	1	15
20	14	6	17	13	4	13	6	7	11	8	3	7	4	3	16
55	29	26	33	16	17	31	14	17	22	9	13	24	11	13	17
27	18	9	23	12	11	27	9	18	20	12	8	13	5	8	18
429	228	201	354	198	156	345	152	193	286	149	137	185	86	99	203
7	4	3	14	8	6	10	3	7	10	7	3	11	6	5	01
9	6	3	4	2	2	5	3	2	3	1	2	2	-	2	02
9	4	5	10	6	4	6	3	3	4	3	1	9	3	6	03
40	21	19	33	20	13	41	20	21	46	18	28	18	11	7	04
42	25	17	40	23	17	41	14	27	23	8	15	12	9	3	05
69	36	33	36	20	16	47	18	29	44	30	14	21	9	12	06
52	31	21	57	34	23	58	22	36	43	26	17	24	11	13	07
66	32	34	45	21	24	42	22	20	41	15	26	24	11	13	08
17	8	9	16	8	8	15	7	8	18	12	6	12	4	8	09
24	15	9	21	15	6	7	2	5	9	5	4	17	7	10	10
30	15	15	24	15	9	22	14	8	11	6	5	16	5	11	11
34	17	17	27	16	11	33	15	18	24	11	13	12	6	6	12
30	14	16	27	10	17	18	9	9	10	7	3	7	4	3	13
26	12	14	27	14	13	22	13	9	21	13	8	10	6	4	204
7	2	5	13	7	6	4	4	-	7	6	1	4	2	2	01
X	X	X	X	X	X	X	X	X	X	X	X	X	X	X	02
X	X	X	X	X	X	X	X	X	X	X	X	X	X	X	03
-	-	-	-	-	-	-	-	-	-	-	-	-	-	-	04
2	-	2	4	3	1	2	1	1	4	2	2	-	-	-	05
15	8	7	8	3	5	13	7	6	6	4	2	6	4	2	06
111	66	45	78	40	38	91	37	54	89	44	45	48	21	27	302
-	-	-	3	1	2	9	4	5	1	1	-	2	2	-	01
28	22	6	29	11	18	27	14	13	19	8	11	10	3	7	02
28	15	13	18	12	6	24	8	16	33	17	16	13	5	8	03
-	-	-	-	-	-	-	-	-	-	-	-	-	-	-	04
11	7	4	7	5	2	1	-	1	2	2	-	5	2	3	05
-	-	-	-	-	-	-	-	-	-	-	-	-	-	-	06
2	2	-	2	-	2	3	1	2	1	1	-	-	-	-	07
22	12	10	11	7	4	16	5	11	11	7	4	9	3	6	08
20	8	12	8	4	4	11	5	6	22	8	14	9	6	3	09
45	22	23	59	35	24	47	18	29	50	24	26	26	16	10	325
36	19	17	44	24	20	34	14	20	31	13	18	17	10	7	01
9	3	6	15	11	4	13	4	9	19	11	8	9	6	3	02
89	44	45	85	40	45	115	58	57	88	34	54	53	24	29	328
87	43	44	80	38	42	108	55	53	78	29	49	48	21	27	01
2	1	1	5	2	3	7	3	4	10	5	5	5	3	2	02

Ⅲ 農家・林家編

(11) 年齢別の農業就業人口（自営農業に主として従事した世帯員数）（販売農家）

地 域	計			15～19		20～24			
	男	女		男	女	男	女		
329 八頭町	1,644	817	827	3	3	-	-	-	8
01 賀茂村	88	43	45	-	-	-	-	-	-
02 国中村	195	100	95	-	-	-	-	-	2
03 大御門村	141	68	73	-	-	-	-	-	1
04 上私都村	96	48	48	-	-	-	-	-	-
05 中私都村	137	66	71	-	-	-	-	-	1
06 下私都村	112	49	63	-	-	-	-	-	1
07 船岡村	44	22	22	1	1	-	-	-	-
08 大伊村	95	53	42	-	-	-	-	-	-
09 隼村	102	49	53	-	-	-	-	-	2
10 安部村	163	83	80	-	-	-	-	-	-
11 丹比村	257	132	125	1	1	-	-	-	1
12 八東村	214	104	110	1	1	-	-	-	-
364 三朝町	501	271	230	-	-	-	2	1	1
01 三朝村	49	22	27	-	-	-	-	-	1
02 三徳村	72	40	32	-	-	-	-	-	-
03 小鹿村	73	36	37	-	-	-	-	-	-
04 旭村	233	133	100	-	-	-	2	1	1
05 竹田村	74	40	34	-	-	-	-	-	-
370 湯梨浜町	1,130	608	522	2	2	-	2	2	-
01 長瀬村	163	84	79	-	-	-	-	-	2
02 橋津村	18	10	8	-	-	-	-	-	-
03 宇野村	18	11	7	2	2	-	-	-	-
04 浅津村	101	54	47	-	-	-	1	1	-
05 泊村	159	85	74	-	-	-	1	1	2
06 舎人村	184	98	86	-	-	-	-	-	-
07 東郷村	252	141	111	-	-	-	-	-	1
08 松崎村	4	3	1	-	-	-	-	-	-
09 花見村	231	122	109	-	-	-	-	-	1
371 琴浦町	1,765	912	853	2	1	1	3	3	-
01 浦安町	278	146	132	-	-	-	-	-	3
02 上郷村	215	114	101	-	-	-	1	1	-
03 下郷村	239	121	118	-	-	-	-	-	6
04 古布庄村	205	104	101	-	-	-	-	-	1
05 八橋町	183	96	87	-	-	-	1	1	2
06 赤碓町	116	58	58	-	-	-	-	-	-
07 成美村	192	99	93	-	-	-	-	-	2
08 以西村	181	91	90	2	1	1	1	1	1
09 安田村	156	83	73	-	-	-	-	-	1
372 北栄町	1,688	905	783	6	4	2	11	8	3
01 中北条村	257	132	125	1	-	1	1	1	1
02 下北条村	312	170	142	-	-	-	1	1	6
03 栄村	328	171	157	-	-	-	-	-	6
04 大誠村	309	172	137	2	2	-	1	1	3
05 由良町	482	260	222	3	2	1	8	5	3
384 日吉津村	185	89	96	4	2	2	2	-	2
386 大山町	2,586	1,309	1,277	23	14	9	13	9	4
01 所子村	320	156	164	4	2	2	1	1	2
02 高麗村2-1	279	136	143	-	-	-	3	3	2

単位：人

地 域	25～29		30～34		35～39		40～44		地 域			
	男	女	男	女	男	女	男	女				
	7	1	9	9	-	18	13	5	14	9	5	329
	-	-	-	-	-	2	1	1	-	-	-	01
	2	-	2	2	-	2	2	-	1	1	-	02
	1	-	1	1	-	1	-	1	1	-	1	03
	-	-	-	-	-	-	-	-	-	-	-	04
	1	-	-	-	-	1	1	-	3	1	2	05
	1	-	-	-	-	2	1	1	-	-	-	06
	-	-	1	1	-	1	1	-	1	1	-	07
	-	-	1	1	-	-	-	-	1	1	-	08
	1	1	1	1	-	-	-	-	-	-	-	09
	-	-	1	1	-	2	1	1	1	1	-	10
	1	-	1	1	-	3	3	-	4	3	1	11
	-	-	1	1	-	4	3	1	2	1	1	12
	-	1	-	-	-	4	4	-	5	2	3	364
	-	1	-	-	-	1	1	-	-	-	-	01
	-	-	-	-	-	1	1	-	1	1	-	02
	-	-	-	-	-	-	-	-	-	-	-	03
	-	-	-	-	-	2	2	-	2	-	2	04
	-	-	-	-	-	-	-	-	2	1	1	05
	5	1	6	4	2	12	12	-	13	10	3	370
	1	1	2	2	-	1	1	-	-	-	-	01
	-	-	1	1	-	-	-	-	-	-	-	02
	-	-	-	-	-	-	-	-	-	-	-	03
	-	-	2	-	2	-	-	-	-	-	-	04
	2	-	-	-	-	2	2	-	3	3	-	05
	-	-	1	1	-	2	2	-	3	1	2	06
	1	-	-	-	-	2	2	-	4	4	-	07
	-	-	-	-	-	-	-	-	1	-	1	08
	1	-	-	-	-	5	5	-	2	2	-	09
	10	6	23	16	7	30	21	9	30	15	15	371
	1	2	6	4	2	7	5	2	5	3	2	01
	-	-	1	1	-	1	1	-	1	-	1	02
	5	1	4	2	2	4	3	1	9	5	4	03
	1	-	1	1	-	5	3	2	4	1	3	04
	-	2	4	3	1	3	3	-	1	-	1	05
	-	-	1	1	-	-	-	-	1	1	-	06
	1	1	1	1	-	1	1	-	4	3	1	07
	1	-	3	2	1	5	3	2	4	1	3	08
	1	-	2	1	1	4	2	2	1	1	-	09
	19	7	40	31	9	38	27	11	42	23	19	372
	1	-	7	6	1	5	2	3	4	2	2	01
	3	3	2	2	-	4	3	1	3	2	1	02
	5	1	9	6	3	8	4	4	9	5	4	03
	2	1	6	4	2	10	8	2	6	4	2	04
	8	2	16	13	3	11	10	1	20	10	10	05
	-	-	1	-	1	2	1	1	4	2	2	384
	13	8	37	23	14	40	21	19	52	29	23	386
	-	2	2	-	2	4	1	3	3	1	2	01
	2	-	5	4	1	5	1	4	5	2	3	02

Ⅲ 農家・林家編

(11) 年齢別の農業就業人口（自営農業に主として従事した世帯員数）（販売農家）

地 域	45～49		50～54			55～59			60～64			
	男	女	男	女	男	女	男	女	男	女		
329 八頭町	14	9	5	27	12	15	67	36	31	233	117	116
01 賀茂村	-	-	-	1	1	-	3	-	3	13	5	8
02 国中村	4	2	2	2	1	1	5	2	3	35	18	17
03 大御門村	-	-	-	1	1	-	5	2	3	22	9	13
04 上私都村	-	-	-	-	-	-	3	1	2	7	3	4
05 中私都村	3	3	-	6	4	2	5	2	3	19	10	9
06 下私都村	-	-	-	1	-	1	11	6	5	15	3	12
07 船岡村	-	-	-	2	1	1	4	1	3	4	3	1
08 大伊村	2	2	-	4	1	3	2	2	-	7	4	3
09 隼村	-	-	-	1	-	1	5	3	2	18	12	6
10 安部村	3	1	2	3	2	1	3	2	1	26	13	13
11 丹比村	1	-	1	4	1	3	10	7	3	41	24	17
12 八東村	1	1	-	2	-	2	11	8	3	26	13	13
364 三朝町	4	3	1	7	4	3	25	10	15	72	47	25
01 三朝村	-	-	-	-	-	-	3	1	2	7	3	4
02 三徳村	-	-	-	1	-	1	1	-	1	12	7	5
03 小鹿村	-	-	-	1	-	1	9	6	3	5	3	2
04 旭村	3	2	1	5	4	1	11	3	8	34	24	10
05 竹田村	1	1	-	-	-	-	1	-	1	14	10	4
370 湯梨浜町	12	9	3	24	17	7	61	27	34	166	98	68
01 長瀬村	2	2	-	2	1	1	11	4	7	18	8	10
02 橋津村	-	-	-	1	-	1	1	-	1	2	2	-
03 宇野村	1	-	1	-	-	-	1	1	-	2	1	1
04 浅津村	1	1	-	4	3	1	2	2	-	16	7	9
05 泊村	1	-	1	4	3	1	6	3	3	11	8	3
06 舎人村	4	3	1	5	3	2	20	7	13	30	21	9
07 東郷村	3	3	-	3	3	-	7	3	4	38	24	14
08 松崎村	-	-	-	1	1	-	-	-	-	2	2	-
09 花見村	-	-	-	4	3	1	13	7	6	47	25	22
371 琴浦町	28	20	8	50	32	18	116	55	61	225	113	112
01 浦安町	7	5	2	7	6	1	24	12	12	33	20	13
02 上郷村	3	3	-	6	4	2	11	7	4	32	16	16
03 下郷村	5	3	2	9	6	3	19	8	11	29	14	15
04 古布庄村	5	4	1	2	1	1	12	6	6	26	13	13
05 八橋町	-	-	-	9	4	5	19	10	9	20	11	9
06 赤碓町	1	-	1	2	2	-	7	-	7	16	8	8
07 成美村	3	2	1	7	4	3	6	1	5	29	13	16
08 以西村	1	-	1	4	1	3	12	9	3	23	11	12
09 安田村	3	3	-	4	4	-	6	2	4	17	7	10
372 北栄町	36	21	15	97	52	45	151	75	76	279	144	135
01 中北条村	3	2	1	11	5	6	17	11	6	43	20	23
02 下北条村	5	3	2	7	5	2	23	14	9	60	30	30
03 栄村	8	6	2	17	9	8	38	18	20	60	31	29
04 大誠村	6	5	1	12	7	5	26	8	18	54	31	23
05 由良町	14	5	9	50	26	24	47	24	23	62	32	30
384 日吉津村	-	-	-	1	-	1	6	4	2	24	12	12
386 大山町	51	29	22	65	33	32	142	56	86	341	165	176
01 所子村	4	3	1	13	3	10	17	5	12	45	23	22
02 高麗村2-1	2	1	1	6	5	1	13	6	7	37	13	24

単位：人

地 域	65～69		70～74		75～79		80～84		85歳以上						
	男	女	男	女	男	女	男	女	男	女					
324	177	147	244	118	126	278	137	141	233	107	126	172	63	109	329
14	9	5	9	5	4	27	11	16	9	6	3	10	5	5	01
43	25	18	30	18	12	29	12	17	23	8	15	17	7	10	02
32	18	14	23	10	13	12	5	7	26	16	10	16	5	11	03
19	11	8	22	9	13	20	13	7	15	6	9	10	5	5	04
29	12	17	22	12	10	19	10	9	18	6	12	11	4	7	05
21	13	8	13	5	8	22	10	12	19	7	12	7	3	4	06
8	5	3	6	2	4	6	4	2	8	2	6	2	-	2	07
17	10	7	13	8	5	22	13	9	12	5	7	14	6	8	08
13	6	7	13	6	7	14	2	12	24	14	10	11	4	7	09
36	22	14	17	8	9	28	12	16	19	11	8	24	9	15	10
47	24	23	46	19	27	42	27	15	31	11	20	25	10	15	11
45	22	23	30	16	14	37	18	19	29	15	14	25	5	20	12
93	53	40	64	35	29	95	47	48	79	42	37	50	23	27	364
15	6	9	5	3	2	7	4	3	5	3	2	5	1	4	01
15	10	5	13	8	5	14	8	6	10	2	8	4	3	1	02
13	9	4	8	3	5	18	8	10	12	5	7	7	2	5	03
38	20	18	31	19	12	47	24	23	34	21	13	24	13	11	04
12	8	4	7	2	5	9	3	6	18	11	7	10	4	6	05
179	94	85	184	87	97	219	116	103	165	91	74	79	34	45	370
35	19	16	14	10	4	31	14	17	29	15	14	16	7	9	01
1	-	1	3	2	1	3	2	1	5	2	3	1	1	-	02
2	2	-	1	-	1	6	4	2	1	-	1	2	1	1	03
14	8	6	16	9	7	23	11	12	11	6	5	11	6	5	04
19	7	12	31	14	17	35	17	18	32	19	13	12	6	6	05
29	15	14	28	12	16	28	16	12	25	13	12	9	4	5	06
46	22	24	50	24	26	51	29	22	32	19	13	15	7	8	07
-	-	-	-	-	-	-	-	-	-	-	-	-	-	-	08
33	21	12	41	16	25	42	23	19	30	17	13	13	2	11	09
332	177	155	302	150	152	300	148	152	212	108	104	96	43	53	371
51	25	26	36	15	21	47	25	22	36	18	18	16	7	9	01
53	31	22	35	19	16	41	16	25	25	12	13	5	3	2	02
47	22	25	37	19	18	35	16	19	22	12	10	13	6	7	03
34	13	21	41	23	18	40	20	20	23	12	11	11	6	5	04
34	19	15	25	14	11	23	14	9	28	10	18	14	7	7	05
22	14	8	24	10	14	22	13	9	12	8	4	8	1	7	06
42	24	18	34	18	16	36	17	19	21	13	8	6	1	5	07
23	14	9	31	15	16	31	13	18	27	12	15	13	7	6	08
26	15	11	39	17	22	25	14	11	18	11	7	10	5	5	09
255	148	107	212	101	111	227	120	107	179	89	90	89	43	46	372
40	24	16	47	22	25	46	25	21	14	6	8	17	5	12	01
56	31	25	36	18	18	37	19	18	48	26	22	24	13	11	02
43	26	17	41	14	27	46	25	21	27	13	14	16	9	7	03
49	32	17	41	20	21	38	20	18	35	19	16	20	9	11	04
67	35	32	47	27	20	60	31	29	55	25	30	12	7	5	05
42	23	19	28	14	14	28	12	16	27	12	15	16	7	9	384
509	277	232	440	214	226	370	188	182	321	159	162	161	79	82	386
68	38	30	59	31	28	40	23	17	43	17	26	15	8	7	01
52	27	25	55	25	30	36	16	20	39	21	18	19	10	9	02

Ⅲ 農家・林家編

(11) 年齢別の農業就業人口（自営農業に主として従事した世帯員数）（販売農家）

地 域	計		15～19		20～24					
	男	女	男	女	男	女				
03 大山村	371	188	183	7	6	1	-	-	-	2
04 光徳村	262	132	130	3	2	1	2	1	1	1
05 御米屋町	15	9	6	-	-	-	-	-	-	-
06 名和村	248	131	117	-	-	-	2	1	1	3
07 庄内村	289	154	135	1	1	-	-	-	-	3
08 上中山村	254	134	120	1	1	-	1	-	1	3
09 下中山村	209	100	109	4	1	3	3	3	-	2
10 逢坂村	339	169	170	3	1	2	1	-	1	3
389 南部町	1,112	548	564	26	18	8	7	3	4	6
01 天津村	186	92	94	8	4	4	2	1	1	3
02 大国村	178	90	88	-	-	-	-	-	-	-
03 法勝寺村	165	83	82	1	1	-	-	-	-	1
04 上長田村	73	35	38	4	2	2	-	-	-	-
05 東長田村	78	33	45	3	3	-	1	1	-	1
06 手間村	159	85	74	2	1	1	1	-	1	1
07 賀野村	250	121	129	8	7	1	3	1	2	-
08 幡郷村2-2	23	9	14	-	-	-	-	-	-	-
390 伯耆町	1,263	614	649	24	15	9	13	10	3	12
01 幡郷村2-1	162	74	88	-	-	-	2	2	-	2
02 大幡村	184	85	99	3	1	2	6	5	1	3
03 八郷村	309	143	166	9	7	2	2	1	1	1
04 二部村	182	89	93	4	1	3	1	-	1	3
05 溝口町	276	143	133	4	3	1	1	1	-	3
06 日光村2-1	150	80	70	4	3	1	1	1	-	-
401 日南町	897	442	455	8	4	4	8	6	2	8
01 大宮村	73	42	31	-	-	-	-	-	-	-
02 阿毘縁村	76	40	36	3	1	2	-	-	-	1
03 山上村	158	74	84	-	-	-	1	1	-	2
04 多里村	113	58	55	1	1	-	-	-	-	1
05 日野上村	106	59	47	1	1	-	-	-	-	2
06 福栄村	126	54	72	2	1	1	1	-	1	1
07 石見村	245	115	130	1	-	1	6	5	1	1
402 日野町	352	171	181	7	4	3	1	-	1	2
01 根雨町	70	35	35	4	2	2	-	-	-	1
02 日野村	143	71	72	3	2	1	-	-	-	-
03 黒坂町	139	65	74	-	-	-	1	-	1	1
403 江府町	563	263	300	14	12	2	4	1	3	2
01 日光村2-2	74	37	37	2	1	1	-	-	-	-
02 米沢村	236	107	129	2	2	-	-	-	-	2
03 江尾町	120	52	68	5	5	-	-	-	-	-
04 神奈川村	133	67	66	5	4	1	4	1	3	-

単位：人

地 域	25～29		30～34		35～39		40～44					
	男	女	男	女	男	女	男	女				
	2	-	5	3	2	9	4	5	6	3	3	03
	-	1	6	3	3	2	2	-	7	4	3	04
	-	-	-	-	-	-	-	-	-	-	-	05
	2	1	5	3	2	3	3	-	6	4	2	06
	2	1	6	5	1	5	3	2	5	3	2	07
	2	1	4	3	1	2	2	-	6	4	2	08
	1	1	2	-	2	1	-	1	4	2	2	09
	2	1	2	2	-	9	5	4	10	6	4	10
	2	4	7	3	4	10	6	4	5	3	2	389
	1	2	-	-	-	2	2	-	2	2	-	01
	-	-	1	1	-	3	1	2	-	-	-	02
	1	-	2	1	1	1	-	1	1	-	1	03
	-	-	-	-	-	-	-	-	-	-	-	04
	-	1	-	-	-	1	1	-	-	-	-	05
	-	1	-	-	-	1	1	-	2	1	1	06
	-	-	4	1	3	2	1	1	-	-	-	07
	-	-	-	-	-	-	-	-	-	-	-	08
	7	5	11	5	6	9	5	4	13	3	10	390
	2	-	1	-	1	2	1	1	-	-	-	01
	1	2	-	-	-	3	1	2	1	-	1	02
	1	-	5	2	3	3	2	1	6	2	4	03
	-	3	2	-	2	-	-	-	2	1	1	04
	3	-	1	1	-	1	1	-	3	-	3	05
	-	-	2	2	-	-	-	-	1	-	1	06
	7	1	4	4	-	10	6	4	11	8	3	401
	-	-	-	-	-	-	-	-	-	-	-	01
	1	-	-	-	-	2	1	1	3	2	1	02
	2	-	-	-	-	1	1	-	1	-	1	03
	1	-	2	2	-	-	-	-	-	-	-	04
	2	-	-	-	-	1	1	-	2	2	-	05
	-	1	-	-	-	2	1	1	-	-	-	06
	1	-	2	2	-	4	2	2	5	4	1	07
	1	1	2	2	-	1	1	-	1	1	-	402
	1	-	-	-	-	1	1	-	-	-	-	01
	-	-	1	1	-	-	-	-	1	1	-	02
	-	1	1	1	-	-	-	-	-	-	-	03
	2	-	3	1	2	2	1	1	2	1	1	403
	-	-	-	-	-	1	1	-	-	-	-	01
	2	-	-	-	-	1	-	1	-	-	-	02
	-	-	2	1	1	-	-	-	1	-	1	03
	-	-	1	-	1	-	-	-	1	1	-	04

Ⅲ 農家・林家編

(11) 年齢別の農業就業人口（自営農業に主として従事した世帯員数）（販売農家）

地 域	45～49		50～54		55～59		60～64					
	男	女	男	女	男	女	男	女				
									男	女	男	女
03 大山村	8	5	3	6	3	3	17	7	10	52	22	30
04 光徳村	6	4	2	2	2	-	14	4	10	34	16	18
05 御米屋町	-	-	-	-	-	-	-	-	-	-	-	-
06 名和村	10	6	4	11	4	7	21	10	11	32	20	12
07 庄内村	9	4	5	7	1	6	13	6	7	26	13	13
08 上中山村	3	1	2	8	6	2	21	9	12	29	15	14
09 下中山村	4	1	3	3	3	-	8	3	5	31	16	15
10 逢坂村	5	4	1	9	6	3	18	6	12	55	27	28
389 南部町	9	3	6	22	8	14	47	19	28	130	68	62
01 天津村	-	-	-	2	-	2	8	3	5	21	11	10
02 大国村	1	-	1	2	1	1	5	2	3	26	13	13
03 法勝寺村	-	-	-	3	1	2	9	4	5	15	8	7
04 上長田村	1	-	1	2	1	1	1	-	8	2	6	6
05 東長田村	2	-	2	1	-	1	4	1	3	7	3	4
06 手間村	1	1	-	4	1	3	7	5	2	21	14	7
07 賀野村	4	2	2	8	4	4	12	3	9	28	17	11
08 幡郷村2-2	-	-	-	-	-	-	1	-	1	4	-	4
390 伯耆町	11	6	5	26	11	15	59	26	33	147	70	77
01 幡郷村2-1	2	1	1	4	2	2	4	-	4	20	7	13
02 大幡村	2	1	1	3	1	2	7	4	3	18	7	11
03 八郷村	-	-	-	3	1	2	12	5	7	45	17	28
04 二部村	2	1	1	5	2	3	10	4	6	14	11	3
05 溝口町	2	1	1	5	2	3	13	8	5	31	17	14
06 日光村2-1	3	2	1	6	3	3	13	5	8	19	11	8
401 日南町	6	3	3	15	7	8	48	29	19	104	52	52
01 大宮村	-	-	-	3	2	1	3	2	1	7	5	2
02 阿毘縁村	-	-	-	3	2	1	7	5	2	3	2	1
03 山上村	2	1	1	3	1	2	12	6	6	14	8	6
04 多里村	3	1	2	3	-	3	6	5	1	13	9	4
05 日野上村	-	-	-	1	-	1	5	2	3	17	10	7
06 福栄村	1	1	-	1	1	-	6	4	2	13	6	7
07 石見村	-	-	-	1	1	-	9	5	4	37	12	25
402 日野町	3	2	1	8	4	4	11	4	7	31	14	17
01 根雨町	-	-	-	1	1	-	1	1	-	9	2	7
02 日野村	2	1	1	1	-	1	5	2	3	6	3	3
03 黒坂町	1	1	-	6	3	3	5	1	4	16	9	7
403 江府町	8	2	6	8	3	5	13	5	8	65	25	40
01 日光村2-2	1	-	1	2	-	2	2	-	9	4	5	5
02 米沢村	5	2	3	4	2	2	6	1	5	31	12	19
03 江尾町	1	-	1	1	-	1	3	1	2	11	3	8
04 神奈川村	1	-	1	1	1	-	2	1	1	14	6	8

単位：人

地 域	65～69		70～74		75～79		80～84		85歳以上		地 域				
	男	女	男	女	男	女	男	女	男	女					
												男	女	男	女
98	57	41	48	25	23	55	24	31	31	15	16	27	12	15	03
44	21	23	44	22	22	50	27	23	31	17	14	16	7	9	04
1	1	-	5	2	3	3	1	2	4	4	-	2	1	1	05
51	23	28	38	22	16	25	13	12	28	14	14	13	6	7	06
56	32	24	56	30	26	38	17	21	44	25	19	20	12	8	07
50	31	19	39	17	22	34	20	14	36	16	20	17	7	10	08
41	23	18	45	18	27	35	21	14	14	6	8	12	2	10	09
48	24	24	51	22	29	54	26	28	51	24	27	20	14	6	10
204	114	90	194	101	93	186	85	101	164	78	86	95	37	58	389
38	20	18	35	20	15	29	15	14	20	7	13	16	6	10	01
37	22	15	33	17	16	25	13	12	25	12	13	20	8	12	02
38	20	18	21	13	8	28	12	16	33	15	18	12	7	5	03
13	8	5	14	7	7	12	6	6	8	3	5	10	5	5	04
8	5	3	6	2	4	15	7	8	21	10	11	8	-	8	05
33	19	14	34	18	16	25	11	14	20	11	9	7	2	5	06
33	18	15	45	22	23	49	19	30	32	17	15	22	9	13	07
4	2	2	6	2	4	3	2	1	5	3	2	-	-	-	08
223	121	102	212	107	105	220	105	115	181	81	100	102	42	60	390
34	17	17	32	17	15	37	17	20	14	6	8	8	2	6	01
36	22	14	27	12	15	34	14	20	22	9	13	19	7	12	02
61	35	26	47	27	20	40	14	26	55	24	31	20	5	15	03
29	14	15	32	15	17	37	19	18	27	14	13	14	7	7	04
42	23	19	53	23	30	43	27	16	45	19	26	29	14	15	05
21	10	11	21	13	8	29	14	15	18	9	9	12	7	5	06
127	62	65	146	66	80	179	86	93	148	66	82	75	36	39	401
5	1	4	19	12	7	12	8	4	16	7	9	8	5	3	01
9	4	5	12	4	8	20	9	11	9	6	3	4	3	1	02
17	7	10	22	6	16	36	21	15	32	16	16	15	4	11	03
10	7	3	22	7	15	20	11	9	21	9	12	11	5	6	04
12	6	6	11	6	5	28	13	15	16	8	8	10	8	2	05
27	11	16	20	12	8	23	5	18	21	10	11	8	2	6	06
47	26	21	40	19	21	40	19	21	33	10	23	19	9	10	07
61	29	32	66	32	34	87	44	43	46	20	26	25	13	12	402
11	7	4	11	5	6	15	8	7	13	5	8	3	2	1	01
27	14	13	23	12	11	40	19	21	19	9	10	15	7	8	02
23	8	15	32	15	17	32	17	15	14	6	8	7	4	3	03
95	43	52	98	47	51	123	58	65	82	38	44	44	24	20	403
13	5	8	7	5	2	19	10	9	6	3	3	12	6	6	01
45	18	27	45	22	23	48	22	26	30	14	16	17	10	7	02
15	8	7	18	8	10	31	11	20	22	10	12	10	5	5	03
22	12	10	28	12	16	25	15	10	24	11	13	5	3	2	04

Ⅲ 農家・林家編

(12) 年齢別の基幹的農業従事者数（自営農業に主として従事した世帯員のうち仕事が主たる世帯員数）（販売農家）

地 域	45～49		50～54		55～59		60～64					
	男	女	男	女	男	女	男	女				
31 鳥取県	265	179	86	518	297	221	1,170	601	569	3,212	1,791	1,421
201 鳥取市	39	30	9	93	52	41	225	117	108	736	419	317
01 鳥取市	2	2	-	6	3	3	14	6	8	33	17	16
02 米里村	-	-	-	3	3	-	9	3	6	28	15	13
03 倉田村	-	-	-	5	2	3	5	4	1	31	16	15
04 面影村	-	-	-	1	-	1	3	1	2	5	3	2
05 神戸村	1	-	1	3	2	1	4	1	3	9	5	4
06 大和村	1	-	1	4	2	2	4	3	1	17	10	7
07 美穂村	-	-	-	1	-	1	4	2	2	18	9	9
08 大正村	-	-	-	3	-	3	6	3	3	23	12	11
09 東郷村	2	2	-	1	1	-	5	1	4	24	12	12
10 豊実村	-	-	-	3	1	2	5	1	4	27	16	11
11 明治村	-	-	-	1	-	1	4	2	2	19	9	10
12 湖山村	-	-	-	-	-	-	4	1	3	5	5	-
13 松保村	-	-	-	2	2	-	1	-	1	13	8	5
14 千代水村	-	-	-	1	1	-	3	1	2	7	3	4
15 吉岡村	1	-	1	-	-	-	3	2	1	9	3	6
16 大郷村	-	-	-	1	-	1	7	3	4	16	9	7
17 末恒村	1	1	-	1	1	-	1	-	1	5	4	1
18 津ノ井村	-	-	-	3	2	1	5	2	3	17	7	10
19 宇倍野村	2	2	-	13	9	4	21	11	10	46	27	19
20 成器村	-	-	-	-	-	-	2	1	1	11	6	5
21 大茅村	-	-	-	-	-	-	3	2	1	3	1	2
22 福部村	12	10	2	5	3	2	20	9	11	49	33	16
23 国英村	-	-	-	2	-	2	6	1	5	29	15	14
24 河原町	-	-	-	-	-	-	4	2	2	19	10	9
25 八上村	-	-	-	-	-	-	3	1	2	8	2	6
26 西郷村	-	-	-	1	-	1	10	6	4	24	12	12
27 散岐村	-	-	-	3	2	1	14	9	5	29	17	12
28 大村	1	1	-	2	1	1	5	3	2	15	6	9
29 用瀬町	X	X	X	X	X	X	X	X	X	X	X	X
30 社村	2	1	1	1	1	-	5	3	2	20	9	11
31 佐治村	2	2	-	6	4	2	15	9	6	36	21	15
32 宝木村	-	-	-	-	-	-	2	2	-	14	9	5
33 酒津村	X	X	X	X	X	X	X	X	X	X	X	X
34 瑞穂村	-	-	-	2	2	-	1	1	-	21	16	5
35 浜村町	1	1	-	3	2	1	1	1	-	9	6	3
36 逢坂村	4	4	-	2	2	-	5	4	1	19	12	7
37 鹿野町	2	1	1	3	1	2	5	4	1	11	6	5
38 小鷲河村	-	-	-	2	1	1	3	3	-	8	6	2
39 勝谷村	-	-	-	2	2	-	1	1	-	22	17	5
40 日置村	1	-	1	3	1	2	2	2	-	5	4	1
41 日置谷村	2	1	1	3	1	2	7	4	3	12	8	4
42 青谷町	1	1	-	-	-	-	1	1	-	4	2	2
43 中郷村	1	1	-	1	-	1	2	1	1	12	8	4
44 勝部村	-	-	-	-	-	-	-	-	-	2	1	1
202 米子市	27	18	9	41	20	21	103	45	58	351	180	171
01 彦名村	6	2	4	14	9	5	13	5	8	28	16	12
02 崎津村	2	2	-	1	-	1	8	4	4	16	7	9
03 大篠津村	-	-	-	-	-	-	1	1	-	1	-	1
84 和田村	2	1	1	-	-	-	6	4	2	11	7	4
05 富益村	2	1	1	1	-	1	2	2	-	10	5	5

(13) 年齢別の基幹的農業従事者数（自営農業に主として従事した世帯員のうち仕事が主たる世帯員数）（販売農家）

地 域	65～69		70～74		75～79		80～84		85歳以上		地 域					
	男	女	男	女	男	女	男	女	男	女						
	4,436	2,596	1,840	3,888	2,038	1,850	4,134	2,059	2,075	3,272	1,645	1,627	1,677	807	870	31
	985	618	367	837	441	396	956	467	489	768	382	386	413	188	225	201
	49	28	21	37	22	15	43	20	23	37	13	24	20	11	9	01
	27	16	11	25	13	12	26	11	15	14	4	10	17	8	9	02
	46	29	17	26	14	12	15	10	5	25	12	13	6	2	4	03
	10	8	2	8	3	5	9	5	4	3	1	2	-	-	-	04
	11	9	2	13	4	9	29	15	14	10	4	6	8	6	2	05
	33	21	12	34	12	22	20	8	12	22	11	11	15	4	11	06
	35	19	16	28	16	12	26	14	12	21	10	11	12	6	6	07
	33	22	11	22	13	9	21	11	10	11	5	6	8	2	6	08
	16	14	2	15	6	9	16	8	8	16	11	5	6	2	4	09
	34	19	15	22	13	9	28	9	19	19	11	8	10	4	6	10
	29	21	8	21	10	11	23	12	11	14	7	7	12	6	6	11
	10	5	5	7	5	2	15	6	9	3	3	-	6	2	4	12
	14	13	1	12	7	5	19	8	11	18	10	8	8	4	4	13
	8	5	3	9	4	5	9	5	4	8	4	1	-	1	14	
	14	8	6	10	6	4	13	5	8	8	5	3	4	1	3	15
	16	10	6	18	10	8	12	7	5	13	7	6	11	4	7	16
	10	7	3	6	4	2	12	4	8	9	5	4	6	4	2	17
	30	18	12	17	7	10	31	17	14	24	13	11	8	6	2	18
	64	37	27	54	28	26	62	28	34	53	25	28	30	17	13	19
	10	7	3	21	10	11	15	8	7	17	7	10	4	1	3	20
	4	3	1	3	1	2	16	5	11	7	3	4	2	1	1	21
	51	28	23	48	23	25	69	38	31	29	14	15	12	7	5	22
	36	24	12	26	16	10	33	13	20	35	19	16	22	4	18	23
	28	22	6	22	9	13	23	14	9	15	6	9	20	8	12	24
	19	13	6	19	7	12	14	8	6	7	4	3	5	2	3	25
	38	21	17	34	19	15	31	17	14	31	12	19	21	13	8	26
	37	24	13	42	22	20	41	18	23	35	17	18	23	10	13	27
	19	11	8	14	10	4	14	5	9	20	8	12	6	2	4	28
	X	X	X	X	X	X	X	X	X	X	X	X	X	X	X	29
	21	17	4	19	12	7	21	10	11	20	11	9	11	7	4	30
	51	23	28	33	18	15	51	27	24	35	19	16	11	7	4	31
	14	10	4	13	8	5	17	9	8	16	10	6	6	2	4	32
	X	X	X	X	X	X	X	X	X	X	X	X	X	X	X	33
	19	11	8	9	5	4	15	4	11	20	10	10	8	4	4	34
	13	10	3	8	4	4	10	4	6	13	5	8	9	4	5	35
	30	21	9	26	14	12	30	12	18	33	16	17	12	5	7	36
	22	13	9	16	12	4	20	11	9	23	12	11	9	4	5	37
	12	7	5	10	6	4	15	7	8	9	5	4	4	3	1	38
	19	11	8	28	16	12	19	11	8	14	8	6	14	5	9	39
	7	3	4	10	6	4	16	10	6	11	7	4	4	2	2	40
	17	11	6	20	9	11	24	15	9	10	4	6	9	1	8	41
	5	4	1	8	5	3	4	1	3	6	3	3	2	2	-	42
	13	7	6	10	6	4	24	14	10	15	7	8	6	2	4	43
	8	6	2	12	4	8	3	3	-	14	10	4	3	2	1	44
	496	305	191	406	218	188	402	198	204	307	157	150	190	99	91	202
	42	23	19	26	14	12	14	5	9	18	11	7	10	6	4	01

Ⅲ 農家・林家編

(12) 年齢別の基幹的農業従事者数（自営農業に主として従事した世帯員のうち仕事为主の

地 域	45～49		50～54		55～59		60～64					
	男	女	男	女	男	女	男	女	男	女		
06 夜見村	-	-	3	1	2	7	3	4	8	4	4	
07 米子市	4	3	1	4	-	4	15	5	10	56	25	31
08 成実村	3	2	1	2	-	2	4	1	3	18	9	9
09 尚徳村	-	-	-	3	2	1	5	2	3	26	11	15
10 五千石村	3	3	-	1	1	-	6	2	4	28	14	14
11 春日村	1	1	-	1	-	1	4	1	3	24	17	7
12 巖村	-	-	-	-	-	-	-	-	10	6	4	
13 大高村	2	2	-	2	1	1	6	4	2	20	12	8
14 県村	-	-	-	2	2	-	13	6	7	22	10	12
15 高麗村2-2	-	-	-	-	-	1	-	1	1	1	1	-
16 淀江町	-	-	-	3	1	2	2	1	1	18	10	8
17 宇田川村	1	-	1	2	1	1	5	3	2	39	19	20
18 大和村	1	1	-	2	2	-	5	1	4	15	7	8
203 倉吉市	31	19	12	44	25	19	134	76	58	293	179	114
01 西郷村	1	1	-	3	1	2	4	4	-	13	8	5
02 上井町	1	-	1	-	-	2	2	-	3	3	-	-
03 倉吉町	-	-	-	-	-	5	2	3	8	5	3	-
04 小鴨村	-	-	-	5	4	1	7	5	2	31	17	14
05 上小鴨村	3	2	1	6	2	4	15	7	8	21	13	8
06 北谷村	3	3	-	9	5	4	17	8	9	46	23	23
07 高城村	4	2	2	7	5	2	23	15	8	47	32	15
08 社村	9	4	5	6	4	2	31	14	17	48	30	18
09 灘手村	-	-	-	1	1	-	7	3	4	7	5	2
10 上北条村	-	-	-	1	-	1	2	2	-	16	7	9
11 矢送村	-	-	-	2	2	-	6	2	4	14	11	3
12 南谷村	7	6	1	4	1	3	8	7	1	27	16	11
13 山守村	3	1	2	-	-	-	7	5	2	12	9	3
204 境港市	4	2	2	11	6	5	7	4	3	18	13	5
01 渡村	1	-	1	-	-	4	1	3	6	5	1	-
01 外江町	X	X	X	X	X	X	X	X	X	X	X	X
03 境町	X	X	X	X	X	X	X	X	X	X	X	X
04 上道村	-	-	-	-	-	-	-	-	-	-	-	-
05 余子村	-	-	-	1	1	-	-	-	1	1	-	-
06 中浜村	3	2	1	7	4	3	2	2	-	10	7	3
302 岩美町	4	2	2	9	8	1	9	5	4	69	43	26
01 大岩村	-	-	-	1	1	-	-	-	3	3	-	-
02 本庄村	2	1	1	3	3	-	1	-	1	19	6	13
03 小田村	-	-	-	2	2	-	3	2	1	24	15	9
04 網代村	-	-	-	-	-	-	-	-	-	-	-	-
05 浦富町	2	1	1	-	-	-	-	-	3	2	1	-
06 田後村	-	-	-	-	-	-	-	-	-	-	-	-
07 東村	-	-	-	-	-	-	-	-	2	2	-	-
08 岩井町	-	-	-	2	2	-	2	1	1	9	9	-
09 蒲生村	-	-	-	1	-	1	3	2	1	9	6	3
325 若桜町	1	-	1	3	3	-	3	1	2	24	15	9
01 若桜町	1	-	1	2	2	-	2	-	2	19	13	6
02 池田村	-	-	-	1	1	-	1	1	-	5	2	3
328 智頭町	3	3	-	7	3	4	16	11	5	58	31	27
01 智頭町	2	2	-	7	3	4	14	10	4	56	29	27
02 山郷村	1	1	-	-	-	-	2	1	1	2	2	-

り世帯員数）（販売農家）

単位：人

地 域	65～69		70～74		75～79		80～84		85歳以上		地 域				
	男	女	男	女	男	女	男	女	男	女					
10	6	4	10	5	5	7	6	1	5	1	4	4	2	2	06
74	46	28	50	24	26	62	30	32	54	25	29	33	17	16	07
21	15	6	22	11	11	24	13	11	10	6	4	11	7	4	08
32	17	15	40	25	15	32	16	16	36	16	20	16	5	11	09
27	16	11	24	15	9	28	10	18	23	11	12	18	11	7	10
39	24	15	36	19	17	33	19	14	20	10	10	19	8	11	11
27	19	8	24	13	11	17	11	6	17	7	10	10	7	3	12
42	29	13	30	15	15	28	12	16	18	8	10	9	7	2	13
35	25	10	25	10	15	26	13	13	20	11	9	17	7	10	14
1	1	-	4	2	2	2	2	-	4	2	2	1	-	1	15
19	14	5	16	13	3	13	6	7	10	7	3	4	4	-	16
50	28	22	33	16	17	28	13	15	19	8	11	15	8	7	17
24	16	8	22	12	10	25	9	16	18	12	6	12	5	7	18
407	226	181	338	193	145	332	150	182	267	139	128	149	74	75	203
7	4	3	14	8	6	10	3	7	10	7	3	11	6	5	01
9	6	3	4	2	2	5	3	2	3	1	2	2	-	2	02
9	4	5	10	6	4	6	3	3	3	2	1	9	3	6	03
35	21	14	33	20	13	39	19	20	44	17	27	12	10	2	04
39	25	14	38	23	15	41	14	27	21	8	13	11	8	3	05
65	36	29	34	19	15	42	17	25	37	24	13	17	7	10	06
49	30	19	52	31	21	57	22	35	42	26	16	15	8	7	07
63	32	31	41	21	20	41	22	19	40	15	25	18	9	9	08
17	8	9	15	8	7	13	7	6	18	12	6	9	3	6	09
23	15	8	21	15	6	7	2	5	9	5	4	14	6	8	10
28	14	14	22	14	8	21	14	7	9	5	4	15	5	10	11
34	17	17	27	16	11	33	15	18	21	10	11	10	5	5	12
29	14	15	27	10	17	17	9	8	10	7	3	6	4	2	13
26	12	14	26	14	12	22	13	9	20	13	7	10	6	4	204
7	2	5	13	7	6	4	4	-	7	6	1	4	2	2	01
X	X	X	X	X	X	X	X	X	X	X	X	X	X	X	02
X	X	X	X	X	X	X	X	X	X	X	X	X	X	X	03
-	-	-	-	-	-	-	-	-	-	-	-	-	-	-	04
2	-	2	3	3	-	2	1	1	4	2	2	-	-	-	05
15	8	7	8	3	5	13	7	6	5	4	1	6	4	2	06
95	65	30	71	39	32	83	36	47	81	42	39	33	15	18	302
-	-	-	2	1	1	9	4	5	1	1	-	2	2	-	01
24	22	2	26	11	15	25	14	11	18	8	10	6	1	5	02
24	15	9	18	12	6	21	7	14	30	15	15	9	3	6	03
-	-	-	-	-	-	-	-	-	-	-	-	-	-	-	04
10	7	3	6	5	1	1	-	1	2	2	-	2	1	1	05
-	-	-	-	-	-	-	-	-	-	-	-	-	-	-	06
2	2	-	1	-	1	3	1	2	1	1	-	-	-	-	07
19	12	7	10	6	4	13	5	8	9	7	2	6	2	4	08
16	7	9	8	4	4	11	5	6	20	8	12	8	6	2	09
41	22	19	57	35	22	44	17	27	48	24	24	25	16	9	325
34	19	15	42	24	18	31	13	18	29	13	16	16	10	6	01
7	3	4	15	11	4	13	4	9	19	11	8	9	6	3	02
82	43	39	76	38	38	105	55	50	80	33	47	43	20	23	328
80	42	38	72	37	35	99	52	47	70	28	42	38	17	21	01
2	1	1	4	1	3	6	3	3	10	5	5	5	3	2	02

Ⅲ 農家・林家編

(12) 年齢別の基幹的農業従事者数（自営農業に主として従事した世帯員のうち仕事の主の世帯

地 域	計			15～19		20～24			
	男	女		男	女	男	女		
329 八頭町	1,546	786	760	-	-	-	-	-	5
01 賀茂村	87	42	45	-	-	-	-	-	-
02 国中村	186	97	89	-	-	-	-	-	2
03 大御門村	138	68	70	-	-	-	-	-	1
04 上私都村	92	46	46	-	-	-	-	-	-
05 中私都村	129	62	67	-	-	-	-	-	1
06 下私都村	109	48	61	-	-	-	-	-	-
07 船岡村	37	19	18	-	-	-	-	-	-
08 大伊村	86	51	35	-	-	-	-	-	-
09 隼村	93	46	47	-	-	-	-	-	1
10 安部村	154	80	74	-	-	-	-	-	-
11 丹比村	231	127	104	-	-	-	-	-	-
12 八東村	204	100	104	-	-	-	-	-	-
364 三朝町	470	269	201	-	-	1	1	-	1
01 三朝村	43	22	21	-	-	-	-	-	1
02 三徳村	67	40	27	-	-	-	-	-	-
03 小鹿村	72	35	37	-	-	-	-	-	-
04 旭村	219	132	87	-	-	1	1	-	-
05 竹田村	69	40	29	-	-	-	-	-	-
370 湯梨浜町	1,101	602	499	2	2	-	2	2	6
01 長瀬村	161	84	77	-	-	-	-	-	2
02 橋津村	17	9	8	-	-	-	-	-	-
03 宇野村	17	10	7	2	2	-	-	-	-
04 浅津村	97	54	43	-	-	1	1	-	-
05 泊村	154	83	71	-	-	1	1	-	2
06 舎人村	181	98	83	-	-	-	-	-	-
07 東郷村	247	139	108	-	-	-	-	-	1
08 松崎村	4	3	1	-	-	-	-	-	-
09 花見村	223	122	101	-	-	-	-	-	1
371 琴浦町	1,680	896	784	1	1	-	2	2	16
01 浦安町	261	142	119	-	-	-	-	-	3
02 上郷村	207	112	95	-	-	1	1	-	-
03 下郷村	227	119	108	-	-	-	-	-	6
04 古布庄村	200	104	96	-	-	-	-	-	1
05 八橋町	178	94	84	-	-	1	1	-	2
06 赤碓町	107	57	50	-	-	-	-	-	-
07 成美村	184	99	85	-	-	-	-	-	2
08 以西村	167	86	81	1	1	-	-	-	1
09 安田村	149	83	66	-	-	-	-	-	1
372 北栄町	1,592	881	711	1	1	-	8	6	20
01 中北条村	242	127	115	-	-	-	-	-	1
02 下北条村	286	165	121	-	-	1	1	-	4
03 栄村	308	168	140	-	-	-	-	-	5
04 大誠村	288	165	123	-	-	1	1	-	1
05 由良町	468	256	212	1	1	-	6	4	9
384 日吉津村	151	86	65	-	-	-	1	-	1
386 大山町	2,306	1,259	1,047	1	-	1	5	3	13
01 所子村	286	153	133	-	-	-	-	-	-
02 高麗村2-1	247	129	118	-	-	-	2	2	2

員数）（販売農家）

単位：人

地 域	25～29		30～34		35～39		40～44			地 域		
	男	女	男	女	男	女	男	女				
	5	-	9	9	-	17	13	4	10	7	3	329
	-	-	-	-	-	2	1	1	-	-	-	01
	2	-	2	2	-	2	2	-	-	-	-	02
	1	-	1	1	-	1	-	1	1	-	1	03
	-	-	-	-	-	-	-	-	-	-	-	04
	1	-	-	-	-	1	1	-	2	1	1	05
	-	-	-	-	-	2	1	1	-	-	-	06
	-	-	1	1	-	1	1	-	-	-	-	07
	-	-	1	1	-	-	-	-	1	1	-	08
	1	-	1	1	-	-	-	-	-	-	-	09
	-	-	1	1	-	1	1	-	1	1	-	10
	-	-	1	1	-	3	3	-	3	3	-	11
	-	-	1	1	-	4	3	1	2	1	1	12
	-	1	-	-	-	4	4	-	4	2	2	364
	-	1	-	-	-	1	1	-	-	-	-	01
	-	-	-	-	-	1	1	-	1	1	-	02
	-	-	-	-	-	-	-	-	-	-	-	03
	-	-	-	-	-	2	2	-	1	-	1	04
	-	-	-	-	-	-	-	-	2	1	1	05
	5	1	5	4	1	12	12	-	13	10	3	370
	1	1	2	2	-	1	1	-	-	-	-	01
	-	-	1	1	-	-	-	-	-	-	-	02
	-	-	-	-	-	-	-	-	-	-	-	03
	-	-	1	-	1	-	-	-	-	-	-	04
	2	-	-	-	-	2	2	-	3	3	-	05
	-	-	1	1	-	2	2	-	3	1	2	06
	1	-	-	-	-	2	2	-	4	4	-	07
	-	-	-	-	-	-	-	-	1	-	1	08
	1	-	-	-	-	5	5	-	2	2	-	09
	10	6	21	16	5	26	21	5	26	14	12	371
	1	2	6	4	2	6	5	1	4	3	1	01
	-	-	1	1	-	1	1	-	1	-	1	02
	5	1	4	2	2	4	3	1	7	4	3	03
	1	-	1	1	-	4	3	1	3	1	2	04
	-	2	4	3	1	3	3	-	1	-	1	05
	-	-	1	1	-	-	-	-	1	1	-	06
	1	1	1	1	-	1	1	-	4	3	1	07
	1	-	2	2	-	4	3	1	4	1	3	08
	1	-	1	1	-	3	2	1	1	1	-	09
	18	2	36	31	5	32	26	6	41	23	18	372
	1	-	7	6	1	3	2	1	4	2	2	01
	3	1	2	2	-	3	2	1	3	2	1	02
	5	-	7	6	1	6	4	2	9	5	4	03
	1	-	6	4	2	9	8	1	5	4	1	04
	8	1	14	13	1	11	10	1	20	10	10	05
	-	-	-	-	-	1	1	-	2	2	-	384
	10	3	26	20	6	32	20	12	44	28	16	386
	-	-	-	-	-	4	1	3	2	1	1	01
	2	-	3	3	-	2	1	1	3	1	2	02

Ⅲ 農家・林家編

(12) 年齢別の基幹的農業従事者数（自営農業に主として従事した世帯員のうち仕事が主

地 域	45～49		50～54		55～59		60～64					
	男	女	男	女	男	女	男	女				
329 八頭町	11	7	4	22	11	11	63	36	27	220	114	106
01 賀茂村	-	-	-	1	1	-	3	-	3	13	5	8
02 国中村	3	2	1	2	1	1	5	2	3	35	18	17
03 大御門村	-	-	-	1	1	-	5	2	3	22	9	13
04 上私都村	-	-	-	-	-	-	3	1	2	6	3	3
05 中私都村	2	2	-	4	3	1	5	2	3	17	9	8
06 下私都村	-	-	-	-	-	-	11	6	5	14	3	11
07 船岡村	-	-	-	1	1	-	2	1	1	4	3	1
08 大伊村	2	2	-	3	1	2	2	2	-	7	4	3
09 隼村	-	-	-	1	-	1	4	3	1	17	11	6
10 安部村	2	-	2	3	2	1	3	2	1	25	13	12
11 丹比村	1	-	1	4	1	3	9	7	2	36	24	12
12 八東村	1	1	-	2	-	2	11	8	3	24	12	12
364 三朝町	3	3	-	6	4	2	22	10	12	71	47	24
01 三朝村	-	-	-	-	-	-	2	1	1	7	3	4
02 三徳村	-	-	-	1	-	1	-	-	-	11	7	4
03 小鹿村	-	-	-	1	-	1	9	6	3	5	3	2
04 旭村	2	2	-	4	4	-	10	3	7	34	24	10
05 竹田村	1	1	-	-	-	-	1	-	1	14	10	4
370 湯梨浜町	12	9	3	24	17	7	59	27	32	161	97	64
01 長瀬村	2	2	-	2	1	1	11	4	7	18	8	10
02 橋津村	-	-	-	1	-	1	1	-	1	1	1	-
03 宇野村	1	-	1	-	-	-	1	1	-	2	1	1
04 浅津村	1	1	-	4	3	1	2	2	-	16	7	9
05 泊村	1	-	1	4	3	1	4	3	1	11	8	3
06 舎人村	4	3	1	5	3	2	20	7	13	30	21	9
07 東郷村	3	3	-	3	3	-	7	3	4	38	24	14
08 松崎村	-	-	-	1	1	-	-	-	-	2	2	-
09 花見村	-	-	-	4	3	1	13	7	6	43	25	18
371 琴浦町	28	20	8	46	31	15	106	53	53	210	110	100
01 浦安町	7	5	2	6	6	-	23	12	11	27	18	9
02 上郷村	3	3	-	5	4	1	10	6	4	31	15	16
03 下郷村	5	3	2	9	6	3	16	8	8	27	14	13
04 古布庄村	5	4	1	2	1	1	12	6	6	26	13	13
05 八橋町	-	-	-	7	3	4	19	10	9	20	11	9
06 赤碓町	1	-	1	2	2	-	6	-	6	16	8	8
07 成美村	3	2	1	7	4	3	5	1	4	27	13	14
08 以西村	1	-	1	4	1	3	10	8	2	22	11	11
09 安田村	3	3	-	4	4	-	5	2	3	14	7	7
372 北栄町	34	21	13	93	52	41	146	75	71	266	143	123
01 中北条村	3	2	1	11	5	6	16	11	5	43	20	23
02 下北条村	3	3	-	7	5	2	23	14	9	54	30	24
03 栄村	8	6	2	17	9	8	35	18	17	57	31	26
04 大誠村	6	5	1	9	7	2	25	8	17	51	30	21
05 由良町	14	5	9	49	26	23	47	24	23	61	32	29
384 日吉津村	-	-	-	1	-	1	6	4	2	15	12	3
386 大山町	42	29	13	55	32	23	119	55	64	302	163	139
01 所子村	4	3	1	9	3	6	15	5	10	40	23	17
02 高麗村2-1	1	1	-	6	5	1	9	6	3	31	13	18

り世帯員数）（販売農家）

単位：人

地 域	65～69		70～74		75～79		80～84		85歳以上		地 域				
	男	女	男	女	男	女	男	女	男	女					
310	171	139	233	117	116	275	137	138	224	102	122	147	57	90	329
14	9	5	9	5	4	27	11	16	9	6	3	9	4	5	01
41	24	17	27	18	9	29	12	17	23	8	15	15	6	9	02
32	18	14	22	10	12	12	5	7	26	16	10	14	5	9	03
18	10	8	21	9	12	20	13	7	14	5	9	10	5	5	04
29	12	17	22	12	10	19	10	9	18	6	12	9	3	6	05
21	13	8	13	5	8	22	10	12	19	7	12	7	3	4	06
7	4	3	5	2	3	6	4	2	8	2	6	2	-	2	07
16	10	6	13	8	5	21	13	8	10	4	6	10	5	5	08
12	6	6	12	6	6	14	2	12	23	13	10	8	3	5	09
34	21	13	17	8	9	28	12	16	18	10	8	21	9	12	10
42	22	20	44	19	25	40	27	13	27	10	17	21	10	11	11
44	22	22	28	15	13	37	18	19	29	15	14	21	4	17	12
86	53	33	61	35	26	91	46	45	75	42	33	45	22	23	364
11	6	5	5	3	2	7	4	3	4	3	1	5	1	4	01
15	10	5	13	8	5	13	8	5	8	2	6	4	3	1	02
13	9	4	8	3	5	17	7	10	12	5	7	7	2	5	03
35	20	15	30	19	11	46	24	22	34	21	13	20	12	8	04
12	8	4	5	2	3	8	3	5	17	11	6	9	4	5	05
174	94	80	182	87	95	215	115	100	161	90	71	73	31	42	370
34	19	15	14	10	4	31	14	17	29	15	14	15	7	8	01
1	-	1	3	2	1	3	2	1	5	2	3	1	1	-	02
2	2	-	1	-	1	6	4	2	1	-	1	1	-	1	03
13	8	5	16	9	7	22	11	11	10	6	4	11	6	5	04
18	7	11	31	14	17	34	16	18	31	18	13	12	6	6	05
27	15	12	27	12	15	28	16	12	25	13	12	9	4	5	06
46	22	24	50	24	26	51	29	22	31	19	12	11	5	6	07
-	-	-	-	-	-	-	-	-	-	-	-	-	-	-	08
33	21	12	40	16	24	40	23	17	29	17	12	13	2	11	09
321	176	145	295	149	146	291	148	143	206	105	101	85	40	45	371
51	25	26	36	15	21	43	25	18	34	17	17	15	6	9	01
51	31	20	33	19	14	41	16	25	24	12	12	5	3	2	02
45	22	23	37	19	18	35	16	19	20	11	9	12	6	6	03
32	13	19	41	23	18	40	20	20	23	12	11	10	6	4	04
33	18	15	24	14	10	22	14	8	28	10	18	14	7	7	05
22	14	8	22	9	13	19	13	6	12	8	4	5	1	4	06
39	24	15	33	18	15	35	17	18	21	13	8	6	1	5	07
22	14	8	30	15	15	31	13	18	26	11	15	9	5	4	08
26	15	11	39	17	22	25	14	11	18	11	7	9	5	4	09
246	148	98	205	98	107	222	118	104	170	86	84	72	35	37	372
40	24	16	47	22	25	45	24	21	12	5	7	10	3	7	01
53	31	22	32	17	15	36	19	17	45	25	20	20	11	9	02
40	26	14	41	14	27	45	25	20	26	12	14	12	7	5	03
47	32	15	39	19	20	37	20	17	34	19	15	18	7	11	04
66	35	31	46	26	20	59	30	29	53	25	28	12	7	5	05
37	23	14	27	14	13	26	12	14	26	12	14	9	6	3	384
483	277	206	418	213	205	347	183	164	290	155	135	129	71	58	386
65	38	27	56	31	25	40	23	17	38	17	21	13	8	5	01
51	27	24	53	25	28	34	16	18	36	21	15	14	6	8	02

Ⅲ 農家・林家編

(12) 年齢別の基幹的農業従事者数（自営農業に主として従事した世帯員のうち仕事の主の世帯

地 域	計		15～19		20～24		
	男	女	男	女	男	女	
	03 大山村	315	178	137	-	-	
04 光徳村	241	128	113	1	-	1	1
05 御米屋町	12	9	3	-	-	-	-
06 名和村	231	127	104	-	-	1	2
07 庄内村	247	147	100	-	-	-	1
08 上中山村	229	128	101	-	-	-	3
09 下中山村	185	96	89	-	-	1	1
10 逢坂村	313	164	149	-	-	-	1
389 南部町	914	506	408	-	-	4	1
01 天津村	155	85	70	-	-	2	1
02 大国村	152	83	69	-	-	-	-
03 法勝寺村	136	81	55	-	-	-	1
04 上長田村	57	32	25	-	-	-	-
05 東長田村	57	28	29	-	-	-	-
06 手間村	129	81	48	-	-	-	-
07 賀野村	212	109	103	-	-	2	2
08 幡郷村2-2	16	7	9	-	-	-	-
390 伯耆町	1,095	570	525	-	-	3	7
01 幡郷村2-1	142	70	72	-	-	2	2
02 大幡村	158	78	80	-	-	-	-
03 八郷村	266	127	139	-	-	-	-
04 二部村	150	86	64	-	-	-	2
05 溝口町	243	135	108	-	-	-	3
06 日光村2-1	136	74	62	-	-	1	1
401 日南町	772	404	368	1	-	1	6
01 大宮村	67	42	25	-	-	-	-
02 阿毘縁村	61	37	24	-	-	-	1
03 山上村	132	63	69	-	-	1	1
04 多里村	96	52	44	-	-	-	1
05 日野上村	88	51	37	-	-	-	1
06 福栄村	113	52	61	-	-	-	1
07 石見村	215	107	108	1	-	1	1
402 日野町	304	159	145	-	-	1	1
01 根雨町	55	31	24	-	-	-	-
02 日野村	122	67	55	-	-	-	-
03 黒坂町	127	61	66	-	-	1	1
403 江府町	489	241	248	-	-	2	1
01 日光村2-2	66	35	31	-	-	-	-
02 米沢村	215	100	115	-	-	-	-
03 江尾町	97	45	52	-	-	-	-
04 神奈川村	111	61	50	-	-	2	1

員数）（販売農家）

単位：人

地 域	25～29		30～34		35～39		40～44				
	男	女	男	女	男	女	男	女			
	03	2	-	3	3	-	8	4		4	4
04	-	1	5	3	2	2	2	-	6	4	2
05	-	-	-	-	-	-	-	-	-	-	-
06	1	1	4	3	1	3	3	-	6	4	2
07	1	-	5	4	1	3	3	-	5	3	2
08	2	1	3	2	1	2	2	-	6	4	2
09	1	-	1	-	1	-	-	-	3	2	1
10	1	-	2	2	-	8	4	4	9	6	3
389	1	-	2	2	-	6	5	1	3	3	-
01	-	-	-	-	-	2	2	-	2	2	-
02	-	-	-	-	-	1	1	-	-	-	-
03	1	-	1	1	-	-	-	-	-	-	-
04	-	-	-	-	-	-	-	-	-	-	-
05	-	-	-	-	-	-	-	-	-	-	-
06	-	-	-	-	-	1	1	-	1	1	-
07	-	-	1	1	-	2	1	1	-	-	-
08	-	-	-	-	-	-	-	-	-	-	-
390	5	2	5	4	1	5	3	2	10	3	7
01	2	-	-	-	-	-	-	-	-	-	-
02	-	-	-	-	-	3	1	2	1	-	1
03	-	-	2	1	1	2	2	-	4	2	2
04	-	2	-	-	-	-	-	-	2	1	1
05	3	-	1	1	-	-	-	-	2	-	2
06	-	-	2	2	-	-	-	-	1	-	1
401	5	1	3	3	-	7	4	3	9	8	1
01	-	-	-	-	-	-	-	-	-	-	-
02	1	-	-	-	-	2	1	1	3	2	1
03	1	-	-	-	-	1	1	-	-	-	-
04	1	-	1	1	-	-	-	-	-	-	-
05	1	-	-	-	-	-	-	-	2	2	-
06	-	1	-	-	-	2	1	1	-	-	-
07	1	-	2	2	-	2	1	1	4	4	-
402	-	-	2	2	-	1	1	-	1	1	-
01	-	-	-	-	-	1	1	-	-	-	-
02	-	-	1	1	-	-	-	-	1	1	-
03	-	-	1	1	-	-	-	-	-	-	-
403	-	-	1	1	-	2	1	1	2	1	1
01	-	-	-	-	-	1	1	-	-	-	-
02	-	-	-	-	-	1	-	1	-	-	-
03	-	-	1	1	-	-	-	-	1	-	1
04	-	-	-	-	-	-	-	-	1	1	-

Ⅲ 農家・林家編

(12) 年齢別の基幹的農業従事者数（自営農業に主として従事した世帯員のうち仕事の主

地 域	45～49		50～54		55～59		60～64					
	男	女	男	女	男	女	男	女	男	女	男	女
03 大山村	6	5	1	4	2	2	10	7	3	44	21	23
04 光徳村	6	4	2	2	2	-	11	4	7	32	16	16
05 御米屋町	-	-	-	-	-	-	-	-	-	-	-	-
06 名和村	10	6	4	11	4	7	21	10	11	29	20	9
07 庄内村	4	4	-	4	1	3	9	5	4	21	13	8
08 上中山村	3	1	2	8	6	2	19	9	10	24	14	10
09 下中山村	3	1	2	3	3	-	8	3	5	28	16	12
10 逢坂村	5	4	1	8	6	2	17	6	11	53	27	26
389 南部町	6	3	3	16	8	8	39	19	20	113	66	47
01 天津村	-	-	-	1	-	1	5	3	2	19	11	8
02 大国村	1	-	1	2	1	1	5	2	3	24	12	12
03 法勝寺村	-	-	-	2	1	1	8	4	4	13	8	5
04 上長田村	-	-	-	1	1	-	1	1	-	5	2	3
05 東長田村	-	-	-	-	-	-	2	1	1	5	3	2
06 手間村	1	1	-	2	1	1	6	5	1	18	13	5
07 賀野村	4	2	2	8	4	4	11	3	8	27	17	10
08 幡郷村2-2	-	-	-	-	-	-	1	-	1	2	-	2
390 伯耆町	9	6	3	22	11	11	50	25	25	130	69	61
01 幡郷村2-1	1	1	-	4	2	2	4	-	4	15	7	8
02 大幡村	2	1	1	2	1	1	6	4	2	17	7	10
03 八郷村	-	-	-	2	1	1	11	4	7	41	16	25
04 二部村	1	1	-	4	2	2	7	4	3	13	11	2
05 溝口町	2	1	1	4	2	2	12	8	4	25	17	8
06 日光村2-1	3	2	1	6	3	3	10	5	5	19	11	8
401 日南町	6	3	3	13	7	6	43	29	14	93	51	42
01 大宮村	-	-	-	3	2	1	3	2	1	7	5	2
02 阿毘縁村	-	-	-	3	2	1	5	5	-	3	2	1
03 山上村	2	1	1	2	1	1	12	6	6	10	7	3
04 多里村	3	1	2	3	-	3	5	5	-	13	9	4
05 日野上村	-	-	-	-	-	-	4	2	2	16	10	6
06 福栄村	1	1	-	1	1	-	6	4	2	13	6	7
07 石見村	-	-	-	1	1	-	8	5	3	31	12	19
402 日野町	2	2	-	7	4	3	9	4	5	29	14	15
01 根雨町	-	-	-	1	1	-	1	1	-	8	2	6
02 日野村	1	1	-	-	-	-	4	2	2	5	3	2
03 黒坂町	1	1	-	6	3	3	4	1	3	16	9	7
403 江府町	3	2	1	5	3	2	11	5	6	53	25	28
01 日光村2-2	-	-	-	-	-	-	2	2	-	9	4	5
02 米沢村	3	2	1	3	2	1	5	1	4	28	12	16
03 江尾町	-	-	-	1	-	1	2	1	1	5	3	2
04 神奈川村	-	-	-	1	1	-	2	1	1	11	6	5

り世帯員数）（販売農家）

単位：人

地 域	65～69		70～74		75～79		80～84		85歳以上		地 域				
	男	女	男	女	男	女	男	女	男	女					
92	57	35	46	25	21	48	24	24	26	14	12	22	11	11	03
39	21	18	43	22	21	48	27	21	28	16	12	16	7	9	04
1	1	-	3	2	1	3	1	2	4	4	-	1	1	-	05
49	23	26	37	22	15	24	13	11	26	14	12	8	4	4	06
50	32	18	53	30	23	34	15	19	40	24	16	18	12	6	07
49	31	18	35	16	19	33	20	13	32	15	17	12	6	6	08
41	23	18	45	18	27	33	20	13	11	6	5	7	2	5	09
46	24	22	47	22	25	50	24	26	49	24	25	18	14	4	10
176	113	63	176	99	77	167	84	83	144	74	70	61	28	33	389
34	20	14	34	20	14	26	14	12	18	7	11	12	5	7	01
33	22	11	28	17	11	24	13	11	23	11	12	11	4	7	02
33	20	13	19	13	6	23	12	11	27	14	13	9	7	2	03
10	8	2	14	7	7	12	6	6	7	3	4	7	4	3	04
7	5	2	6	2	4	14	7	7	21	10	11	2	-	2	05
27	19	8	28	17	11	22	11	11	18	11	7	5	1	4	06
30	18	12	42	21	21	43	19	24	27	16	11	15	7	8	07
2	1	1	5	2	3	3	2	1	3	2	1	-	-	-	08
209	119	90	197	107	90	204	101	103	165	78	87	79	36	43	390
32	17	15	32	17	15	32	15	17	14	6	8	4	1	3	01
34	22	12	24	12	12	30	14	16	20	9	11	19	7	12	02
58	34	24	44	27	17	39	14	25	51	23	28	12	3	9	03
26	14	12	26	15	11	34	18	16	22	13	9	13	7	6	04
38	22	16	50	23	27	42	27	15	41	18	23	23	13	10	05
21	10	11	21	13	8	27	13	14	17	9	8	8	5	3	06
119	61	58	134	63	71	156	80	76	125	57	68	55	31	24	401
5	1	4	18	12	6	12	8	4	14	7	7	5	5	-	01
8	4	4	10	4	6	15	9	6	7	4	3	4	3	1	02
15	7	8	20	5	15	32	18	14	25	12	13	11	3	8	03
9	6	3	19	6	13	16	10	6	17	8	9	9	5	4	04
10	6	4	11	6	5	22	11	11	15	8	7	7	5	2	05
25	11	14	19	12	7	20	5	15	19	9	10	6	2	4	06
47	26	21	37	18	19	39	19	20	28	9	19	13	8	5	07
53	28	25	57	31	26	80	42	38	41	19	22	21	11	10	402
8	7	1	8	5	3	14	8	6	11	4	7	3	2	1	01
23	13	10	21	12	9	38	19	19	16	9	7	12	6	6	02
22	8	14	28	14	14	28	15	13	14	6	8	6	3	3	03
90	42	48	92	47	45	116	57	59	74	35	39	38	21	17	403
13	5	8	7	5	2	17	10	7	6	3	3	11	5	6	01
42	18	24	44	22	22	47	22	25	26	12	14	16	9	7	02
15	8	7	16	8	8	29	10	19	20	9	11	7	5	2	03
20	11	9	25	12	13	23	15	8	22	11	11	4	2	2	04

Ⅲ 農家・林家編

(13) 平均年齢（販売農家）

地 域	営 営 者			同 居 後 継 者			農 業 従 事 者	
	男女計の 平均年齢	男 平 均年齢	女 平 均年齢	男女計の 平均年齢	男 平 均年齢	女 平 均年齢	男女計の 平均年齢	男 平 均年齢
31 鳥取県	66.8	66.4	71.0	39.9	39.9	39.6	60.5	58.9
201 鳥取市	66.9	66.4	72.4	40.3	40.3	40.4	60.1	58.2
01 鳥取市	68.4	67.8	74.9	43.8	43.1	51.9	59.9	57.6
02 米里村	66.6	66.2	71.2	37.3	38.3	25.8	58.9	57.0
03 倉田村	65.5	65.4	67.3	38.7	39.2	35.3	58.1	56.6
04 面影村	68.0	67.2	73.0	36.9	36.9	-	57.9	56.1
05 神戸村	70.2	70.2	70.1	40.8	41.5	35.3	59.9	57.1
06 大和村	67.5	66.6	72.3	41.1	41.1	41.6	57.4	54.9
07 美徳村	67.0	66.6	70.4	41.9	41.4	44.9	59.1	57.5
08 大正村	67.8	67.7	68.0	40.7	40.6	42.5	60.2	57.7
09 東郷村	66.6	66.8	62.0	42.3	42.3	-	59.4	58.7
10 豊実村	66.4	65.8	78.8	40.6	40.6	41.2	58.8	57.4
11 明治村	67.1	67.5	61.0	40.0	39.1	47.6	60.9	60.3
12 湖山村	72.2	71.4	80.7	45.3	44.9	48.0	62.8	61.8
13 松保村	66.4	66.0	75.0	42.0	42.0	-	60.2	59.4
14 千代水村	69.6	69.8	68.7	40.1	41.6	26.5	63.1	61.3
15 吉岡村	67.8	67.0	74.5	39.6	39.6	38.0	61.5	59.0
16 大郷村	67.2	66.7	79.0	42.5	43.3	34.3	58.0	57.1
17 末恒村	68.6	68.5	75.0	42.4	42.4	-	63.4	61.3
18 津ノ井村	68.4	67.8	76.3	38.6	38.6	41.0	60.5	57.8
19 宇倍野村	66.4	65.9	72.0	39.8	39.9	37.8	59.9	58.3
20 成器村	67.1	66.4	74.5	44.0	44.0	-	62.2	59.3
21 大茅村	70.7	70.0	73.8	39.7	38.3	58.0	62.3	59.2
22 福部村	65.7	65.7	66.8	40.1	41.0	32.2	57.7	57.0
23 国英村	67.6	66.7	73.9	41.7	41.9	37.7	60.0	57.6
24 河原町	68.5	67.7	78.8	42.7	43.8	24.0	64.4	61.7
25 八上村	70.0	69.1	76.8	45.8	45.6	47.5	61.8	60.1
26 西郷村	67.2	66.3	76.9	39.3	38.5	45.3	60.9	59.1
27 散岐村	66.9	66.3	73.2	40.7	40.9	39.1	61.4	59.7
28 大村	66.1	65.3	77.4	39.2	38.5	43.0	61.1	58.5
29 用瀬町	X	X	X	X	X	X	X	X
30 社村	65.2	65.1	68.6	38.0	38.7	16.0	58.9	57.1
31 佐治村	67.1	66.7	75.6	40.0	39.6	47.7	61.4	59.6
32 宝木村	65.7	64.9	73.1	35.3	34.6	37.7	59.5	58.5
33 酒津村	X	X	X	X	X	X	X	X
34 瑞穂村	64.4	64.1	74.5	37.9	37.7	42.0	58.4	55.4
35 浜村町	67.2	67.0	79.0	41.1	41.7	29.0	63.4	60.8
36 逢坂村	64.8	64.4	71.1	40.6	40.6	-	59.6	57.2
37 鹿野町	65.6	65.4	70.3	38.2	37.5	44.6	59.8	57.8
38 小鷲河村	67.7	67.7	68.0	39.8	39.8	-	64.9	62.7
39 勝谷村	66.3	66.0	72.4	40.3	39.6	51.7	57.6	55.4
40 日置村	65.0	65.0	67.0	36.5	35.0	56.0	63.5	61.9
41 日置谷村	64.7	64.0	70.0	40.6	40.3	48.0	63.0	60.2
42 青谷町	67.0	67.0	-	42.9	42.9	-	63.8	60.3
43 中郷村	66.8	66.8	-	38.1	38.1	-	61.8	60.2
44 勝部村	65.0	65.5	56.5	42.0	42.0	-	63.4	63.0
202 米子市	67.9	67.6	71.4	41.7	42.3	36.3	61.1	59.8
01 彦名村	66.4	66.4	65.3	39.2	41.0	21.5	63.0	61.8
02 崎津村	70.9	70.7	72.7	42.5	44.6	22.0	66.3	66.0
03 大篠津村	75.3	76.0	71.0	54.3	54.3	-	67.1	67.1
84 和田村	68.3	67.8	73.7	45.3	45.3	-	61.5	60.2
05 富益村	71.0	70.7	75.7	41.3	40.0	49.0	69.9	68.7

単位：歳

者	農 業 就 業 人 口				基 幹 的 農 業 従 事 者			自 営 農 業 従 事 日 数 が 150 日 以 上 の 人 (農 業 専 従 者)			地 域
	女 平 均年齢	男女計の 平均年齢	男 平 均年齢	女 平 均年齢	男女計の 平均年齢	男 平 均年齢	女 平 均年齢	男女計の 平均年齢	男 平 均年齢	女 平 均年齢	
	62.4	69.7	68.9	70.5	70.2	69.2	71.5	68.4	67.4	69.8	31
	62.3	70.5	69.8	71.3	71.0	69.8	72.5	70.0	68.7	71.8	201
	62.7	68.9	68.7	69.0	69.8	68.5	71.4	68.8	67.4	70.3	01
	60.9	68.3	67.6	68.8	69.3	67.2	71.4	67.8	65.4	70.6	02
	59.9	69.5	68.6	70.3	69.3	68.0	71.1	70.5	68.7	72.7	03
	59.9	68.1	68.4	67.9	69.1	69.8	68.3	73.3	71.6	75.5	04
	63.9	70.9	69.7	72.3	71.4	70.3	72.8	69.9	69.6	70.6	05
	60.2	69.5	67.5	71.3	71.0	68.2	73.7	69.7	65.4	74.7	06
	61.1	72.1	72.8	71.5	72.5	72.4	72.6	72.5	72.6	72.4	07
	63.1	69.8	70.8	69.0	70.6	70.0	71.3	70.5	69.8	71.4	08
	60.3	69.9	70.4	69.4	70.5	70.2	70.9	71.8	70.3	75.2	09
	60.5	70.1	70.4	69.7	71.6	71.2	71.9	70.4	68.6	72.9	10
	61.6	70.3	70.8	69.9	71.9	71.5	72.3	72.0	71.4	72.7	11
	63.8	72.3	71.5	73.3	71.9	70.7	73.4	72.7	70.0	75.7	12
	61.0	70.4	70.0	70.8	72.5	71.1	74.5	69.5	69.5	69.4	13
	65.1	70.6	70.0	71.2	70.7	69.7	71.7	72.0	71.1	73.2	14
	64.3	71.1	70.8	71.4	71.0	70.4	71.7	75.5	73.1	78.3	15
	59.1	66.9	68.1	66.0	71.0	70.9	71.2	70.8	71.0	70.7	16
	67.1	73.1	71.9	74.8	72.9	71.5	75.0	71.7	70.3	74.0	17
	63.6	72.0	72.2	71.8	72.2	72.4	72.1	71.8	71.8	71.9	18
	61.9	69.8	68.2	71.4	70.3	68.6	72.5	68.8	67.3	70.7	19
	65.6	72.4	70.2	74.4	72.6	70.6	74.7	71.1	68.2	74.3	20
	65.8	70.1	68.8	71.2	71.8	68.3	74.6	72.1	69.3	75.3	21
	58.4	67.6	67.4	67.9	67.2	68.8	66.3	65.5	67.5	67.5	22
	62.6	72.9	71.6	74.2	72.3	70.9	73.7	71.3	71.0	71.9	23
	67.5	73.6	71.9	75.3	73.3	71.7	75.3	72.8	72.2	73.6	24
	63.9	71.9	71.8	72.0	71.9	71.6	72.2	70.8	70.8	70.8	25
	62.9	71.1	70.0	72.1	70.7	69.7	71.9	70.1	69.3	71.1	26
	63.4	71.1	69.2	73.1	71.4	69.2	73.9	69.9	68.3	72.2	27
	63.9	71.3	69.8	72.6	71.3	69.4	73.1	70.5	67.9	72.9	28
	X	X	X	X	X	X	X	X	X	X	29
	61.3	71.0	71.4	70.5	71.9	71.3	72.7	72.4	72.3	72.4	30
	63.6	70.5	70.3	70.6	70.7	70.7	70.6	70.4	69.9	71.3	31
	60.9	70.9	69.2	73.1	71.6	69.7	74.8	66.3	63.4	71.3	32
	X	X	X	X	X	X	X	X	X	X	33
	62.1	70.8	67.9	73.9	70.7	67.6	74.9	68.8	66.1	73.5	34
	67.2	70.9	69.1	72.8	72.1	68.5	76.8	68.2	64.6	72.6	35
	62.5	70.9	69.1	72.9	71.6	69.1	75.1	71.0	68.6	74.3	36
	62.4	72.7	72.5	72.8	72.6	72.1	73.3	69.1	68.4	70.2	37
	68.0	72.0	71.3	72.8	72.0	71.3	73.2	70.3	69.9	70.9	38
	60.6	70.9	69.1	73.4	71.5	69.3	74.9	72.8	70.9	75.8	39
	65.6	72.2	71.3	73.4	71.5	70.9	72.4	66.6	67.2	64.8	40
	66.4	71.7	70.8	72.6	71.0	69.9	72.2	70.1	69.9	70.4	41
	70.3	69.8	66.9	74.5	71.0	69.6	73.4	69.5	69.1	71.3	42
	63.8	69.9	68.4	71.7	70.4	68.3	73.3	70.6	69.3	73.1	43
	64.0	72.1	73.0	70.9	73.7	74.3	72.8	73.6	74.0	73.0	44
	62.6	70.0	69.9	70.1	70.6	70.1	71.2	69.2	68.4	70.3	202
	64.6	65.9	65.3	66.6	65.6	65.1	66.3	65.3	65.3	65.3	01
	66.6	69.1	69.9	68.2	69.2	69.6	68.8	69.4	70.2	68.5	02
	67.1	75.0	75.6	74.2	75.0	75.6	74.2	74.0	74.5	73.4	03
	62.9	67.9	66.6	69.5	68.3	66.6	70.6	67.9	66.2	70.1	04
	71.3	73.1	73.4	72.7	72.6	73.0	72.1	72.0	73.0	71.0	05

Ⅲ 農家・林家編

(13) 平均年齢（販売農家）

地 域	営 営 者			同 居 後 継 者			農 業 従 事 者	
	男女計の 平均年齢	男 の 平均年齢	女 の 平均年齢	男女計の 平均年齢	男 の 平均年齢	女 の 平均年齢	男女計の 平均年齢	男 の 平均年齢
06 夜見村	65.9	65.7	69.5	43.0	43.0	-	64.1	62.9
07 米子市	69.0	68.6	72.5	43.4	44.4	35.6	61.4	59.9
08 成実村	66.8	66.7	67.4	39.9	41.0	22.7	58.9	57.6
09 尚徳村	67.6	66.7	73.9	42.6	43.0	37.8	61.1	58.9
10 五石石村	68.8	68.4	71.9	43.0	43.2	35.0	61.0	60.0
11 春日村	68.1	67.6	77.3	42.1	42.2	41.0	59.9	59.1
12 巖村	68.3	68.1	70.3	41.1	41.3	34.0	59.6	58.4
13 大高村	67.4	66.8	72.2	40.6	40.3	47.5	59.7	58.3
14 県村	66.4	65.7	71.4	40.8	41.8	34.8	60.3	58.9
15 高麗村2-2	64.5	64.5	-	35.0	35.0	-	61.4	60.9
16 淀江町	68.8	68.9	67.2	45.6	45.6	45.3	60.3	60.0
17 宇田川村	65.8	66.0	64.3	37.2	37.8	32.0	60.2	58.3
18 大和村	68.0	67.6	71.5	44.3	44.4	44.2	61.6	60.4
203 倉吉市	66.2	65.7	71.5	39.5	39.1	43.6	60.5	59.0
01 西郷村	68.4	67.5	75.5	45.5	43.8	51.6	61.6	60.3
02 上井町	65.2	65.2	65.0	35.6	35.6	-	61.1	58.8
03 倉吉町	67.1	65.1	84.0	43.8	40.9	64.0	63.3	60.9
04 小鴨村	67.1	66.5	72.3	38.4	38.5	37.4	60.5	59.1
05 上小鴨村	67.2	66.3	73.4	43.0	42.4	47.5	60.3	58.9
06 北谷村	65.7	65.2	72.2	37.6	37.5	39.0	60.3	58.5
07 高城村	66.7	66.2	71.0	39.9	39.4	48.7	62.0	60.4
08 社村	64.8	64.6	67.5	39.4	39.3	40.5	60.6	58.6
09 灘手村	67.7	67.5	69.8	42.1	43.4	34.0	60.9	59.1
10 上北条村	67.9	67.6	72.7	40.6	38.9	61.0	62.0	61.4
11 矢送村	67.0	66.6	74.5	40.0	39.5	60.0	60.9	59.0
12 南谷村	63.5	63.2	67.5	36.5	37.0	31.5	58.9	57.8
13 山守村	64.3	64.2	67.2	36.5	36.2	43.0	56.9	55.7
204 境港市	69.0	68.9	71.0	41.9	41.4	47.0	65.1	64.3
01 渡村	70.9	70.9	-	36.6	36.1	40.0	65.6	65.2
01 外江町	X	X	X	X	X	X	X	X
03 境町	X	X	X	X	X	X	X	X
04 上道村	-	-	-	-	-	-	-	-
05 余子村	69.3	68.2	80.0	-	-	-	65.5	64.8
06 中浜村	67.9	67.5	72.3	44.2	44.2	-	64.9	63.4
302 岩美町	66.7	66.0	74.8	39.6	39.9	35.4	60.1	58.5
01 大岩村	65.4	65.4	-	49.6	49.6	-	60.5	60.9
02 本庄村	66.7	65.8	75.2	40.4	41.3	30.3	60.0	58.9
03 小田村	67.1	66.2	77.8	38.2	37.7	44.0	60.3	57.6
04 網代村	-	-	-	-	-	-	-	-
05 浦富町	64.5	64.5	-	31.4	31.8	30.0	60.1	59.3
06 田後村	-	-	-	-	-	-	-	-
07 東村	68.3	68.3	-	38.0	38.0	-	63.7	66.4
08 岩井町	66.0	65.3	72.0	36.0	37.3	23.0	60.8	58.9
09 蒲生村	67.6	67.2	73.4	45.4	44.8	51.5	58.9	57.5
325 若桜町	69.8	69.5	72.1	41.9	41.6	53.0	64.9	63.6
01 若桜町	69.6	69.2	72.2	43.7	43.7	-	64.6	62.5
02 池田村	70.4	70.4	70.0	35.9	33.8	53.0	65.7	66.5
328 智頭町	67.1	66.9	68.9	36.3	36.4	34.8	60.3	58.0
01 智頭町	66.8	66.6	68.6	36.3	36.4	34.8	60.0	57.6
02 山郷村	70.7	70.4	79.0	36.2	36.2	-	65.8	65.0

単位：歳

者	農 業 就 業 人 口				基 幹 的 農 業 従 事 者			自 営 農 業 従 事 日 数 が 150 日 以 上 の 人 (農 業 専 従 者)			地 域
	女 の 平 均 年 齢	男女計の 平均年齢	男 の 平 均 年 齢	女 の 平 均 年 齢	男女計の 平均年齢	男 の 平 均 年 齢	女 の 平 均 年 齢	男女計の 平均年齢	男 の 平 均 年 齢	女 の 平 均 年 齢	
65.5	67.3	66.4	68.2	66.9	66.4	67.6	66.0	66.6	65.2	06	
63.1	71.4	71.7	71.1	71.4	71.0	71.8	70.1	68.1	72.3	07	
60.5	69.7	70.5	68.9	71.1	71.4	70.6	68.9	67.0	72.3	08	
63.6	70.6	70.2	70.9	72.9	72.0	73.8	71.7	70.8	72.7	09	
62.1	71.0	72.2	69.9	72.0	72.0	72.1	71.7	70.8	73.0	10	
61.0	71.1	71.1	71.1	72.2	71.5	73.1	70.0	69.3	71.2	11	
61.1	73.0	72.5	73.6	73.3	72.5	74.4	71.2	69.1	74.3	12	
61.3	69.2	68.1	70.4	70.1	69.2	71.4	69.1	67.5	71.5	13	
61.9	69.0	69.2	68.9	70.8	70.1	71.5	67.8	67.4	68.3	14	
61.9	69.3	66.7	71.6	69.9	66.7	75.2	57.5	58.0	56.0	15	
60.9	66.0	66.8	64.6	67.1	67.4	66.5	65.8	65.0	67.5	16	
62.4	69.1	68.6	69.6	69.2	68.8	69.7	68.2	67.6	69.0	17	
63.0	71.9	71.4	72.4	72.5	71.6	73.6	70.9	69.9	72.7	18	
62.5	69.7	68.7	70.8	69.6	68.5	71.1	67.8	66.7	69.2	203	
63.0	71.1	69.4	73.4	71.1	69.4	73.4	70.3	68.3	73.3	01	
64.0	70.7	68.5	73.8	70.7	68.5	73.8	72.2	69.8	75.5	02	
66.3	71.0	69.7	72.6	70.8	69.2	72.6	67.9	66.5	70.1	03	
62.1	71.2	70.2	72.3	71.4	70.0	73.2	69.2	68.2	70.4	04	
62.0	69.6	69.7	69.5	69.9	69.6	70.3	69.0	68.0	70.3	05	
62.7	68.9	68.4	69.4	68.6	67.5	69.8	66.6	65.1	68.4	06	
64.2	69.3	68.0	71.0	68.9	67.7	70.5	66.9	65.8	68.5	07	
62.8	67.5	65.8	69.2	67.5	65.9	69.4	64.9	64.3	65.7	08	
63.0	72.2	71.7	72.7	71.8	71.3	72.4	72.7	71.9	73.7	09	
62.8	71.1	69.8	72.6	71.0	69.5	73.0	70.4	69.3	71.8	10	
63.5	71.8	70.8	73.0	71.6	70.7	72.9	69.7	69.0	70.7	11	
60.3	70.3	69.1	71.7	70.3	68.9	72.0	69.1	67.5	71.3	12	
58.4	68.5	67.5	69.6	68.7	67.5	70.2	66.2	65.2	67.8	13	
66.3	67.1	67.3	66.9	67.2	67.7	66.6	65.9	66.7	64.7	204	
66.4	68.2	69.4	66.4	69.1	70.8	66.7	68.0	70.0	64.5	01	
X	X	X	X	X	X	X	X	X	X	02	
X	X	X	X	X	X	X	X	X	X	03	
-	-	-	-	-	-	-	-	-	-	04	
66.4	67.1	67.1	67.0	66.6	67.1	66.0	64.5	63.9	65.1	05	
67.2	66.9	65.9	68.5	66.7	65.9	68.0	65.0	64.2	66.1	06	
61.9	70.7	70.1	71.2	71.7	70.2	73.8	70.4	68.5	72.8	302	
60.1	72.9	73.7	71.8	74.3	73.7	75.7	75.7	76.0	75.0	01	
61.1	68.9	68.3	69.5	70.6	68.7	72.9	70.5	70.0	71.1	02	
63.7	71.9	71.0	72.9	72.0	70.1	74.4	69.8	64.6	74.7	03	
-	-	-	-	-	-	-	-	-	-	04	
61.1	67.1	68.0	65.9	67.2	66.7	68.5	65.9	64.7	69.0	05	
-	-	-	-	-	-	-	-	-	-	06	
60.9	68.9	69.7	68.3	71.4	69.7	75.0	75.2	75.3	75.0	07	
62.9	71.8	70.7	73.0	72.0	70.2	75.0	72.1	70.2	75.4	08	
60.6	71.7	71.2	72.1	73.9	73.8	74.0	70.5	69.3	71.8	09	
66.4	72.6	71.9	73.4	72.7	71.9	73.8	70.0	68.8	71.6	325	
67.0	72.2	71.0	73.4	72.0	71.0	73.3	69.8	68.9	71.0	01	
64.8	73.7	73.9	73.5	74.4	73.9	75.0	70.6	68.5	73.1	02	
63.0	72.0	71.2	72.7	72.3	71.0	73.6	70.8	69.3	72.5	328	
62.8	71.7	70.9	72.5	72.0	70.6	73.4	70.8	69.1	72.8	01	
66.7	75.6	75.4	75.8	76.1	75.6	76.6	70.1	73.3	66.0	02	

Ⅲ 農家・林家編

(13) 平均年齢（販売農家）

地 域	営 営 者			同 居 後 継 者			農 業 従 事 者	
	男女計の 平均年齢	男 の 平均年齢	女 の 平均年齢	男女計の 平均年齢	男 の 平均年齢	女 の 平均年齢	男女計の 平均年齢	男 の 平均年齢
329 八頭町	66.8	66.4	71.5	38.9	38.8	40.2	60.7	58.5
01 賀茂村	69.3	69.2	71.0	43.8	43.1	51.0	58.2	57.3
02 国中村	66.5	65.7	75.1	37.5	37.7	34.8	59.9	57.8
03 大御門村	67.8	67.3	72.4	42.8	42.8	-	60.5	58.2
04 上私都村	67.5	67.0	72.7	40.8	40.8	-	62.7	61.0
05 中私都村	64.8	64.7	69.5	36.7	37.3	29.0	59.0	57.1
06 下私都村	65.2	64.8	70.5	37.8	37.3	40.0	59.4	57.3
07 船岡村	62.0	61.9	64.0	32.1	32.1	-	57.5	53.1
08 大伊村	68.2	68.1	68.8	37.6	38.0	30.0	64.4	61.6
09 隼村	67.8	67.2	73.1	43.0	41.2	57.3	63.1	61.3
10 安部村	67.1	66.3	73.5	39.7	39.7	-	62.5	60.4
11 丹比村	67.2	67.0	72.4	38.8	38.5	40.9	59.7	57.4
12 八東村	66.8	66.7	67.6	37.3	37.2	38.3	61.8	58.9
364 三朝町	67.1	66.6	73.0	40.0	40.2	37.2	61.3	59.8
01 三朝村	65.9	65.5	68.8	38.6	37.3	57.0	62.2	58.8
02 三徳村	65.8	65.5	71.0	35.8	35.4	46.0	59.8	58.3
03 小鹿村	64.5	63.7	69.7	38.3	37.7	45.0	60.1	57.4
04 旭村	68.0	67.5	75.1	41.9	42.7	30.3	60.9	60.1
05 竹田村	69.4	68.5	80.8	46.1	48.9	21.0	65.5	64.4
370 湯梨浜町	67.6	67.5	69.0	41.9	42.0	40.9	61.6	60.5
01 長瀬村	67.1	67.1	66.4	40.0	40.1	38.0	61.1	58.9
02 橋津村	68.8	68.8	-	54.0	54.0	-	63.4	67.0
03 宇野村	64.0	64.0	-	34.5	34.5	-	58.3	57.8
04 浅津村	66.9	67.2	63.6	39.7	39.7	39.5	61.3	60.8
05 泊村	69.7	69.6	70.9	45.1	45.6	36.5	62.6	61.8
06 舎人村	65.5	65.5	65.3	40.2	40.2	-	60.2	59.7
07 東郷村	69.9	69.7	71.6	44.1	44.2	43.3	62.8	62.4
08 松崎村	64.2	64.2	-	46.0	46.0	-	58.4	56.9
09 花見村	66.6	66.2	72.2	40.6	40.2	43.2	61.7	59.4
371 琴浦町	66.6	66.4	68.7	40.6	40.3	43.1	60.6	58.9
01 浦安町	67.2	66.8	69.5	39.9	40.0	38.0	60.5	58.9
02 上郷村	66.3	65.6	71.1	39.8	38.8	50.5	60.6	58.4
03 下郷村	66.2	65.6	71.1	42.0	42.1	41.8	58.9	57.7
04 古布庄村	66.3	66.3	67.8	41.8	41.8	42.5	61.3	59.4
05 八橋町	66.8	66.4	70.4	39.6	40.1	37.2	62.2	60.5
06 赤碓町	66.7	67.0	61.8	40.9	38.8	53.0	60.4	58.1
07 成美村	66.9	67.2	63.7	40.7	39.4	46.0	59.6	57.9
08 以西村	65.6	65.4	67.1	40.3	39.5	42.9	60.6	59.3
09 安田村	67.4	67.2	68.5	40.8	41.8	32.5	61.7	60.1
372 北栄町	65.3	65.0	68.4	38.9	39.0	38.7	59.9	58.5
01 中北条村	67.2	66.6	71.3	41.0	40.6	48.0	58.8	56.8
02 下北条村	68.2	68.2	67.6	42.1	41.9	44.5	61.1	60.2
03 栄村	64.1	63.7	72.1	39.6	39.2	47.0	61.2	60.2
04 大誠村	65.1	65.1	65.8	38.0	38.5	24.0	60.5	59.0
05 由良町	62.6	62.4	65.8	34.3	34.5	33.1	58.3	56.7
384 日吉津村	68.3	67.9	72.9	42.0	42.0	-	60.2	59.0
386 大山町	66.1	65.8	68.5	40.0	40.2	37.6	60.2	58.9
01 所子村	66.3	66.2	67.8	41.8	41.5	43.8	58.9	58.1
02 高麗村2-1	66.6	66.2	70.5	39.3	39.7	34.7	60.6	59.1

単位：歳

者	農 業 就 業 人 口				基 幹 的 農 業 従 事 者			自 営 農 業 従 事 日 数 が 150 日 以 上 の 人 (農 業 専 従 者)			地 域
	女 性 の 平均年齢	男女計の 平均年齢	男 性 の 平均年齢	女 性 の 平均年齢	男女計の 平均年齢	男 性 の 平均年齢	女 性 の 平均年齢	男女計の 平均年齢	男 性 の 平均年齢	女 性 の 平均年齢	
63.1	71.2	69.8	72.6	71.4	70.0	72.8	70.3	69.0	71.9	329	
59.1	72.8	73.2	72.3	72.6	72.8	72.3	72.4	72.0	72.8	01	
62.1	69.9	67.8	72.1	70.0	67.8	72.3	68.9	66.5	71.5	02	
63.3	71.8	71.4	72.1	71.5	71.4	71.6	71.0	70.4	71.5	03	
64.4	74.0	74.1	73.8	74.1	74.0	74.1	73.8	73.9	73.8	04	
61.1	69.5	67.8	71.2	70.1	68.3	71.8	68.3	67.8	68.8	05	
61.4	70.6	69.9	71.2	71.3	70.7	71.7	70.5	69.6	71.5	06	
62.8	67.6	62.2	73.0	70.4	65.5	75.7	69.7	64.2	76.1	07	
68.0	72.9	71.0	75.2	72.2	70.4	74.7	72.1	71.9	72.6	08	
65.0	72.1	70.7	73.3	72.3	70.3	74.3	70.7	67.9	74.3	09	
65.0	71.9	70.6	73.2	71.9	70.8	73.2	72.4	70.9	74.1	10	
62.3	70.7	69.0	72.4	70.9	69.6	72.5	68.8	67.9	70.3	11	
65.0	71.2	69.2	73.0	71.2	69.5	72.8	69.8	67.8	71.9	12	
63.0	71.6	70.8	72.5	71.7	70.7	73.1	69.4	68.1	71.4	364	
66.2	69.6	69.3	69.9	70.0	69.3	70.8	69.5	64.6	74.4	01	
61.7	71.2	70.0	72.6	71.0	70.0	72.6	72.8	71.2	74.9	02	
62.9	72.9	70.8	74.9	72.8	70.6	74.9	71.3	70.1	72.3	03	
61.8	71.2	71.1	71.4	71.6	71.0	72.6	68.3	67.3	70.4	04	
66.6	73.0	71.4	75.0	72.6	71.4	74.3	67.0	68.1	64.2	05	
62.9	70.4	69.2	71.9	70.4	69.0	71.9	69.4	68.3	70.9	370	
63.8	71.3	70.4	72.1	71.1	70.4	71.9	68.8	68.0	69.9	01	
59.8	71.6	70.9	72.5	72.2	71.9	72.5	68.3	68.5	67.5	02	
58.9	65.5	61.8	71.3	64.2	59.3	71.3	71.8	69.0	75.8	03	
61.9	71.0	70.7	71.5	71.3	70.7	72.0	71.7	72.4	70.8	04	
63.6	71.9	70.4	73.6	72.0	70.2	74.1	71.5	69.8	73.5	05	
60.8	68.7	67.9	69.5	68.7	67.9	69.6	67.7	67.2	68.3	06	
63.2	70.9	69.7	72.4	70.6	69.4	72.1	70.1	69.0	71.7	07	
60.3	54.5	58.7	42.0	54.5	58.7	42.0	54.5	58.7	42.0	08	
64.1	70.0	67.9	72.3	70.0	67.9	72.5	68.5	66.4	71.4	09	
62.5	68.5	67.6	69.5	68.7	67.6	70.0	67.2	66.4	68.3	371	
62.4	67.8	66.5	69.2	67.9	66.3	69.9	66.7	66.1	67.5	01	
63.1	69.3	67.9	70.8	69.4	68.1	71.0	68.3	67.4	69.6	02	
60.1	66.2	64.9	67.6	66.3	65.0	67.9	65.0	63.5	66.9	03	
63.7	69.2	69.0	69.5	69.5	69.0	70.0	67.5	67.2	67.9	04	
64.3	68.4	67.4	69.6	68.5	67.6	69.6	66.4	66.1	66.7	05	
63.2	71.0	70.5	71.5	70.5	70.4	70.5	68.5	68.4	68.6	06	
61.7	68.8	68.1	69.6	68.9	68.1	69.9	67.1	65.6	69.0	07	
62.0	68.5	67.6	69.3	69.1	67.6	70.7	68.6	67.3	70.0	08	
63.7	69.5	68.9	70.1	70.1	68.9	71.5	68.3	67.6	69.2	09	
61.5	65.5	64.2	66.9	65.8	64.2	67.6	64.2	62.8	66.0	372	
61.0	67.0	65.8	68.4	67.0	65.6	68.6	65.8	64.7	67.1	01	
62.2	68.6	68.0	69.4	68.9	67.9	70.3	68.3	67.1	70.1	02	
62.3	65.0	63.8	66.3	65.2	63.4	67.4	63.2	61.4	65.6	03	
62.4	66.4	64.9	68.2	67.1	65.4	69.4	66.2	64.6	68.1	04	
60.1	62.3	60.8	64.0	62.7	61.0	64.8	61.0	59.3	63.0	05	
61.4	69.5	69.4	69.5	71.5	70.5	73.0	71.6	70.8	72.6	384	
61.9	68.0	67.6	68.4	68.9	68.4	69.6	67.0	66.4	67.6	386	
59.8	68.2	69.3	67.3	69.8	70.2	69.3	67.1	67.4	66.5	01	
62.4	68.8	68.1	69.5	69.7	68.4	71.2	68.3	66.6	70.3	02	

Ⅲ 農家・林家編

(13) 平均年齢（販売農家）

地 域	営 営 者			同 居 後 継 者			農 業 従 事 者	
	男女計の 平均年齢	男 の 平均年齢	女 の 平均年齢	男女計の 平均年齢	男 の 平均年齢	女 の 平均年齢	男女計の 平均年齢	男 の 平均年齢
03 大山村	65.1	65.0	66.5	38.4	38.5	36.8	59.4	57.9
04 光徳村	66.4	66.2	68.1	39.3	39.9	34.2	61.6	60.0
05 御米屋町	76.6	76.6	-	50.4	50.4	-	63.9	62.9
06 名和村	65.0	65.1	64.8	39.1	39.1	39.0	59.9	58.0
07 庄内村	66.6	66.1	70.4	40.4	40.7	37.6	60.2	58.9
08 上中山村	65.4	65.3	66.4	40.9	40.7	51.0	59.4	58.4
09 下中山村	67.4	66.8	71.8	40.3	41.6	31.5	60.1	58.3
10 逢坂村	65.7	65.3	71.3	39.8	39.9	37.5	62.1	60.9
389 南部町	66.3	65.7	72.8	38.7	38.9	35.8	60.3	58.3
01 天津村	65.1	64.7	71.0	38.4	38.8	34.3	58.1	55.5
02 大國村	67.3	66.6	73.9	40.2	40.2	-	61.2	59.9
03 法勝寺村	67.0	66.3	73.5	40.9	40.8	44.5	61.1	59.5
04 上長田村	69.1	68.6	74.0	41.3	43.2	19.0	61.5	60.8
05 東長田村	67.1	65.2	81.2	39.4	37.6	53.5	61.6	57.4
06 手間村	65.8	65.5	73.5	38.2	38.2	38.0	60.0	58.5
07 賀野村	65.5	65.2	69.2	35.6	36.4	27.8	60.6	58.7
08 幡郷村2-2	62.5	63.1	56.5	35.7	36.0	34.0	57.9	54.9
390 伯耆町	66.6	66.2	70.4	39.5	39.7	38.0	59.5	57.6
01 幡郷村2-1	66.8	66.0	72.0	39.7	38.7	43.7	60.0	57.4
02 大幡村	66.9	66.3	71.8	40.7	40.4	48.0	60.3	58.5
03 八郷村	65.6	65.4	67.1	37.9	37.5	41.1	59.1	56.1
04 二部村	67.8	66.7	76.3	41.4	42.6	34.2	57.5	57.1
05 溝口町	67.5	67.4	68.7	40.0	41.1	27.7	59.9	58.5
06 日光村2-1	64.7	64.6	66.6	39.3	39.5	36.5	61.2	59.4
401 日南町	66.7	65.9	74.6	37.6	37.1	42.9	61.8	60.0
01 大宮村	69.9	68.9	80.2	40.8	37.3	46.0	65.8	63.9
02 阿毘縁村	65.5	64.9	72.3	33.2	32.0	44.0	60.9	59.5
03 山上村	67.6	66.8	74.7	38.4	37.9	49.0	63.3	61.5
04 多里村	68.4	67.6	76.1	40.5	39.1	49.7	63.0	60.8
05 日野上村	67.1	67.4	58.0	37.2	37.2	-	62.5	61.6
06 福栄村	64.1	63.0	72.1	33.6	33.8	28.0	59.3	56.8
07 石見村	65.8	64.9	78.1	38.5	38.3	39.8	60.6	59.0
402 日野町	68.1	68.0	68.5	40.5	40.9	34.5	61.6	60.3
01 根雨町	67.4	66.9	71.2	37.5	38.7	21.0	58.5	57.9
02 日野村	69.2	68.9	73.8	42.8	42.9	41.0	62.4	60.7
03 黒坂町	67.3	67.5	66.2	39.7	39.9	35.0	62.3	61.2
403 江府町	66.7	66.4	69.4	37.5	36.9	41.6	59.9	58.5
01 日光村2-2	69.8	69.9	69.3	39.3	39.0	44.0	64.7	62.5
02 米沢村	63.7	63.6	64.5	35.1	35.5	33.4	59.7	58.3
03 江尾町	68.6	67.4	75.6	36.9	36.9	37.5	59.5	57.5
04 神奈川村	69.2	69.3	69.1	40.5	37.9	51.9	58.8	58.2

単位：歳

者	農 業 就 業 人 口				基 幹 的 農 業 従 事 者			自 営 農 業 従 事 日 数 が 150 日 以 上 の 人 (農 業 専 従 者)			地 域
	女 の 平均年齢	男女計の 平均年齢	男 の 平均年齢	女 の 平均年齢	男女計の 平均年齢	男 の 平均年齢	女 の 平均年齢	男女計の 平均年齢	男 の 平均年齢	女 の 平均年齢	
61.3	67.4	66.2	68.6	68.7	67.8	70.0	66.4	65.1	68.4	03	
63.7	68.2	68.0	68.5	69.1	69.0	69.2	67.3	67.7	66.7	04	
65.8	77.3	78.1	76.2	77.3	78.1	75.0	76.1	76.8	75.0	05	
62.3	66.0	65.4	66.8	65.9	65.6	66.3	64.9	64.8	65.1	06	
61.9	68.9	68.6	69.2	70.3	69.3	71.7	67.9	66.6	70.2	07	
60.5	68.4	67.1	69.8	68.4	67.5	69.6	65.8	65.1	66.6	08	
62.2	67.1	66.8	67.4	68.8	68.2	69.3	68.0	68.6	67.2	09	
63.7	68.1	67.9	68.3	68.9	68.5	69.3	67.3	66.4	68.3	10	
62.5	69.8	69.0	70.7	71.5	70.8	72.4	68.3	67.6	69.4	389	
61.0	67.8	66.9	68.8	70.7	69.3	72.5	66.9	65.5	69.1	01	
62.6	71.6	71.4	71.9	71.4	71.0	71.9	67.6	67.0	68.6	02	
63.0	71.3	71.0	71.6	71.9	71.6	72.5	69.1	69.2	68.8	03	
62.2	70.3	70.2	70.4	74.1	72.8	75.8	73.3	70.8	78.7	04	
65.8	70.7	66.5	73.7	75.6	74.6	76.5	72.0	70.1	74.7	05	
61.9	69.1	68.6	69.6	70.7	69.1	73.3	68.3	65.9	73.0	06	
62.8	68.9	67.5	70.3	70.5	70.7	70.3	67.8	68.7	66.8	07	
62.6	71.9	75.4	69.6	72.6	75.7	70.2	72.2	69.5	77.5	08	
61.7	69.4	68.5	70.2	71.1	70.4	71.9	69.0	68.3	70.0	390	
63.1	69.7	68.4	70.7	70.0	68.3	71.6	67.3	65.1	69.4	01	
62.2	68.7	67.4	69.7	72.1	71.5	72.6	69.6	69.8	69.3	02	
62.6	68.8	67.0	70.3	71.1	70.3	71.8	69.1	68.4	69.8	03	
58.0	69.4	71.3	67.7	71.7	71.7	71.8	70.1	70.0	70.3	04	
61.7	70.7	69.6	72.0	71.9	71.1	72.9	68.9	67.7	70.9	05	
63.2	68.6	67.4	69.9	69.4	68.8	70.2	68.7	67.9	69.8	06	
63.8	70.5	69.0	71.8	71.0	69.8	72.2	68.3	66.7	70.7	401	
68.9	73.7	73.1	74.5	72.9	73.1	72.6	71.2	71.8	69.8	01	
62.9	67.5	67.2	67.7	68.9	67.8	70.5	66.4	65.4	68.5	02	
65.3	71.8	70.5	73.0	71.7	69.8	73.4	67.5	65.5	71.2	03	
65.7	71.2	69.0	73.6	71.4	70.3	72.7	67.9	66.4	70.4	04	
63.7	71.0	69.7	72.5	71.9	71.0	73.3	71.3	69.3	74.1	05	
61.8	70.1	69.0	70.9	70.8	69.7	71.7	67.3	64.3	71.0	06	
62.5	69.2	67.0	71.1	70.1	68.6	71.5	68.2	66.8	70.1	07	
63.1	70.7	70.3	71.1	72.1	71.6	72.7	70.4	70.1	70.6	402	
59.3	68.5	67.5	69.5	72.5	71.7	73.7	69.6	68.3	71.3	01	
64.6	72.1	71.1	73.1	73.6	72.5	74.9	73.0	73.0	73.0	02	
63.5	70.4	70.9	69.9	70.4	70.4	70.5	68.4	68.0	68.9	03	
61.5	70.5	70.1	70.8	72.7	72.7	72.7	71.2	71.8	70.6	403	
67.3	71.3	71.8	70.8	73.4	72.9	74.0	73.6	73.1	74.3	01	
61.4	71.1	71.1	71.0	72.2	72.6	71.8	69.7	71.0	68.3	02	
61.4	70.8	68.6	72.5	74.0	73.8	74.2	71.8	71.4	72.1	03	
59.6	68.7	68.8	68.7	72.1	71.9	72.3	72.7	73.2	72.2	04	

秘
農林水産省

統計法に基づく基幹統計
農林業構造統計



マスコンドキマシター「フッシー」

2015年農林業センサス 農林業経営体調査票

(平成27年2月1日現在)



政府統計

統計法に基づく国の
統計調査です。調査
票情報の秘密の保護
に万全を期します。

	都道府県	市区町村	旧市区町村	農業集落	調査区	客体番号
基本指標番号						
修正がある場合→						

- 記入する前に、必ず「記入の仕方」をご覧ください。
- この調査票は、統計の作成や各種統計調査の母集団情報以外の目的には使用せず、得られた個々の結果についても、外に漏らしたり課税などの資料に利用することはなく、秘密を厳守することが法律により定められていますので、ありのままをご記入ください。
- 黒色の鉛筆またはシャープペンシルで記入し、間違えた場合は、消しゴムできれいに消してください。
- ★ 数字は、1マスに1つずつ、枠からはみ出さないように右づめで記入してください。
- ★ マークを記入する欄は、下の記入例のように濃くぬりつぶしてください。

記入例

			9	8	7	6	5	4	0
--	--	--	---	---	---	---	---	---	---

つなげる すきまをあける

記入例

0	→	●
---	---	---

★ マスが足りない場合は、一番左のマスにまとめて記入してください。

記入例

1	1	2	3
---	---	---	---

悪い例

0	→	0	0
---	---	---	---

【1】経営体の概要

1 経営は会社などの法人化をしていますか。該当するもの1つに必ず記入してください。

法人でない	0	
法人である各種団体	農事組合法人	0
	株式会社	0
	合名・合資会社	0
	合同会社	0
	相互会社	0
	農協	0
	森林組合	0
	その他の各種団体	0
その他の法人	0	
地方公共団体・財産区	0	

注:特例有限会社は株式会社に該当します。

家族経営の方は
 組織経営の方は

次のページの【2】世帯へ

組織経営の方のみ記入してください。

2 牧草を栽培することにより、家畜の預託事業を営んでいますか。該当するものに記入してください。

営んでいる	102	0
営んでいない		0

注:預託料をとって牛馬を預かり、放牧している牧場で、地方公共団体や農協などが経営しているのが一般的で、夏期だけのものや周年のものが該当します。

3 共同で牧草を栽培し、共同で採草、放牧に利用していますか。該当するものに記入してください。

している	103	0
していない		0

注:集落や数戸の農家が共同で牧草を栽培し、かつ共同で採草、放牧に利用していて、各戸に割地されていない場合が該当します。

4ページの【3】農業経営内部の労働力へ

2、3ページは、家族経営の方のみ記入してください。

【2】世帯

1 世帯員の人数を記入してください。

		男(人)		女(人)	
世帯員の数	201			202	
そのうち、満14歳以下の世帯員の数 (平成12年2月1日以降に生まれた方)	203			204	

※「自営農業」には、世帯として請け負った(受託した)農作業を含みます。

2 満15歳以上の世帯員(平成12年1月31日以前に生まれた方)について記入してください。

続柄番号

01:世帯主	07:兄弟姉妹
02:世帯主の配偶者	08:祖父母
03:子	09:孫
04:子の配偶者	10:孫の配偶者
05:世帯主の父母	11:その他
06:世帯主の配偶者の父母	

	① 世帯主との 続柄	② 性別		③ 出生の年月				④ 過去1年間のふだんの状況									
		いずれかに		該当する元号・出生の年月を記入してください。				仕事を主にしていた		主に家事・育児を行った	主に学生(研修を含む。)であった	その他(高齢や病気などで何もなかった)					
		男	女	元号	出生の年月			主に自営農業を行った	主に他に勤務した				主に農業以外の自営農業を行った				
続柄番号を記入				明治	大正	昭和	平成	年	月	必ず1つに							
世帯主	01	0	0	0	0	0	0			0	0	0	0	0	0	0	0
世帯員1		0	0	0	0	0	0			0	0	0	0	0	0	0	0
世帯員2		0	0	0	0	0	0			0	0	0	0	0	0	0	0
世帯員3		0	0	0	0	0	0			0	0	0	0	0	0	0	0
世帯員4		0	0	0	0	0	0			0	0	0	0	0	0	0	0
世帯員5		0	0	0	0	0	0			0	0	0	0	0	0	0	0
世帯員6		0	0	0	0	0	0			0	0	0	0	0	0	0	0
世帯員7		0	0	0	0	0	0			0	0	0	0	0	0	0	0

3 世帯としての所得

(1) 世帯員の中で、過去1年間に自営農業以外の仕事に従事した方がいますか。

該当するものに必ず記入してください。

いる	0
いない	205

いる場合

(2) 世帯としての所得は、自営農業と自営農業以外の仕事でどちらが多いですか。

該当するものに記入してください。

自営農業による所得が多い	0
自営農業以外の所得が多い (不動産による所得は含み、年金は含まない)	206

注意

従事日数(管理労働を含む。)は、1日を8時間として計算してください。

(例)

- 1日4時間ずつ働いた場合…2日で1日分
- 毎日1時間ずつ働いた場合…8日で1日分
- 過去1年間で労働時間が8時間未満の場合 ……1日

※過去1年間に仕事をしていない方は記入しないでください。
 なお、従事日数が同じ場合は、収入の多いほうに記入してください。

世帯主	⑤ 過去1年間で自家農業に従事した日数							⑥ 仕事の日数は		⑦ 農業経営または林業経営の			
	手伝いなどで自家農業に従事した場合も含みます。							自家農業が多い	その他の勤務や自家農業が多い	経営主である	経営主と関係が深い		経営の後継者である(予定者を含む)
	1	30	60	100	150	200	250				経営主と関係が深い	経営主と関係が浅い	
従事しなかった	日	日	日	日	日	日	以上	必ず1つに	該当するほうに	必ず1人に	すべてに	1人に	
0	0	0	0	0	0	0	0	0	0	0	0	0	
1	0	0	0	0	0	0	0	0	0	0	0	0	
2	0	0	0	0	0	0	0	0	0	0	0	0	
3	0	0	0	0	0	0	0	0	0	0	0	0	
4	0	0	0	0	0	0	0	0	0	0	0	0	
5	0	0	0	0	0	0	0	0	0	0	0	0	
6	0	0	0	0	0	0	0	0	0	0	0	0	
7	0	0	0	0	0	0	0	0	0	0	0	0	

※過去1年間でいずれかの決定に参画した方(経営主を除く。)に記入してください。

- 生產品目や飼養する畜種の選定・規模
- 出荷先の決定
- 資金調達
- 機械・施設などへの投資
- 農地借入の決定
- 農作業受託(請負)の決定
- 雇用の決定・管理

世帯内に後継者がいない場合

4. 世帯から離れて住んでいる農業経営の後継者(満15歳以上)がいますか。該当するものに記入してください(予定者を含みます。)

注:「農業経営の後継者」とは、次の代でその家の農業経営を継ぐ人です(予定者を含みます。)

いる	0
いない	0

次のページの
 [4] 農業経営の雇用へ

組織経営の方のみ記入してください。

【3】農業経営内部の労働力

経営の責任者・役員・構成員のうち、過去1年間に農業経営に従事した人について、従事日数別に実人数を記入してください。

		男		女	
		実人数(人)		実人数(人)	
1～29日	303			304	
30～59日	305			306	
60～99日	307			308	
100～149日	309			310	
150～199日	311			312	
200～249日	313			314	
250日以上	315			316	
計	301			302	

注：従事日数には、管理労働を含みます。常雇、臨時雇の労働力は含みません。

【4】からは、すべての方が記入してください。

【4】農業経営の雇用

1 常雇

過去1年間に農業経営のために常雇した（あらかじめ7か月以上の契約を結んだ人）について、実人数と従事した日数の合計を記入してください。

		実人数(人)		従事日数の合計(人日)	
男	323			324	
女	325			326	

該当する年齢別の実人数を記入してください。

		男(人)		女(人)	
15～24歳	327			328	
25～34歳	329			330	
35～44歳	331			332	
45～64歳	333			334	
65歳以上	335			336	

2 臨時雇

過去1年間に日雇・季節雇などで、農業経営のために臨時雇した人（手伝いなどを含みます。）について、実人数と従事した日数の合計を記入してください。

		実人数(人)		従事日数の合計(人日)	
男	343			344	
女	345			346	

【5】土地

土地の状況を記入してください(けい群を含めます)。

	1畝	1反	1町	10坪	100坪	1,000坪
a (アール)	約1a	約10a	約100a	約0.3a	約3.3a	約33a
m	約100m	約1,000m	約10,000m	約33m	約330m	約3,300m

田

自分が耕作している土地を、1年間のうち一部の期間だけ貸した場合には、貸している土地には含みません。

		(ha)		(a)	
		(町)	(反)	(畝)	(畝)
所有している田	406				
そのうち、貸している田	407				
そのうち、耕作を放棄している田	408				

1年間のうち一部の期間を借りた土地の場合、借りていない期間を所有者(貸した側)が作付けしている場合は、借りている土地には含みません。

		(町)		(反)		(畝)	
借りている田	409						
経営している田 (406-407-408+409)	①						

経営している田に過去1年間にどのような作付けをしましたか。該当する項目に面積を記入してください。

		(町)		(反)		(畝)	
稲を作った田	②食用 主食用米、加工用米、米粉用米	412					
	③飼料用 飼料用米、ホールクroppサイレージ用米など	413					
	②、③のうち、裏作物を作った田(二毛作を行った田)	414					
稲以外の作物だけを作った田	415						
何も作らなかった田	416						

(412+413+415+416は、経営している田(①)と一致します)

注意

- 常雇、臨時雇には、2,3ページ【2】の世帯員の人数、従事日数は含めないでください。
- 従事日数には、管理労働を含みます。
- 臨時雇には、農業研修生、手間替え、ゆい(労働交換)なども含みます。

注意

- 土地登記簿上の地目や面積ではなく、現状の地目や面積を記入してください。
- 居住地以外の、他の市区町村にある土地も含めて記入してください。
- すでに原野化し、現状が耕地でないものは除きます。
- 「耕作を放棄している」は、1年以上作付け(肥培管理も)していない土地のうち、今後も作付けする考えのない土地をいいます。なお、すでに原野化している土地は含めないでください。
- 「貸している」「借りている」は、無償の場合も含まれます。
- 実質的に経営を任せている場合は、「貸している」に記入してください。

畑

(牧草専用地は含み、樹園地は除きます。)

	(ha)	(町)	(反)	(畝)
所有している畑	417			
そのうち、貸している畑	418			
そのうち、耕作を放棄している畑	419			

借入地としない

自分が借りて 所有者は水稲を 自分が借りて
 野菜を作付け 作付けしている 麦を作付け
 平成26年2月 借りた土地に所有者が耕作 平成27年2月

	(ha)	(町)	(反)	(畝)
借りている畑	420			
経営している畑 (417-418-419+420)	④			

経営している畑に過去1年間にどのような作付けをしましたか。次の項目に面積を記入してください。

	(町)	(反)	(畝)
普通作物を作った畑	423		
飼料用作物だけ を作った畑	424		
牧草専用地	425		
何も作らなかつた畑	426		

(423~426の合計は、経営している畑(④)と一致します)

注:「飼料用作物だけを作った畑」には、牧草を作った畑を含めませんが、牧草だけを作った畑は「牧草専用地」とします。
 「牧草専用地」には、草地造成により造成した草地を含め
 ます。

樹園地

	(ha)	(町)	(反)	(畝)
所有している樹園地	427			
そのうち、貸している樹園地	428			
そのうち、耕作を放棄している樹園地	429			
借りている樹園地	430			
経営している樹園地 (427-428-429-430)	⑤			

耕地以外(山林・原野など)

山林・原野などの耕地以外の土地で過去1年間に採草地や放牧地として利用した土地面積を記入してください。

	(ha)	(町)	(反)	(畝)
耕地以外で利用した土地面積	441			

ハウス・ガラス室

過去1年間に施設園芸に利用したハウス・ガラス室の実面積を記入してください。

	(a)	(畝)	m
ハウス・ガラス室の実面積	442		

注:ハウス・ガラス室とは、その中で普通の姿勢で作業できるものをいいます。

水稲の育苗だけ、きのこの栽培だけに利用したものは除きます。

山林

のちほど、12ページで記入してください

【6】所有している農業用機械

現在所有している機械について、その台数を記入してください(複数の農家で共有している場合は保管している方のみ記入してください。)

	所有台数 (台)
動力田植機	451
トラクター	452
コンバイン	453

【7】販売を目的とした農産物の生産

1 過去1年間に販売を目的として作付け(栽培)した延べ面積(けい畔は含めません。)を記入してください。
(始めから販売を目的とせず、自給用に作付け(栽培)した面積は含めないでください。)

「水稲」、「陸稲」には、食用の米(生食用米、加工用米、米粉用米)が該当します(以降の項目においても同様の取扱いとしてください。)

			作付(栽培)延べ面積		
			(ha)	(町)	(反)
稲・麦・雑穀	水 稲	502			
	陸 稲	503			
	小 麦	505			
	大麦・裸麦	506			
	そば	508			
	その他の雑穀	509			

注「その他の雑穀」には、「あわ」、「きび」、「ひえ」などの合計を記入してください。

			(ha)	(町)	(反)
いも類	原料用ばれいしょ (でんぷん用)	511			
	食用ばれいしょ (加工用を含む。)	512			
	かんしょ	513			

注ばれいしょは、作付け時の用途が「原料用」か「食用」かで記入してください。
なお、「種ばれいしょ」は、それぞれに記入してください。

			(ha)	(町)	(反)
豆類	大豆	514			
	小豆	516			
	その他の豆類	517			

注未成熟の豆類(「えだまめ」、「さやいんげん」、「さやえんどう」、「グリーンピース」など)はここに含めず、「その他の野菜」に記入してください。

			(ha)	(町)	(反)
工業農作物	さとうきび	519			
	たばこ	520			
	茶	521			
	てんさい (ビート)	522			
	こんにゃくいも	523			
	その他の工業農作物	524			

注「その他の工業農作物」には、なたね、いぐさ、ホップ、ごま、ラベンダー、薬用作物などの合計を記入してください。

野菜からは、露地作、施設作ごとに記入してください。

			露地作延べ面積		
			(ha)	(町)	(反)
野菜類	だいこん	534			
	にんじん	536			
	さといも	538			
	やまのいも (ながいもなど)	540			

			(ha)	(町)	(反)
葉菜類	はくさい	542			
	キャベツ	544			
	ほうれんそう	546			
	レタス	548			
	ねぎ	550			
	たまねぎ	552			
ブロッコリー	554				

			(ha)	(町)	(反)
果菜類	きゅうり	556			
	なす	558			
	トマト	560			
	ピーマン	562			

			(ha)	(町)	(反)
果実的野菜	いちご	564			
	メロン	566			
	すいか	568			

			(ha)	(町)	(反)	(畝)
その他の野菜	570					

注「その他の野菜」には、「もやし」、「えだまめ」、「スイートコーン」、「ごぼう」、「にら」、「かぼちゃ」、「アスパラガス」など該当しなかった野菜の合計を記入してください。

施設作延べ面積 (a) (畝) m			
535			
537			
539			
541			

(a) (畝) m			
543			
545			
547			
549			
551			
553			
555			

(a) (畝) m			
557			
559			
561			
563			

(a) (畝) m			
565			
567			
568			

571			
-----	--	--	--

ホールクローブサイレーシ用語や飼料用米など食用以外の用途に作付けた稲は、こちらに含まれます。

果樹類	露地作延べ面積 (ha) (a) (町) (反) (畝)			施設作延べ面積 (a) (畝) m		
	温州みかん	604			605	
その他のかんきつ	606			607		
りんご	609			609		
ぶどう	610			611		
日本なし	612			613		
西洋なし	614			615		
もも	616			617		
おうとう	618			619		
びわ	620			621		
かき	622			623		
くり	624			625		
うめ	626			627		
すもも	628			629		
クワフルーツ	630			631		
パイナップル	632			633		
その他の果樹	634			635		

注:未成園を含みます。

花き・花木	露地作延べ面積 (ha) (a) (町) (反) (畝)			施設作延べ面積 (a) (畝) m		
	花き	644			645	
花木	646			647		

花きの露地、施設面積がある方のみ記入してください。

切り花類	648	0	鉢もの類	650	0
球根類	649	0	花壇用苗もの類	651	0

注:花き苗、花木苗を含みます。

その他の作物	露地作延べ面積 (ha) (a) (町) (反) (畝)			施設作延べ面積 (a) (畝) m		
	その他の作物	653			654	

注:販売を目的として栽培した水稲苗、野菜苗、果樹苗、造林用の苗木、芝、飼料用作物、青刈り作物など、どの欄にも該当しなかった作物の合計を記入してください。

家畜

注意

- 共同放牧をしたり、外部に預託している家畜を含めます。
- 会社などから飼養を委託されて飼養管理しているもの(家畜、飼料などを委託側から提供され、飼養管理労働のみに従事した場合)は除きます。

2 現在、搾乳目的で飼っている牛の頭数を記入してください。

		(万) (千) (百) (十) 頭			
2歳(24か月齢)以上	662				
	663				

注 搾乳する予定のない子牛は、[7]の3の「売る予定の子牛(など(667、669、671))」に種類ごとに記入してください。

3 現在、販売する予定で飼っている牛の頭数を記入してください。

		(万) (千) (百) (十) 頭			
和牛などの肉用種	子取り用めす牛	665			
	肥育中の牛	666			
	売る予定の子牛など(種おすを含む。)	667			
和牛と乳用種の交雑種	肥育中の牛	668			
	売る予定の子牛	669			
肉用として飼っている乳用種	肥育中の牛	670			
	売る予定の子牛	671			

4 現在、販売する予定で飼っている豚の頭数を記入してください。

		(万) (千) (百) (十) 頭			
子取り用めす豚	673				
肥育中の豚	674				

5 現在、卵の販売を目的として飼っている採卵鶏の羽数を記入してください(ひななどを含みます。)

		(万) (千) (百) (十) 羽			
採卵鶏	675				

6 過去1年間に出荷したブロイラーの羽数を記入してください。

		(万) (千) (百) (十) 羽			
ブロイラー	676				

その他

7 [7]の1から6以外で、販売を目的として、きのこの栽培やその他の農業経営を行っていますか。該当するものに必ず記入してください。

行っていない		677	0
行っている	きのこの栽培	678	0
	その他の農業経営	679	0

馬、羊、やぎなどの飼養、養蜂、養蚕など

【8】過去1年間の農作業の委託(請け負わせ)

過去1年間によろに委託した(請け負わせた)農作業について、該当するものすべてに記入してください。

水稲作業委託	育苗	701	0
	耕起・代かき	702	0
	田植	703	0
	防除	704	0
	稲刈り・脱穀	705	0
	乾燥・調製	706	0
	上記のすべての水稲作業を一括して委託	707	0
さとうきび作業		708	0
水稲・さとうきび以外の作業(麦作、大豆作、畜産など)		709	0

注 実質的に「経営自体」を任せている場合は含めないでください。

その場合は、4、5ページ[5]土地の貸している土地の面積に記入してください。

【9】過去1年間の農作業の受託(請負)

1 過去1年間の農作業の受託(請負)による料金収入について、該当するもの1つに必ず記入してください。

注:農作業とともに、実質的に「経営自体」を引き受けている場合は含めないでください。その場合は、4、5ページ【5】土地の借りている土地の面積に記入してください。

	711
受託(請負)料金収入なし	0
15万円未満	0
15～50万円未満	0
50～100万円未満	0
100～200万円未満	0
200～300万円未満	0
300～500万円未満	0
500～700万円未満	0
700～1,000万円未満	0
1,000～1,500万円未満	0
1,500～2,000万円未満	0
2,000～3,000万円未満	0
3,000～5,000万円未満	0
5,000万円～1億円未満	0
1～3億円未満	0
3～5億円未満	0
5億円以上	0

「5億円以上」の場合は、金額も記入してください。

712	億	円
-----	---	---

受託料金収入がある方のみ記入してください。

2 水稲作業で、過去1年間によそから受託した(請け負った)作業の裏面積を記入してください。

作業ごとに受託した	裏面積 (ha)	(a)	
		(町)	(畝)
育苗	713		
耕起・代かき	714		
田植	715		
防除	716		
稲刈り・脱穀	717		
乾燥・調製	718		
すべての水稲作業を一括して受託	719		

3 さとうきび作業で、過去1年間によそから受託した(請け負った)作業の裏面積を記入してください。

作業ごとに受託した	裏面積 (ha)	(a)	
		(町)	(畝)
耕起・整地	720		
植付け	721		
中耕・培土	722		
防除	723		
収穫	724		
すべてのさとうきび作業を一括して受託	725		

4 水稲、さとうきび以外で、過去1年間によそから受託した(請け負った)農作業すべてに記入してください。

受託したすべての作業に	麦作	726	0
	大豆作	727	0
	野菜作	728	0
	果樹作	729	0
	飼料用作物作	730	0
	工芸農作物作 (さとうきび作を除く。)	731	0
	その他の作物作	732	0
	畜産	733	0
酪農ヘルパー	734	0	

○「工芸農作物作(さとうきび作を除く。)」には、なたね、いぐさ、ホップ、ごま、ラベンダー、薬用作物などに関する受託の有無を回答してください。

【10】過去1年間の農産物の販売

1 過去1年間の農産物の販売金額(売上高)について、該当するもの1つに必ず記入してください。(畜産物、栽培きのこ、養蜂、まゆなどを含みます。)

注:販売金額には、売上金額を記入してください(肥料代、農薬代などの経費を引かない。)

自給分(自家消費した分)の見積金額は含めなくてください。

		801
販売なし		0
農産物の販売あり	15万円未満	0
	15～50万円未満	0
	50～100万円未満	0
	100～200万円未満	0
	200～300万円未満	0
	300～500万円未満	0
	500～700万円未満	0
	700～1,000万円未満	0
	1,000～1,500万円未満	0
	1,500～2,000万円未満	0
	2,000～3,000万円未満	0
	3,000～5,000万円未満	0
5,000万～1億円未満	0	
1～3億円未満	0	
3～5億円未満	0	
5億円以上	0	

[5億円以上]の場合は、金額も記入してください。

802	億	円

注意

【販売金額には次のものを含めます】

- 自ら営む農家レストランや農産物加工品の製造に仕向けた農産物の見積金額
- 観光農園を営んでいる場合の入園料(入場料)(入園料金で農産物を一定量収穫させる場合)
- 貯蔵しておいた農産物を過去1年の間に販売した金額
- 売買契約済みであるが、代金を受け取っていない分の見積金額

- 「消費者に直接販売」には自ら生産した農産物又はそれを使用した加工品を消費者に販売しているものが該当します。
- 「その他の農産物直売所」には、共同で運営している直売所又は他の人が運営している直売所が該当します。

農産物の販売金額がある方のみ記入してください。

2 過去1年間の販売金額が上位3位までの部門の順位を記入し、合計に占める割合をそれぞれ記入してください。

		1位	2位	3位	割
水稲・陸稲	803	0	0	0	
麦類	805	0	0	0	
雑穀・いも類・豆類	807	0	0	0	
工芸農作物	809	0	0	0	
露地野菜	811	0	0	0	
施設野菜	813	0	0	0	
果樹類	815	0	0	0	
花き・花木	817	0	0	0	
その他の作物	819	0	0	0	
酪乳	821	0	0	0	
肉用牛	823	0	0	0	
養豚	825	0	0	0	
養鶏	827	0	0	0	
養蚕	829	0	0	0	
その他の畜産	831	0	0	0	

注:経営部門が4部門以上である場合は、割合の合計が10に満たないこともあります。

きのこの栽培は「その他の作物」に、地鶏や養蜂は「その他の畜産」に含めます。

3 過去1年間に農産物を販売したすべての出荷先を記入し、そのうち、最も売上高が高かった出荷先を1つ記入してください。

	出荷先	843	
該当するすべての	農協へ	833	0
	農協以外の集出荷団体へ	834	0
	卸売市場へ	835	0
	小売業者へ	836	0
	食品製造業・外食産業へ	837	0
	消費直販者販売		
	○ 自営の農産物直売所で	838	0
	○ その他の農産物直売所で	839	0
	○ インターネットで	840	0
	○ 他の方法で(無人販売など)	841	0
その他へ	842	0	
	うち売上1位の出荷先(1つに)	843	0

【11】農業経営の特徴

農事組合法人、会社の方のみ記入してください。

1 農業経営について、農業以外の業種から資本金・出資金の提供を受けていますか。該当するものすべてに記入してください。

注：以下は含めないでください。

- 農業者又は農業を営む会社などからの出資
- 農協や市区町村からの出資
- 集落営農などにおける構成員からの現物出資
- 金融機関などからの融資

提供元の事業所が複数の事業を行っている場合は、そのうち、主な経済活動を回答してください。
NPO法人から提供を受けている場合も、行っている主な経済活動により回答してください。

提供を受けていない		851	0
提供を受けているものすべてに	建設業または運輸業から	852	0
	飲食料品関連の		
	製造業・サービス業から	853	0
	卸売・小売業から	854	0
飲食料品関連以外の	製造業から	855	0
	卸売・小売業から	856	0
	医療・福祉・教育関連から	857	0
	その他から	858	0

2 地域の慣行に比べて、環境への負担を軽減した農産物の栽培(販売目的)を行っていますか。該当するものすべてに必ず記入してください。

注：販売を目的とせず、自給用のみに(付け/栽培した)場合は、「行っていない」としてください。

行っていない		861	0
行っている	化学肥料の低減	862	0
	農薬の低減	863	0
	堆肥による土作り	864	0

3 農業生産に関連した事業を行っていますか。該当するものすべてに必ず記入してください。

行っていない		871	0
行っているすべての事業に	農産物の加工	872	0
	貸農園・体験農園など	873	0
	観光農園	874	0
	農家民宿	875	0
	農家レストラン	876	0
	海外への輸出	877	0
	その他	878	0

注：「農産物の加工」には、自家用分の加工を含みません。
原材料のすべてを他から購入している場合は、「行っていない」に該当します。

関連した事業を行った方のみ記入してください。

4 過去1年間の農業生産に関連した売上金額の合計について、該当するもの1つに記入し、合計に占める割合をそれぞれ記入してください。

売上合計金額		881	合計に占める割合		割
売上金額なし	0		882		
100万円未満	0		883		
100～500万円未満	0		884		
500～1,000万円未満	0		885		
1,000～5,000万円未満	0		886		
5,000～1億円未満	0		887		
1～10億円未満	0		888		
10億円以上	0				

注：共同で経営している場合は、持ち分に応じた売上金額欄を記入してください。

【12】山林及び林業作業

1 山林について、面積を記入してください。

		(ha) (町) (反) (畝)			
所有している山林	902				
そのうち、貸している山林	903				
借りている山林	904				
保有山林 (902+903+904)	901				

注「貸している山林」には、自分の土地を他人に分取させている山林のほか、他人が地上権の設定をした山林を含めません。

「借りている山林」には、他人の土地に分取している山林のほか、他人の土地に地上権を設定した山林を含めません。

2 保有山林のうち、期間を定めて一連の作業(管理を含む。)を一括して他に任せている山林面積を記入してください。

		(ha) (町) (反) (畝)			
任せている山林面積	911				

注:林業経営を委託している面積のことで、地上権を設定している山林や作業ごとに委託(請け負わせ)している山林面積は含みません。

3 保有山林以外で、期間を定めて一連の作業(管理を含む。)を一括して他から任されている山林面積を記入してください。

		(ha) (町) (反) (畝)			
任されている山林面積	912				

注:林業経営を受託している面積のことで、地上権の設定をした山林や作業ごとに受託(請負)している山林面積は含みません。

4 保有山林における過去5年間の林業作業について、該当するものすべてに記入してください(委託した(請け負わせた)作業を含みます。)

		(ha)		
該当するものすべてに	植 林	913	0	
	下刈りなど	914	0	
	間伐	切捨間伐	915	0
		利用間伐	916	0
	主 伐	917	0	

注:「下刈りなど」には、被打ち、つる切り、除伐、倒木起こしなどを含まず(以下も同じです。)

【13】林業経営内部の労働力

世帯員又は経営の責任者・役員・山林の共同保有者のうち、過去1年間に林業経営に従事した人について、従事日数別に実人数を記入してください。

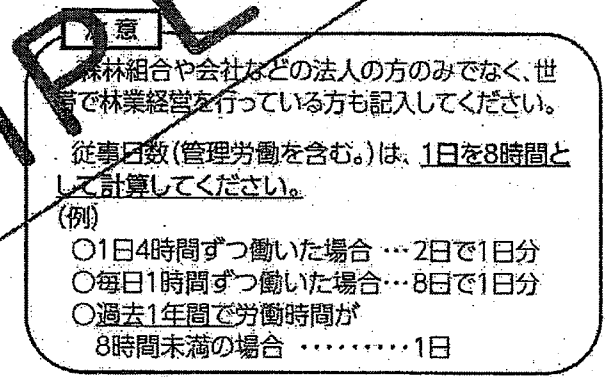
		男 (人)		女 (人)	
1 ~ 29 日	933				
30 ~ 59 日	935				
60 ~ 99 日	937				
100 ~ 149 日	939				
150 ~ 199 日	941				
200 ~ 249 日	943				
250 日以上	945				
計	931				

注: 森林組合や会社などの法人の方のみでなく、世帯で林業経営を行っている方も記入してください。

従事日数(管理労働を含む。)は、1日を8時間として計算してください。

(例)

- 1日4時間ずつ働いた場合 … 2日で1日分
- 毎日1時間ずつ働いた場合 … 8日で1日分
- 過去1年間で労働時間が8時間未満の場合 …………… 1日



5 保有山林における過去1年間の実作業面積について記入してください(委託した(請け負わせた)作業を含みます。)

		(ha) (町) (反) (畝)			
植 林	918				
下刈りなど	919				
間伐	切捨間伐	920			
	利用間伐	921			
主 伐	922				

注:実作業面積のため、1haの山林に対して、下刈りを2度行った場合でも1haと記入してください。

【14】林業経営の雇用

1 常雇

過去1年間に林業経営のために常雇した人(あらかじめ年間7か月以上の契約で雇った人)について、実人数と従事した日数の合計を記入してください。

		実人数 (人)		従事日数の合計 (日)	
男	953			954	
女	955			956	

2 臨時雇

過去1年間に日雇・季節雇などで、林業経営のために臨時雇した人(手伝いなどを含まず。)について、実人数と従事した日数の合計を記入してください。

		実人数 (人)		従事日数の合計 (日)	
男	959			960	
女	961			962	

3 150日以上従事した人

過去1年間に常雇又は臨時雇した人のうち、150日以上林業労働に従事した人について、実人数を記入してください。

		実人数 (人)	
150日以上従事した人	963		

【15】素材生産

1 保有山林において、自ら伐採した過去1年間の素材生産量を記入してください。

		(m)	
素材生産量	965		

2 受託(請負)もしくは立木買いによる過去1年間の素材生産量を記入してください(間伐のうち素材として利用したものを含まず。)

		(m)	
素材生産量	966		
そのうち立木買いによる	967		

【16】過去1年間の林産物の販売

1 過去1年間の林産物の販売金額(売上高)の合計について、該当するもの1つに必ず記入してください。

注:立木を購入して生産した素材や栽培きのこ、林業用苗木の販売額は含みません。

販売なし		971
15万円未満	0	
15～50万円未満	0	
50～100万円未満	0	
100～200万円未満	0	
200～300万円未満	0	
300～500万円未満	0	
500～700万円未満	0	
700～1,000万円未満	0	
1,000～1,500万円未満	0	
1,500～2,000万円未満	0	
2,000～3,000万円未満	0	
3,000～5,000万円未満	0	
5,000万～1億円未満	0	
1～3億円未満	0	
3～5億円未満	0	
5億円以上	0	

「5億円以上」の場合は、金額も記入してください。

億円	
972	

販売金額がある方のみ記入してください。

2 過去1年間に販売した林産物の販売について、該当するものすべてに記入してください。

該当するすべてに	立木で	973	0
	素材で	974	0
	ほだ木用原木	975	0
	特用林産物	976	0

注:「特用林産物」とは、薪、炭のほか山林から採取した山菜、きのこ、たけのこなどをいいます。

【17】過去1年間の林業作業の受託(請負)

1 過去1年間の林業作業の受託(立木買いによる素材生産を含む。)による料金収入について、該当するもの1つに必ず記入してください。

注:立木買いによる素材生産の受託料金収入は、素材売却額と立木購入額との差額としてください。

	受託(請負)料金収入なし	981	0
林業作業の受託(請負)あり	15万円未満	0	0
	15～50万円未満	0	0
	50～100万円未満	0	0
	100～200万円未満	0	0
	200～300万円未満	0	0
	300～500万円未満	0	0
	500～700万円未満	0	0
	700～1,000万円未満	0	0
	1,000～1,500万円未満	0	0
	1,500～2,000万円未満	0	0
	2,000～3,000万円未満	0	0
	3,000～5,000万円未満	0	0
	5,000万～1億円未満	0	0
	1～3億円未満	0	0
3～5億円未満	0	0	
5億円以上	0	0	

[5億円以上]の場合は金額も記入してください。

982

億	千	百	十	万

受託料金収入がある方のみ記入してください。

2 過去1年間によそから受託した(請け負った)林業作業の表面積を記入してください。

種 林	実面積	(ha)		(a)	
		(町)	(反)	(段)	(坪)
植 林	963				
下刈りなど	964				
間 切捨間伐	965				
伐 利用間伐	966				
主 受 託	967				
伐 立木買い	968				

注:他に再委託している面積は含みません。

【18】都道府県設定項目

該当する項目を記入してください。

1

991					
-----	--	--	--	--	--

2

992					
-----	--	--	--	--	--

3

993					
-----	--	--	--	--	--

4

994					
-----	--	--	--	--	--

5

995					
-----	--	--	--	--	--

ご協力ありがとうございました。



2020年世界農林業センサスの検討のためにご協力ください。

次回センサスでインターネットを利用した回答ができる場合、希望しますか。

希望する	0
希望しない	0

リサイクル適性(A)
この印刷物は、印刷用の紙へリサイクルできます。

※ 本調査票はUDフォント(UD=Universal Design)を使用しています。