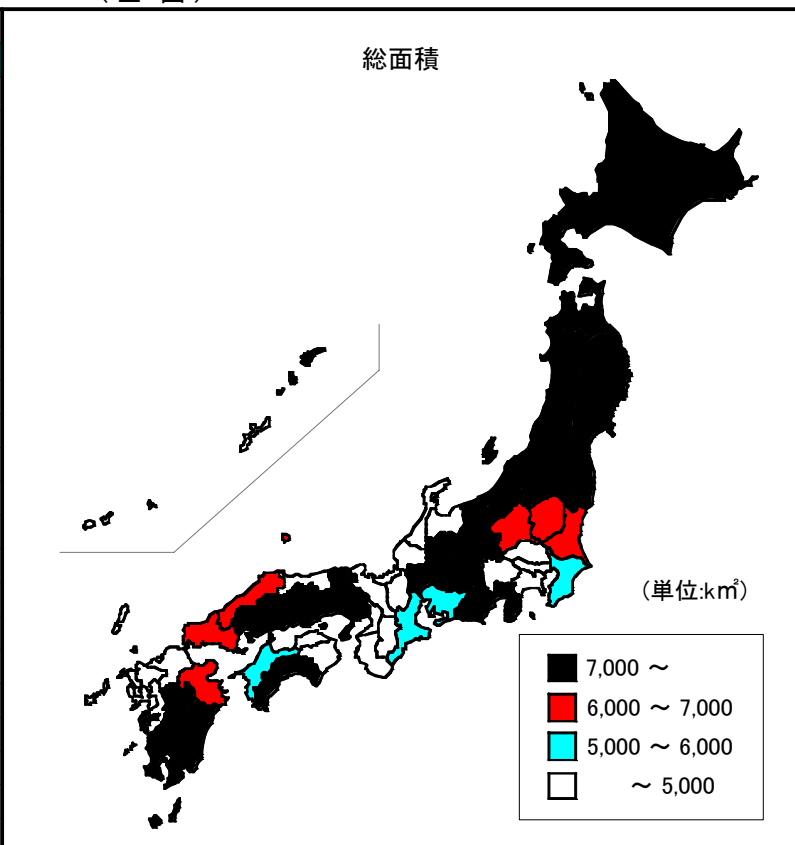


# 1 総面積

(全国)

| 都道府県       | 順位        | 数 値               |
|------------|-----------|-------------------|
| <b>全 国</b> | <b>一</b>  | <b>377,873.06</b> |
| 北海道        | 1         | 83,453.04         |
| 岩手県        | 2         | 15,278.40         |
| 福島県        | 3         | 13,782.48         |
| 長野県        | 4         | ● 13,585.22       |
| 新潟県        | 5         | ● 12,582.37       |
| 秋田県        | 6         | ● 11,612.11       |
| 岐阜県        | 7         | ● 10,598.18       |
| 青森県        | 8         | ● 9,606.33        |
| 山形県        | 9         | ● 9,323.34        |
| 鹿児島県       | 10        | ● 9,186.71        |
| 広島県        | 11        | 8,476.95          |
| 兵庫県        | 12        | 8,392.03          |
| 静岡県        | 13        | ● 7,779.46        |
| 宮崎県        | 14        | ● 7,734.40        |
| 熊本県        | 15        | ● 7,403.68        |
| 宮城県        | 16        | ● 7,285.07        |
| 岡山県        | 17        | ● 7,112.13        |
| 高知県        | 18        | 7,104.66          |
| 島根県        | 19        | 6,707.29          |
| 栃木県        | 20        | 6,408.28          |
| 群馬県        | 21        | 6,363.16          |
| 大分県        | 22        | ● 6,337.97        |
| 山口県        | 23        | 6,110.45          |
| 茨城県        | 24        | 6,095.58          |
| 三重県        | 25        | ● 5,776.40        |
| 愛媛県        | 26        | 5,676.22          |
| 千葉県        | 27        | ● 5,156.19        |
| 愛知県        | 28        | ● 5,155.84        |
| 福岡県        | 29        | ● 4,971.01        |
| 和歌山県       | 30        | 4,725.55          |
| 京都府        | 31        | 4,612.94          |
| 山梨県        | 32        | ● 4,465.37        |
| 富山県        | 33        | ● 4,247.22        |
| 福井県        | 34        | 4,188.75          |
| 石川県        | 35        | 4,185.22          |
| 徳島県        | 36        | 4,145.10          |
| 長崎県        | 37        | 4,092.44          |
| 滋賀県        | 38        | ● 4,017.36        |
| 埼玉県        | 39        | ● 3,797.30        |
| 奈良県        | 40        | 3,691.09          |
| <b>鳥取県</b> | <b>41</b> | <b>3,507.17</b>   |
| 佐賀県        | 42        | 2,439.23          |
| 神奈川県       | 43        | 2,415.41          |
| 沖縄県        | 44        | 2,271.30          |
| 東京都        | 45        | ● 2,186.90        |
| 大阪府        | 46        | 1,892.86          |
| 香川県        | 47        | ● 1,875.88        |
| 単位         | —         | km <sup>2</sup>   |



| 関 連 指 標   | 単 位             | 全 国       | 鳥 取 県     | 順 位 |
|---|-----------------|-----------|-----------|-----|
| 評価総地積(課税対象土地)<br>平成11年1月1日<br>総務省自治税務局「固定資産<br>の価格等の概要調書(土地)」       | km <sup>2</sup> | *****     | 1,346.78  | 41  |
| 評価総地積割合<br>(課税対象土地)<br>平成11年1月1日<br>総務省自治税務局「固定資産<br>の価格等の概要調書(土地)」 | %               | ★<br>43.6 | ★<br>38.4 | 37  |
| 評価総地積割合(田)<br>平成11年1月1日<br>総務省自治税務局「固定資産<br>の価格等の概要調書(土地)」          | %               | ★<br>16.9 | ★<br>19.8 | 18  |
| 評価総地積割合(畑)<br>平成11年1月1日<br>総務省自治税務局「固定資産<br>の価格等の概要調書(土地)」          | %               | ★<br>15.4 | ★<br>12.0 | 22  |

◎調査時点：平成12年10月1日

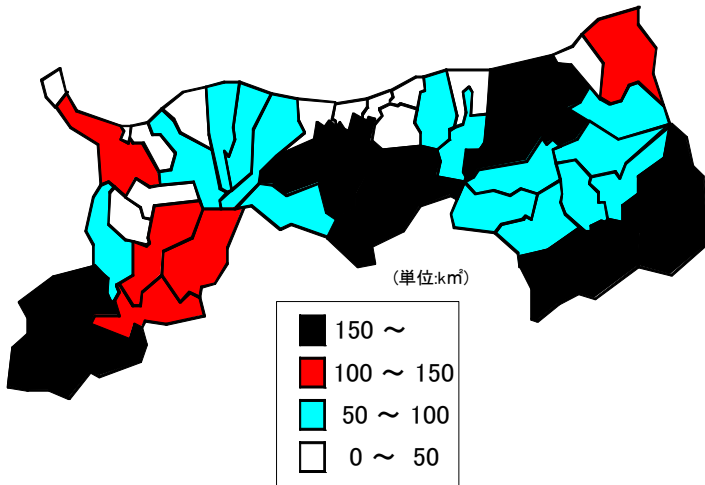
◎資料出所：国土交通省国土地理院「全国都道府県市区町村別面積調」

●印は、一部境界未定のため総務省統計局において推計したもの(平成12年国勢調査報告書に掲載)。

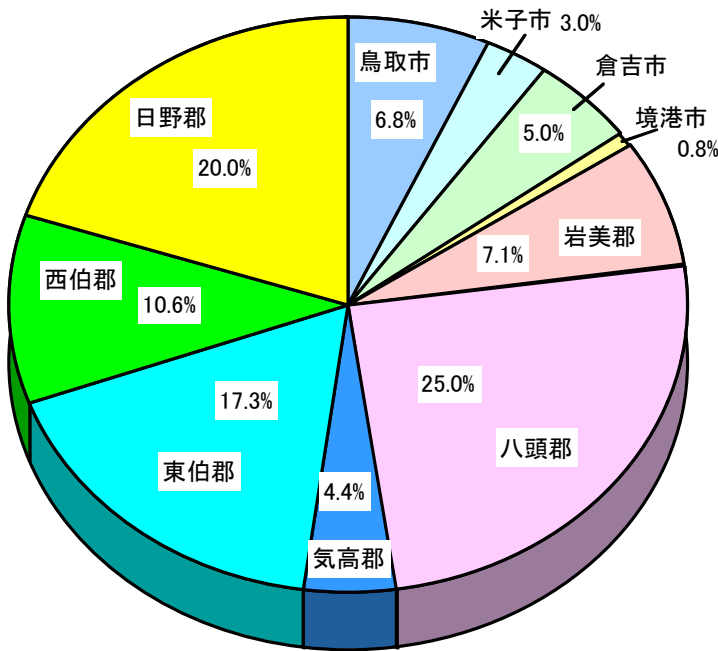
# 総面積

(鳥取県)

総面積



市郡別面積割合



| 市町村  | 順位   | 数値              |
|------|------|-----------------|
| 県計   | —    | 3,507.17        |
| 市計   | —    | 546.86          |
| 鳥取市  | 2    | 237.20          |
| 米子市  | 10   | 106.41          |
| 倉吉市  | 6    | 174.50          |
| 境港市  | 34   | 28.75           |
| 郡計   | —    | 2,960.31        |
| 岩美郡計 | —    | 250.71          |
| 国府町  | 13   | 93.40           |
| 岩美町  | 9    | 122.37          |
| 福部村  | 31   | 34.94           |
| 八頭郡計 | —    | 875.74          |
| 郡家町  | 14   | 85.53           |
| 船岡町  | 25   | 53.67           |
| 河原町  | 16   | 83.62           |
| 八東町  | 22   | 67.51           |
| 若桜町  | 5    | 199.31          |
| 用瀬町  | 19   | 81.60           |
| 佐治村  | 20   | 79.89           |
| 智頭町  | 4    | 224.61          |
| 気高郡計 | —    | 155.01          |
| 気高町  | 32   | 34.31           |
| 鹿野町  | 26   | 52.77           |
| 青谷町  | 21   | 67.93           |
| 東伯郡計 | — ●  | 606.07          |
| 羽合町  | 38   | 12.22           |
| 泊村   | 37   | 14.56           |
| 東郷町  | 27   | 47.07           |
| 三朝町  | 3    | 233.46          |
| 関金町  | 12   | 97.65           |
| 北条町  | 36   | 20.92           |
| 大栄町  | 30   | 36.23           |
| 東伯町  | 18   | 82.20           |
| 赤碕町  | 24 ● | 57.68           |
| 西伯郡計 | — ●  | 372.87          |
| 西伯町  | 17   | 83.08           |
| 会見町  | 33   | 30.95           |
| 岸本町  | 29 ● | 39.09           |
| 日吉津村 | 39   | 4.16            |
| 淀江町  | 35   | 25.80           |
| 大山町  | 15 ● | 84.45           |
| 名和町  | 28 ● | 45.02           |
| 中山町  | 23 ● | 60.32           |
| 日野郡計 | —    | 699.91          |
| 日南町  | 1    | 340.87          |
| 日野町  | 7    | 134.02          |
| 江府町  | 8    | 124.66          |
| 溝口町  | 11   | 100.36          |
| 単位   | —    | km <sup>2</sup> |

◎調査時点：平成12年10月1日

◎資料出所：国土交通省国土地理院「全国都道府県市区町村別面積調」

●印は、一部境界未定のため総務省統計局において推計したもの(平成12年国勢調査報告書に掲載)。東伯郡計には、「東郷池」を含む。