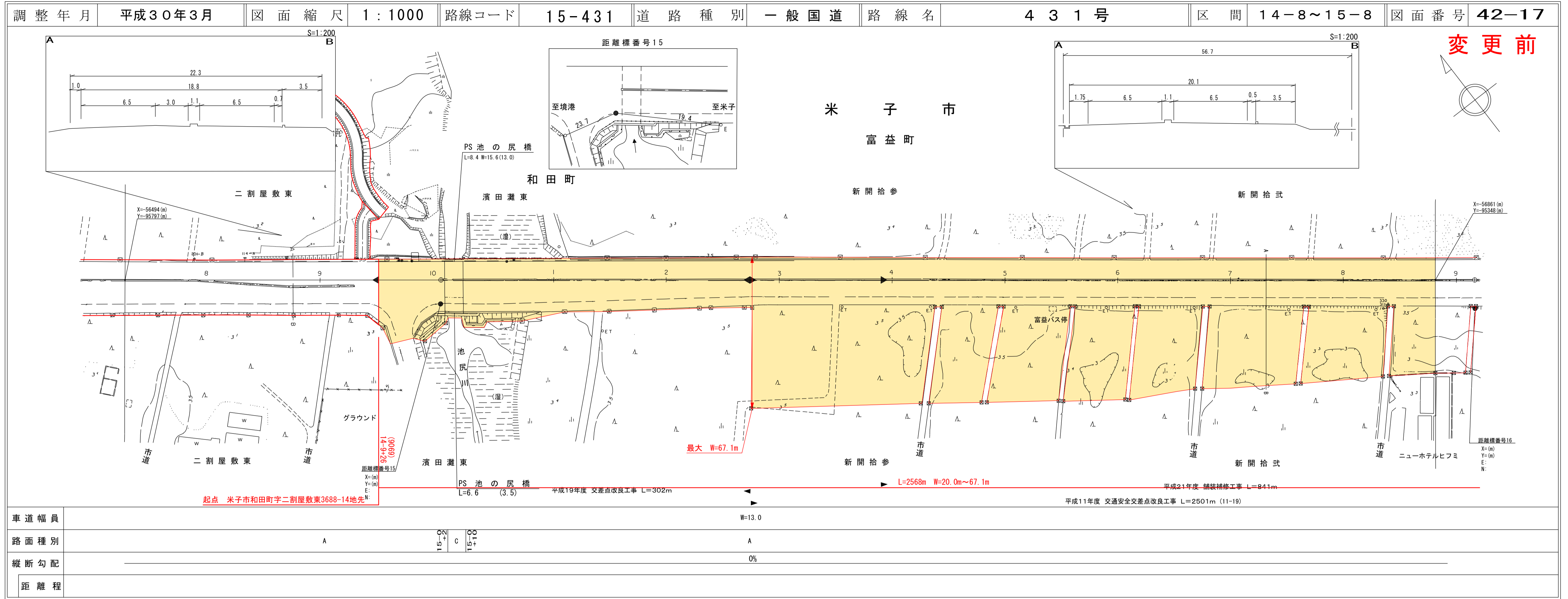


道路台帳付図

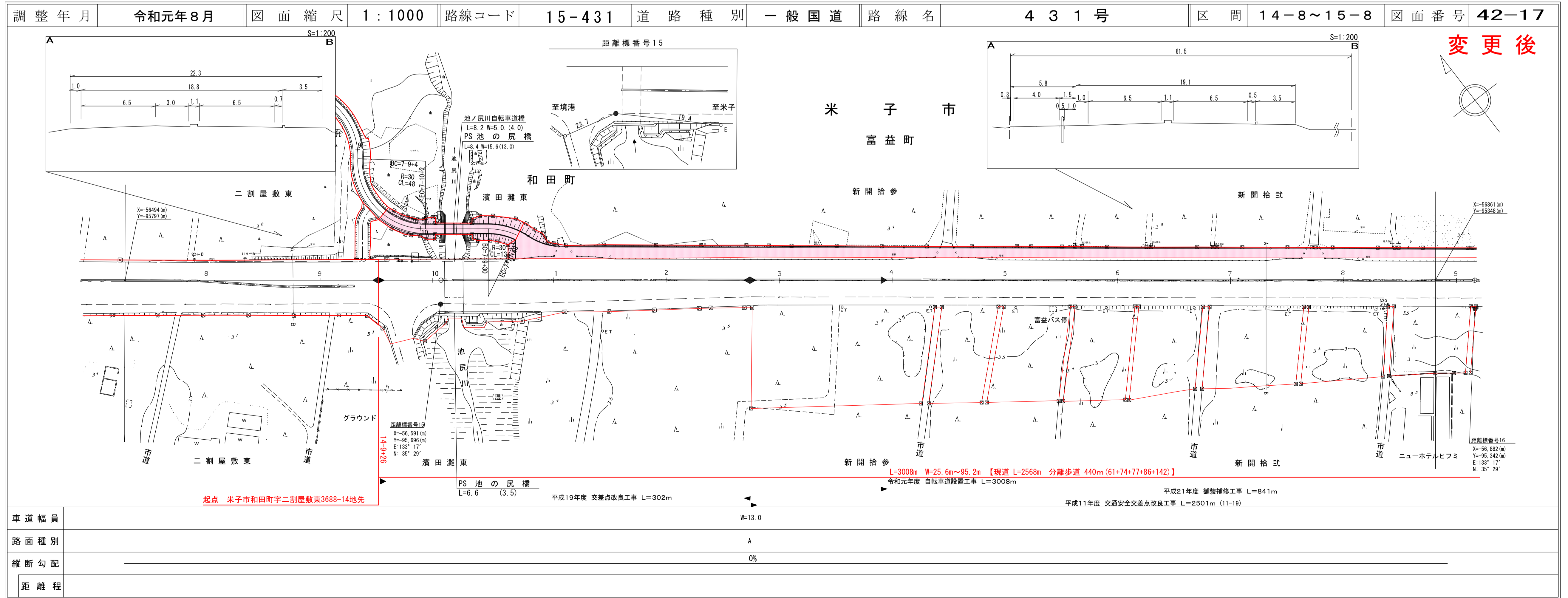
鳥取県



アサヒコンサルタント株式会社
 株式会社 広洋コンサルタント
 サイン技術コンサルタント株式会社

道路台帳付図

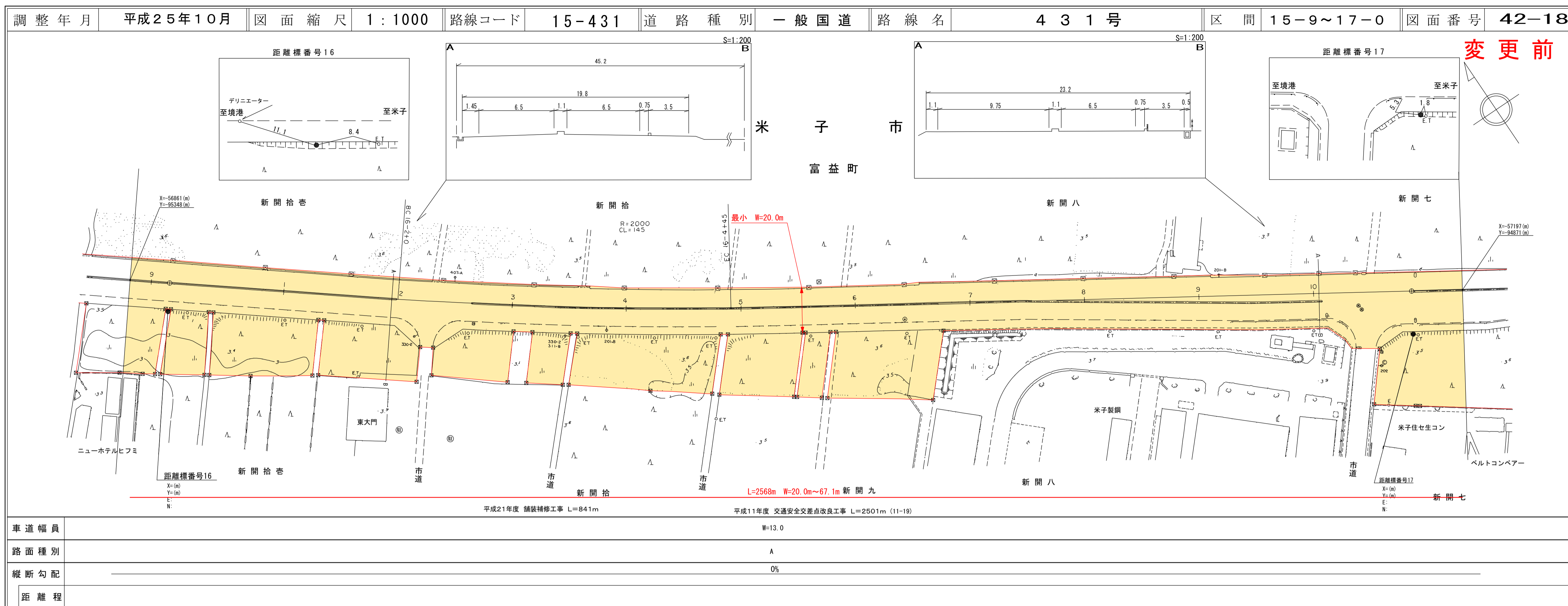
鳥取県



株式会社 アートスペース
 アサヒコンサルタント株式会社
 株式会社 広洋コンサルタント
 サイン技術コンサルタント株式会社

道 路 台 帳 平 面 図

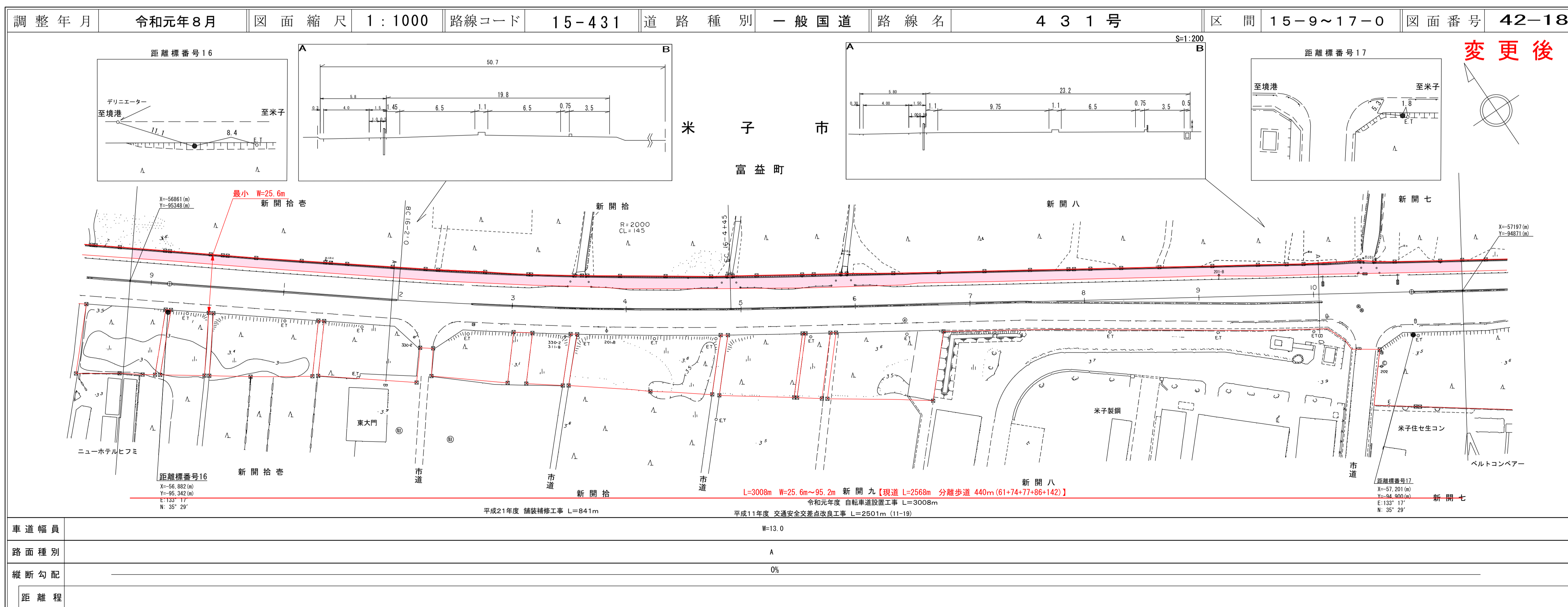
鳥 取 県



アサヒコンサルタント株式会社
株式会社 広洋コンサルタン

道 路 台 帳 付 図

鳥 取 県

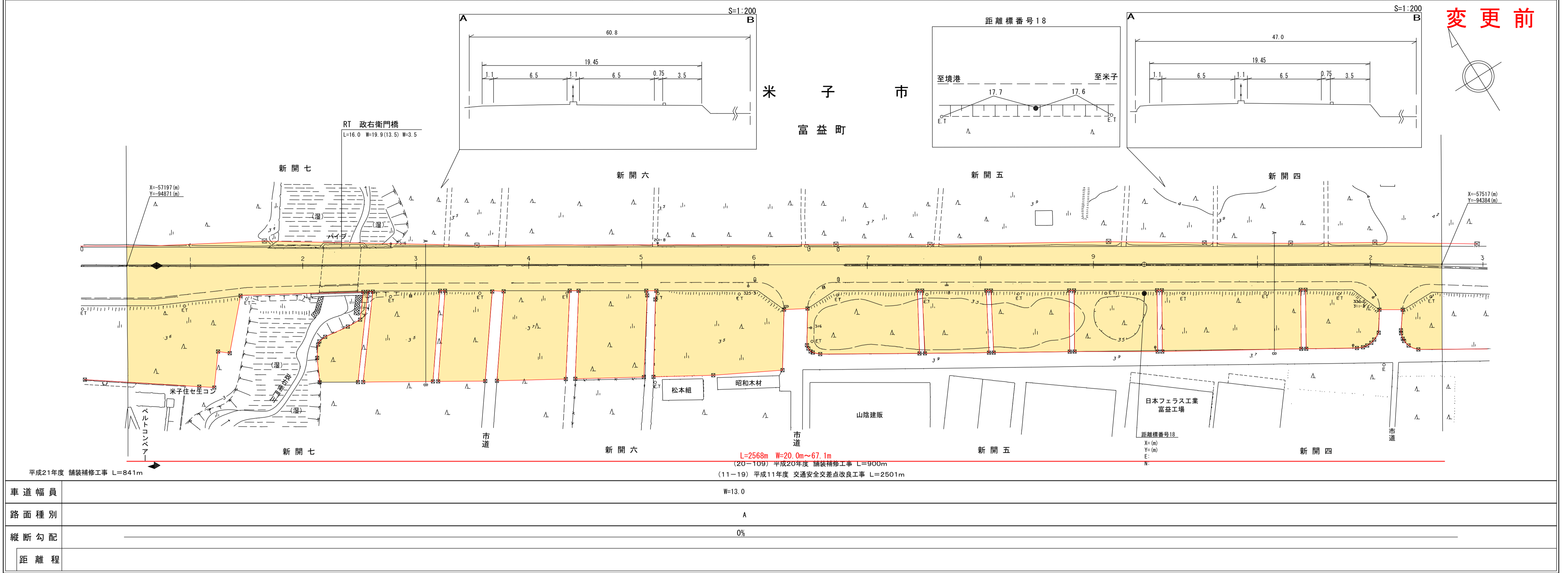


株式会社 アートスペース
株式会社 アサヒコンサルタント株式会社
株式会社 広洋コンサルタン

道 路 台 帳 平 面 図

鳥 取 県

調整年月	平成25年10月	図面縮尺	1:1000	路線コード	15-431	道路種別	一般国道	路線名	431号	区間	17-1~18-2	図面番号	42-19
------	----------	------	--------	-------	--------	------	------	-----	------	----	-----------	------	-------

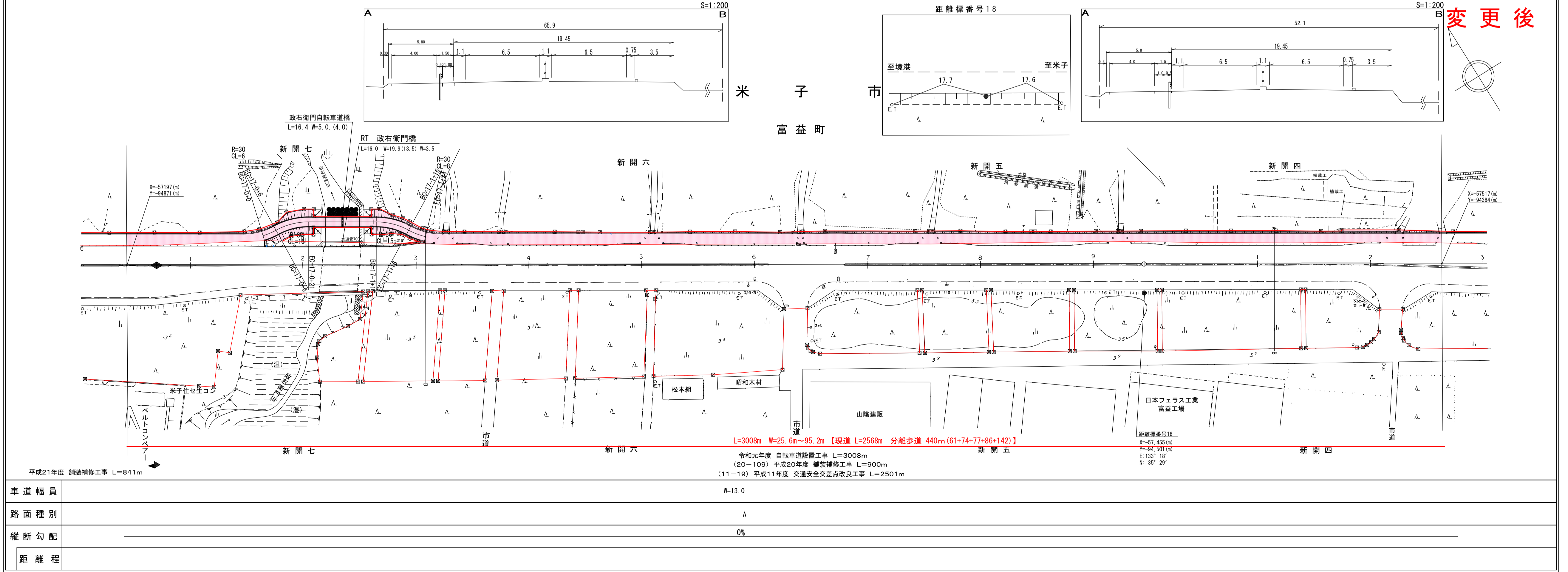


アサヒコンサルタント株式会社
広洋コンサルタンツ株式会社

道 路 台 帳 付 図

鳥 取 県

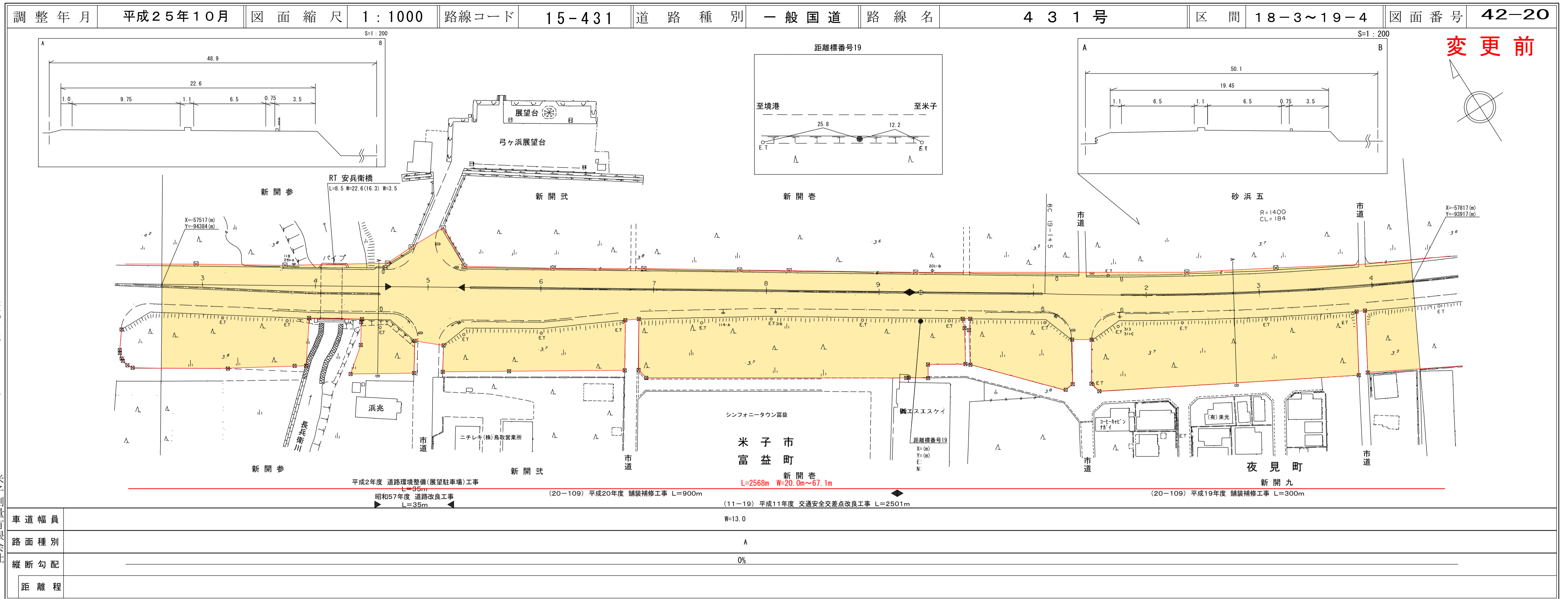
調整年月	令和元年8月	図面縮尺	1:1000	路線コード	15-431	道路種別	一般国道	路線名	431号	区間	17-1~18-2	図面番号	42-19
------	--------	------	--------	-------	--------	------	------	-----	------	----	-----------	------	-------



株式会社 アトスベース
アサヒコンサルタント株式会社
広洋コンサルタンツ株式会社

道 路 台 帳 平 面 図

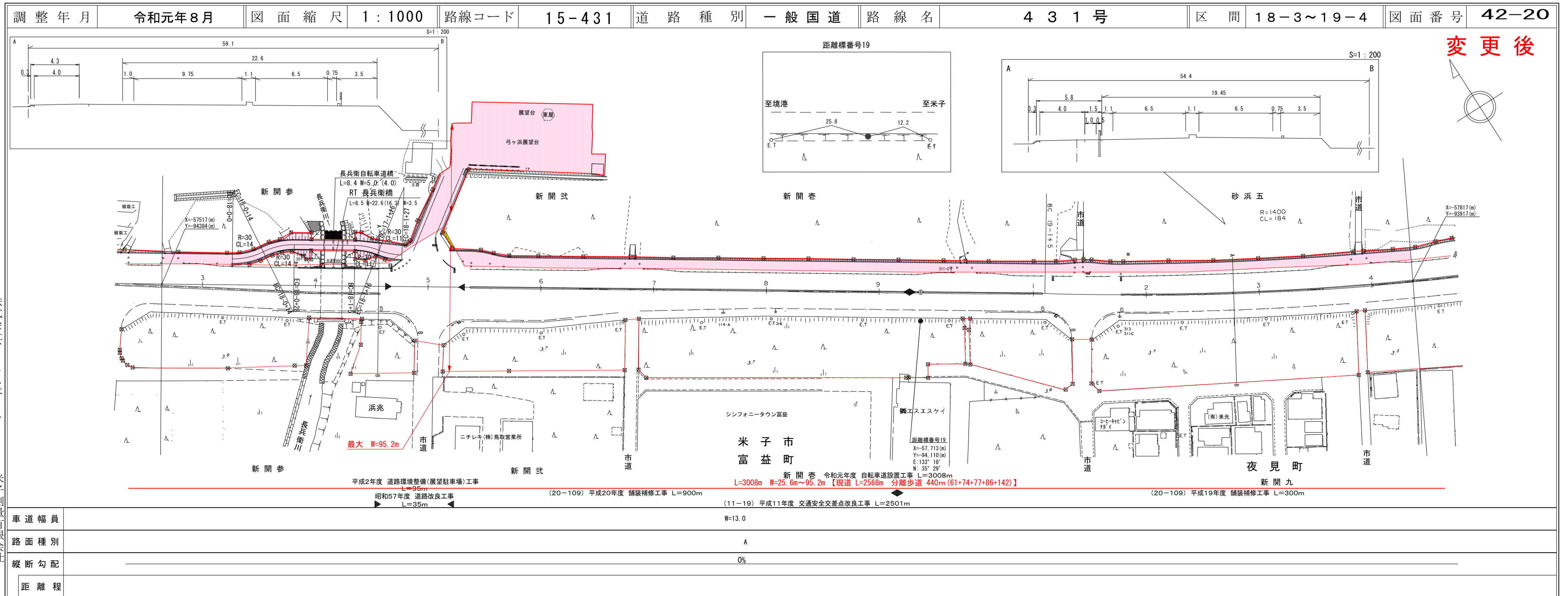
鳥 取 県



株式会社アートスペース
 株式会社広洋コンサルタント
 株式会社日新測量
 株式会社新測量
 株式会社小坂測量事務所

道 路 台 帳 付 図

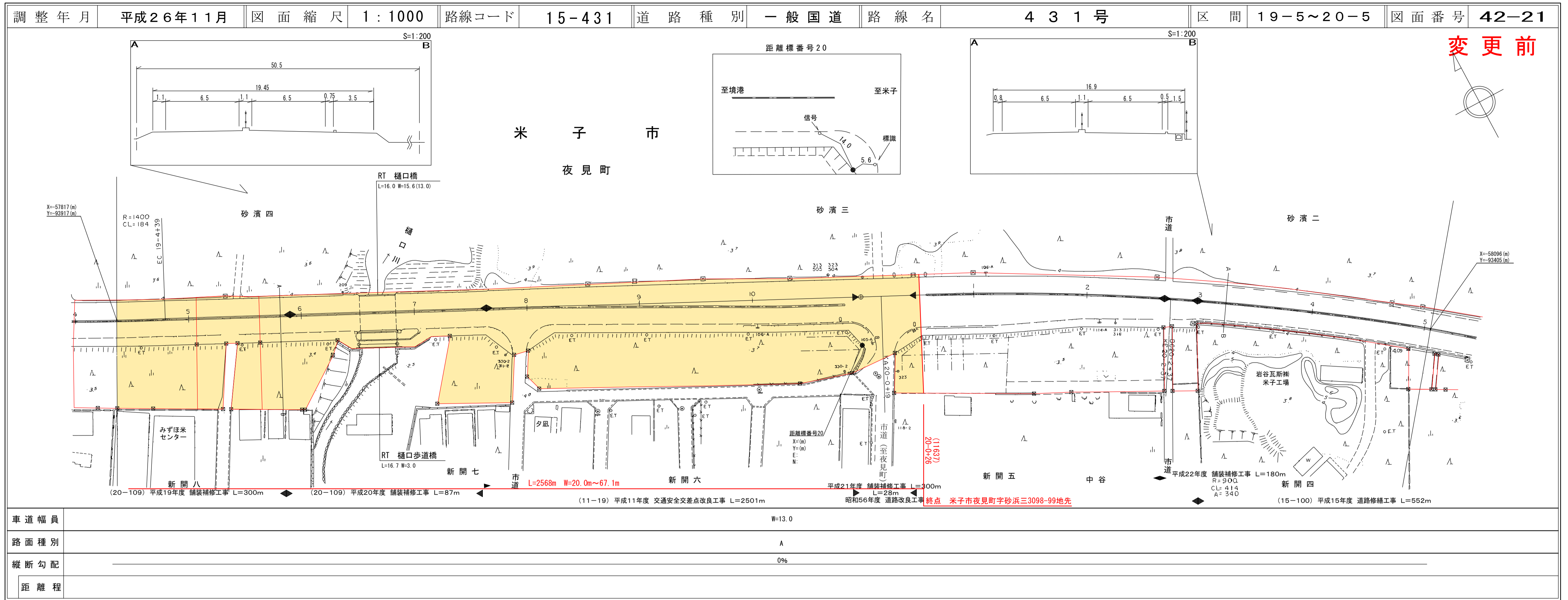
鳥 取 県



株式会社アートスペース
 株式会社広洋コンサルタント
 株式会社日新測量
 株式会社新測量
 株式会社小坂測量事務所

道 路 台 帳 付 図

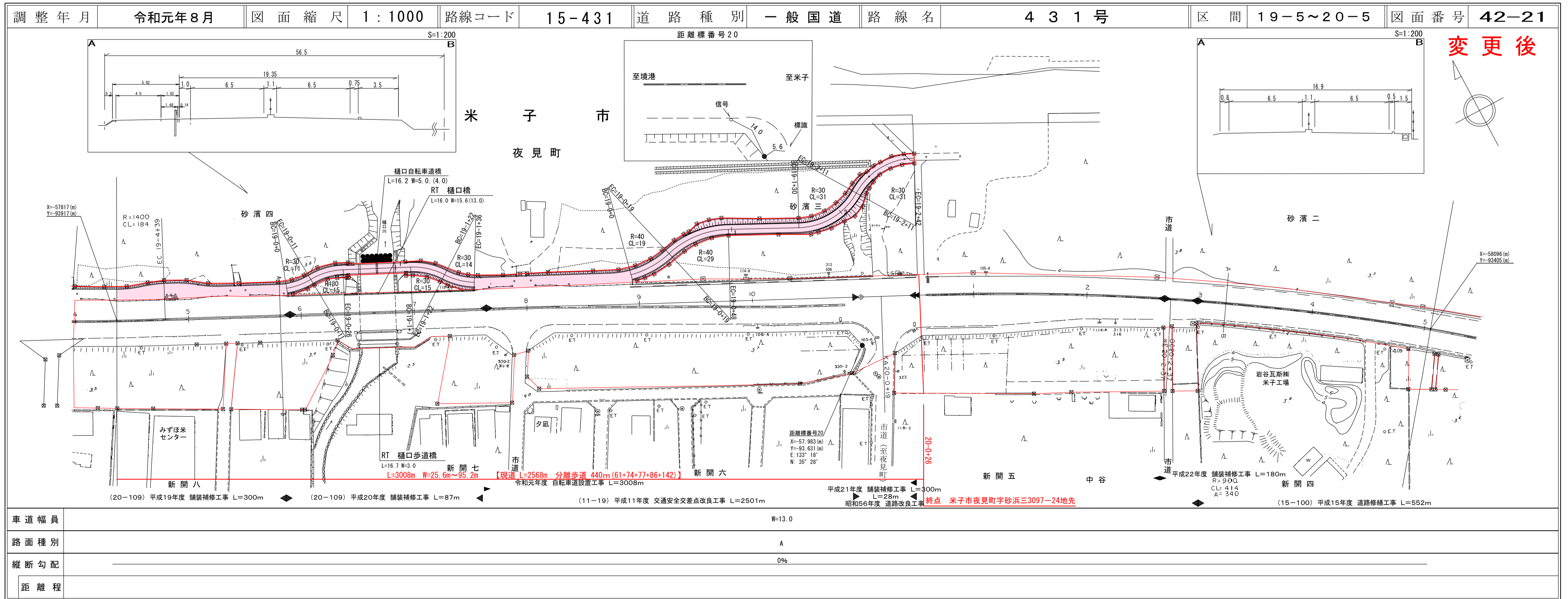
鳥 取 県



アサヒコンサルタント株式会社
 株式会社 広洋コンサルタンツ

道 路 台 帳 付 図

鳥 取 県



アサヒコンサルタント株式会社
 株式会社 アートスペース