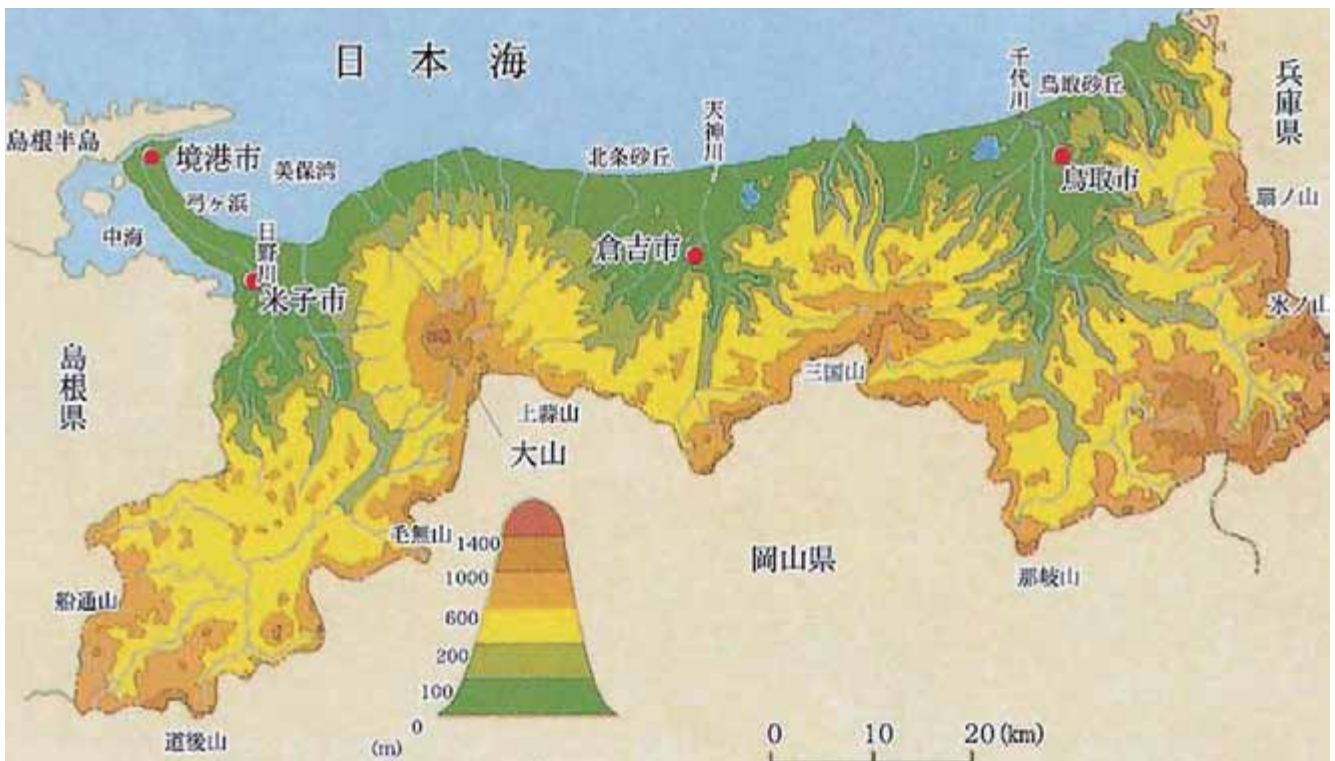


1 見つめてみよう 鳥取県の農林水産業

鳥取県の形は、まるで子犬のように見えます。北は日本海に面し、南には中国山地が連なり、東西に長く南北に短い形をしています。

北に向かって流れる3つの大きな川（千代川・天神川・日野川）があります。そして、その川によってできた平野（鳥取平野、倉吉平野、米子平野）が広がっています。平野の中には、いくつかの池や湖もあります。海岸線はなだらかで、鳥取砂丘、北条砂丘、弓ヶ浜などの砂丘地が広がっています。

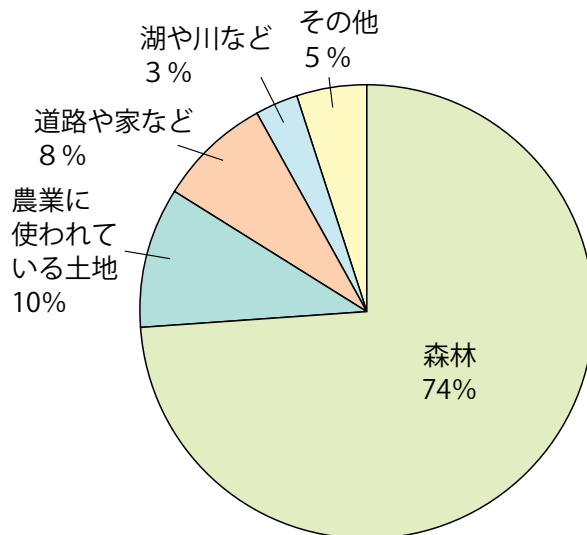
このように、鳥取県は、山・川・海などの自然にめぐまれているのです。



鳥取県の地形図

鳥取県の土地利用は、森林が一番多く、その次に農業に使われている土地（田畑）が多くなっています。

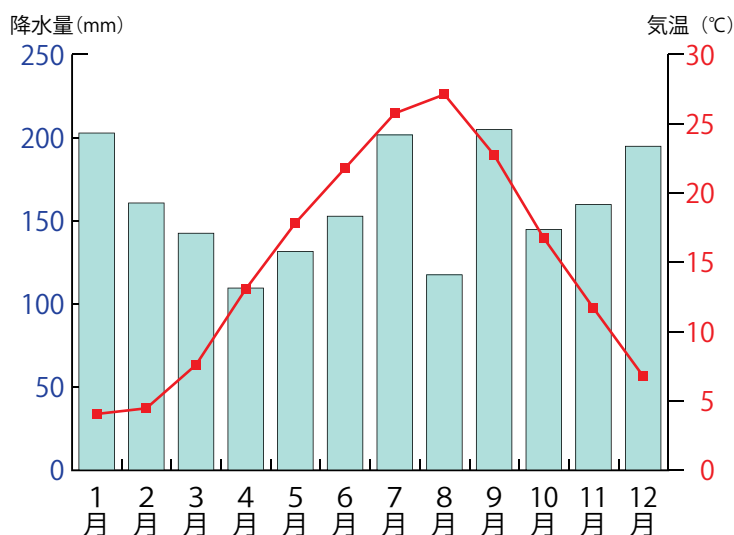
鳥取県で農業に取り組んでいる人びとは、土地の特ちょうを生かしています。



鳥取県の土地の使われ方
[2018年 / 鳥取県県土整備部]

鳥取県の気候の特色は、年間を通じて降水量が多いことです。気温はわりあいに温かく、全国平均とほぼ同じです。

月	1月	2月	3月	4月	5月	6月	7月	8月	9月	10月	11月	12月
降水量 (mm)	202	160	142	109	131	152	201	117	204	144	159	194
気温 (°C)	4.0	4.4	7.5	13.0	17.7	21.7	25.7	27.0	22.6	16.7	11.6	6.8



鳥取市の気温・降水量
[1981年～2010年平均 / 気象庁]