



参 考 資 料

- | | |
|-----------------------|-------|
| 1 諮問（写し） | 1～2頁 |
| 2 鳥取県公共事業評価委員会委員名簿 | 3頁 |
| 3 評価対象箇所位置図 | 4頁 |
| 4 事前評価事業及び再評価事業説明資料 | 5～13頁 |
| (1) 再評価事業 | |
| ・一般国道181号道路改築事業（江府道路） | |
| ・一般国道178号道路改築事業（岩美道路） | |

令和2年1月24日

鳥取県公共事業評価委員会



諮 問

鳥取県公共事業評価委員会

鳥取県公共事業評価実施要綱第7条第1項の規定に基づき、別添対象事業の継続、
休止、中止等の方針及び計画の妥当性について諮問します。

令和元年8月23日

鳥取県知事 平井 伸治



令和元年度 公共事業再評価対象箇所一覧

(事業費:百万円)											
管内	担当課	市町村	事業名	事業の概要	着手年度	完成予定年度	延長、幅員等	全体事業費	残事業費	進捗率	備考
日野	道路建設課	江府町	一般国道181号道路改築事業 (江府道路)	道路改築	H17	R9	バイパスL=4.07km W=6.5(9.5)m	13,300	9,379	29.5%	
鳥取	道路建設課	岩美町	一般国道178号道路改築事業 (岩美道路)	道路改築	H20	R5	バイパスL=5.7km W=7.0(13.5)m	36,100	12,191	66.2%	

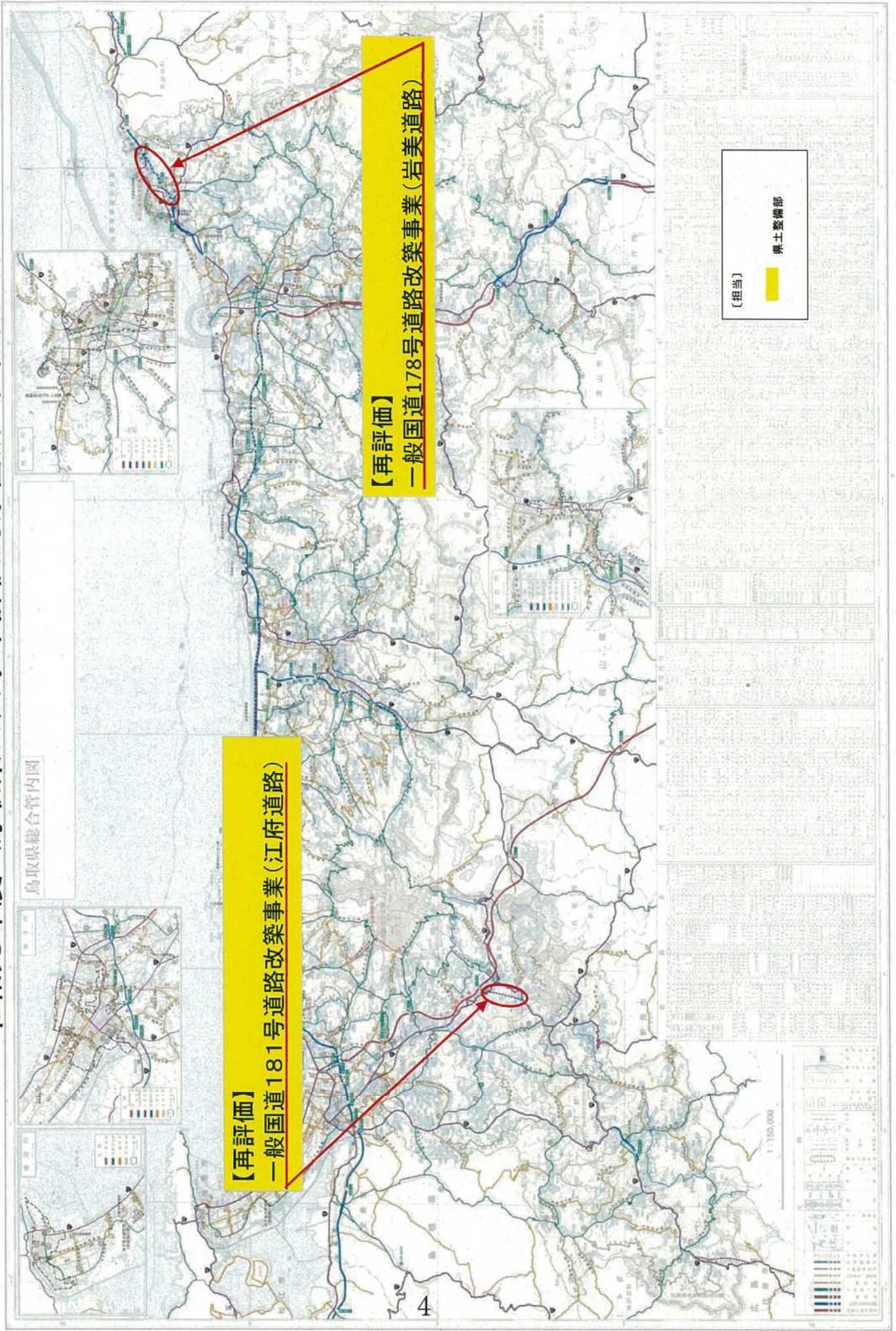
※令和元年度は事前評価対象箇所は無し。

鳥取県公共事業評価委員会委員名簿

(令和2年1月24日時点)

分野	氏名	職業・勤務先等
農業	いのさこ こうじ 猪迫 耕二	鳥取大学農学部副学部長
環境	からさわ しげのり 唐澤 重考	鳥取大学農学部教授（地域学部兼務）
公共政策	しおざわ けんいち 塩沢 健一	鳥取大学地域学部准教授
土木	くわの まさし 桑野 将司	鳥取大学大学院教授
まちづくり	くすもと ちえみ 楠本 知恵美	関金しゃあまけ笑会事務局
産業	なかむら よしえ 仲村 美枝	(株) ヴィス・コーポレーション代表取締役
効率性	かわはら やすひろ 川原 康寛	税理士法人パートナーズ代表社員
県民の視点	にしむら ひろみ 西村 裕美	鳥取吉方郵便局長
	きしだ いずみ 岸田 いずみ	泊綜合食品(株)取締役
	たなか やすこ 田中 泰子	シェアハウスTACOBUNEオーナー

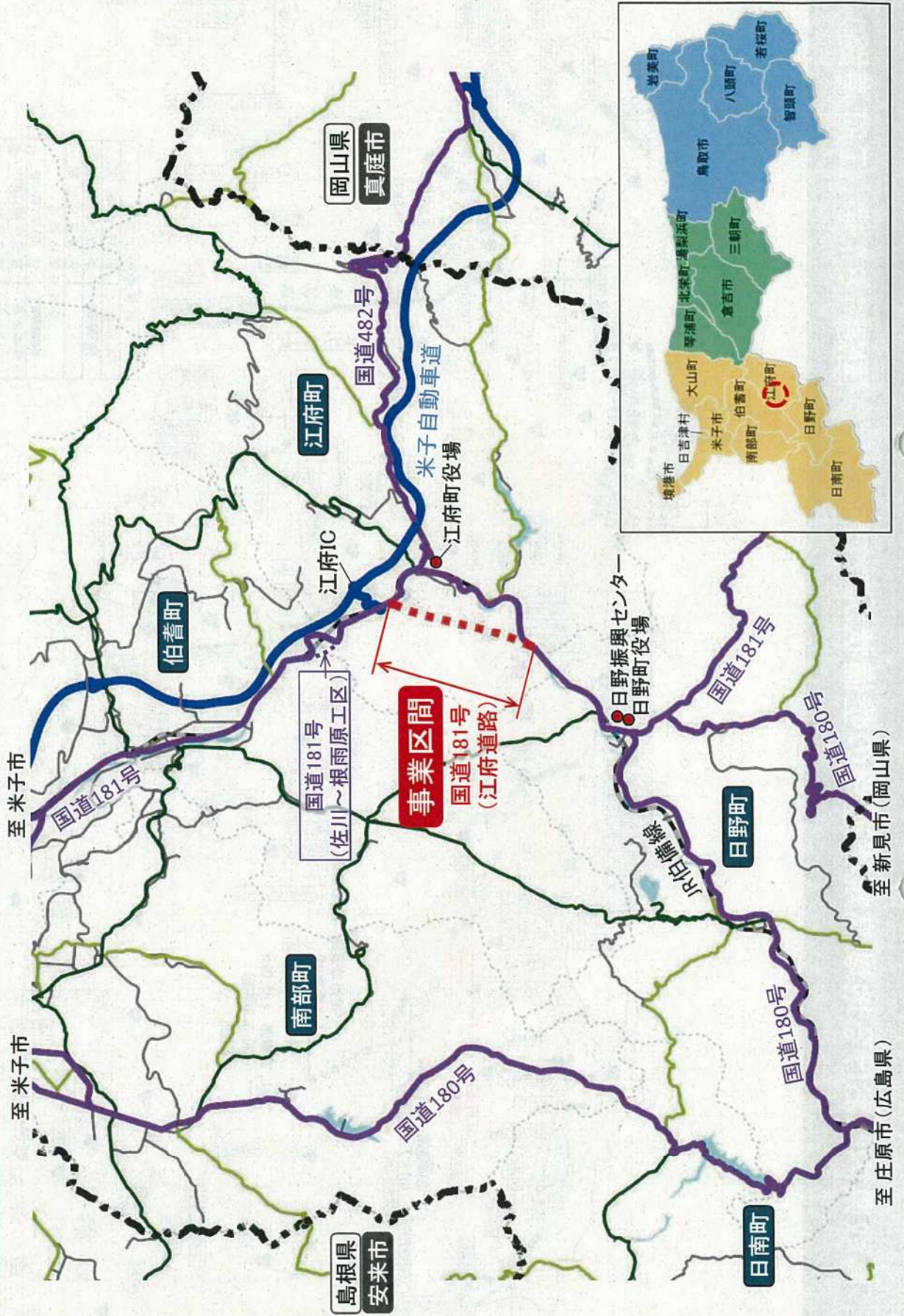
令和元年度 鳥取県公共事業評価対象箇所 位置図



一般国道181号道路改築事業 (江府道路)

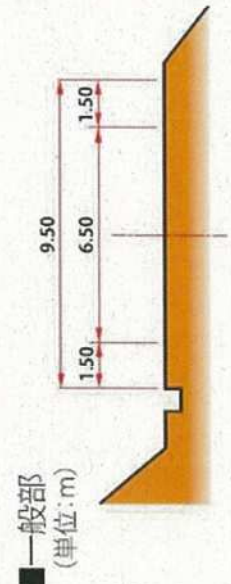
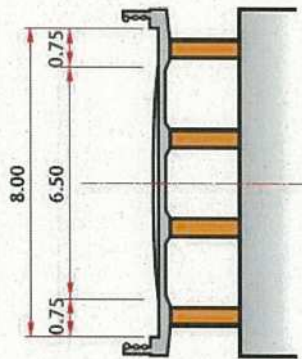
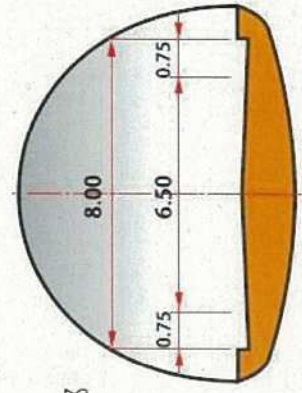
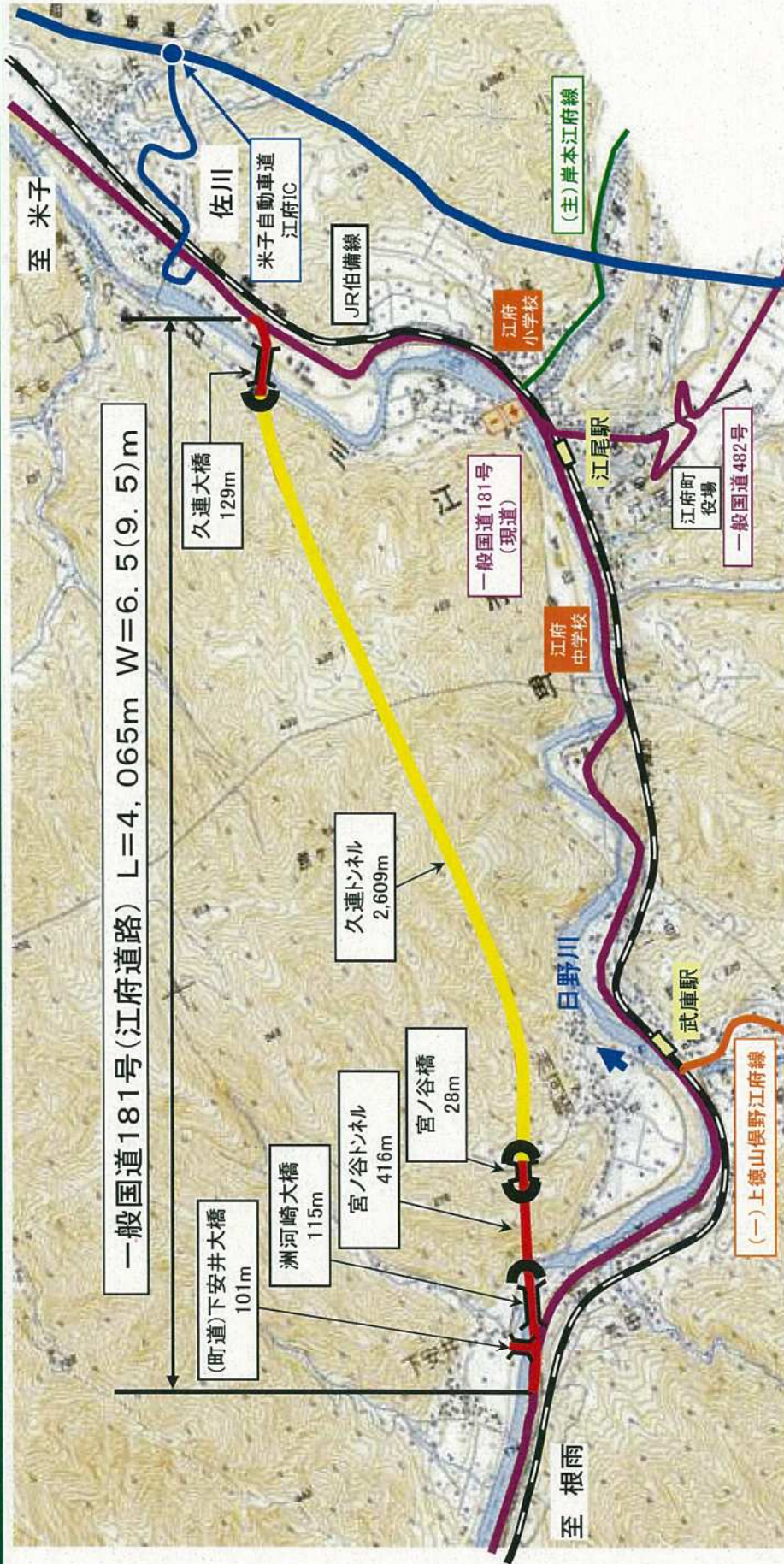
2. 位置図

国道181号(江府道路)



3. 平面図・横断面図

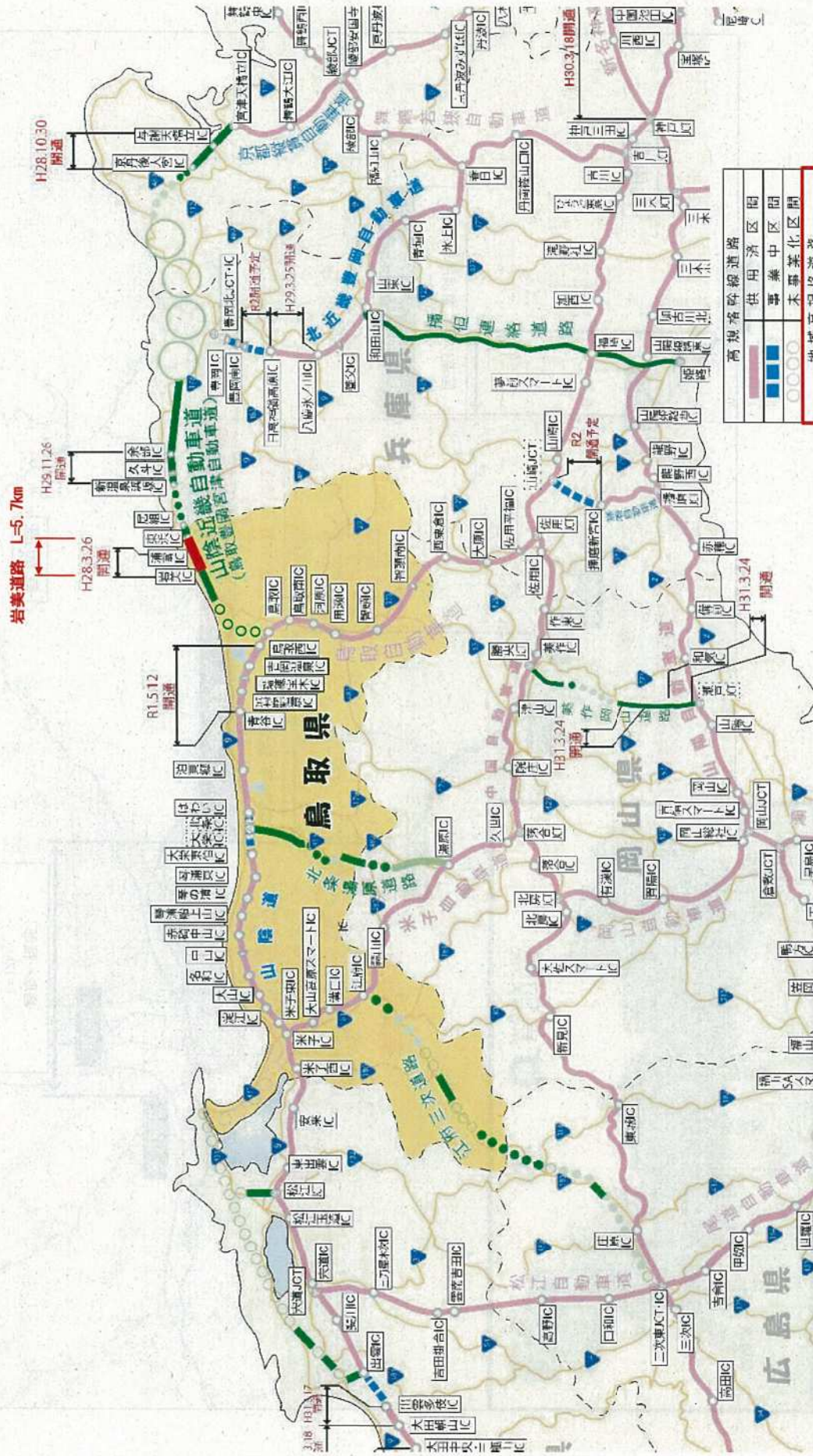
国道181号(江府道路)



一般国道178号道路改築事業 (岩美道路)

国道178号(岩美道路)

1. 鳥取県内における地域高規格道路の整備状況



岩美道路 L=5.7km
 H29.11.26 開通
 H28.3.26 開通

高規格幹線道路	計画路線
供用済区間	整備区間(準備)
事業中区間	調査区間
事業未済区間	無指定
地域高規格道路	供用区間(即開)
	供用区間(準備)

*RDCのみの
 長表記はすべて年度
 R1.5.12 現在

○インターチェンジ(仮称を含む)
 ◎ジャンクション(仮称を含む)

4. 横断面図

国道178号(岩美道路)

計画延長 : L=5,700m(バイパス)
計画幅員 : W=7.0(13.5)m(完成2車線)
道路規格 : 第1種第3級
設計速度 : 80km/h

横断面図

