

令和3年度 第1回県政参画電子アンケート 「土砂災害」に関するアンケート結果概要

1 調査概要

- テーマ 「土砂災害」に関するアンケート
- 実施期間 令和3年5月26日～6月7日
- 対象 県政参画電子アンケート会員 660名
- 回答数 472名(回答率 71.5%)

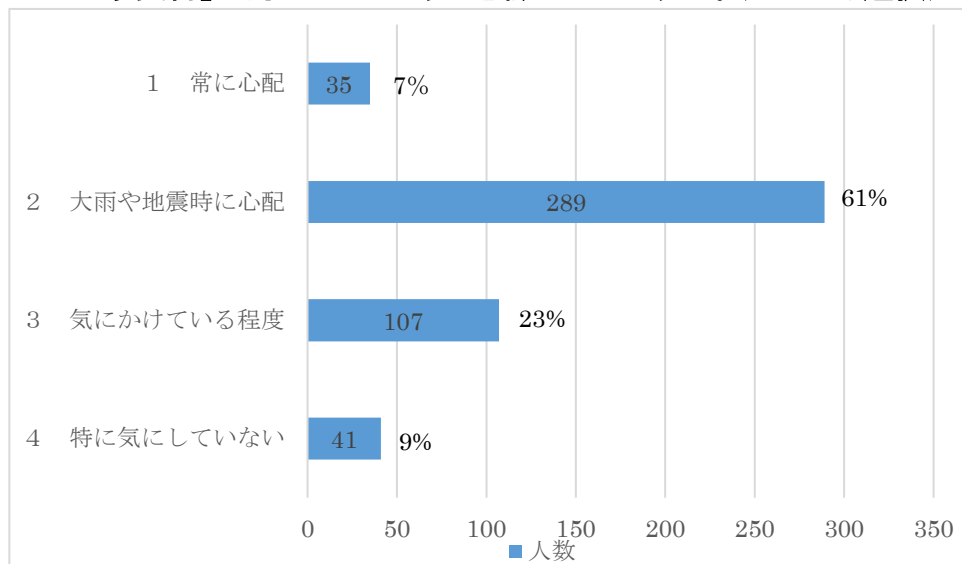
2 目的・概要

近年、台風や豪雨などによる土砂災害が全国各地で発生し、多くの尊い命が失われています。

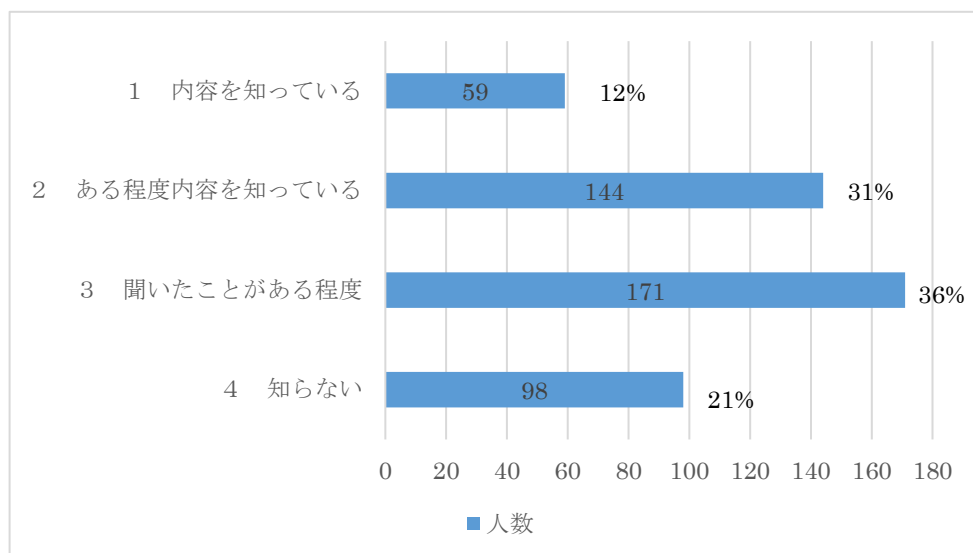
報道等によれば、避難勧告等が発令されているにもかかわらず、避難行動を取らず逃げ遅れるケースなどが聞かれ、行政の発する情報が住民の避難行動に結びついていないと思われる実態が見受けられます。

そこで、県民の土砂災害に対する警戒状況等を把握し、土砂災害関連情報の発信方法や土砂災害に対する意識啓発のための効果的な広報手段等を検討する基礎資料とするため、県民の意識調査を実施しました。

【問1】あなたは、ふだん「土砂災害」に対してどのように意識していますか。(1つだけ選択)



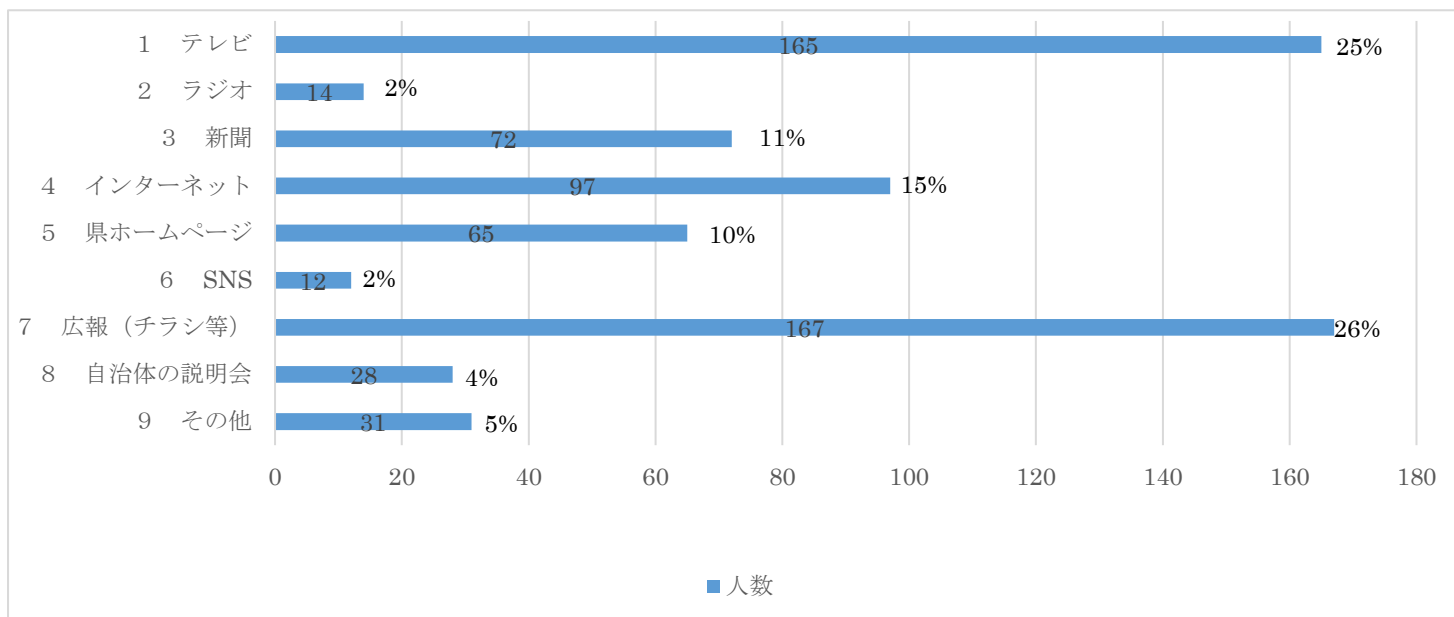
【問2】あなたは、土砂災害警戒区域等(イエロー区域(※1)・レッド区域(※2))について知っていますか。(1つだけ選択)



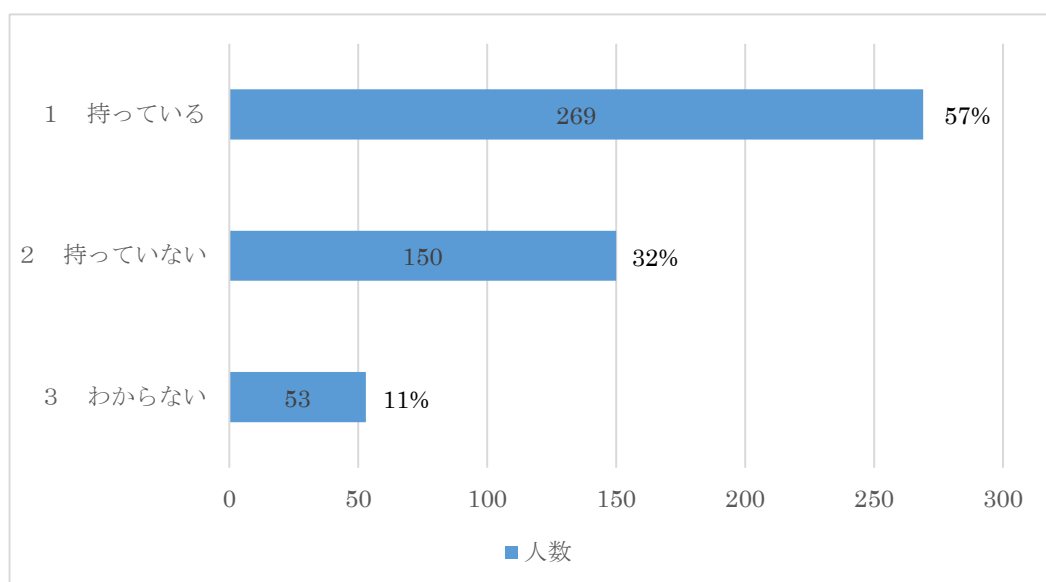
※1 イエロー区域:崖崩れや土石流などの土砂災害が発生した場合には、住民等の生命又は身体に危害が生じるおそれのあると認められる土地の区域

※2 レッド区域:イエロー区域のうち、土砂災害が発生した場合には、建築物に損壊が生じ住民の生命又は身体に著しい危害が生じるおそれがあると認められる土地の区域

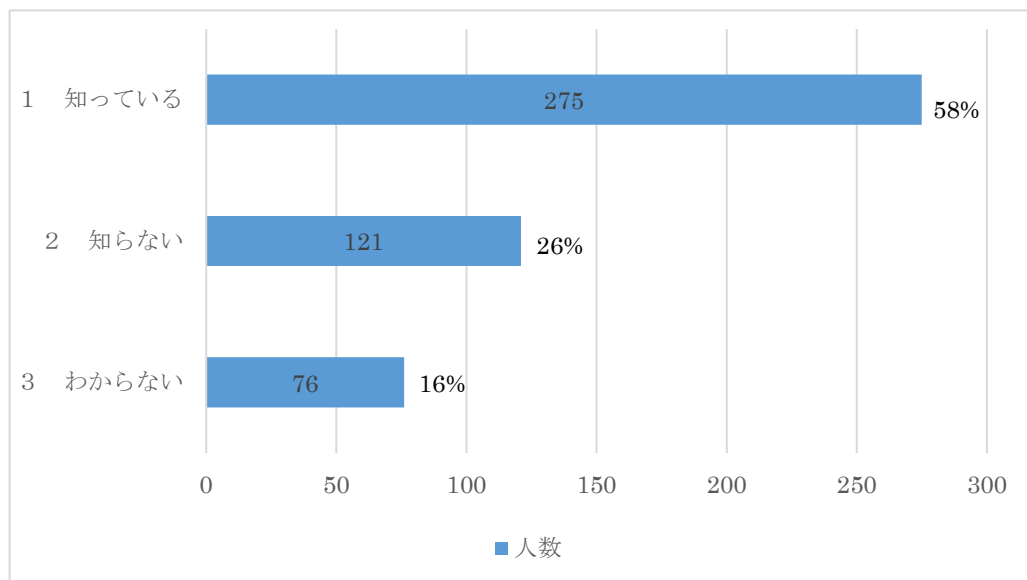
【問3】問2で「1」「2」「3」を選択された方に伺います。あなたは、土砂災害警戒区域等についてどのようにして知りましたか。(複数選択可)



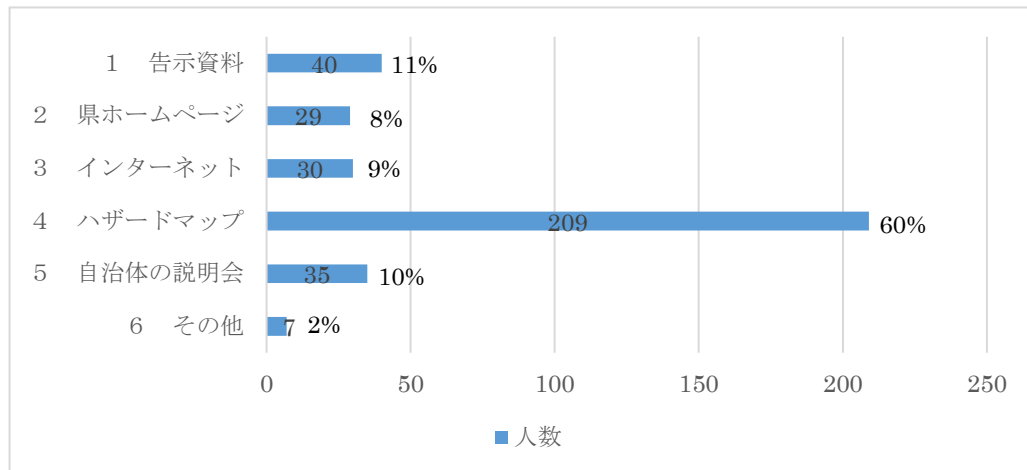
【問4】市町村が作成したハザードマップ(浸水想定区域や土砂災害警戒区域等が明示された地図)を持っていますか。(1つだけ選択)



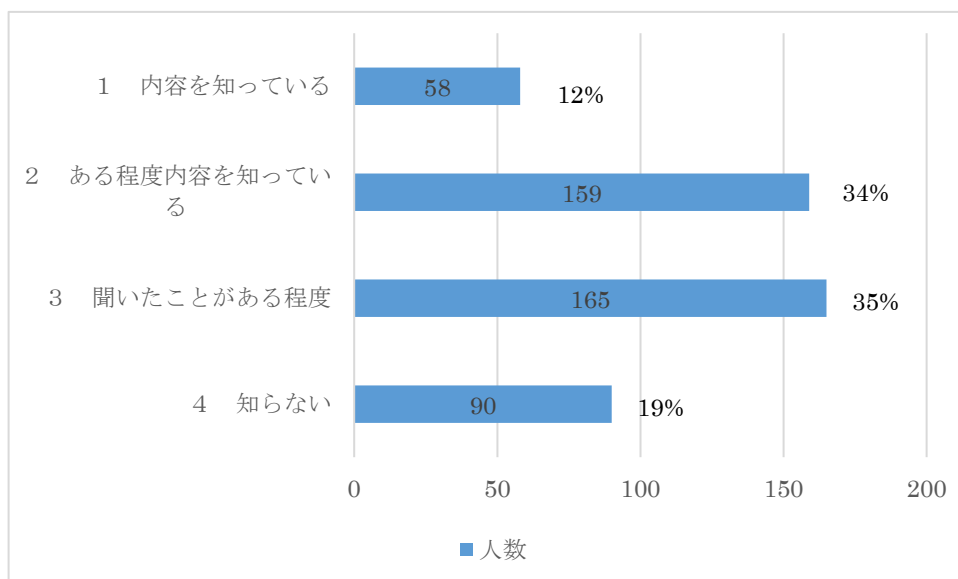
【問5】あなたは、自宅が土砂災害警戒区域等に該当しているかどうか知っていますか。(1つだけ選択)



【問6】問5で「1」を選択された方に伺います。あなたは、自宅が土砂災害警戒区域等に該当しているか、どのようにして知りましたか。(複数選択可)

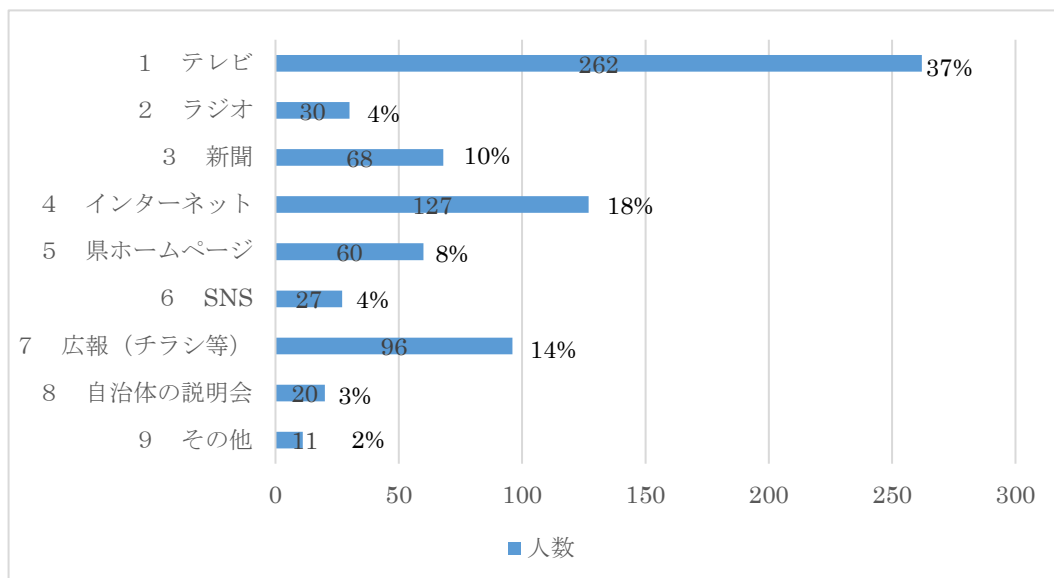


【問7】あなたは、土砂災害警戒情報(※3)について知っていますか。(1つだけ選択)

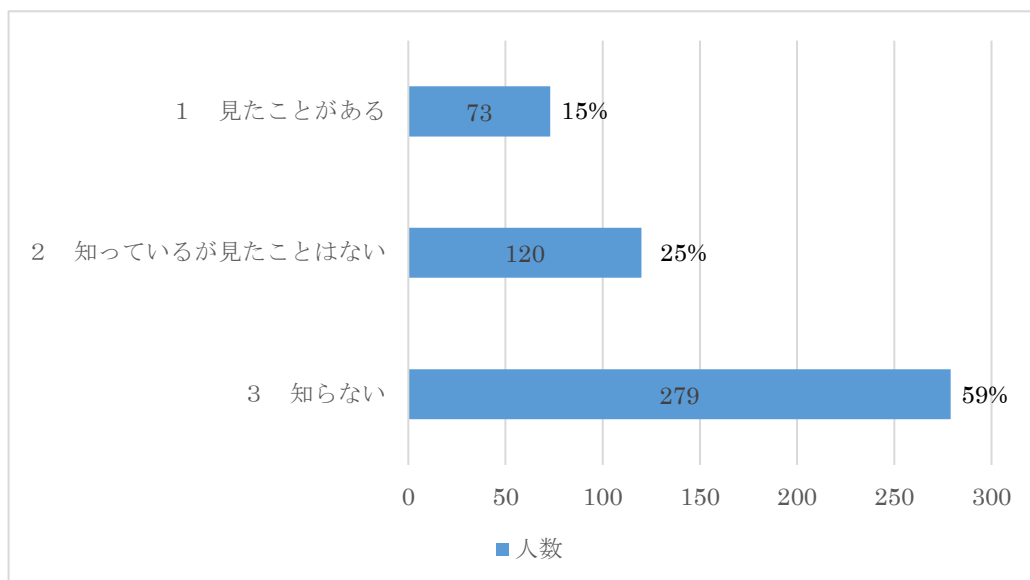


※3 土砂災害警戒情報:大雨警報を発表中、土砂災害が発生するおそれが高まった時に、鳥取県と鳥取地方気象台が共同で発表している防災気象情報

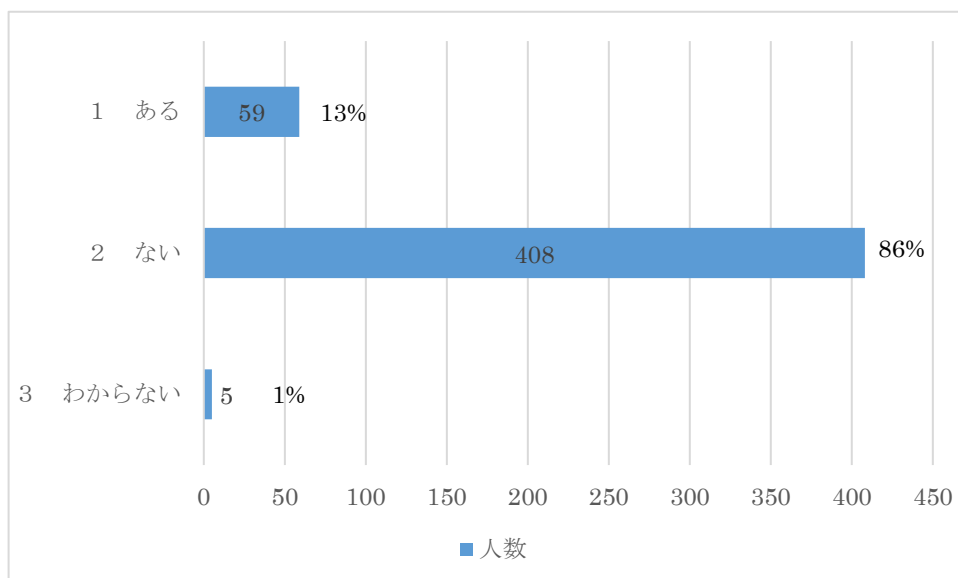
【問8】問7で「1」「2」「3」を選択された方に伺います。あなたは、土砂災害警戒情報についてどのようにして知りましたか。(複数選択可)



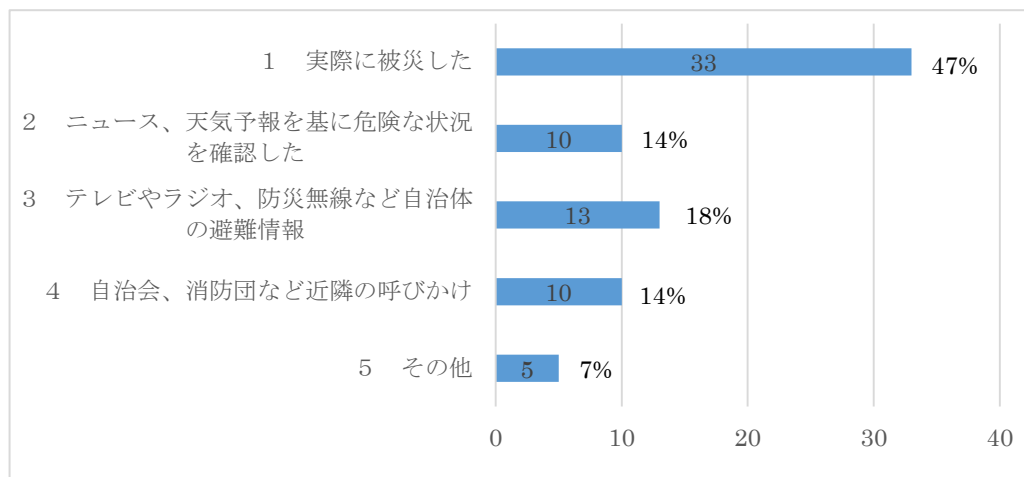
【問9】あなたは「鳥取県土砂災害警戒情報システム(県ホームページ)」を見たことがありますか。(1つだけ選択)



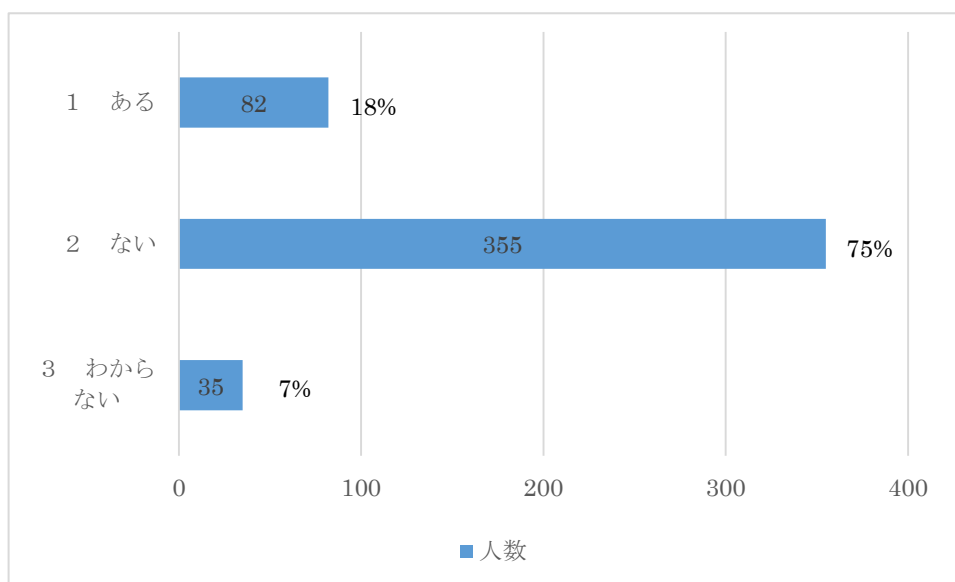
【問10】あなたは、今までに自然災害に対して避難した経験はありますか。(1つだけ選択)



【問11】問10で「1」を選択された方に伺います。あなたが、避難したきっかけは何ですか。（複数選択可）



【問12】あなたは、今までに避難勧告(※4)や避難指示(※5)を受けたことがありますか。（1つだけ選択）

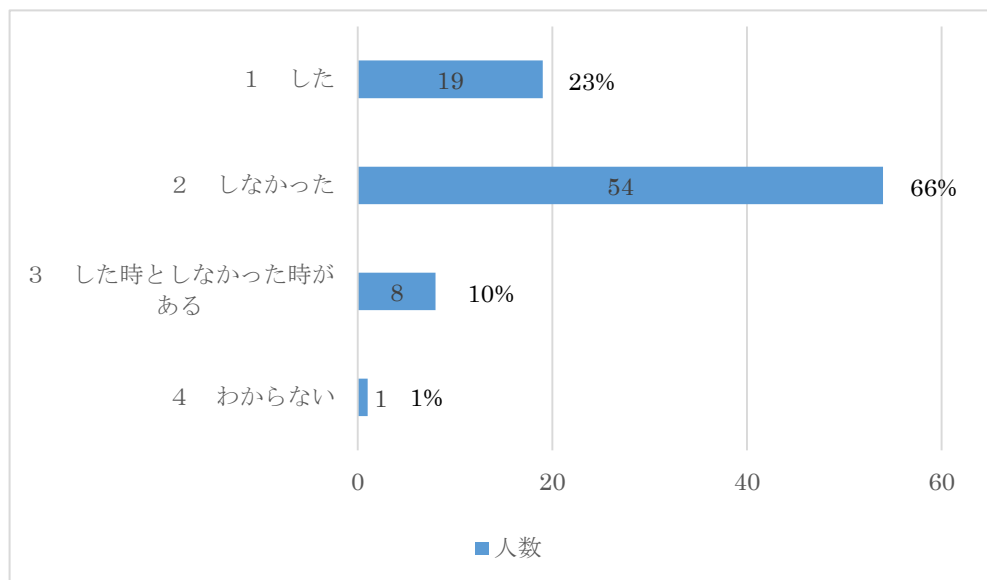


※4 避難勧告:避難を促すために発令されるもの。

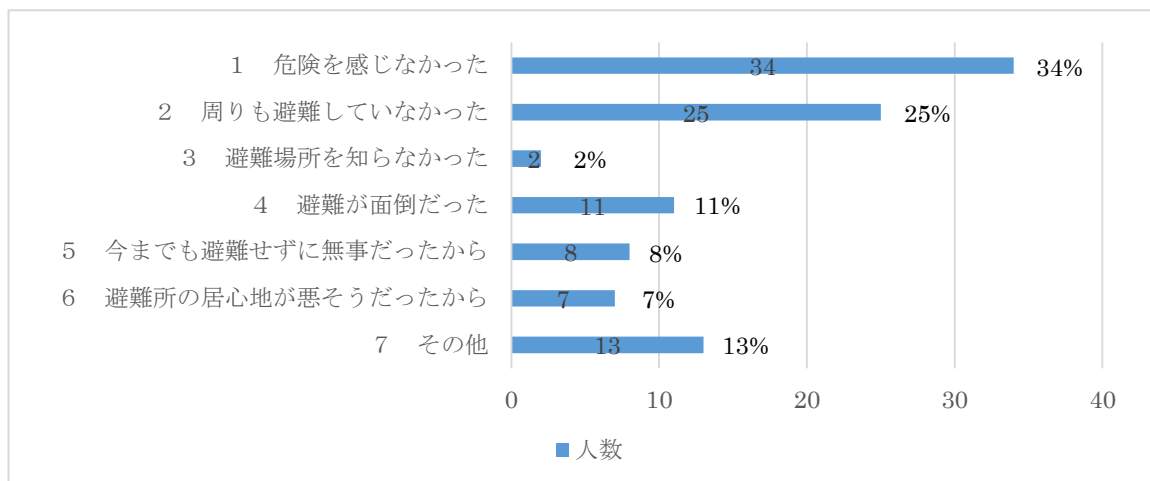
※5 避難指示:人的被害の危険性が非常に高い状況であり、直ちに避難しなければならない状況下で発令されるもの。

※ 令和3年5月20日から「避難勧告」が廃止され、「避難指示」に一本化されましたが、このアンケートでは過去に受けたことがあるかをお尋ねするため「避難勧告」という文言も含めた質問としています。

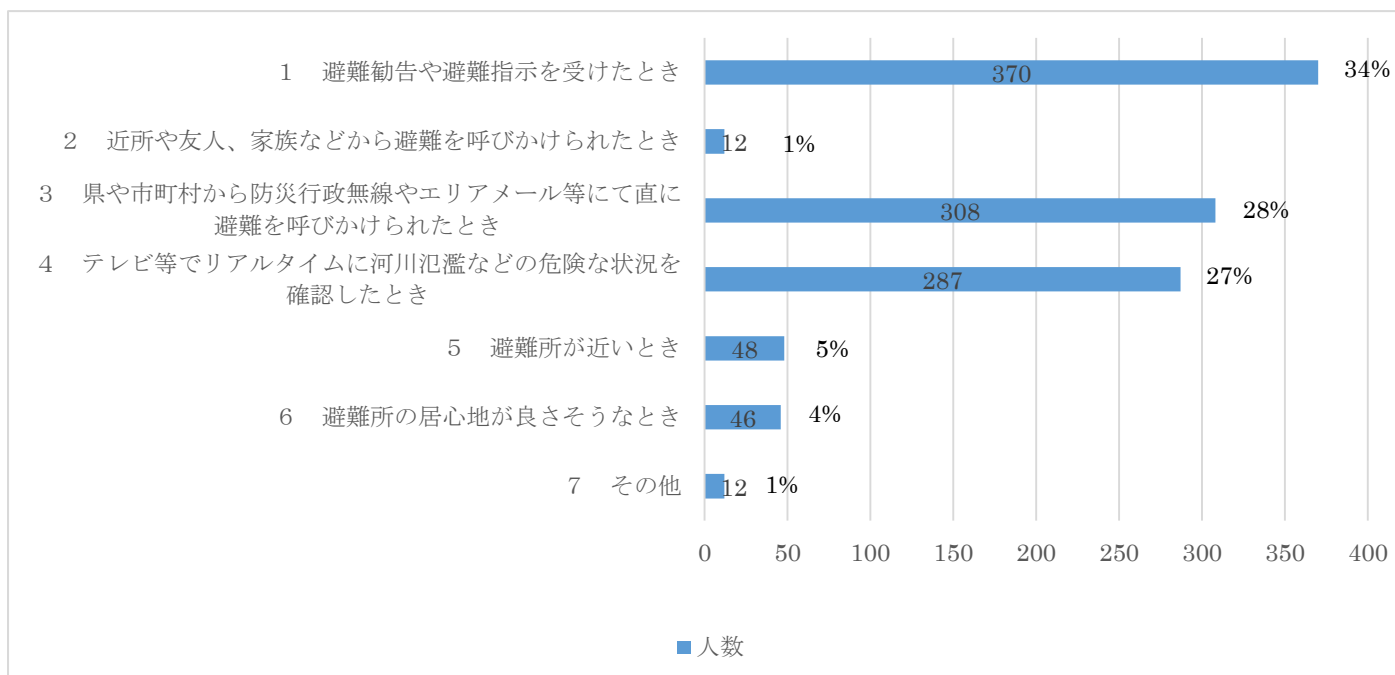
【問13】問12で「1」を選択された方にお伺いします。あなたは、避難勧告や避難指示を受けて避難しましたか。(1つだけ選択)



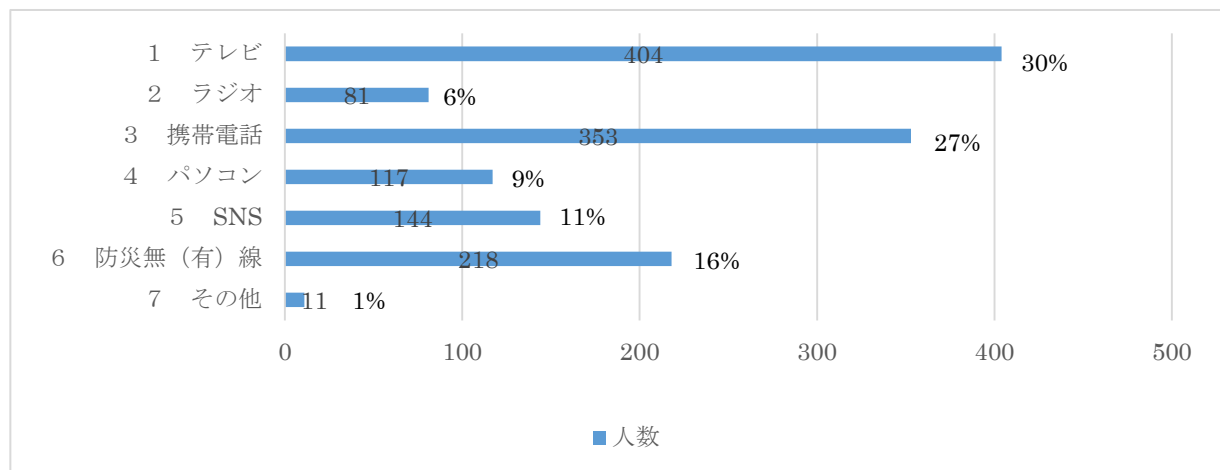
【問14】問13で「2」「3」を選択された方に伺います。あなたが避難しなかった理由は何ですか。(複数選択可)



【問15】あなたは今後、どのようなことがあれば避難行動を取ると思いますか。(複数選択可)



【問16】あなたの気象・避難情報の入手先を教えてください。(複数選択可)



【問17】あなたは、土砂災害への意識啓発を図るための効果的な広報手段は何であると考えますか。(複数選択可)

