

## 別紙3

### 各所・局の書類ボックスの有無

事務所	工事業者	コンサル	設置場所
鳥取県土整備事務所	○	○	建設総務課入口付近
八頭県土整備事務所	○	○	建設総務課受付カウンター付近
中部県土整備局	○	○	道路都市課入口付近
	○	○	
米子県土整備局	○	○	道路都市課・計画調査課 各入口付近
日野県土整備局	○	○	河川砂防課(3F)・建設総務課(4F) 各入口付近
鳥取港湾事務所	○	○	

※一部業者・コンサルは網羅できていない場合あり。

※受取は、現状は対面となっており、書類の返却に使用。

鳥取県土整備事務所【鳥取県東部庁舎3階(鳥取市立川町6-176)】

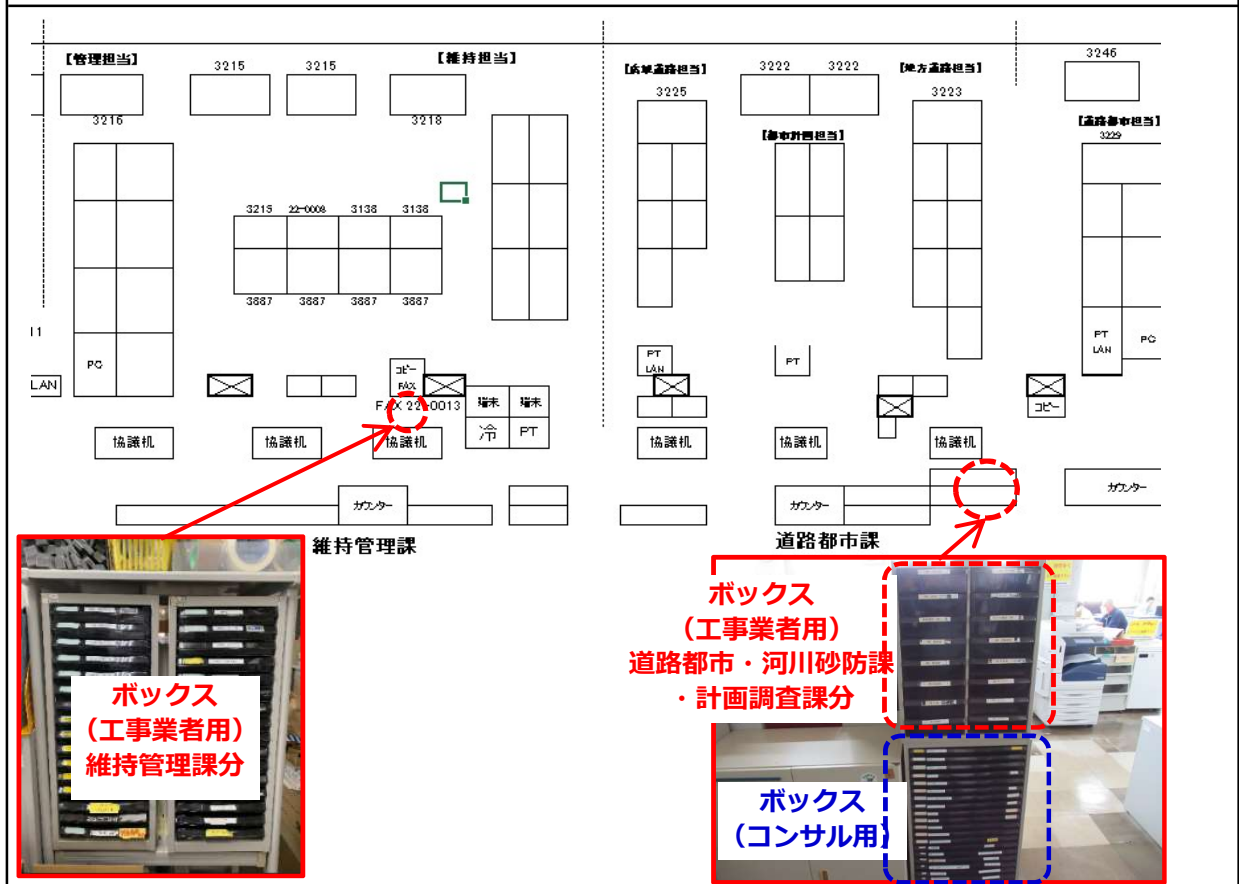
The floor plan shows the layout of the 3rd floor of the Tottori Prefecture Land Development Office. Key areas include the Director's Office (所長室), Construction General Affairs Section (建設総務課), and various support rooms. A red dashed circle on the plan indicates the location of the document submission boxes. Two photographs provide a visual reference: the top photo shows the entrance to the Construction General Affairs Section (建設総務課入口), and the bottom photo shows the boxes themselves, which are blue and labeled for 'Consultation use' (ボックス (コンサル用)) and 'Construction industry use' (ボックス (工事業者用)).

八頭県土整備事務所【八頭庁舎別館1階(八頭町郡家100)】

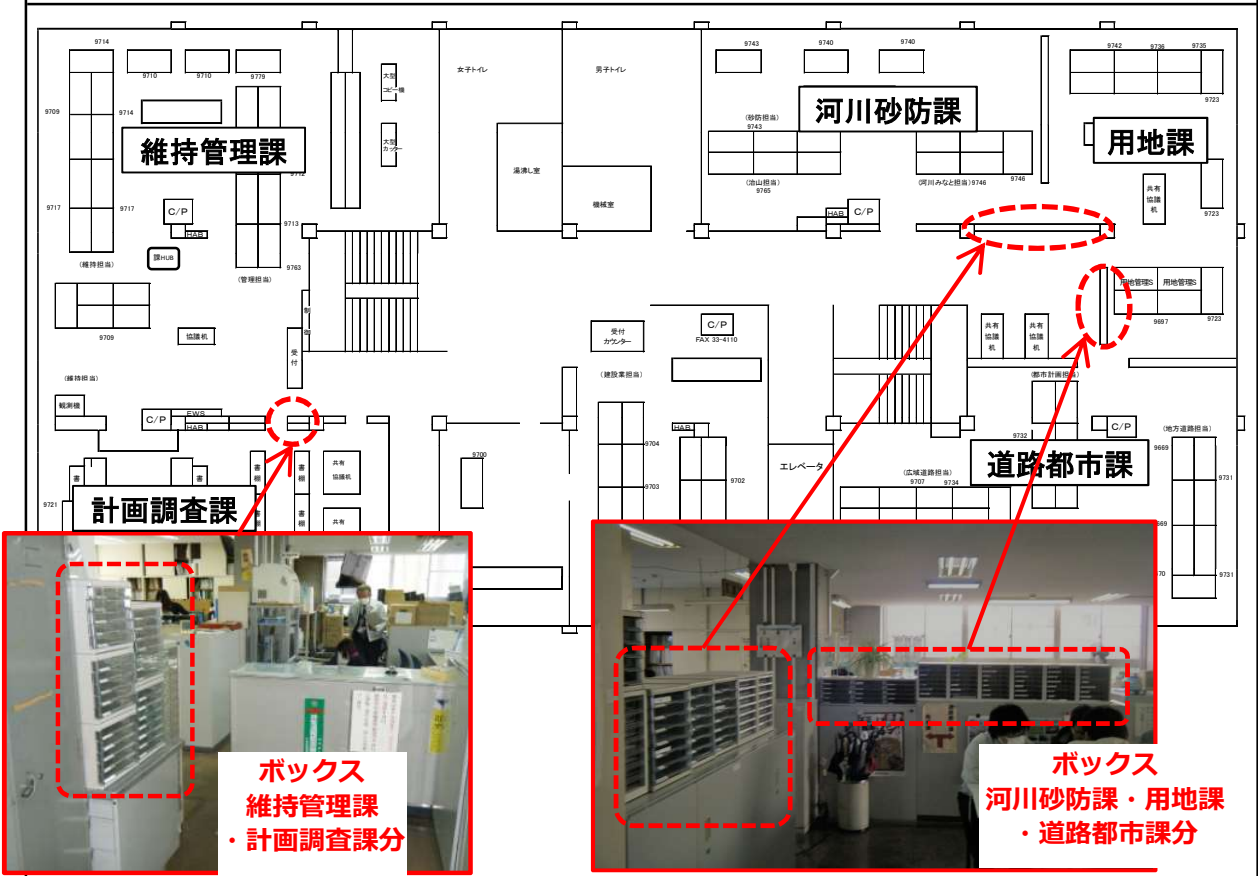
The floor plan shows the layout of the 1st floor of the Yatai Prefecture Land Development Office. Key areas include the Construction General Affairs Section (建設総務課), Planning Investigation Room (計画調査室), Construction Management (建設業担当), and Office Management/General Affairs (庁舎管理・総務担当). A red dashed circle on the plan indicates the location of the document submission boxes. Two photographs provide a visual reference: the top photo shows a tall cabinet with a 'Consultation use' box (ボックス (コンサル用)), and the bottom photo shows a 'Construction industry use' box (ボックス (工事業者用)) on a desk.

## 各所・局のボックス位置

### 中部総合事務所県土整備局【中部総合事務所1号館A棟2階(倉吉市東巖城町)】



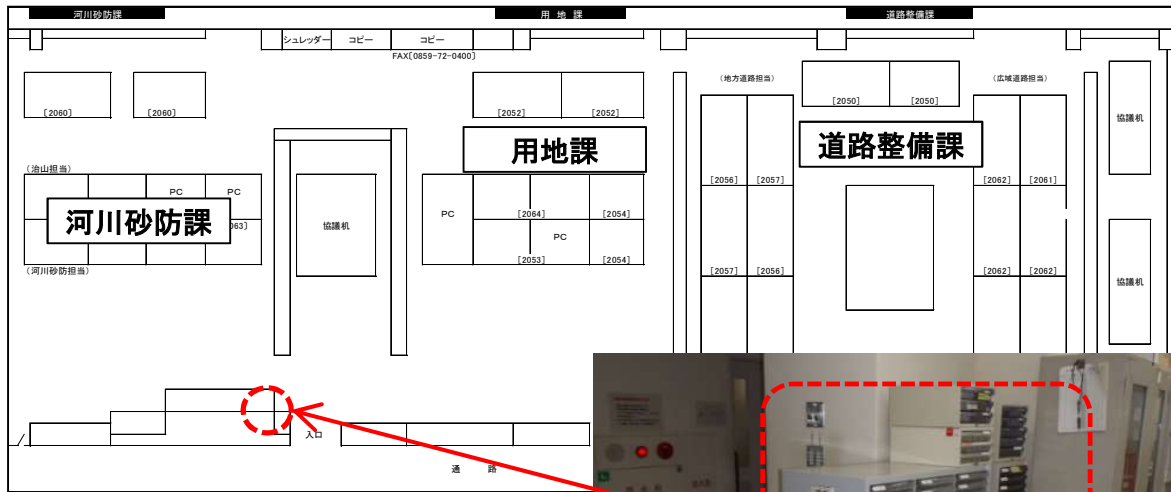
### 西部総合事務所米子県土整備局【西部総合事務所本館2階(米子市糀町)】




# 各所・局のボックス位置

## 西部総合事務所日野振興センター日野県土整備局【日野振興センター(日野町根雨)】

### 鳥取県日野振興センター3階



**ボックス**  
 河川砂防課・用地課  
 ・道路整備課分



### 鳥取県日野振興センター4階



**ボックス**  
 計画調査室  
 ・維持管理課分



# 各所・局のボックス位置

## 鳥取港湾事務所【鳥取港湾事務所2階(鳥取市港町)】

