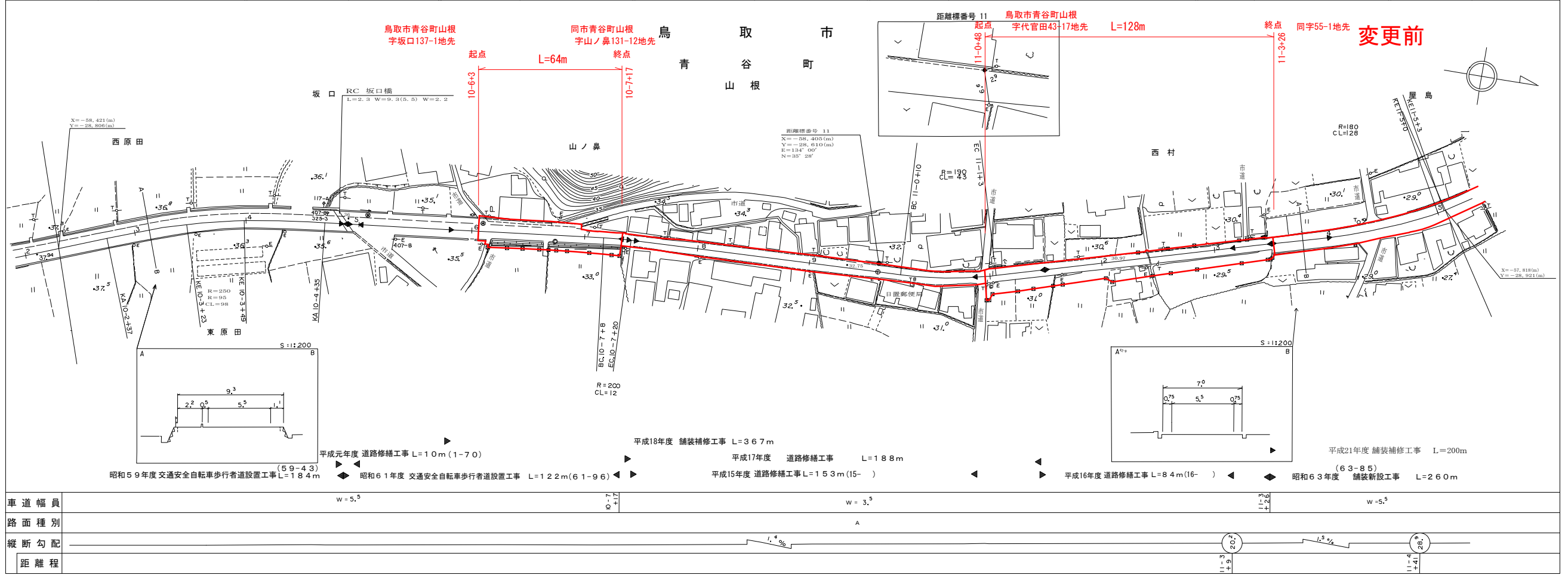


道 路 台 帳 付 図

鳥 取 県

調整年月	令和 3 年 3 月	図面縮尺	1 : 1000	路線コード	22-280	道路種別	一般県道	路線名	俵原青谷線	区間	10-3 ~ 11-5	図面番号	28-16
------	------------	------	----------	-------	--------	------	------	-----	-------	----	-------------	------	-------



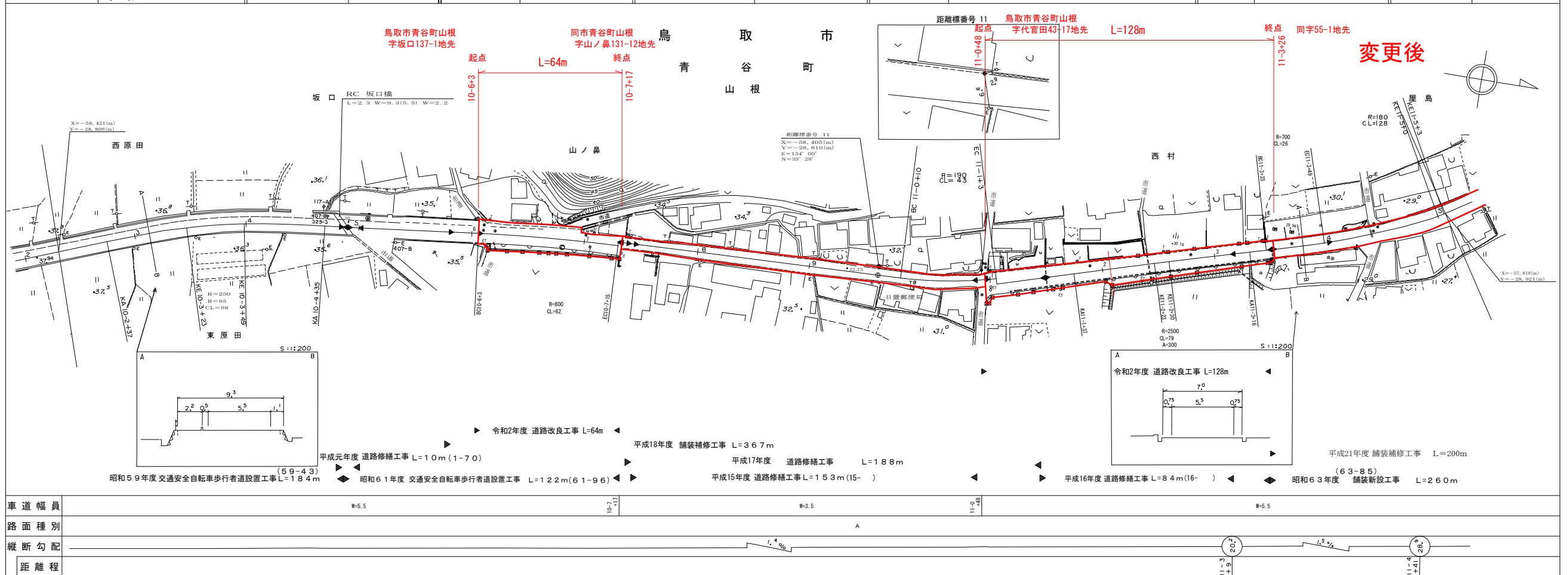
株式会社開発コンサルタント
株式会社 ミント

この地図は、建設省国土院院長の承認を得て、同院所管の測量標及び測量成果を使用して製図したものである。(測図番号) 昭55 中分44号

道 路 台 帳 付 図

鳥 取 県

調整年月	令和 4 年 3 月	図面縮尺	1 : 1000	路線コード	22-280	道路種別	一般県道	路線名	俵原青谷線	区間	10-3 ~ 11-5	図面番号	28-16
------	------------	------	----------	-------	--------	------	------	-----	-------	----	-------------	------	-------



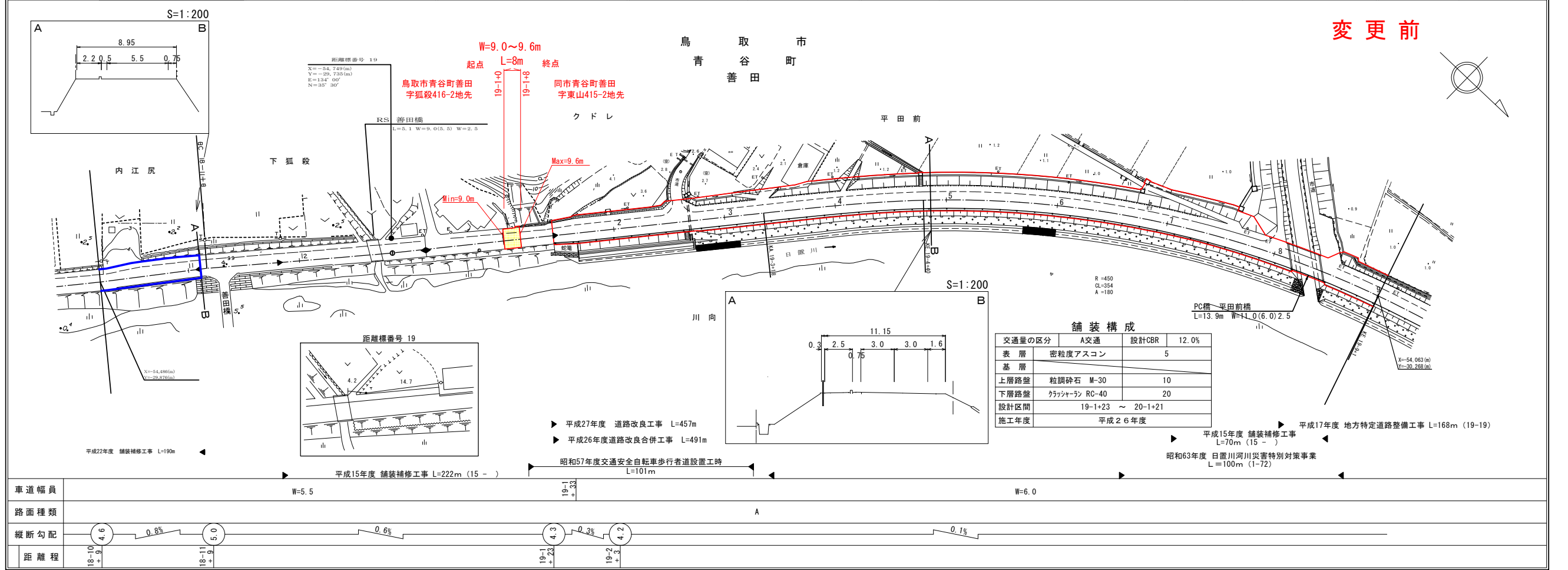
株式会社開発コンサルタント
株式会社 ミント

この地図は、建設省国土院院長の承認を得て、同院所管の測量標及び測量成果を使用して製図したものである。(測図番号) 昭55 中分44号

道 路 台 帳 付 図

鳥 取 県

調整年月	平成28年3月	図面縮尺	1:1000	路線コード	22-280	道路種別	一般県道	路線名	俵原青谷線	区間	18-11~19-8	図面番号	28-23
------	---------	------	--------	-------	--------	------	------	-----	-------	----	------------	------	-------

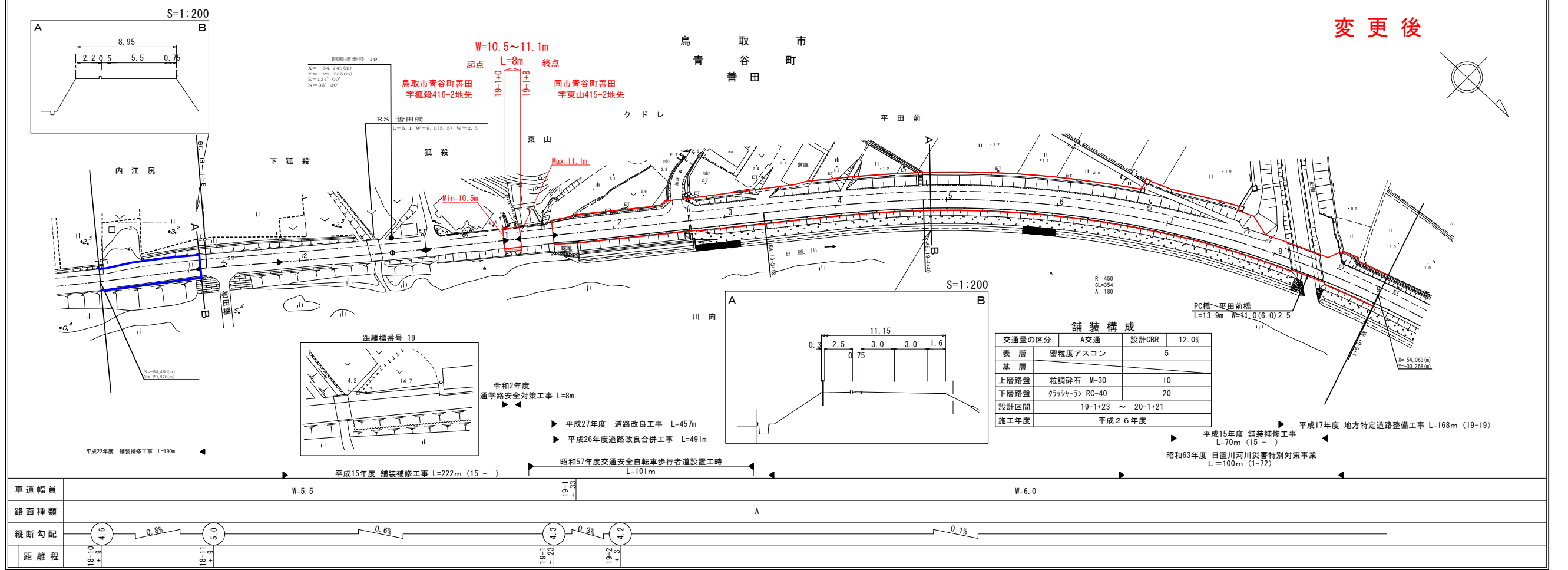


株式会社 ジーアイシー

道 路 台 帳 付 図

鳥 取 県

調整年月	令和4年3月	図面縮尺	1:1000	路線コード	22-280	道路種別	一般県道	路線名	俵原青谷線	区間	18-11~19-8	図面番号	28-23
------	--------	------	--------	-------	--------	------	------	-----	-------	----	------------	------	-------



株式会社 ジーアイシー

この図面は、建設省国土院の承認を得て、同院保管の測量簿及び測量成果を使用して図製したものである。(承認番号) 昭53、中公第77号