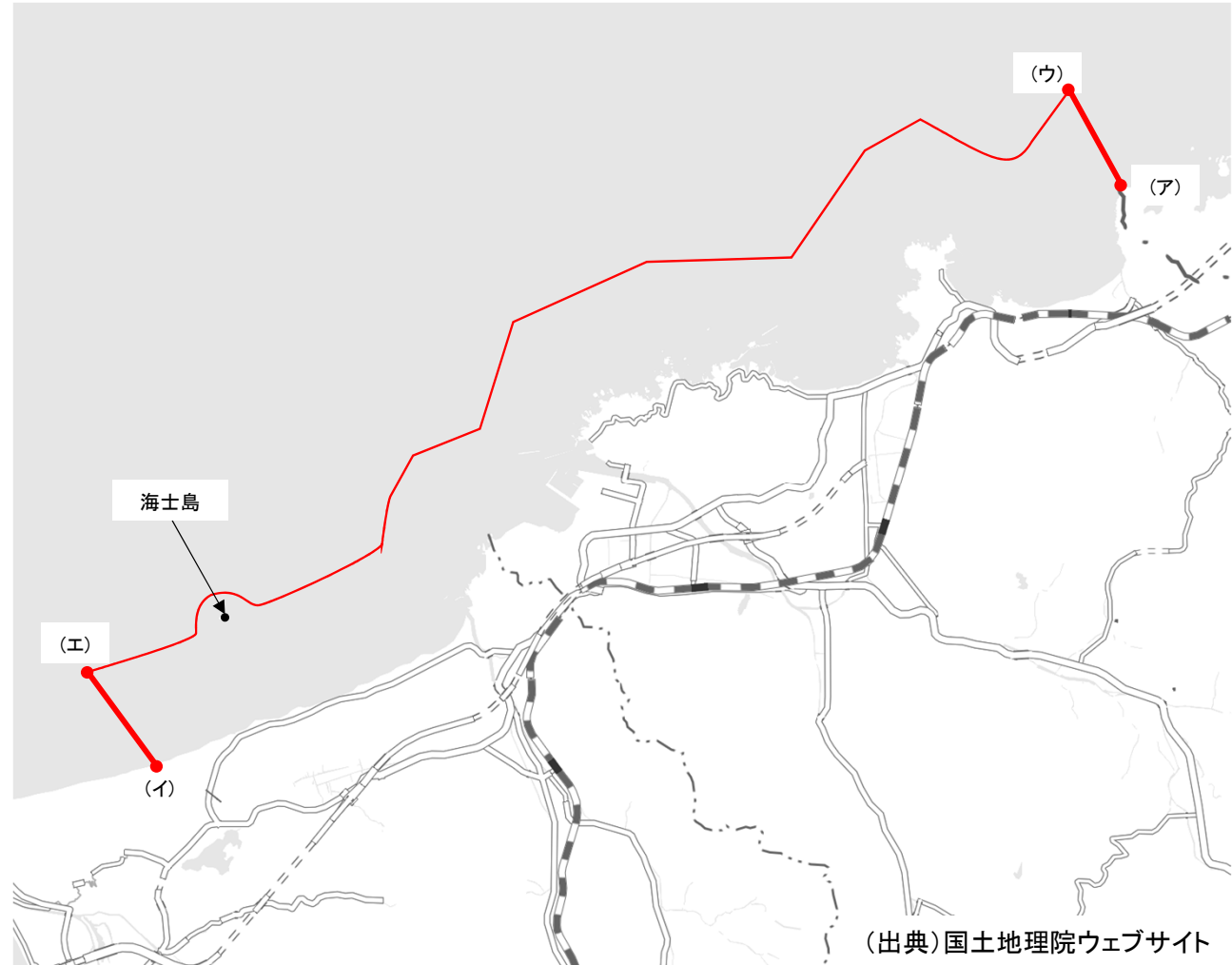


海共第1号 【漁場の位置】鳥取市福部町及び岩美郡

次の(ア)と(ウ)を直線で結んだ線、(ウ)と(エ)を結んだ最大高潮時距岸最大1,500メートルの線、(イ)と(エ)を直線で結んだ線、最大高潮時海岸線及び令和2年鳥取県告示第617号で定めた海面と内水面との境界によって囲まれた区域並びに海士島周辺200メートルの線によって囲まれた区域

- (ア) 北緯35度36分51.66秒 東経134度22分13.22秒
(鳥取県と兵庫県との境界と最大高潮時海岸線との交点)
- (イ) 北緯35度32分45.51秒 東経134度13分47.48秒
(鳥取市福部町湯山と同市浜坂の境界と最大高潮時海岸線との交点)
- (ウ) 北緯35度37分34.30秒 東経134度21分44.47秒
(ア)から331度10分(真方位)の線と最大高潮時距岸最大1,500メートルの線との交点)
- (エ) 北緯35度33分24.72秒 東経134度13分12.19秒
(イ)から323度40分(真方位)の線と最大高潮時距岸最大1,500メートルの線との交点)



(出典) 国土地理院ウェブサイト

海共第2号 【漁場の位置】鳥取市(同市福部町及び青谷町を除く。)地先

次の(ア)と(ウ)を直線で結んだ線、(ウ)と(エ)を結んだ最大高潮時距岸最大1,500メートルの線、(イ)と(エ)を直線で結んだ線、最大高潮時海岸線及び令和2年鳥取県告示第617号で定めた海面と内水面との境界によって囲まれた区域。ただし、別紙1並びに別紙2に記載の区域を除く。

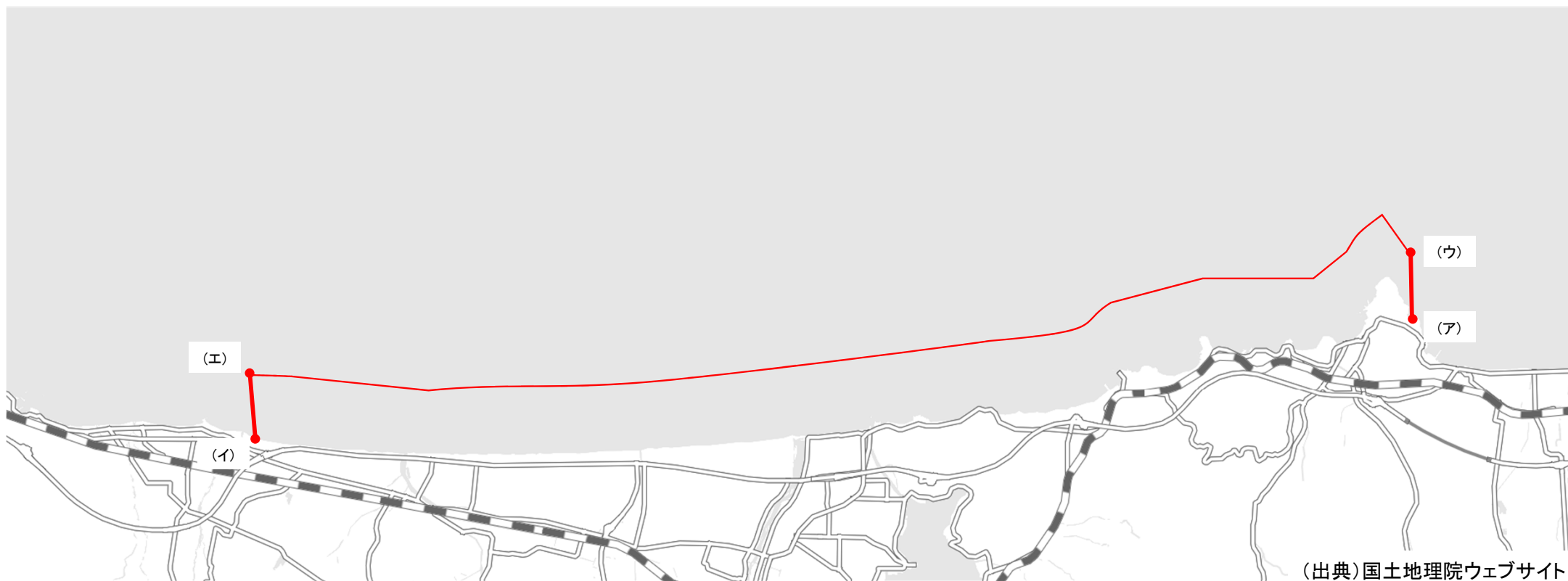
- (ア) 北緯35度32分45.51秒 東経134度13分47.48秒(鳥取市福部町湯山と同市浜坂の境界と最大高潮時海岸線との交点)
(イ) 北緯35度31分45.09秒 東経134度00分49.70秒(鳥取市気高町八束水と同市青谷町青谷の境界と最大高潮時海岸線との交点)
(ウ) 北緯35度33分24.72秒 東経134度13分12.19秒((ア)から323度40分(真方位)の線と最大高潮時距岸最大1,500メートルの線との交点)
(エ) 北緯35度32分33.46秒 東経134度00分43.13秒((イ)から353度40分(真方位)の線と最大高潮時距岸最大1,500メートルの線との交点)



海共第3号 【漁場の位置】鳥取市青谷町並びに東伯郡湯梨浜町及び北栄町地先

次の(ア)と(ウ)を直線で結んだ線、(ウ)と(エ)を結んだ最大高潮時距岸最大1,500メートルの線、(イ)と(エ)を直線で結んだ線、最大高潮時海岸線及び令和2年鳥取県告示第617号で定めた海面と内水面との境界によって囲まれた区域。ただし、別紙3に記載の区域を除く。

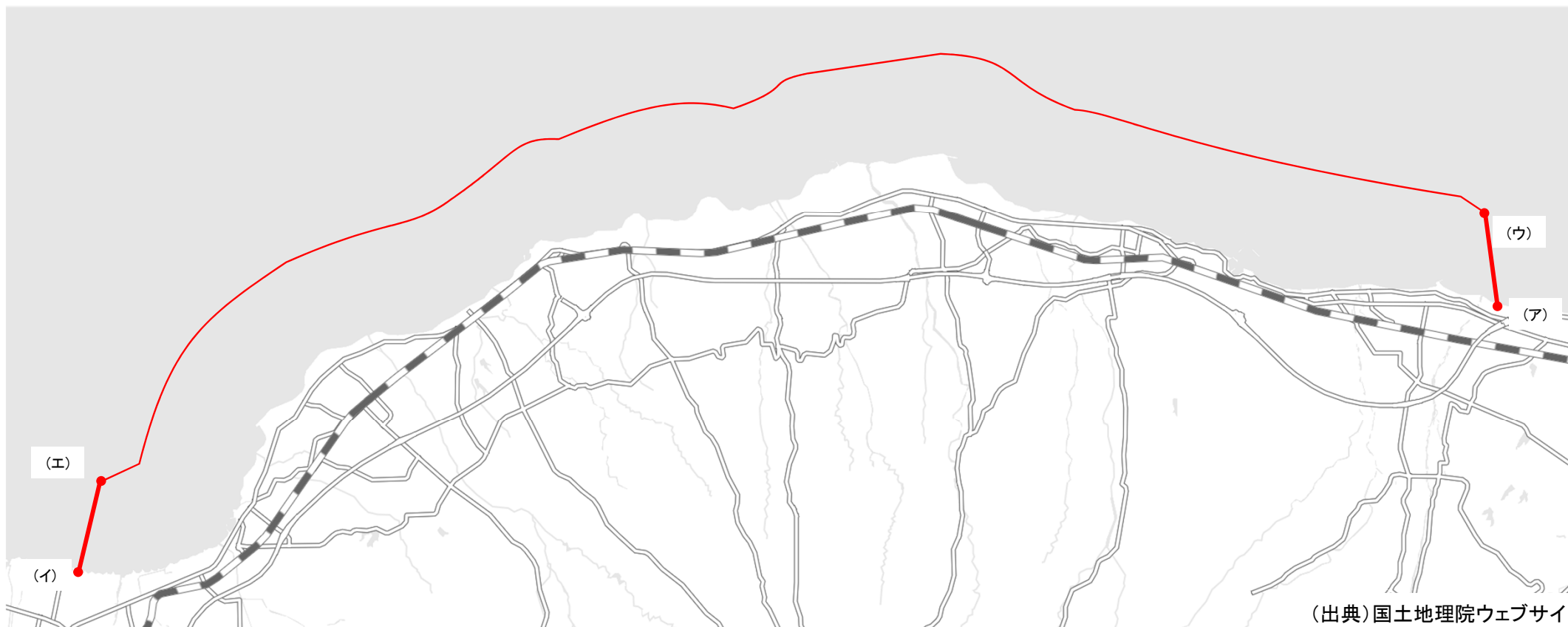
- (ア) 北緯35度31分45.09秒 東経134度00分49.70秒(鳥取市気高町八束水と同市青谷町青谷の境界と最大高潮時海岸線との交点)
(イ) 北緯35度30分14.21秒 東経133度43分02.84秒(北栄町と琴浦町の境界と最大高潮時海岸線との交点)
(ウ) 北緯35度32分33.46秒 東経134度00分43.13秒((ア)から353度40分(真方位)の線と最大高潮時距岸最大1,500メートルの線との交点)
(エ) 北緯35度31分02.58秒 東経133度42分56.27秒((イ)から353度40分(真方位)の線と最大高潮時距岸最大1,500メートルの線との交点)



海共第5号 【漁場の位置】米子市淀江町、東伯郡琴浦町及び西伯郡大山町地先

次の(ア)と(ウ)を直線で結んだ線、(ウ)と(エ)を結んだ最大高潮時距岸最大2,000メートルの線、(イ)と(エ)を直線で結んだ線、最大高潮時海岸線及び令和2年鳥取県告示第617号で定めた海面と内水面との境界によって囲まれた区域。ただし、別紙4並びに別紙5に記載の区域を除く。

- (ア) 北緯35度30分14.21秒 東経133度43分02.84秒(北栄町と琴浦町の境界と最大高潮時海岸線との交点)
- (イ) 北緯35度27分13.08秒 東経133度23分31.06秒(米子市淀江町佐陀と同市二本木の境界と最大高潮時海岸線との交点)
- (ウ) 北緯35度31分18.71秒 東経133度42分54.08秒((ア)から353度40分(真方位)の線と最大高潮時距岸最大2,000メートルの線との交点)
- (エ) 北緯35度28分16.27秒 東経133度23分49.13秒((イ)から13度10分(真方位)の線と最大高潮時距岸最大2,000メートルの線との交点)



海共第6号 【漁場の位置】米子市(同市淀江町を除く。)及び西伯郡日吉津村地先

次の(ア)と(ウ)を直線で結んだ線、(ウ)と(エ)を結んだ最大高潮時距岸最大2,000メートルの線、(イ)と(エ)を直線で結んだ線、最大高潮時海岸線及び令和2年鳥取県告示第617号で定めた海面と内水面との境界によって囲まれた区域

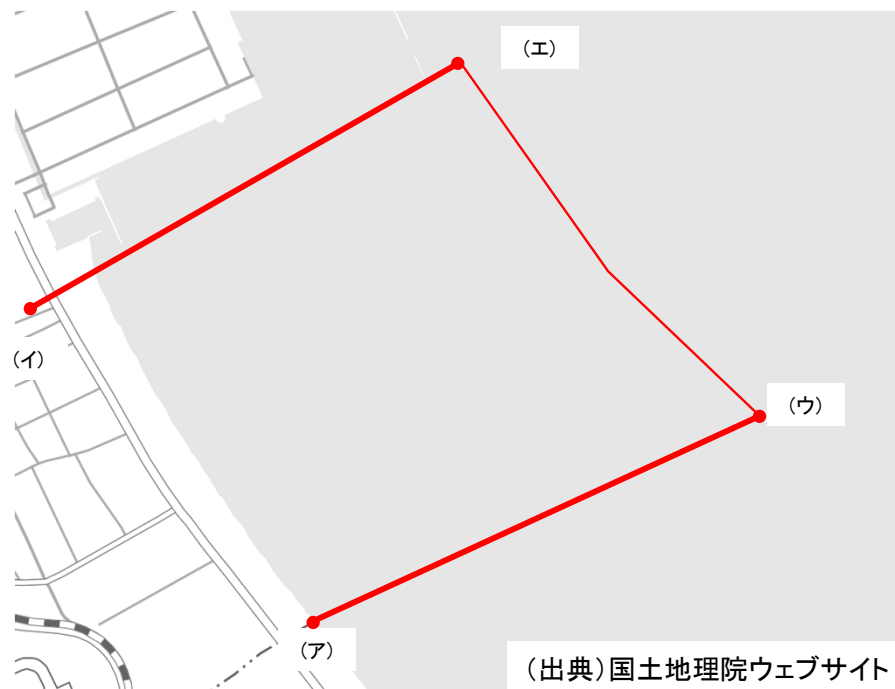
- (ア) 北緯35度27分13.08秒 東経133度23分31.06秒(米子市淀江町佐陀と同市二本木の境界と最大高潮時海岸線との交点)
- (イ) 北緯35度30分03.56秒 東経133度15分46.80秒(米子市と境港市の境界と最大高潮時海岸線との交点)
- (ウ) 北緯35度28分16.27秒 東経133度23分49.13秒((ア)から13度10分(真方位)の線と最大高潮時距岸最大2,000メートルの線との交点)
- (エ) 北緯35度30分29.95秒 東経133度16分59.30秒((イ)から66度00分(真方位)の線と最大高潮時距岸最大2,000メートルの線との交点)



海共第8号 【漁場の位置】境港市地先

次の(ア)と(ウ)を直線で結んだ線、(ウ)と(エ)を結んだ最大高潮時距岸最大2,000メートルの線、(イ)と(エ)を直線で結んだ線、最大高潮時海岸線及び令和2年鳥取県告示第617号で定めた海面と内水面との境界によって囲まれた区域

- (ア)北緯35度30分03.56秒 東経133度15分46.80秒
(米子市と境港市の境界と最大高潮時海岸線との交点)
- (イ)北緯35度30分43.82秒 東経133度15分00.60秒
(境港市新屋町所在の新屋川左岸の標杭)
- (ウ)北緯35度30分29.95秒 東経133度16分59.30秒
(ア)から66度00分(真方位)の線と最大高潮時距岸最大2,000メートルの線との交点)
- (エ)北緯35度31分15.28秒 東経133度16分10.03秒
(イ)から61度00分(真方位)の線と最大高潮時距岸最大2,000メートルの線との交点)



漁業権区域外(海共第2号) 鳥取港

別紙 1

(オ)から(ト)までの各点を順次直線で結んだ線、(ナ)と(ニ)を直線で結んだ線、陸岸及び令和2年鳥取県告示第617号で定めた海面と内水面との境界によって囲まれた区域

基点第1号 北緯35度32分34.43秒東経134度11分01.65秒
(鳥ヶ島灯台の中心点)

(オ)北緯35度32分44.28秒 東経134度11分04.75秒
(鳥取港第3防波堤北端)

(カ)北緯35度32分47.55秒 東経134度11分04.34秒
(基点第1号から9度30分(真方位)410メートルの点)

(キ)北緯35度32分50.05秒 東経134度11分02.71秒
(基点第1号から3度10分(真方位)482メートルの点)

(ク)北緯35度32分56.23秒 東経134度11分16.74秒
(基点第1号から29度30分(真方位)772メートルの点)

(ケ)北緯35度33分00.74秒 東経134度11分27.26秒
(基点第1号から38度30分(真方位)1,036メートルの点)

(コ)北緯35度33分00.97秒 東経134度11分27.02秒
(基点第1号から38度00分(真方位)1,038メートルの点)

(サ)北緯35度33分02.14秒 東経134度11分30.11秒
(基点第1号から40度00分(真方位)1,115メートルの点)

(シ)北緯35度32分59.63秒 東経134度11分31.78秒
(基点第1号から44度20分(真方位)1,086メートルの点)

(ス)北緯35度32分45.30秒 東経134度11分30.84秒
(基点第1号から65度30分(真方位)808メートルの点)

(セ)北緯35度32分42.92秒 東経134度11分31.25秒
(基点第1号から70度40分(真方位)790メートルの点)

(ソ)北緯35度32分36.54秒 東経134度11分34.42秒
(基点第1号から85度30分(真方位)828メートルの点)

(タ)北緯35度32分38.78秒 東経134度11分41.19秒
(基点第1号から82度20分(真方位)1,005メートルの点)

(チ)北緯35度32分39.47秒 東経134度11分42.96秒
(基点第1号から81度30分(真方位)1,052メートルの点)

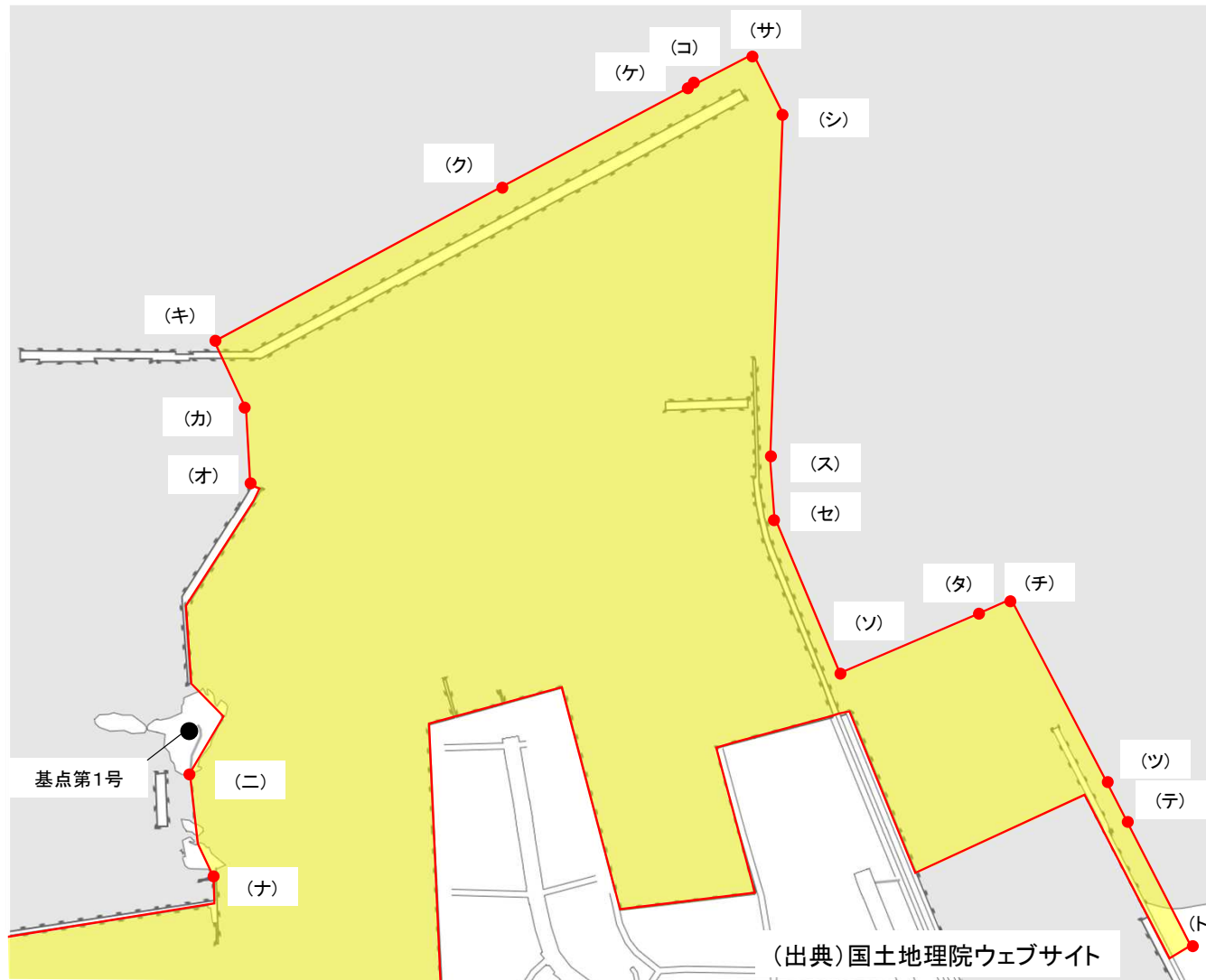
(ツ)北緯35度32分31.77秒 東経134度11分48.10秒
(基点第1号から94度00分(真方位)1,173メートルの点)

(テ)北緯35度32分31.67秒 東経134度11分48.02秒
(基点第1号から94度10分(真方位)1,171メートルの点)

(ト)北緯35度32分25.27秒 東経134度11分52.19秒
(基点第1号から102度30分(真方位)1,304メートルの点)

(ナ)北緯35度32分28.47秒 東経134度11分02.83秒
(鳥取港西防波堤北端)

(ニ)北緯35度32分32.41秒 東経134度11分01.65秒
(鳥取港鳥ヶ島南端)



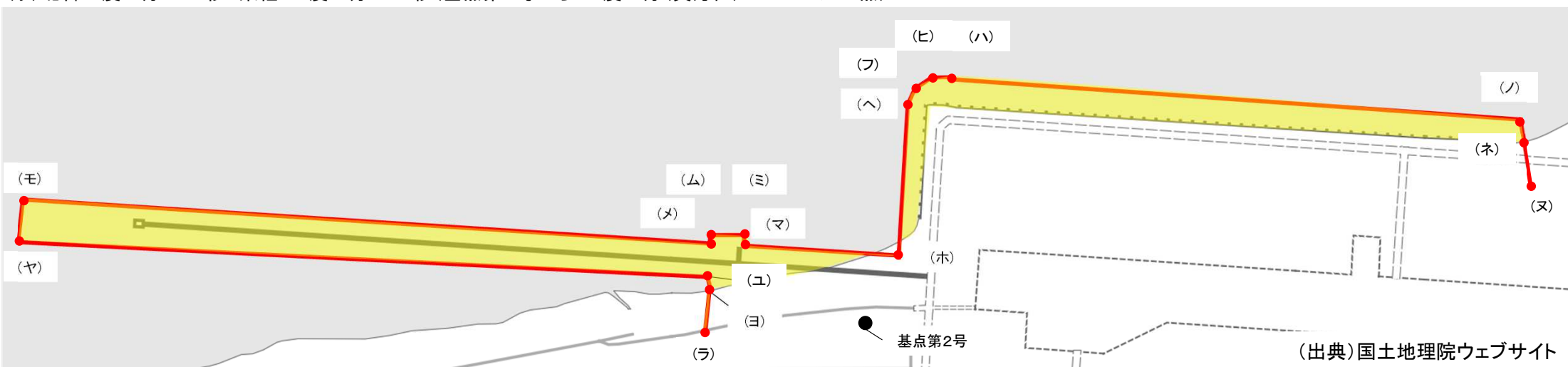
(出典)国土地理院ウェブサイト

漁業権区域外(海共第2号) 鳥取空港周辺

(ネ)から(ヨ)までの各点を順次直線で結んだ線及び最大高潮時海岸線によって囲まれた区域

基点第2号 北緯35度31分49.34秒 東経134度9分7.63秒

- (又) 北緯35度31分53.42秒 東経134度09分32.94秒(基点第2号から78度50分(真方位)650メートルの点)
- (ネ) 北緯35度31分55.02秒 東経134度09分32.66秒((又)と(ノ)を結んだ直線と最大高潮時海岸線との交点)
- (ノ) 北緯35度31分55.44秒 東経134度09分32.58秒(基点第2号から73度20分(真方位)656メートルの点)
- (ハ) 北緯35度31分56.78秒 東経134度09分11.06秒(基点第2号から20度40分(真方位)245メートルの点)
- (ヒ) 北緯35度31分56.78秒 東経134度09分10.32秒(基点第2号から16度30分(真方位)239メートルの点)
- (フ) 北緯35度31分56.45秒 東経134度09分09.65秒(基点第2号から13度05分(真方位)225メートルの点)
- (ヘ) 北緯35度31分55.93秒 東経134度09分09.42秒(基点第2号から12度30分(真方位)208メートルの点)
- (ホ) 北緯35度31分51.21秒 東経134度09分08.98秒(基点第2号から30度30分(真方位)67メートルの点)
- (マ) 北緯35度31分51.51秒 東経134度09分03.21秒(基点第2号から301度00分(真方位)130メートルの点)
- (ミ) 北緯35度31分51.99秒 東経134度09分03.21秒(基点第2号から306度15分(真方位)138メートルの点)
- (ム) 北緯35度31分52.06秒 東経134度09分01.99秒(基点第2号から300度30分(真方位)165メートルの点)
- (メ) 北緯35度31分51.60秒 東経134度09分01.91秒(基点第2号から295度45分(真方位)160メートルの点)
- (モ) 北緯35度31分52.97秒 東経134度08分35.99秒(基点第2号から278度00分(真方位)805メートルの点)
- (ヤ) 北緯35度31分51.99秒 東経134度08分35.88秒(基点第2号から275度50分(真方位)804メートルの点)
- (ユ) 北緯35度31分50.61秒 東経134度09分01.88秒(基点第2号から285度10分(真方位)150メートルの点)
- (ヨ) 北緯35度31分50.37秒 東経134度09分01.88秒((ユ)と(ラ)を直線で結んだ線と最大高潮時海岸線との交点)
- (ラ) 北緯35度31分48.82秒 東経134度09分01.71秒(基点第2号から263度50分(真方位)150メートルの点)



漁業権区域外(海共第3号) 泊漁港

別紙3

(オ)と(カ)を直線で結んだ線及び陸岸によって囲まれた区域

(オ)北緯35度31分01.42秒 東経133度56分14.90秒(泊漁港北防波堤南西端)
(カ)北緯35度30分59.74秒 東経133度56分12.20秒(泊漁港第2西防波堤北端)

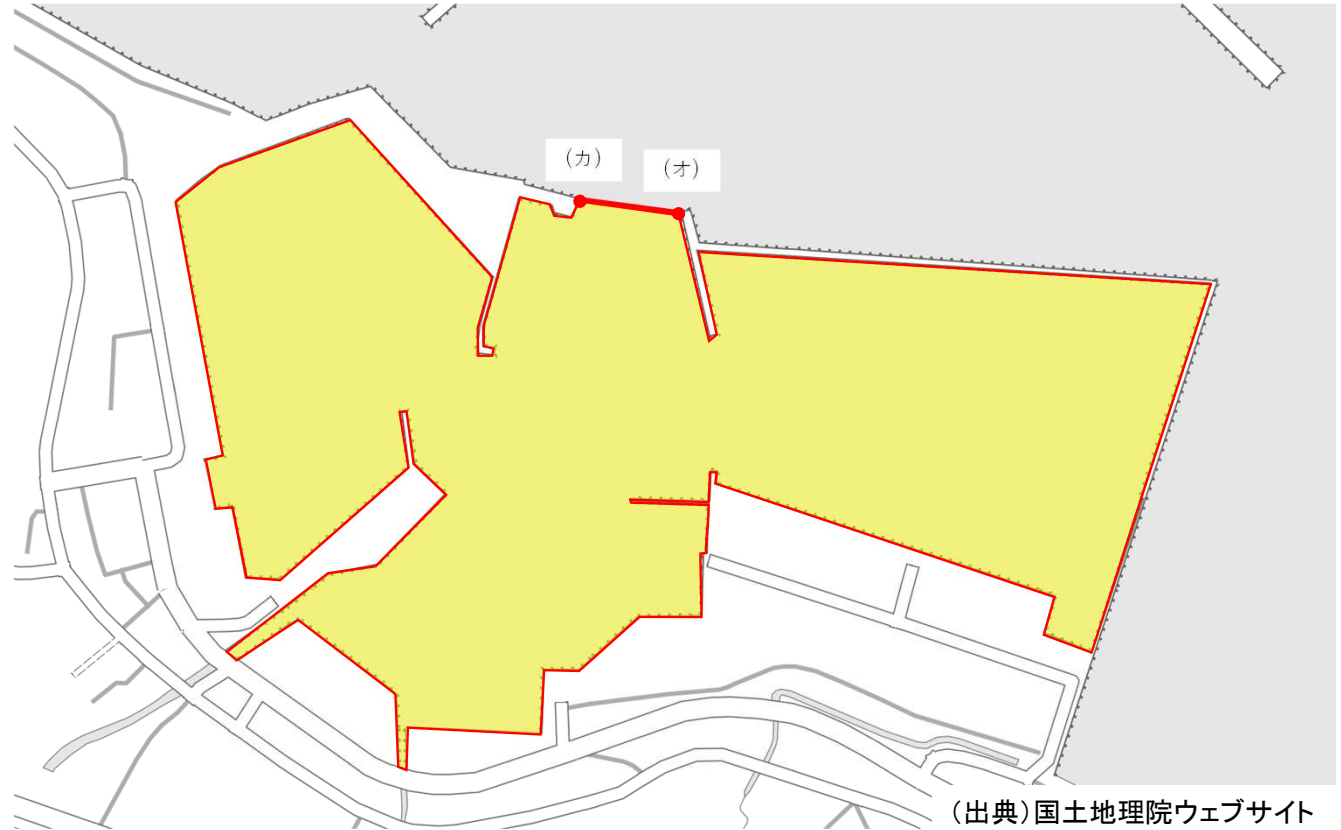


漁業権区域外(海共第5号) 赤碕港

別紙 4

(オ)と(カ)を直線で結んだ線及び陸岸によって囲まれた区域

(オ)北緯35度30分42.89秒 東経133度39分32.10秒(赤碕港東防波堤西端)
(カ)北緯35度30分43.15秒 東経133度39分29.80秒(赤碕港西防波堤北東端)



漁業権区域外(海共第5号) 淀江漁港

別紙5

(キ)と(ク)を直線で結んだ線及び陸岸によって囲まれた区域

(キ)北緯35度27分51.34秒 東経133度25分32.10秒(淀江漁港内東防波堤(東)南西端)

(ク)北緯35度27分47.24秒 東経133度25分32.39秒(淀江漁港西防波堤北西端)

