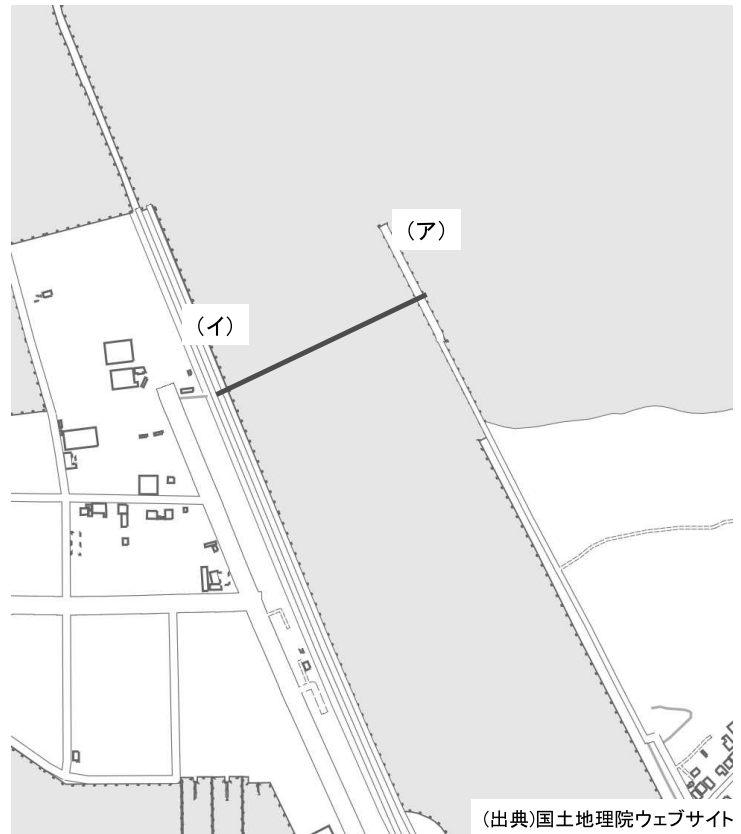


内共第1号

【漁場の区域】

次の(ア)と(イ)を直線で結んだ線から上流の千代川本流及び支流。ただし、湖山川を除く。

- (ア)北緯35度32分31.57秒東経134度11分46.89秒
(鳥取市浜坂に国土交通省が設置した距離標0K200)
- (イ)北緯35度32分27.93秒東経134度11分37.9秒
(鳥取市港町に国土交通省が設置した距離標0K200)

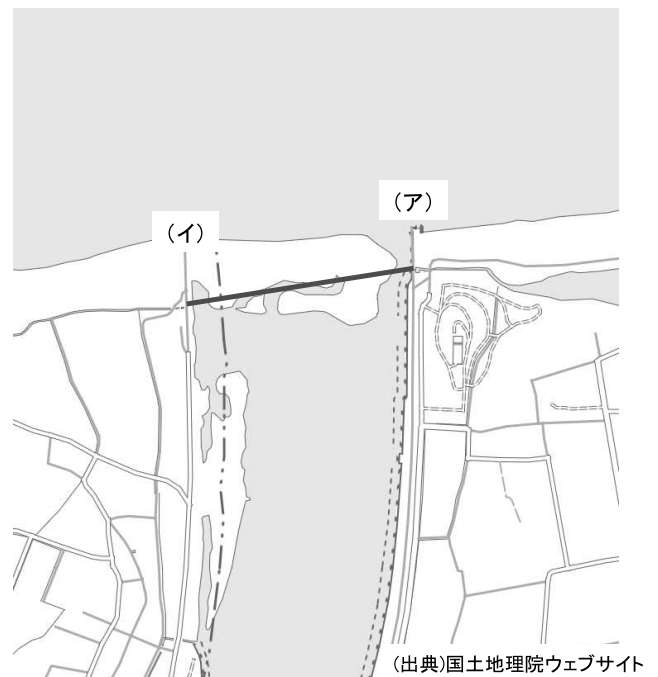


内共第2号

【漁場の区域】

次の(ア)と(イ)を直線で結んだ線から上流の天神川本流及び支流

- (ア)北緯35度30分14.67秒東経133度51分32.03秒
(東伯郡湯梨浜町大字はわい長瀬に国土交通省が設置した長瀬排水樋門の上流端)
- (イ)北緯35度30分12.82秒東経133度51分18.48秒
(東伯郡北栄町江北に国土交通省が設置した東新田場排水樋門の上流端)



内共第3号

【漁場の区域】

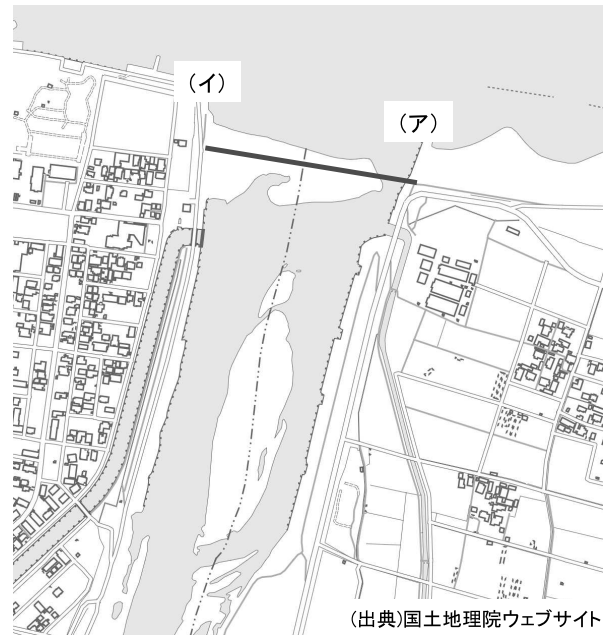
次の(ア)と(イ)を直線で結んだ線から上流の日野川本流及び支流

(ア)北緯35度27分20.58秒東経133度22分33.59秒

(西伯郡日吉津村大字富吉に国土交通省が設置した距離標0K000)

(イ)北緯35度27分22.7秒東経133度22分19.62秒

(米子市皆生新田に国土交通省が設置した距離標0K000)



(出典)国土地理院ウェブサイト

内共第4号

【漁場の区域】

次の(ア)と(イ)を鳥取市賀露町の賀露大橋下流端に沿って結んだ線から次の(ウ)と(エ)を同市六反田及び金沢の金六橋下流端に沿って結んだ線までの湖山川及び湖山池

(ア)北緯35度31分58.69秒 東経134度11分41.06秒

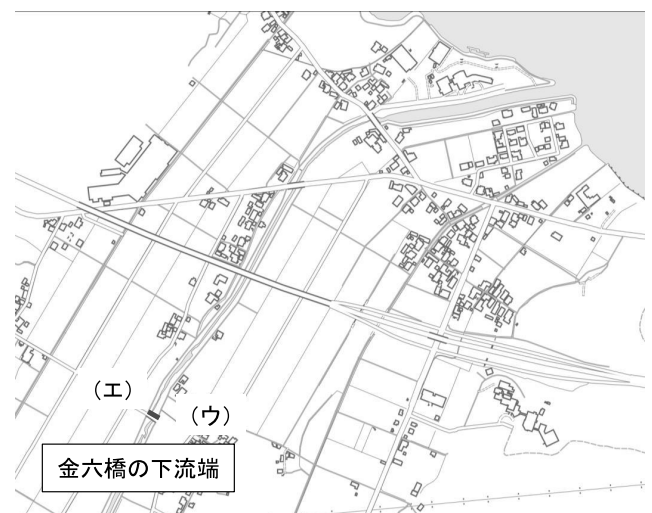
(イ)北緯35度31分59.20秒 東経134度11分39.41秒

(ウ)北緯35度29分31.91秒 東経134度7分40.08秒

(エ)北緯35度29分32.19秒 東経134度7分39.50秒



賀露大橋の下流端



金六橋の下流端

(出典)国土地理院ウェブサイト

内共第5号

【漁場の区域】

次の(ア)と(イ)を東伯郡湯梨浜町大字橋津及び大字はわい長瀬の羽合大橋下流端に沿って結んだ線から次の(ウ)と(エ)を同町大字引地の東郷橋下流端に沿って結んだ線までの橋津川、東郷池及び東郷川

(ア)北緯35度30分20.37秒 東経133度52分32.74秒

(イ)北緯35度30分19.34秒 東経133度52分30.18秒

(ウ)北緯35度27分57.63秒 東経133度53分50.84秒

(エ)北緯35度27分56.74秒 東経133度53分49.52秒



(出典)国土地理院ウェブサイト