

令和5年台風第7号 に係る主な被害状況

令和5年9月12日

公共土木施設の主な被害状況

主な被災箇所	被災状況
天神川（三朝町久原）	護岸崩落
国道179号（三朝町穴鴨）	道路崩落
県道河内榎原線（鳥取市河内）	道路崩落
県道鳥取河原用瀬線（鳥取市松上）	道路崩落
佐治川ダム（鳥取市佐治町尾際）	流木・土砂堆積
赤井谷川（鳥取市河原町北村）	土砂流出
県道麻生国府線（八頭町福地）	道路崩落
国道482号（鳥取市用瀬町別府～佐治町柝原）	道路崩落、土砂流出
鳥取港（鳥取市賀露町～港町）	漂流物堆積
網代漁港（岩美町大谷）	漂流物堆積

<管轄別被害箇所数・金額>

（単位：千円）

	河川		砂防施設		道路		橋梁		港湾・公園		箇所合計	金額合計
	箇所数	金額	箇所数	金額	箇所数	金額	箇所数	金額	箇所数	金額		
鳥取県土管内	220	8,995,660	69	1,213,600	69	1,921,498					358	12,130,758
八頭県土管内	73	2,250,000	3	41,000	14	700,000					90	2,991,000
中部県土管内	18	495,000	1	10,000	23	1,012,000					42	1,517,000
港湾事務所等所管									4	250,000	4	250,000
小計	311	11,740,660	73	1,264,600	106	3,633,498	0	0	4	250,000	494	16,888,758
市町村	60	1,031,600	0	0	78	2,102,600	1	300,000	3	140,000	142	3,574,200
合計	371	12,772,260	73	1,264,600	184	5,736,098	1	300,000	7	390,000	636	20,462,958

公共土木施設の主な被害箇所

1 天神川（三朝町久原）の護岸崩落




2 国道179号（三朝町穴鴨）の道路崩落



3 県道河内楨原線（鳥取市河内）



県道鳥取河原用瀬線（鳥取市松上）の道路崩落



4 佐治川ダム（鳥取市佐治町尾際）の流木及び土砂の堆積



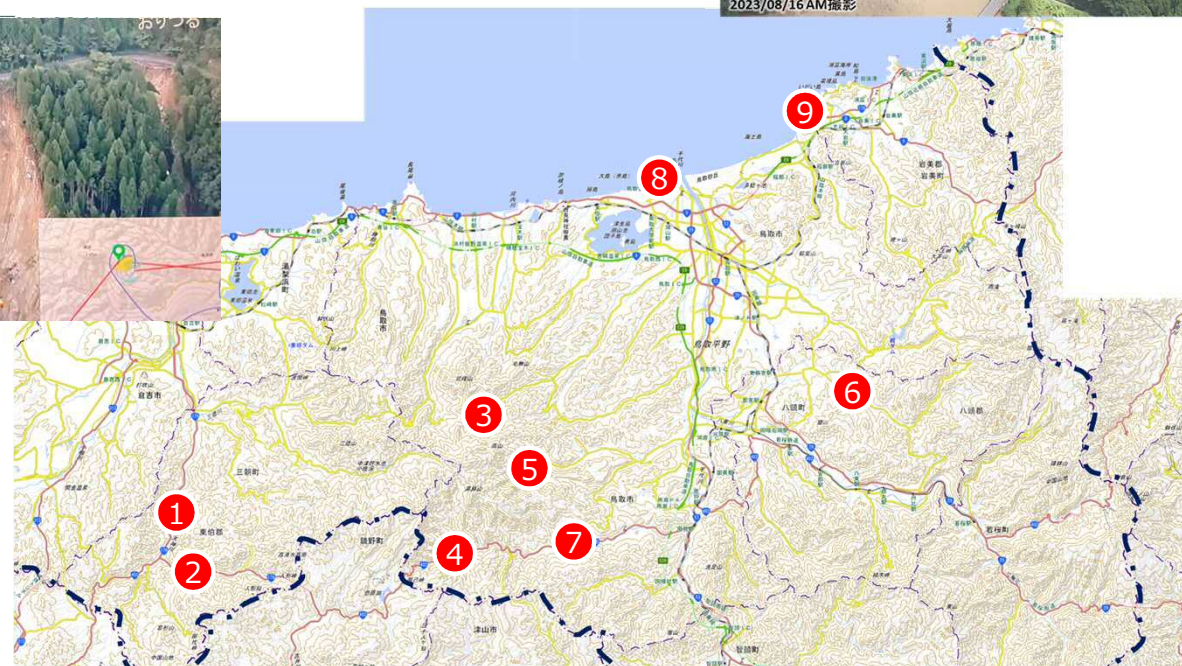
5 赤井谷川（鳥取市河原町北村）土砂流出



6 県道麻生国府線（八頭町福地）の道路崩落



7 国道482号（鳥取市用瀬町別府～佐治町栃原）の道路崩落、土砂流出



8 鳥取港 漂流物堆積



9 網代漁港 漂流物堆積



農林水産関係の被害状況

【被害状況】

<主な被害状況>

・被害額は、1 1 1 億円。

○農作物関係：果樹園への土砂流入、樹体の損傷、水田への土砂・流木等の流入等

○農業用施設関係：パイプハウスの倒壊、果樹棚の崩壊、牛舎の浸水及び土砂流入等

○農地・土地改良施設関係：水田法面崩壊、農道の崩落、水路破損・閉塞、橋梁の流失等

○林業関係：林道及び林業専用道の路肩崩壊等

○水産関係：養魚場取水パイプの流出

<市町村別被害額>

(単位：千円)

	農作物関係	農業用施設関係	農地・土地改良施設関係	林業関係	水産関係	合計
鳥取市	121,316	100	4,077,000	3,076,233	0	7,274,649
岩美町	0	0	17,500	8,460	0	25,960
若桜町	0	0	100,000	7,620	0	107,620
智頭町	0	0	20,000	49,300	0	69,300
八頭町	6,447	3,200	1,035,000	153,752	800	1,199,199
倉吉市	1,925	0	217,500	142,400	0	361,825
湯梨浜町	2,284	0	19,500	0	0	21,784
三朝町	2,333	0	1,137,000	849,055	0	1,988,388
北栄町	341	0	6,500	0	0	6,841
琴浦町	1,221	0	24,000	0	0	25,221
米子市	0	0	0	0	0	0
境港市	0	0	0	0	0	0
日吉津村	0	0	0	0	0	0
南部町	0	0	0	0	0	0
伯耆町	0	0	10,000	0	0	10,000
大山町	0	0	0	0	0	0
日南町	0	0	1,000	14,500	0	15,500
日野町	0	0	2,000	0	0	2,000
江府町	0	0	0	0	0	0
合計	135,867	3,300	6,667,000	4,301,320	800	11,108,287

農林水産関係の主な被害箇所



農道の崩落

(三朝町助谷)



大豆ほ場の冠水

(倉吉市上神)



水田への土砂流入

(鳥取市河原町)



牛舎敷地内への河川流入による側溝基礎崩壊

(鳥取市河原町)



林道の崩壊

(三朝町福吉)



取水箇所の崩落

(鳥取市河内)



林道の崩壊

(鳥取市双六原)



農道橋の流出

(八頭町落岩)



林道の崩壊

(鳥取市河原町北村)



林道の崩壊

(鳥取市矢矯)




果樹園への土砂流入、果樹棚損傷



養魚場取水パイプの流出

(八頭町福地)



法面の崩落

(鳥取市佐治町)

- 農作物被害
- 農業用施設被害
- 農地・土地改良施設被害
- 林業関係被害
- 水産関係被害