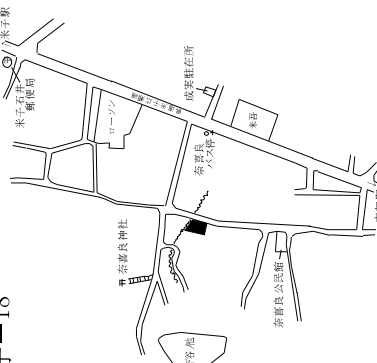


米子市(住宅地、宅地見込地、商業地、工業地)

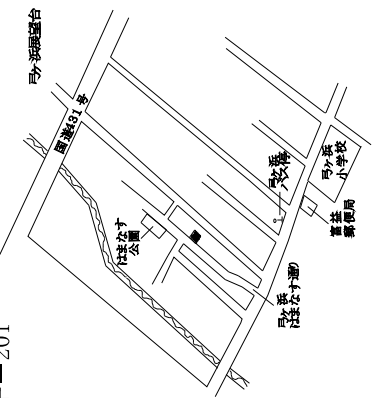
標準地 番号	所在、地番 「住居表示」	R5公示 価格 (円/㎡)	R4公示 価格 (円/㎡)	変動率 (%)	地積 (㎡)	形状	利用の 現況	周辺の土地利用の現況	前面道路 の状況	水道、ガス、 下水の 整備状況	鉄道駅等 との接近 の状況	公法上の 規制	摘要
米子 -18	米子市奈喜良字小田423番2	13,400	13,500	△ 0.7	414	台形 1.5 : 1	住宅 W1	農家住宅と一般住宅が混在 する既成住宅地域	東5m 市道	水道	米子駅 3.7km	調区 (70,400)	
米子 -201	米子市富益町字新開参39番 30	24,300	24,300	0.0	205	1.2 : 1	住宅 W2	戸建住宅が建ち並ぶ区画整 然とした住宅地域	北西6m 市道	水道	弓ヶ浜駅 1.2km	工業 (60,200)	
米子 3-1	米子市西福原7丁目1062番1 外	14,400	14,200	1.4	1,599	1 : 3	畑	周辺で宅地化が進んでいる 熟成度の高い地域	西2m 市道		米子駅 4.5km	1中専 (60,200)	
米子 5-1	米子市角盤町4丁目145番1	65,700	65,700	0.0	1,215	1 : 1.5	診療所 兼住宅 RC3	大型書店、飲食店、銀行等が 混在する商業地域	北東24m 県道	水道 ガス 下水	後藤駅 500m	近商 (80,300) 準防	H31選代替
米子 5-2	米子市朝日町26番	46,000	48,000	△ 4.2	68	1 : 4	店舗 W2	低層店舗が建ち並ぶ飲食店 を中心とする商業地域	東4m 市道	水道 ガス 下水	米子駅 1.5km	商業 (80,400) 準防	
米子 ※ 5-3	米子市加茂町1丁目25番8外	81,500	82,000	△ 0.6	446	1 : 2.5	事務所 S2	事務所、銀行、店舗が建ち並 ぶ商業地域	南東24m 国道	水道 ガス 下水	米子駅 850m	商業 (80,500) 準防	
米子 5-4	米子市角盤町1丁目3番5	41,000	41,000	0.0	153	1 : 6	店舗兼 住宅 S3	店舗兼住宅、共同住宅等が 混在する近隣商業地域	北東8m 市道	水道 ガス 下水	米子駅 1.1km	商業 (80,400) 準防	
米子 5-5	米子市西福原7丁目1089番1	66,100	66,200	△ 0.2	1,228	1 : 2	店舗 W1	郊外型店舗、事務所等が建 ち並ぶ路線商業地域	北東28.5m 国道	水道	米子駅 5.4km	近商 (80,200)	
米子 5-6	米子市東福原5丁目588番16 外	19,400	19,600	△ 1.0	448	1 : 1.5	店舗 W1	店舗、事業所等が建ち並ぶ 路線商業地域	南18m 国道	水道	淀江駅 1.4km	(都) (70,400)	
米子 ※ 5-7	米子市東福原5丁目1-451 「東福原5-1-451」	51,100	51,800	△ 1.4	517	台形 1 : 1.5	事務所 S2	中小規模の店舗、事務所の 多い路線商業地域	南東20m 県道	水道 ガス 下水	米子駅 3km	近商 (80,200)	
米子 5-8	米子市祇園町2丁目20番3	30,000	30,100	△ 0.3	279	1 : 3.5	住宅 W2	国道沿いに商店、事業所、住 宅が混在する地域	西13m 国道	水道	米子駅 1.9km	準工 (60,200)	
米子 9-1	米子市富益町字新開八88番 1外	10,000	10,000	0.0	67,475	1 : 2	工場	工場、事業所のほか、戸建住 宅が混在する地域	北東20m 国道 四方形	水道	弓ヶ浜駅 2km	工業 (60,200)	

過去の 標準 地価 価格	年 平成			令和 2	令和 3	令和 4	令和 5	令和 6	令和 7	令和 8	令和 9	令和 10	摘要	
	番号	年	番号											
米子 -18	30	14,400	14,400	14,000	13,700	14,000	14,000	14,000	14,000	14,000	14,000	14,000	14,000	
米子 3-1	-	-	-	-	24,300	24,300	24,300	24,300	24,300	24,300	24,300	24,300	24,300	
米子 5-1	-	13,500	13,500	13,900	14,000	14,000	14,000	14,000	14,000	14,000	14,000	14,000	14,000	
米子 5-2	-	64,000	64,000	65,300	65,500	65,500	65,500	65,500	65,500	65,500	65,500	65,500	65,500	
米子 5-3	83,000	83,500	83,500	83,500	82,500	82,500	82,500	82,500	82,500	82,500	82,500	82,500	82,500	

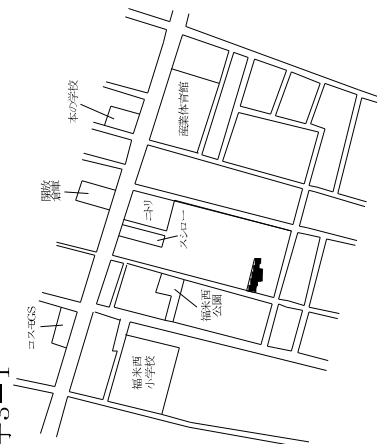
米子-18



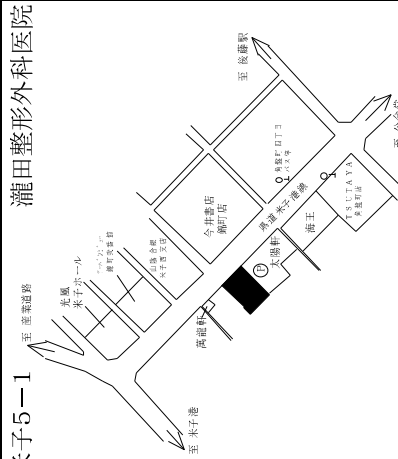
米子-201



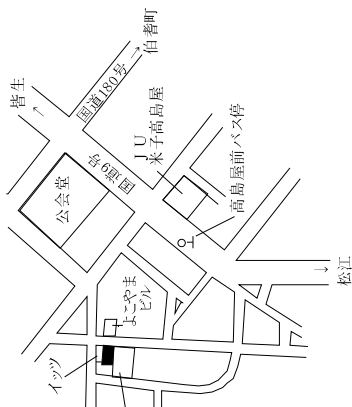
米子3-1



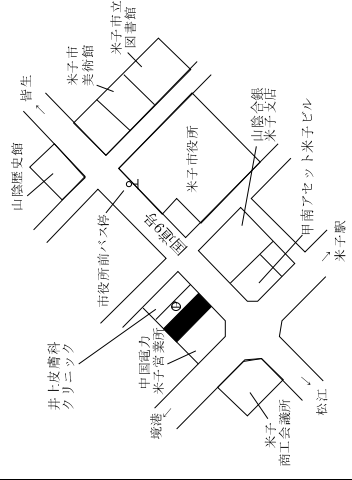
米子5-1-1



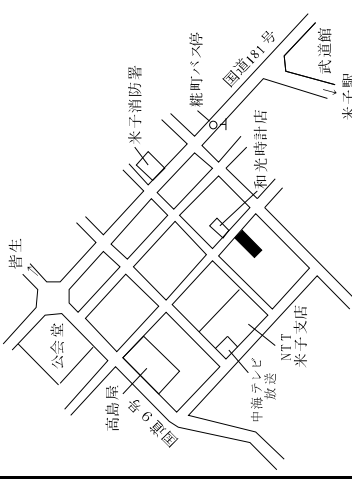
米子5-2



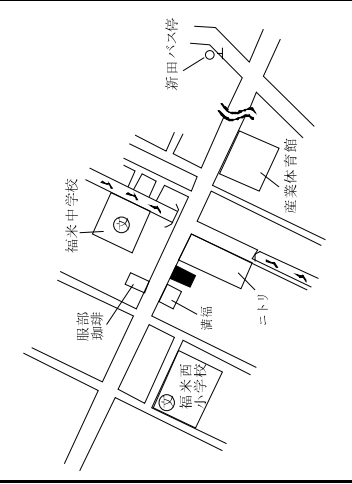
米子5-3



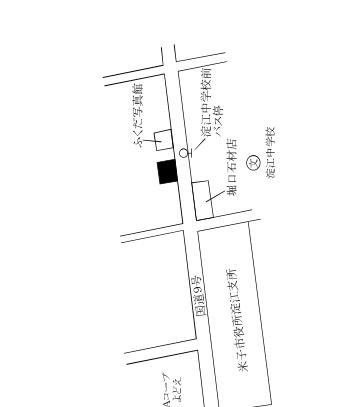
米子5-4



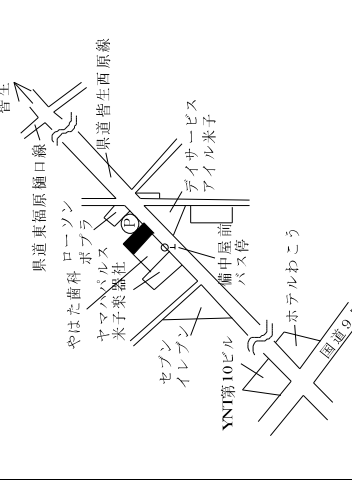
米子5-5



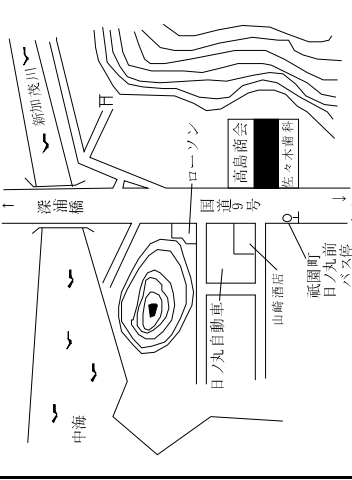
米子5-6



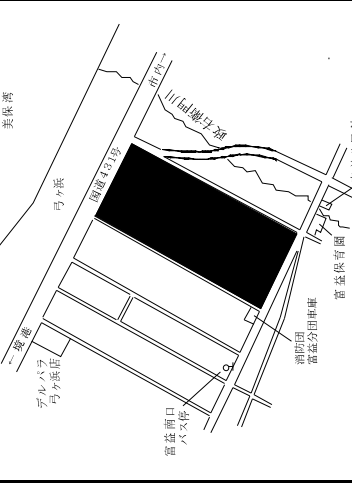
米子5-7



米子5-8



米子9-1

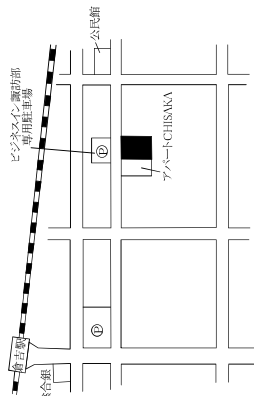


倉吉市、境港市(住宅地)

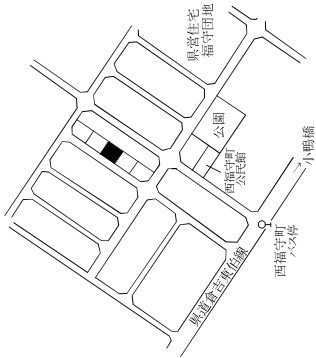
標準地 番号	所在、地番 「住居表示」	R5公示 価格 (円/㎡)	R4公示 価格 (円/㎡)	変動率 (%)	地積 (㎡)	形状	利用の 現況	周辺の土地利用の現況	前面道路 の状況	水道、ガス、 下水の 整備状況	鉄道駅等 との接近 の状況	公法上の 規制	摘要
倉吉 -1	倉吉市上井町1丁目6番17	44,000	44,200	△ 0.5	261	1:2	住宅 W2	中規模一般住宅を主とする 住宅地域	北6m 市道	水道 下水道	倉吉駅 350m	(都)I住居 (60,200) 準防	
倉吉 -2	倉吉市西福守町字宮地771 番	20,100	20,100	0.0	243	1.2:1	住宅 W2	中規模一般住宅が多い区画 整然とした住宅地域	北西5m 市道	水道 水道 ガス 下水	倉吉駅 6.4km	(都)I中専 (60,200)	
倉吉 -3	倉吉市関金町安歩字新九郎 田664番	4,930	4,980	△ 1.0	281	1.5:1	住宅 W2	農家住宅が建ち並び既成住 宅地域	南東3m 市道	水道 下水道	倉吉駅 15km	(都) (70,400)	
倉吉 -4	倉吉市清谷町1丁目237番	30,200	30,000	0.7	265	1:2	住宅 W2	一般住宅等が建ちつつある 区画整理済の住宅地域	東6m 市道	水道 下水道	倉吉駅 2.6km	(都)I中専 (60,200)	
倉吉 -5	倉吉市関金町大鳥居字八王 子前50番4	12,700	12,800	△ 0.8	215	1:2	住宅 W2	中規模一般住宅が建ち並び 住宅地域	南東6m 市道	水道 下水道	倉吉駅 15km	(都) (70,400)	
倉吉 5-1	倉吉市上井町2丁目2番1	59,400	61,000	△ 2.6	388	1:2	事務所 RC3	店舗、事務所等が建ち並び 駅前商業地域	東22m 県道	水道 下水道	倉吉駅 150m	(都)商業 (80,400) 準防	
倉吉 5-2	倉吉市明治町2丁目18番外	28,400	28,700	△ 1.0	189	1:1.5	店舗兼 住宅 W2	店舗併用住宅と一般住宅が 混在する商業地域	南12m 県道	水道 下水道	倉吉駅 4km	(都)近商 (80,300) 準防	
境港 -1	境港市上道町3255番	24,900	24,900	0.0	405	1:1.5	住宅 W1	空地等も見られる区画整然と した一般住宅地域	西6m 市道	水道 下水道	馬場崎町 駅750m	I中専 (60,200)	
境港 -2	境港市竹内町字角盤1273番 4	12,600	12,700	△ 0.8	226	1:1.5	住宅 W2	中小規模一般住宅が建ち並 ぶ既成住宅地域	南3m 市道	水道 下水道	余子駅 700m	I中専 (60,200)	
境港 -3	境港市花町1146番	14,900	15,000	△ 0.7	251	1:1.5	住宅 W2	一般住宅が建ち並び既成住 宅地域	東3.5m 市道	水道 下水道	境港駅 1.9km	I中専 (60,200) 準防	
境港 -4	境港市渡町字八幡籬3304番	15,700	15,700	0.0	194	1:1.2	住宅 W2	一般住宅が建ち並び区画整 然とした住宅地域	西6m 市道	水道 水道 ガス 下水	余子駅 3.4km	I住居 (60,200)	
境港 -5	境港市渡町字下網場2278番 外	11,700	11,800	△ 0.8	611	1:2	住宅 W1	農家住宅、一般住宅の混在 する住宅地域	東4.5m 市道	水道 下水道	余子駅 3km	調区 (70,400)	

過去 の 標準 地 価格	年 平成		年 令和		摘要	摘 要
	番号	年	番号	年		
	倉吉	30	倉吉	31		
	倉吉	-1	倉吉	2		
	倉吉	-2	倉吉	3		
	倉吉	3	境港	30		
	倉吉	-4	境港	31		
	倉吉	-5	境港	30		
	倉吉	5-1	境港	31		

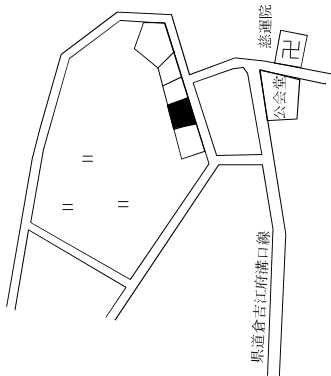
倉吉-1



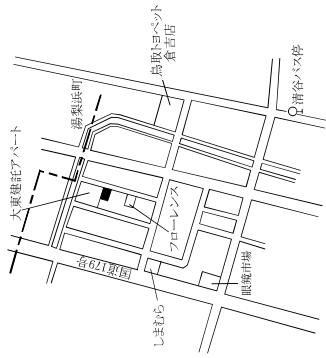
倉吉-2



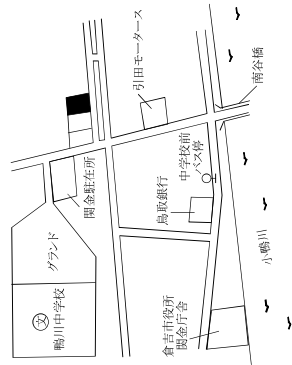
倉吉-3



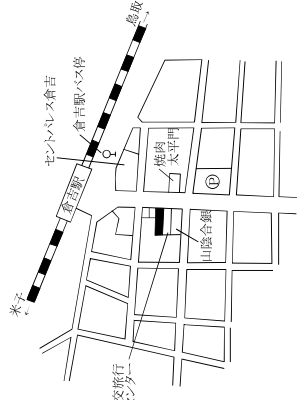
倉吉-4



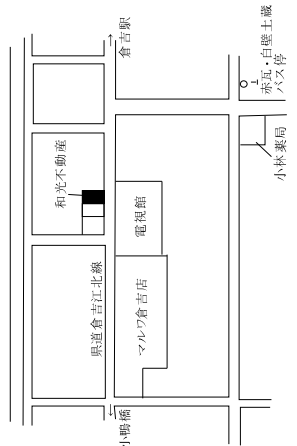
倉吉-5



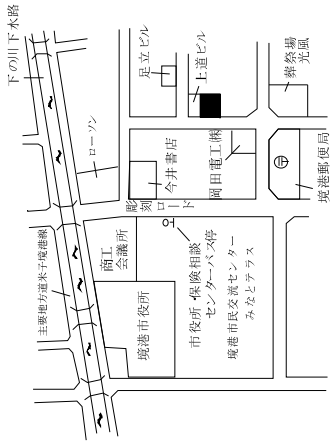
倉吉5-1



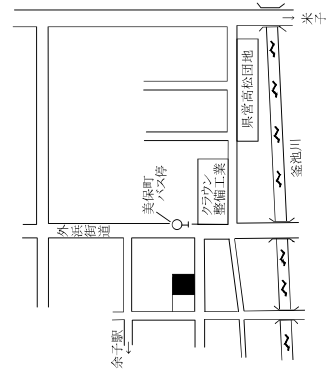
倉吉5-2



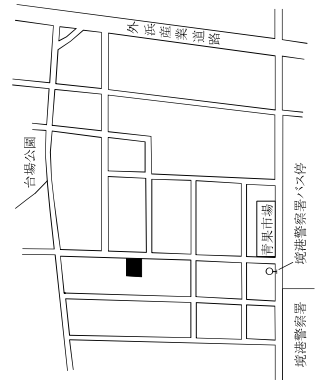
境港-1



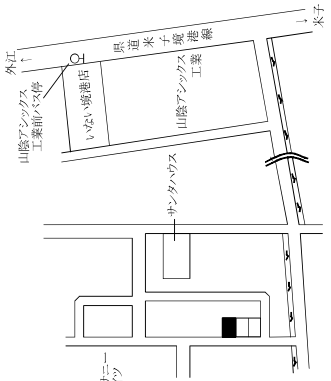
境港-2



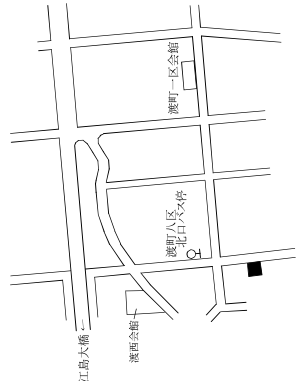
境港-3



境港-4



境港-5



境港市(商業地)岩美町、若桜町、智頭町、八頭町(住宅地)

標準地 番号	所在地番 「住居表示」	R5公示 価格 (円/㎡)	R4公示 価格 (円/㎡)	変動率 (%)	地積 (㎡)	形状	利用の 現況	周辺の土地利用の現況	前面道路 の状況	水道、ガス、 下水の 整備状況	鉄道駅等 との接近 の状況	公法上の 規制	摘要
境港 5-1	境港市大正町134番外	51,300	51,000	0.6	308	1:2	店舗兼 住宅 W2	観光ホテル、飲食店等が立 地する駅前商業地域	北西20m 県道	水道 水道	境港駅 100m	商業 (80,400) 雑防	
境港 5-2	境港市蓮池町50番1	23,700	23,600	0.4	808	1:2.5	事務所 兼倉庫 S1	店舗、事業所、住宅等が混在 して建ち並ぶ地域	南西17m 県道 背面道	水道 水道	境港駅 450m	準工 (60,200)	
岩美 -1	岩美町大字浦富字竹ヶ下 1028番12	21,800	22,000	△0.9	245	1:1	住宅 W2	一般住宅のほか、医院等が見 られる住宅地域	南6m 町道	水道 水道	岩美駅 300m	(都) (70,400)	
岩美 -2	岩美町大字大谷字中比野 屋敷537番	15,100	15,300	△1.3	653	1:1.2	住宅 W2	農家住宅と一般住宅が混在 する既成住宅地域	南4m 町道	水道 水道	大岩駅 1.6km	(都) (70,400)	
岩美 5-1	岩美町大字浦富字肥田1039 番19	25,300	25,500	△0.8	164	1:3	店舗兼 住宅 S2	小売店舗に公共施設等 も見られる商業地域	西16m 県道	水道 水道	岩美駅 300m	(都) (70,400)	
若桜 -1	若桜町大字若桜字下町466 番3	11,300	11,600	△2.6	167	1:2.5	住宅 W2	中小規模一般住宅が多い既 成住宅地域	北西5m 町道	水道 水道	若桜駅 300m	(都) (70,400)	
若桜 -2	若桜町大字高野字ムネノリ 497番外	4,790	4,820	△0.6	520	2:1	住宅 W2	中規模農家住宅が見られる 既成住宅地域	南西3m 町道	水道 水道	若桜駅 2.1km	(都) (70,400)	
若桜 5-1	若桜町大字若桜字廣原1201 番6	14,000	14,500	△3.4	67	1:2	店舗兼 住宅 S3	中小規模店舗が建ち並ぶ駅 前の商業地域	南東13m 県道	水道 水道	若桜駅 100m	(都) (70,400)	
智頭 -1	智頭町大字智頭字町ノ内577 番	21,500	22,400	△4.0	297	1:1.5	住宅 W2	中規模一般住宅が建ち並ぶ 既成住宅地域	北東5m 町道	水道 水道	智頭駅 1km	(都) (70,400)	
智頭 -2	智頭町大字智頭字城戸ハナ 1899番3	18,300	18,900	△3.2	198	台形 1:1.5	住宅 W2	一般住宅のほか、小工場等 も見られる住宅地域	北12m 町道	水道 水道	智頭駅 600m	(都) (70,400)	
智頭 5-1	智頭町大字智頭字中繩手西 1532番6外	24,800	25,800	△3.9	374	1:4.5	店舗兼 住宅 W2	小売店舗のほか、住宅等が 混在する既成商業地域	西9m 町道	水道 水道	智頭駅 250m	(都) (70,400)	
八頭 -1	八頭町郡家字茅林495番7外	28,200	28,200	0.0	472	2:1	住宅 W2	中規模一般住宅が建ち並ぶ 既成住宅地域	西8m 町道	水道 水道	郡家駅 550m	(都) (70,400)	

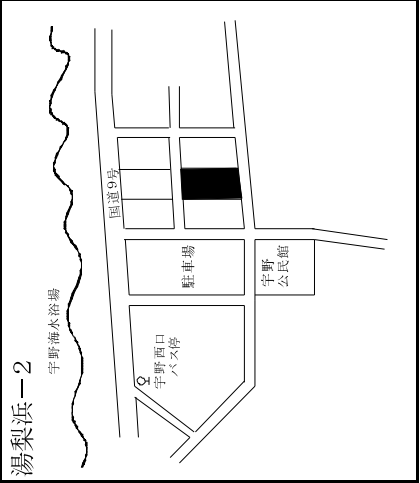
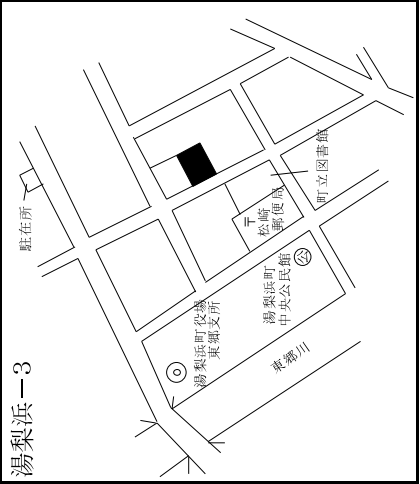
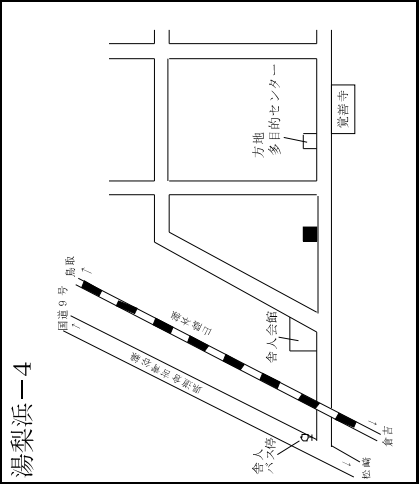
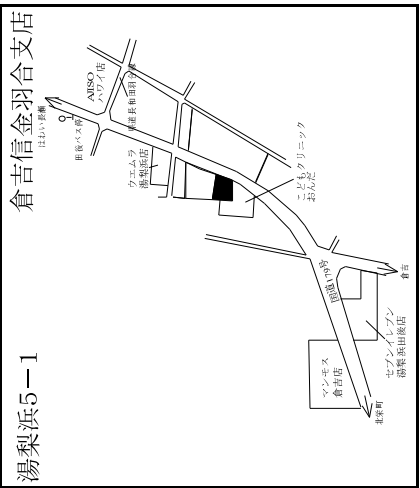
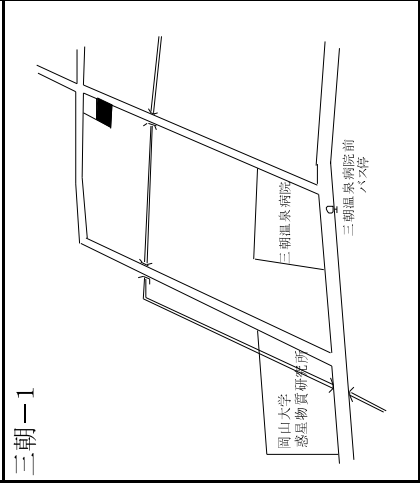
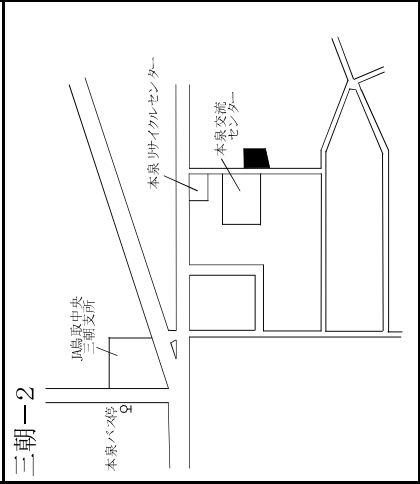
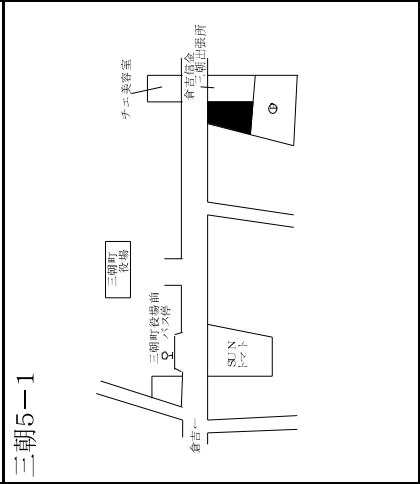
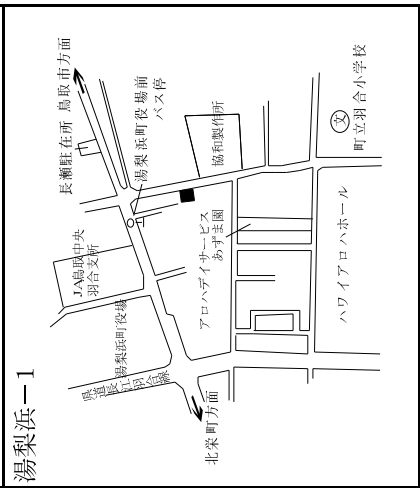
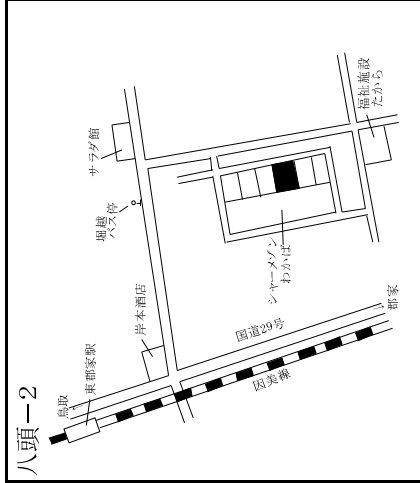
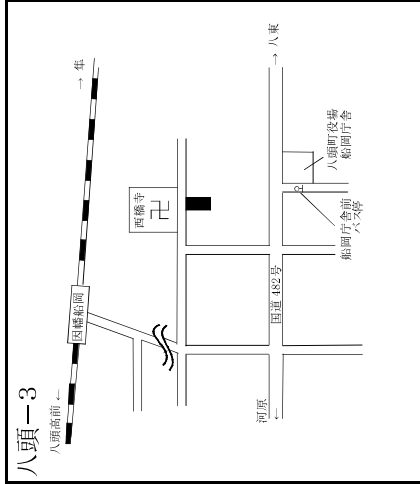
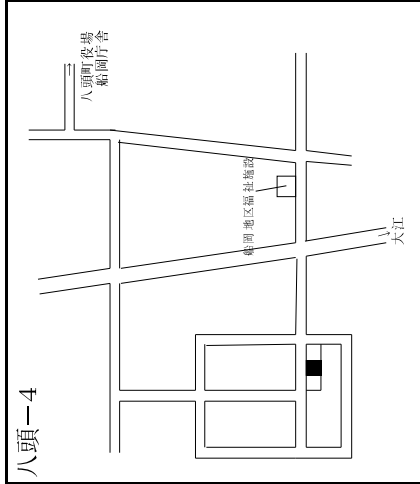
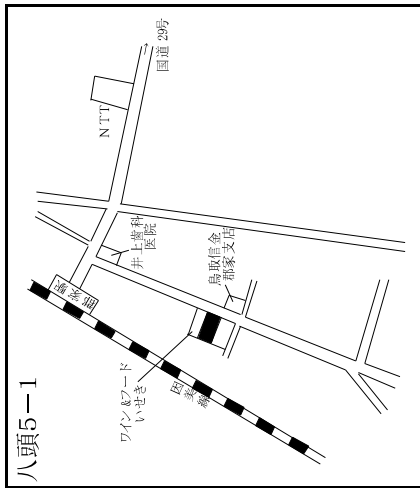
過去 の 標準 地 価格	年 平成			令和 2	令和 3	令和 3	摘要
	30	31	30				
境港 5-1	55,500	56,000	-2	5,000	4,930	4,880	
境港 5-2	23,500	23,500	5-1	16,500	15,500	15,000	
岩美 -1	22,500	22,400	-1	25,900	24,100	23,300	
岩美 -2	16,800	16,200	-2	21,700	20,300	19,600	
岩美 5-1	26,300	26,100	5-1	29,900	28,900	27,000	
若桜 -1	13,500	13,000	-1	30,200	29,600	28,500	

<p>岩美5-1</p> <p>みなととさかい交流館 境港駅 駅前交番 境港郵便局 境港運送 境港区役所 水たしばろ アイアンバース 千代むすび酒造 境港バス停 境港駅前バス停</p>	<p>境港5-2</p> <p>みなととさかい交流館 境港駅 境線 丸合 ローマ シンヤクト ウェルネス 境港店</p>	<p>東府屋</p> <p>山陰金庫 岩美支店 パーオネットウエーブ 岩美町役場 岩美町役場前バス停</p>	<p>岩美5-1</p> <p>山陰金庫 岩美支店 パーオネットウエーブ 岩美町役場 岩美町役場前バス停</p>
<p>岩美-2</p> <p>大谷郵便局 国道9号 大谷東口 大谷大文字</p>	<p>岩美-1</p> <p>岩美郵便局 国道9号 高山</p>	<p>リンクス</p> <p>境港駅 境線 丸合 ローマ シンヤクト ウェルネス 境港店</p>	<p>岩美-2</p> <p>若桜駅 若桜郵便局 若桜 高野</p>
<p>岩美5-1</p> <p>山陰金庫 智頭支店 智頭郵便局 智頭郵便局前バス停 智頭町役場 智頭町役場前バス停</p>	<p>岩美5-2</p> <p>智頭郵便局 国道53号 智頭 智頭のぼのバス停 町立智頭神社</p>	<p>若桜5-1</p> <p>若桜郵便局 若桜郵便局前バス停 若桜 高野</p>	<p>智頭-1</p> <p>智頭郵便局 智頭町役場 智頭町役場前バス停 智頭町役場 智頭町役場前バス停</p>
<p>若桜5-1</p> <p>若桜郵便局 若桜郵便局前バス停 若桜 高野</p>	<p>若桜5-2</p> <p>若桜郵便局 若桜郵便局前バス停 若桜 高野</p>	<p>智頭5-1</p> <p>智頭郵便局 智頭町役場 智頭町役場前バス停 智頭町役場 智頭町役場前バス停</p>	<p>智頭5-2</p> <p>智頭郵便局 智頭町役場 智頭町役場前バス停 智頭町役場 智頭町役場前バス停</p>

八頭町(住宅地、商業地)三朝町、湯梨浜町

標準地番号	所在、地番「住居表示」	R5公示価格(円/㎡)	R4公示価格(円/㎡)	変動率(%)	地積(㎡)	形状	利用の現況	周辺の土地利用の現況	前面道路の状況	水道、ガス、下水の整備状況	鉄道駅等との接近の状況	公法上の規制	摘要
八頭 -2	八頭町門尾字塚本28番28外	30,300	30,000	1.0	154	1:1.5	住宅W2	一般住宅の多い小規模に開発された住宅地域	東6m町道	水道	東郡家駅450m	(都)(70,400)	
八頭 -3	八頭町船岡字屋敷南分464番1	15,300	15,600	△1.9	433	1:1.2	住宅W2	一般住宅が建ち並ぶ既成住宅地域	北5m町道	水道	因幡船岡駅350m	(都)(70,400)	
八頭 -4	八頭町船岡字丸山691番4	16,300	16,500	△1.2	275	1:1.2	住宅LS2	一般住宅が建ち並ぶ区画整理とした住宅地域	北6m町道	水道	因幡船岡駅1.1km	(都)(70,400)	
八頭 5-1	八頭町郡家字青木上分623番6外	31,700	31,500	0.6	198	1:2	店舗兼住宅W2	低層の店舗併用住宅が多い郡家駅に近い商業地域	南東11m県道	水道	郡家駅150m	(都)(70,400)	
三朝 -1	三朝町大字山田字下前河原723番3	14,600	14,900	△2.0	157	1:1.2	住宅W2	一般住宅と農家住宅が混在する住宅地域	南東4.5m町道	水道	倉吉駅8.1km	(都)(70,400)	
三朝 -2	三朝町大字本泉字畑ヶ田165番11	13,200	13,400	△1.5	301	台形1.5:1	住宅W2	農家住宅と一般住宅が混在する既成住宅地域	西3.5m町道	水道	倉吉駅6.8km	(都)(70,400)	
三朝 5-1	三朝町大字大瀬字八幡1036番3	20,500	21,000	△2.4	439	台形1:1.5	店舗兼住宅S2	店舗、事務所等が見られる県道沿いの商業地域	北10m県道	水道	倉吉駅6.1km	(都)(70,400)	
湯梨浜 -1	湯梨浜町大字久留字河原田35番2	27,200	27,000	0.7	198	1:1.2	住宅W2	中規模一般住宅の中に空地が見られる住宅地域	東6.5m町道	水道	倉吉駅4.9km	(都)(70,400)	
湯梨浜 -2	湯梨浜町大字野字西屋敷1579番1外	6,200	6,400	△3.1	281	1:3	住宅W2	農家住宅が建ち並ぶ既成住宅地域	南東4.5m町道	水道	倉吉駅8.8km	(都)(70,400)	
湯梨浜 -3	湯梨浜町大字龍島490番4	23,000	23,200	△0.9	299	1.2:1	住宅W2	中規模一般住宅が多い区画整理とした住宅地域	南西6m町道	水道	松崎駅600m	(都)(70,400)	
湯梨浜 -4	湯梨浜町大字方地字下田1024番外	5,150	5,250	△1.9	698	台形1.5:1	住宅W2	中規模農家住宅が多い古くからの住宅地域	南4m町道	水道	松崎駅2.5km	(都)(70,400)	
湯梨浜 5-1	湯梨浜町大字田後字中ノ掛340番3	27,200	27,600	△1.4	495	台形1:1	店舗S2	店舗、事務所等が見られる国道沿いの商業地域	南東12m国道	水道	倉吉駅3.3km	(都)(70,400)	

過去の標準地価格	年	令和		年	年	平成	年	番号	摘要	3	31	30	2	3	2	3	摘要	
		31	2															30
八頭	-2	30,000	30,000	30,000	30,000	30,000	30,000	30,000	30,000	30,000	30,000	30,000	30,000	30,000	30,000	30,000	30,000	30,000
八頭	-3	16,900	16,400	16,000	16,000	16,000	16,000	16,000	16,000	16,000	16,000	16,000	16,000	16,000	16,000	16,000	16,000	16,000
八頭	-4	18,000	17,400	16,900	16,900	16,900	16,900	16,900	16,900	16,900	16,900	16,900	16,900	16,900	16,900	16,900	16,900	16,900
八頭	5-1	31,500	31,500	31,500	31,500	31,500	31,500	31,500	31,500	31,500	31,500	31,500	31,500	31,500	31,500	31,500	31,500	31,500
三朝	-1	16,000	15,600	15,200	15,200	15,200	15,200	15,200	15,200	15,200	15,200	15,200	15,200	15,200	15,200	15,200	15,200	15,200
三朝	-2	14,300	14,000	13,700	13,700	13,700	13,700	13,700	13,700	13,700	13,700	13,700	13,700	13,700	13,700	13,700	13,700	13,700



琴浦町、北栄町、日吉津村

標準地 番号	所在、地番 「住居表示」	R5公示 価格 (円/㎡)	R4公示 価格 (円/㎡)	変動率 (%)	地積 (㎡)	形状	利用の 現況	周辺の土地利用の現況	前面道路 の状況	水道、ガス、 下水の 整備状況	鉄道駅等 との接近 の状況	公法上の 規制	摘要
琴浦 -1	琴浦町大字徳万字五反田 117番23	20,500	20,800	△ 1.4	257	1 : 2	住宅 W2	中規模一般住宅が建ち並ぶ 住宅地域	西6m 町道	水道 水道	浦安駅 350m	(都) (70,400)	
琴浦 -2	琴浦町大字逢東字上屋敷 673番	13,700	13,900	△ 1.4	414	1 : 2	住宅 W2	一般住宅と農家住宅が混在 する住宅地域	北東7m 県道	水道 水道	浦安駅 1.6km	(都) (70,400)	
琴浦 -3	琴浦町大字赤碕字ヲナガケ 1960番9	17,900	18,200	△ 1.6	251	1 : 2	住宅 W2	一般住宅のほか空地等も 見られる住宅地域	東12m 県道	水道 水道	赤碕駅 450m	(都) (70,400)	
琴浦 5-1	琴浦町大字徳万字西為信 451番1	25,300	25,600	△ 1.2	801	1 : 2	店舗兼 事務所 S2	中小規模の店舗等の建ち並 ぶ路線商業地域	北13m 国道	水道 水道	浦安駅 500m	(都) (70,400)	
北栄 -1	北栄町国坂字河原田723番 21	18,500	18,500	0.0	210	1 : 1	住宅 W2	中規模一般住宅が建ち並ぶ 利便性のよい住宅地域	南西6m 町道	水道 水道	下北条駅 1.7km	(都) (70,400)	
北栄 -2	北栄町大字中向浜252番1 外	8,830	8,950	△ 1.3	571	1 : 1.5	住宅 W2	農家住宅が建ち並ぶ古くから の住宅地域	南西6.5m 町道	水道 水道	由良駅 2.4km	(都) (70,400)	
北栄 -3	北栄町由良宿字東新屋敷 1170番	15,300	15,400	△ 0.6	316	1 : 5	住宅 W2	一般住宅の中に店舗併用住 宅が見られる住宅地域	南西8.5m 町道	水道 水道	由良駅 600m	(都) (70,400)	
北栄 5-1	北栄町由良宿字道555番1 外	19,300	19,500	△ 1.0	864	2.5 : 1	店舗 W1	小規模店舗の中に金融機関 等が見られる商業地域	南14m 県道	水道 水道	由良駅 200m	(都) (70,400)	
日吉津 -1	日吉津村大字日吉津898番	28,200	27,900	1.1	217	台形 1 : 1	住宅 W2	一般住宅の中に店舗等が見 られる住宅地域	南4.5m 村道	水道 水道	伯耆大山 駅 1.4km	I住居 (60,200)	
日吉津 -2	日吉津村大字今吉281番2外	19,400	19,000	2.1	334	1 : 1.5	住宅 W2	農家住宅が建ち並ぶ海岸に 近い住宅地域	北東3.5m 村道	水道 水道	伯耆大山 駅 3.3km	調区 (70,400)	

過去の 標準 地価 格	年 平成			令和 2	令和 3	令和 4	摘要	摘要	
	30	31	30						
	番号 琴浦 琴浦 琴浦 琴浦 北栄 北栄	-1 -2 -3 5-1 -1 -2	22,000 14,500 18,900 26,600 18,700 9,400	21,300 14,300 18,700 26,300 18,700 9,200	21,500 14,500 18,900 26,600 18,700 9,400	30 31	年 平成 番号 北栄 北栄 日吉津 日吉津	摘要 -3 5-1 -1 -2	摘要 15,500 19,700 27,400 18,900 15,500 9,050

