

# 漁海況旬報

2024-19

令和6年7月上旬

鳥取県水産試験場

〒684-0046鳥取県境港市竹内団地107番地

TEL 0859(45)4500

FAX 0859(45)5222

## ②漁獲表 まき網水揚量

令和6年7月上旬

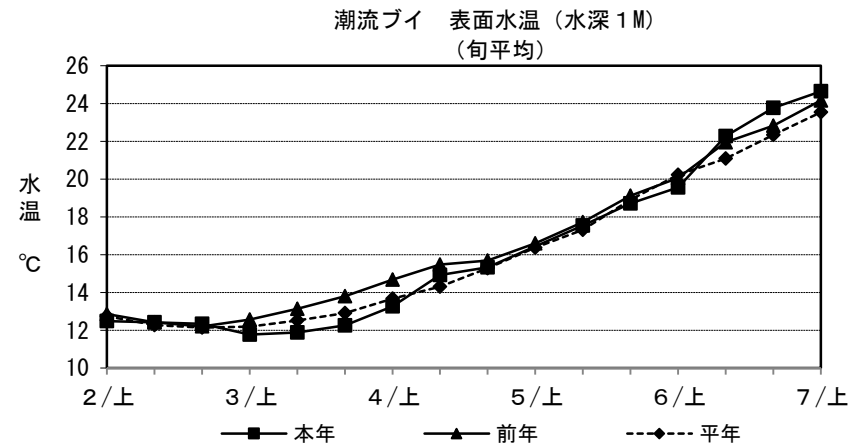
単位：トン

区分	統数	マイワシ	マサバ	マアジ	ウルメ	カタクチ	ブリ類	その他	合計
本旬	21	7	694	12	297	0	0	25	1,035
前旬	42	3	1,761	86	377	0	4	54	2,285
前年同期	40	201	696	0	342	0	145	154	1,538

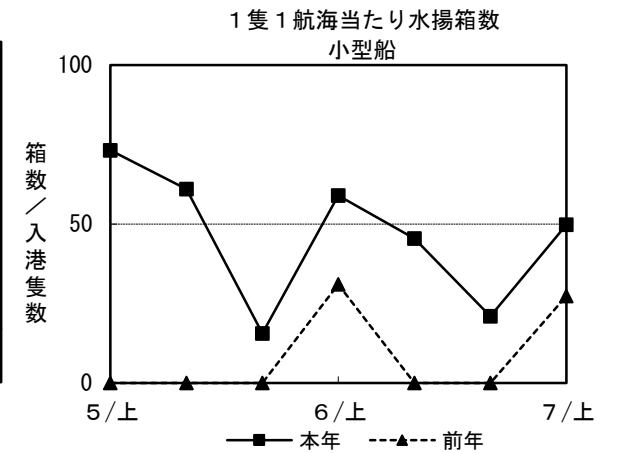
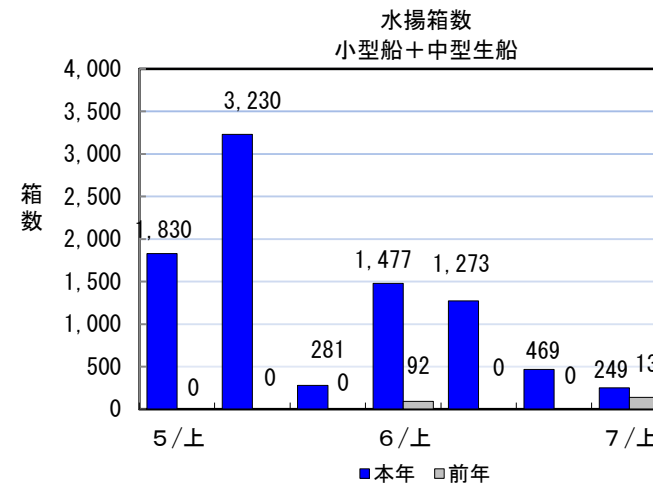
## 1. 海況

### ①沿岸海域の水温変化

本旬：24.6℃（平年値：23.5℃ やや高い、前年差：+0.5℃）

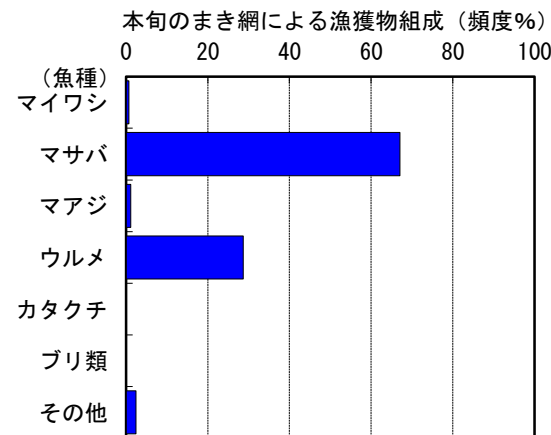
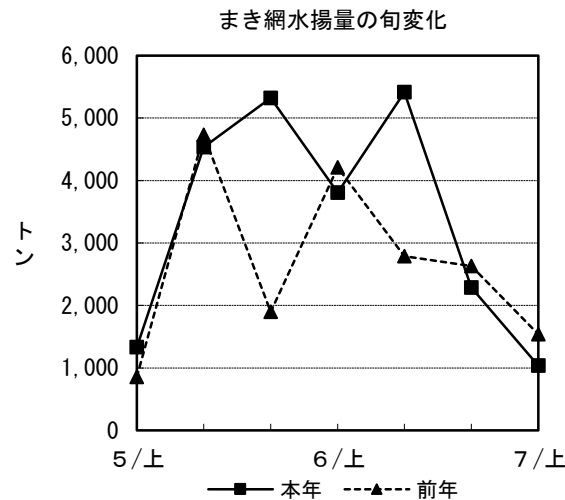


### ③境港沖合スルメイカ水揚箱数、及び1隻1航海当たり水揚箱数の変化



## 2. 漁況（まき網，イカ釣の速報値）

### ①境港まき網水揚量の変化、及び魚種組成



水揚箱数  
小型船+中型生船

	本年	前年
5/上	1,830	0
5/中	3,230	0
5/下	281	0
6/上	1,477	92
6/中	1,273	0
6/下	469	0
7/上	249	137

1隻1航海当たり水揚箱数  
小型船

	本年	前年
5/上	73	0
5/中	61	0
5/下	16	0
6/上	59	31
6/中	45	0
6/下	21	0
7/上	50	27

# 漁海況旬報 【データ入力表】

令和6年7月上旬 2024-19

本旬 : 24.6℃ (平年値 : 23.5℃ やや高い、前年差 : +0.5℃)

白色セルのデータのみ入力して下さい。  
データは直接入力か値貼り付けを使用のこと。

## 1. 海況

### ①沿岸海域の水温変化

潮流ブイ水温 (表面水温)			
	前年	本年	平年
2/上	12.85	12.49	12.75
2/中	12.42	12.42	12.27
2/下	12.20	12.33	12.14
3/上	12.56	11.77	12.19
3/中	13.14	11.88	12.51
3/下	13.80	12.25	12.90
4/上	14.68	13.27	13.68
4/中	15.47	14.92	14.31
4/下	15.69	15.33	15.28
5/上	16.59		16.37
5/中	17.72	17.54	17.31
5/下	19.11	18.72	18.90
6/上	20.06	19.56	20.22
6/中	21.94	22.28	21.09
6/下	22.83	23.77	22.35
7/上	24.17	24.64	23.54

前年差  
0.475

本旬 : 24.6 °C  
平年値 : 23.5 °C  
平年比較 **やや高い**  
前年差± : +  
前年差 : 0.5 °C

## 2. 漁況 (まき網, イカ釣の速報値)

### ①境港まき網水揚 魚種組成

### ②漁獲表 まき網水揚量

区分	統数	マイワシ	マサバ	マアジ	ウルメ	カタクチ	ブリ類	その他	合計
本旬	21	7	694	12	297	0	0	25	1,035
前旬	42	3	1,761	86	377	0	4	54	2,285
前年同期	40	201	696	0	342	0	145	154	1,538
本旬頻度 %		0.7	67.1	1.2	28.7	0.0	0.0	2.4	100.0

### ①まき網水揚量変化 ③境港スルメイカ水揚箱数、及び1隻1航海当たり水揚箱数の変化

	まき網水揚量 (旬変化)		スルメイカ水揚量 小+中型船 (箱数)		スルメイカC P U E 小型船 (箱/隻)	
	前年	本年	前年	本年	前年	本年
5/上	857	1,330	0	1,830	0	73
5/中	4,733	4,535	0	3,230	0	61
5/下	1,896	5,324	0	281	0	16
6/上	4,211	3,809	92	1,477	31	59
6/中	2,786	5,413	0	1,273	0	45
6/下	2,632	2,285	0	469	0	21
7/上	1,538	1,035	137	249	27	50