

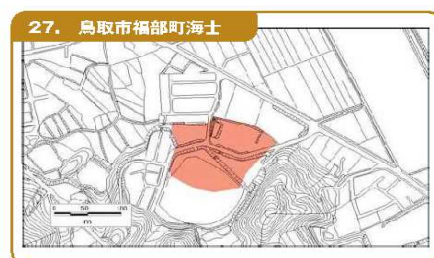
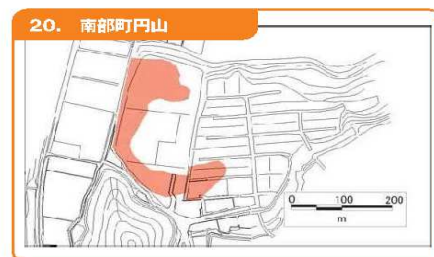
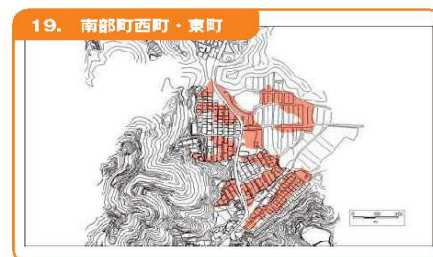
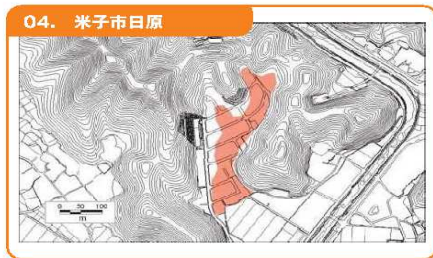
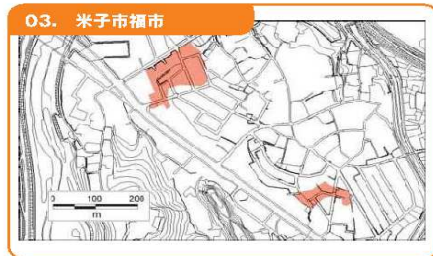
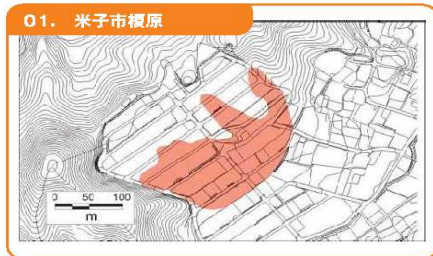
# 大規模盛土造成地マップ



このマップは、宅地開発が行われる前の地形図や航空写真と近年のものを重ね合わせ、その標高差から盛土と推定される区域を抽出し図示したものです。  
 (古い地形図等は現在のものと比べ精度が劣るため、誤差を含んでいることをご了承ください。)  
 第1次調査の結果、危険性の高い箇所（鳥取市以外）について第2次調査（詳細な土質・地下水調査等）を実施し、第2次調査を実施した全ての箇所で、地震時の安全性が高いことを確認しました。

区域	使用地区名
鳥取市	都市計画図(1/2500)
米子市	都市計画基本図(1/2500) 米子市都市計画部 143号
三朝町	都市計画図(1/2500)
大山町	都市計画図(1/2500)
倉吉市	鳥取県建設部 倉吉市平定26
八頭町 八頭町 南部町 湯梨浜町 琴浦町 伯耆町	鳥取県防災基盤図

それぞれの造成地については、個別のマップをご覧ください。



※本マップは平成20年3月31日に作成したものであり、現在とは地形が異なる場合があります。