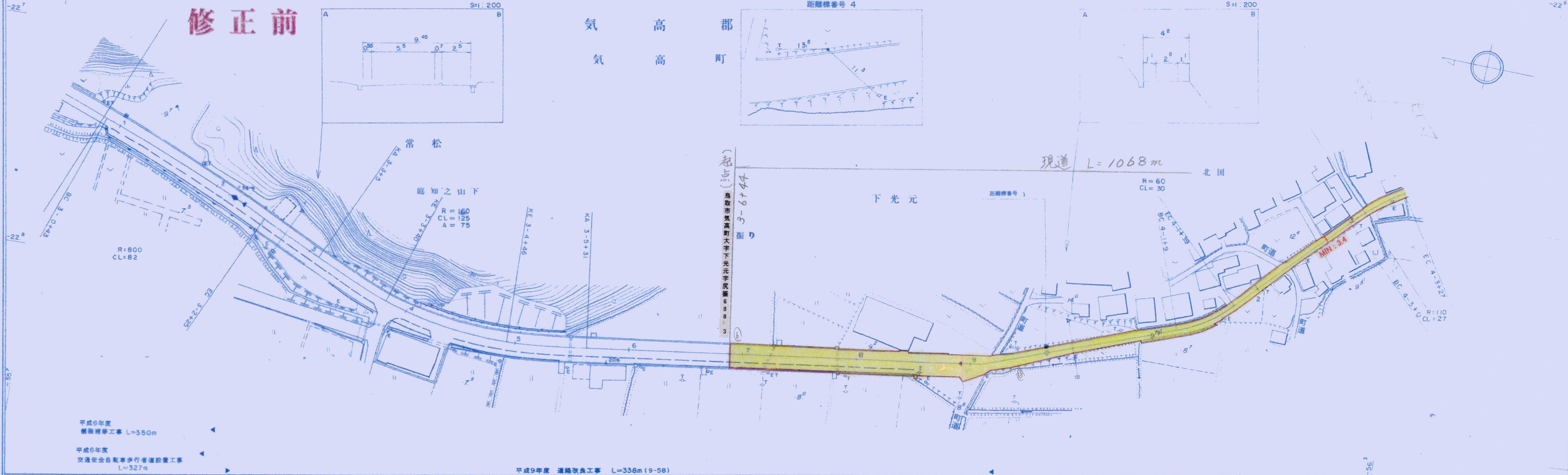


道 路 台 帳 平 面 図

鳥 取 県

調製年月 平成 10年 3 月 図面縮尺 1:1,000 路線コード 22-182 道路種別 一般県道 路線名 宝木停車場上光線 区間 3-1~4-3 図面番号 6-4



有限会社 シビルテクノ

平成6年度 舗装補修工事 L=350m
 平成6年度 交通安全自転車歩行者道設置工事 L=327m
 平成9年度 道路改良工事 L=338m (9-58)

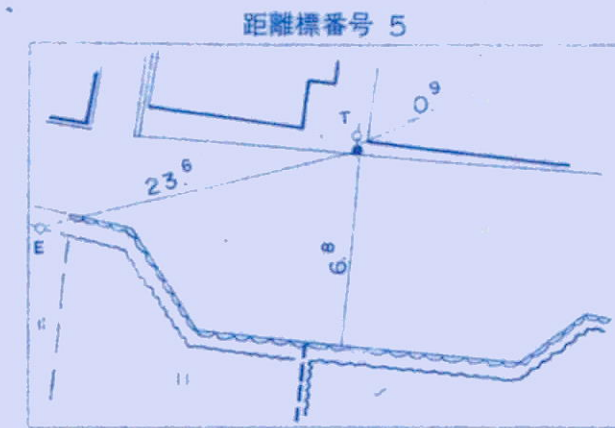
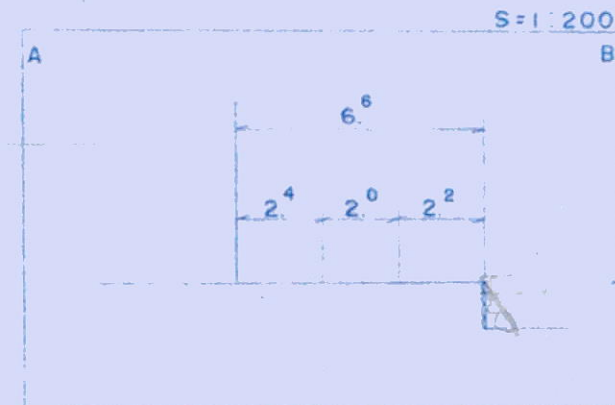
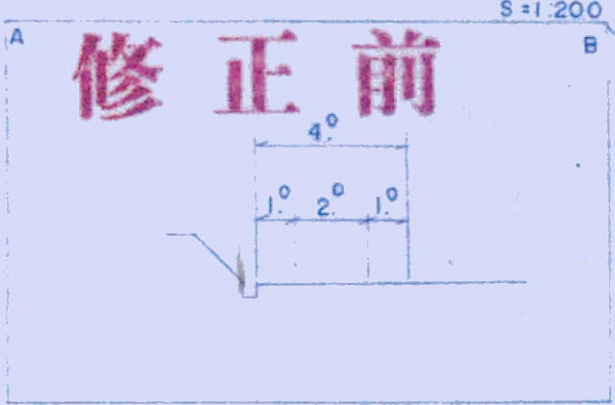
車道幅員	W = 5.5		W = 2.0
路面種類	A		B
縦断勾配			
距離程			

この地図は、建設省国土院院長の承認を得て、高度精密の測量及び測量成果を使用し、製図したものである。 建設省国土院 院令第55号 中公開 77

道 路 台 帳 平 面 図

鳥 取 県

調製年月 昭和 61 年 3 月 図面縮尺 1:1,000 路線コード 22-182 道路種別 一般県道 路線名 宝木停車場上光線 区間 4-3~5-4 図面番号 6-5



昭和 57 年度災害復旧工事 L=66.0m

昭和 57 年度災害復旧工事 L=22.0m

車道幅員		W = 2.0
路面種類	B	
縦断勾配		
距離程		

国際航業株式会社

この地図は、建設省国土院の委託を以て、測量士の測量及び測量成果を使用して作成したものである。測量番号：昭53、中6第 77号

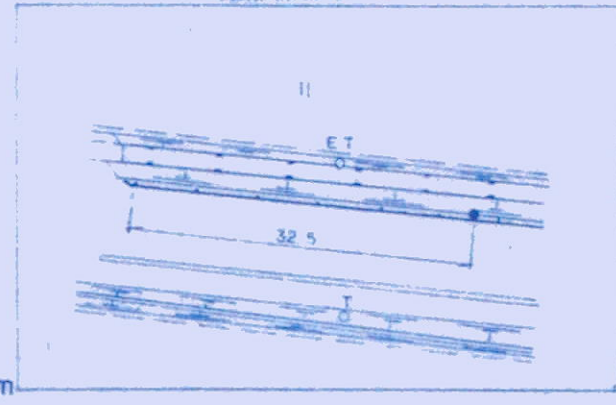
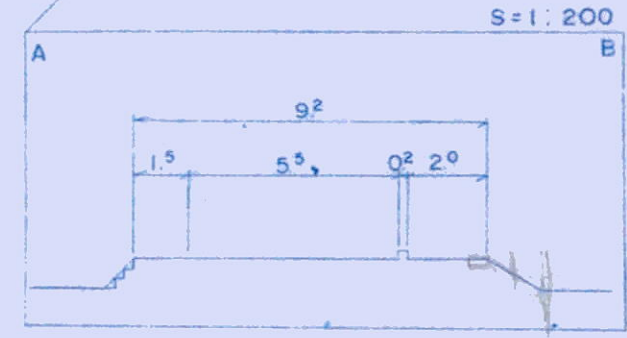
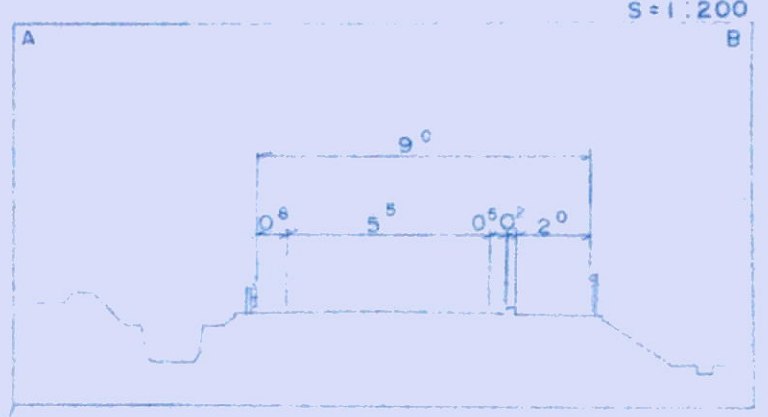
道 路 台 帳 平 面 図

鳥 取 県

調製年月 平成 3 年 3 月 図面縮尺 1:1,000 路線コード 22-182 道路種別 一般県道 路線名 宝木停車場上光線 区間 5-4~6-2 図面番号 6-6

修正前

現道 L=1068m



平成元年度 道路改良工事 L=156m (1-40)

平成2年度 道路改良工事 L=198m (2-40)
昭和57年度災害復旧工事 L=56.4m

昭和57年度災害復旧工事 L=65.5m

車道幅員	W=2.0	5-4+35	5-7+15	5-9+25	6-1+39
路面種類	B	5-4+35	A	5-9+25	6-1+39
縦断勾配		0.6%	0.1%	1.8%	2.2%
距離程		5-4+35	5-7+15	5-9+25	6-1+39

株式会社開発コンサルタント