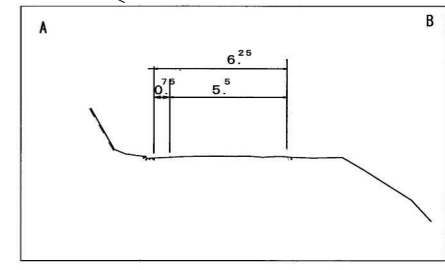
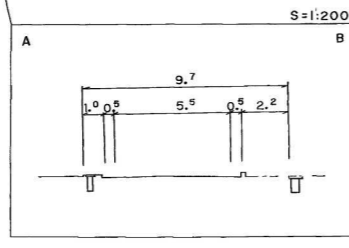
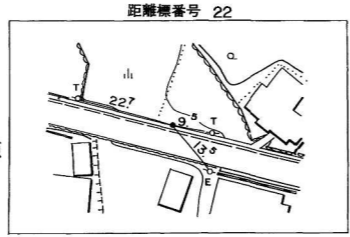
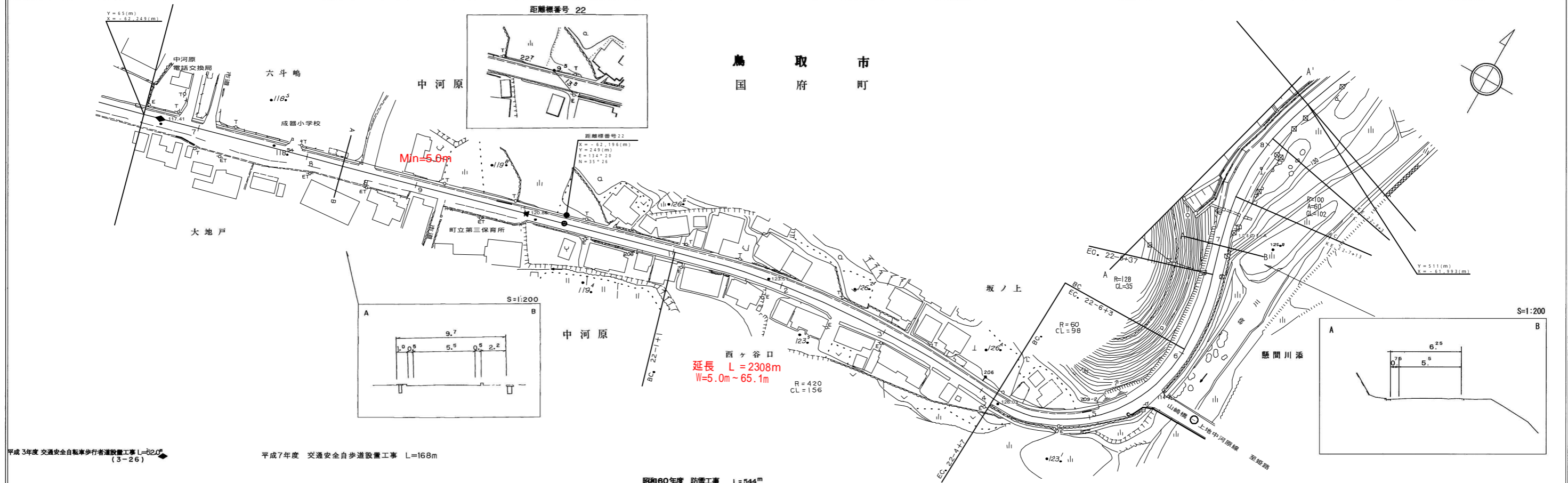


道 路 台 帳 平 面 図

修正前 鳥 取 県

調製年月	平成 18 年 11 月	図面縮尺	1:1,000	路線コード	21-031	道路種別	主要地方道	路線名	鳥取国府岩美線	区間	21-7~22-8	図面番号	45-20
------	--------------	------	---------	-------	--------	------	-------	-----	---------	----	-----------	------	-------



平成 3 年度 交通安全自転車歩行者道設置工事 L=520 (3-26) 平成 7 年度 交通安全歩道設置工事 L=168m

昭和 60 年度 防雪工事 L=544m

車道幅員	W=5.5	21-6 +3	W=4.5	21-9 +11	W=5.5	21-10 +1	W=4.5	22-6 +37	W=5.5
路面種別	A								
縦断勾配	2.1%								
距離程	22-6 +37 128.5 2.0%								

この図面は、建設省国土院の承認を得て、同院所管の測量簿及び測量成果を
使用して作成したものである。(測量簿) 昭31、中河原7号