

鳥取県 取鳥 平面図

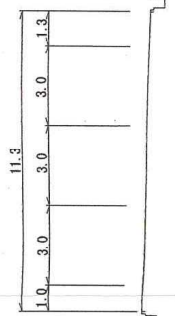
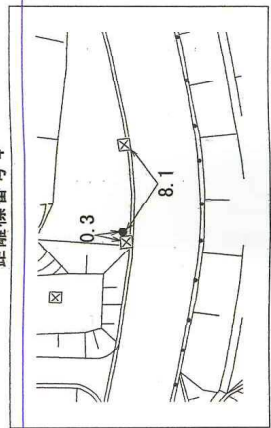
要地 方道 路線名 日野 溝口 線 区間 3-5~4-5 図面番号 32-5

変更後

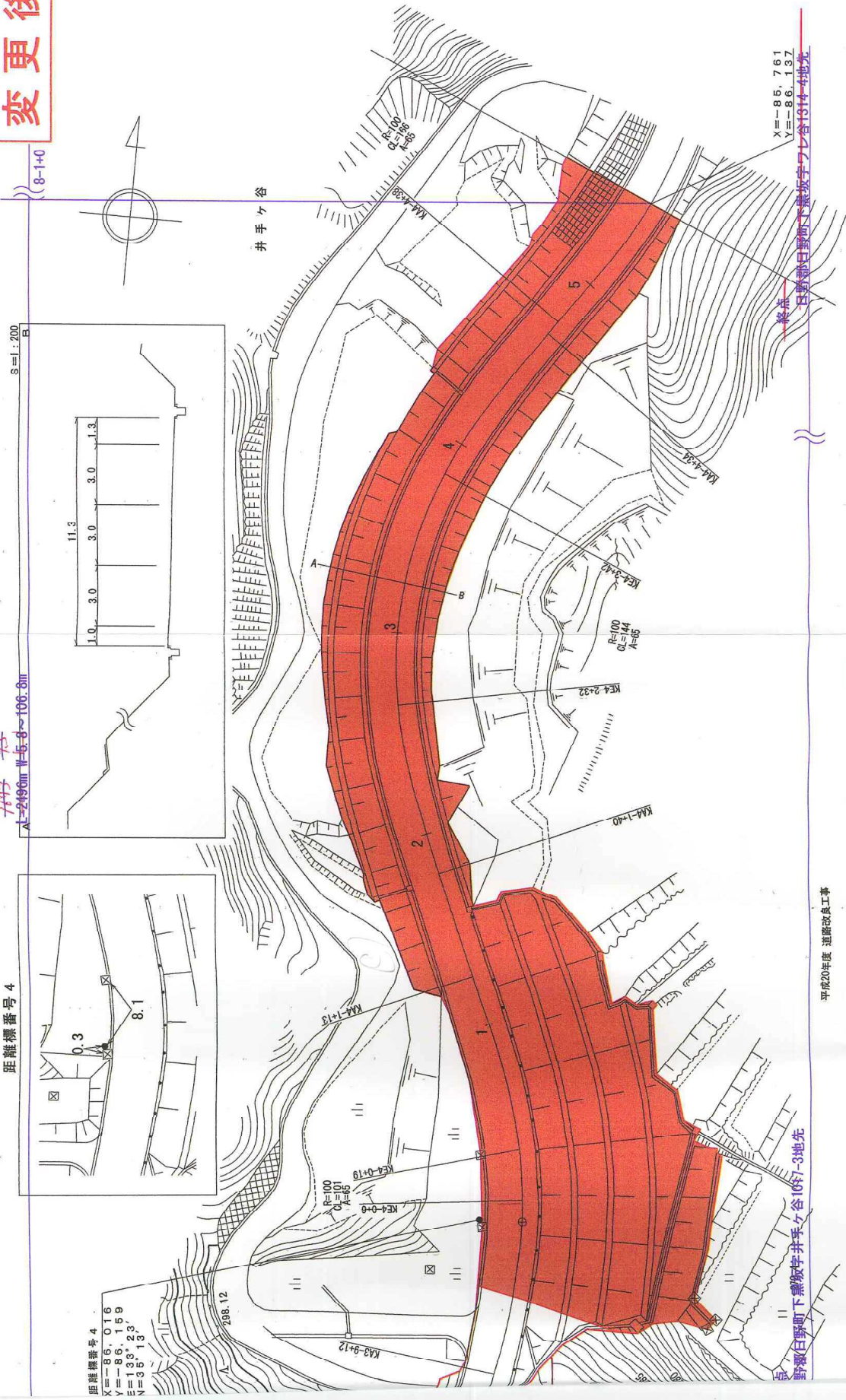
8-1+0

8=1:200

距離標号 4
 $A=2490m$ $N=5.8 \sim 106.8m$



距離標号 4
 $X=-86.016$
 $Y=-86.159$
 $E=139.23$
 $N=35.13$



終点
 $X=-85.761$
 $Y=-86.137$

野瀬白野町下黒敷字井手ヶ谷1057-3地先

日野町日野町下黒敷字ヲレ谷1914-4地先

平成20年度 道路改良工事

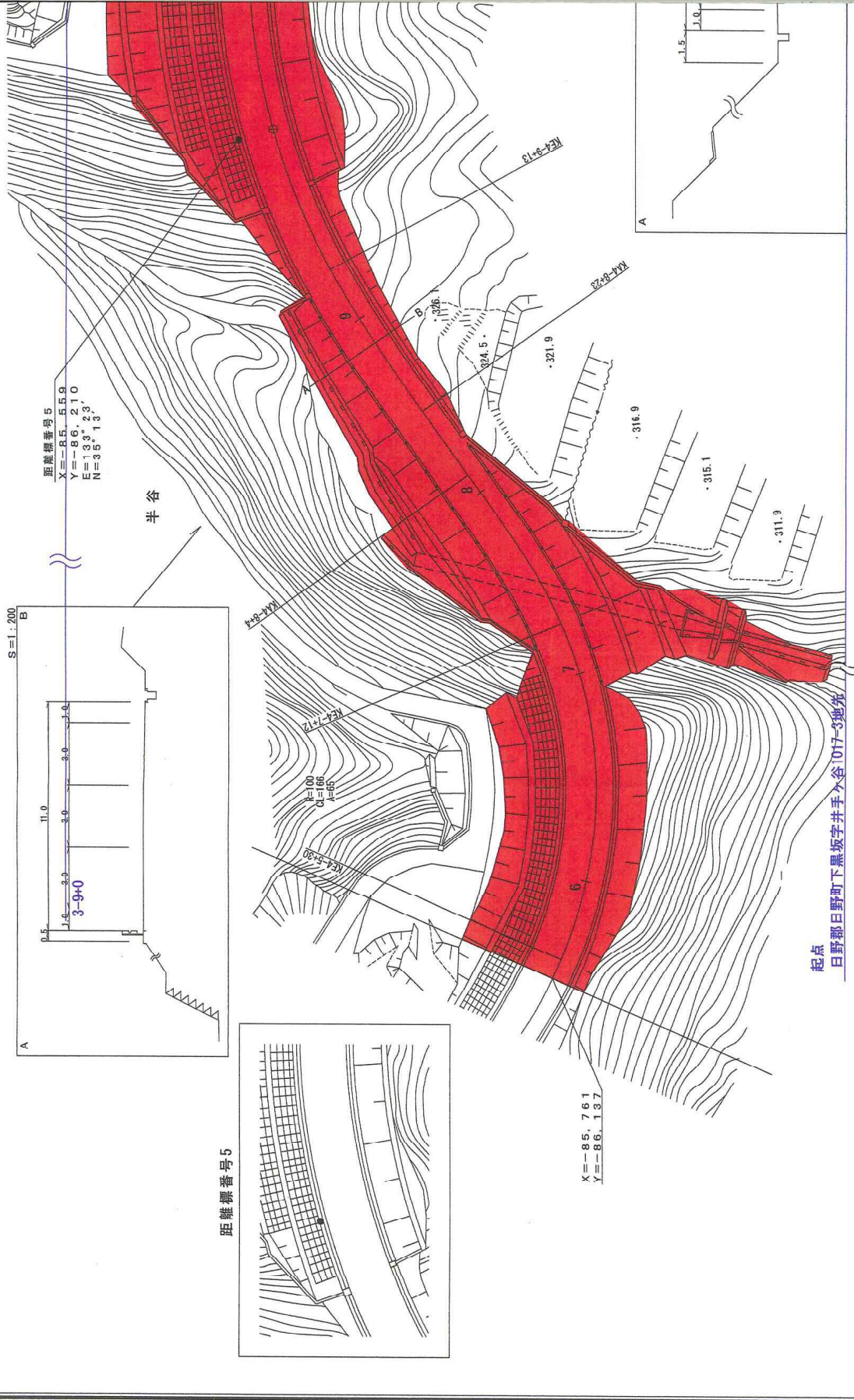
3104

4-4
+28

この図面は、国土交通省国土地理院の承認を得て、同院所管の測量標及び測量成果を
 使用して図解したものである。
 (承認番号) 昭61 特公第 12 号1

道路台帳

調製年月 平成 21年 6月 図面縮尺 1:1,000 路線コード 21-046 道路種別



井川測量有限公司
シ・エス

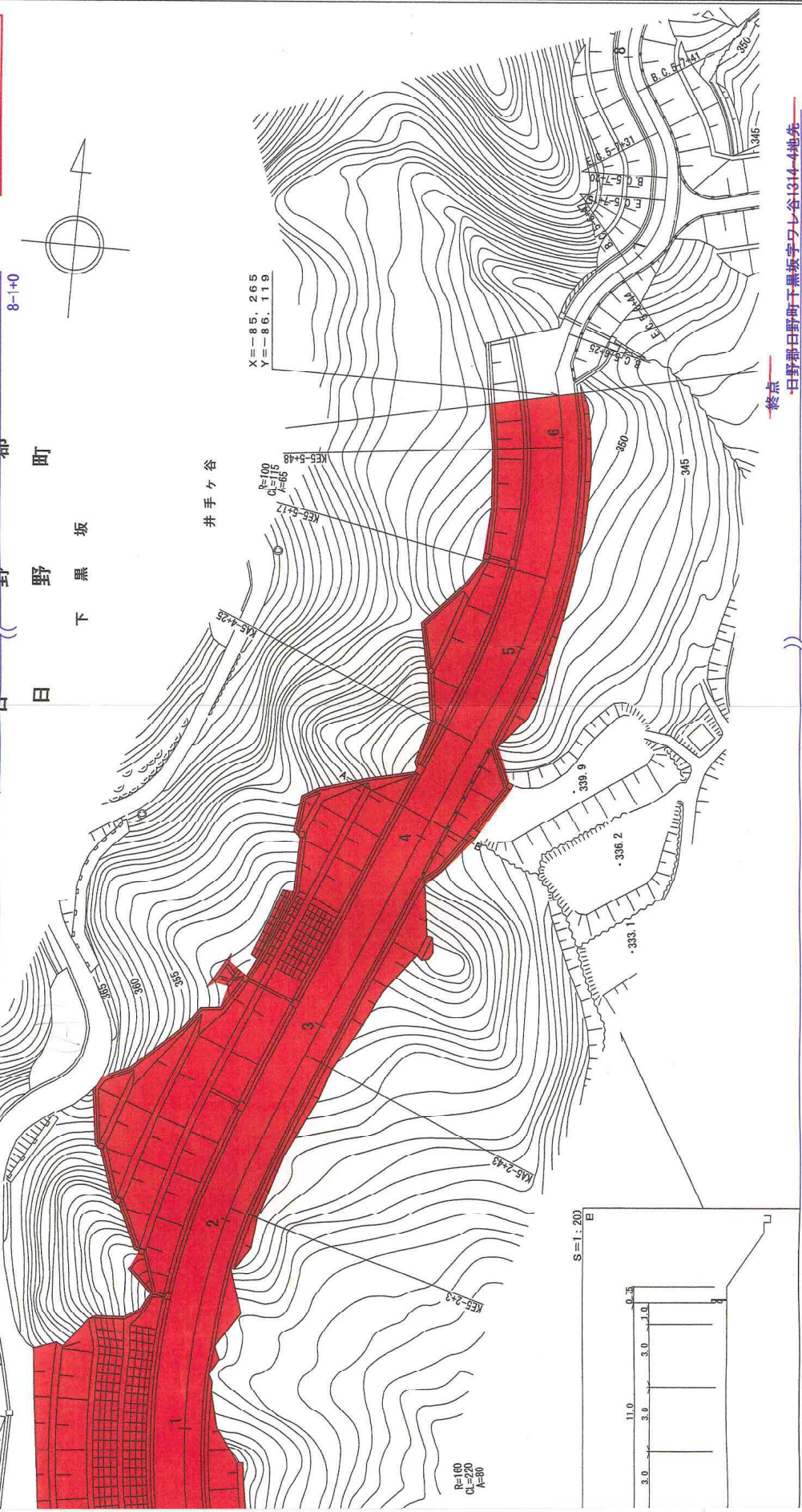
鳥取県 取 図 平 面

主要地方道路線名 日野溝口線 区間 4-6~5-6 図面番号 32-6

変更後

日野郡 日野町 下黒坂 井手ヶ谷

246.58
447.47
L=246.0m W=5.8~106.8m

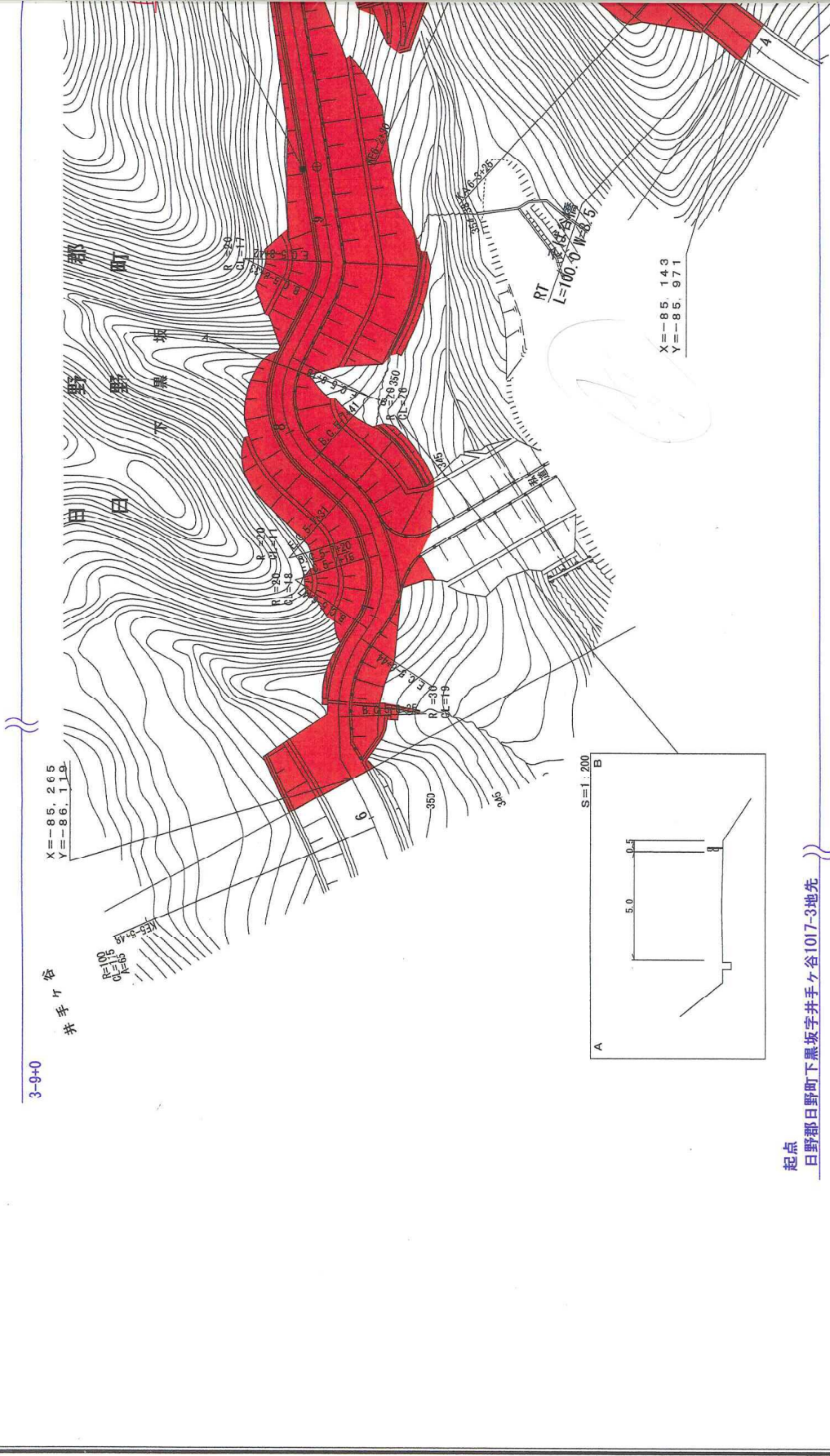


0	W=5.0
5	351.5
10	4.0%

この図面は国土交通省国土院の承認を得て、同院の承認を得た測量図に基づき作成されたものである。 (承認番号) 昭44 平公第 32 号

道路台帳

調製年月 平成 21年 6月 図面縮尺 1:1,000 路線コード 21-046 道路種別



有限井川
会社測量
シ・有限
工会社

車道幅員	W=5.0	W=6.0
路面種類	A	
縦断勾配	4.0%	7.0%
距離	354.3	376.9