

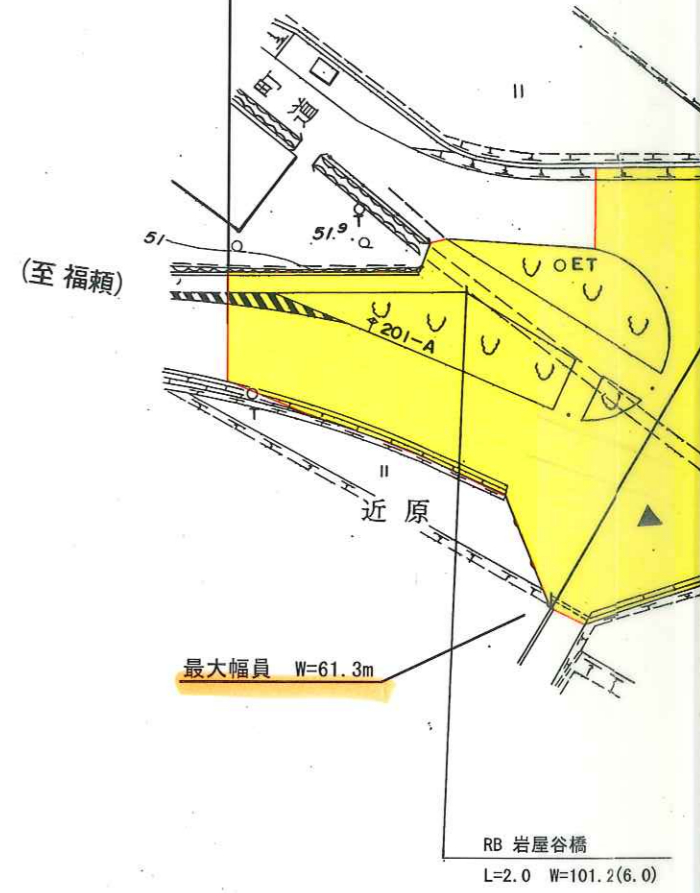
道 路 台

調製年月 平成元年3月 図面縮尺 1:1000 路線コード 22-316 道路種別

西伯郡伯耆町岩屋谷字泉頭1277-1地先 (起)

NO. 10-0+0

L=1677m 現道L=1186m



昭和58年度 舗装新設工事
 昭和62年度(マ) 緊急地方道路整備

▶ L=35m ▶

W=6.0

A

52.7

10-0+0

(有) イズミ設計コンサルタント

車道幅員	
路面種別	
縦断勾配	
距離程	

張 平 面 図

鳥 取 県

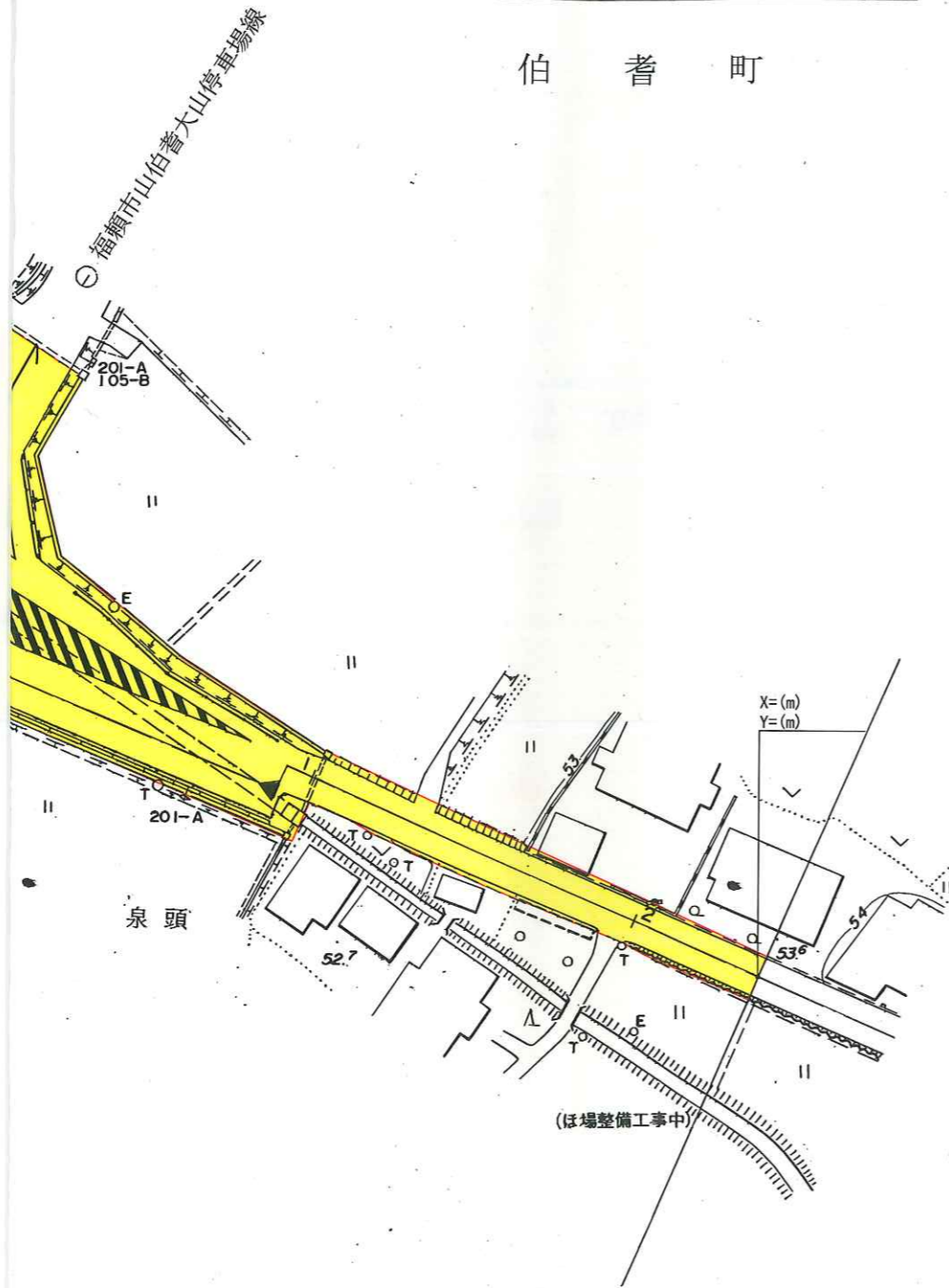
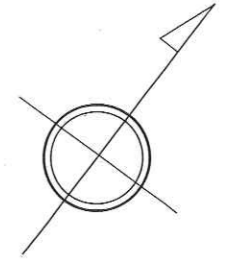
般 県 道 | 路 線 名 | 米 子 岸 本 線 | 区 間 | 10-0 ~ 10-3 | 図 面 番 号 | 13 - 10

区間L=70m) W=6.3m~61.3m.

西 伯 郡

伯 耆 町

修正前

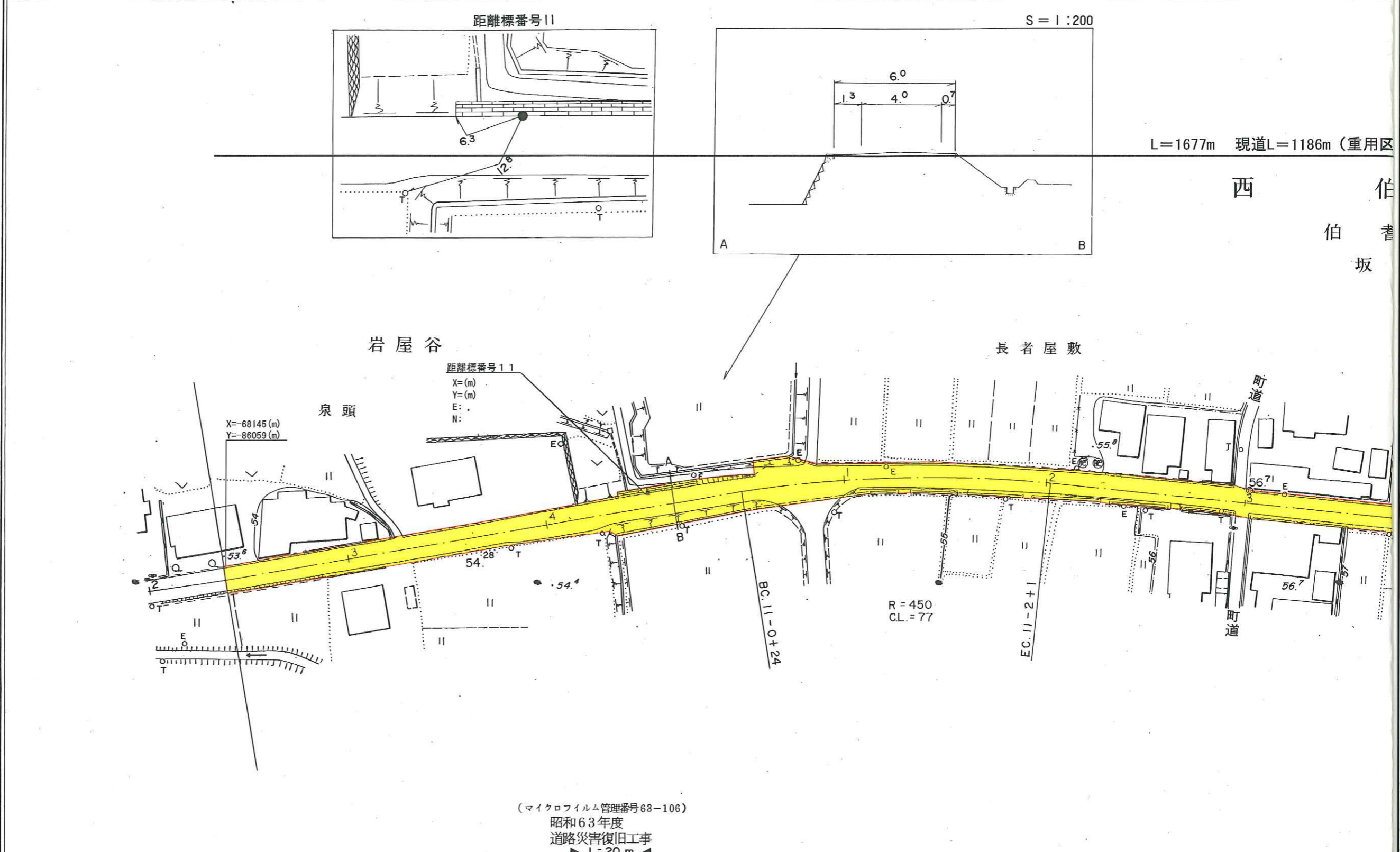


フィルム管理番号 68-5)
(改良)L=57m

10-0 +46	W = 4.5	10-1 +47	W = 4.0
10-0 +46	B		
10-0 +46			

道 路 台 帳

調製年月	平成 17 年 3 月	図面縮尺	1:1,000	路線コード	22-316	道路種別	—
------	-------------	------	---------	-------	--------	------	---



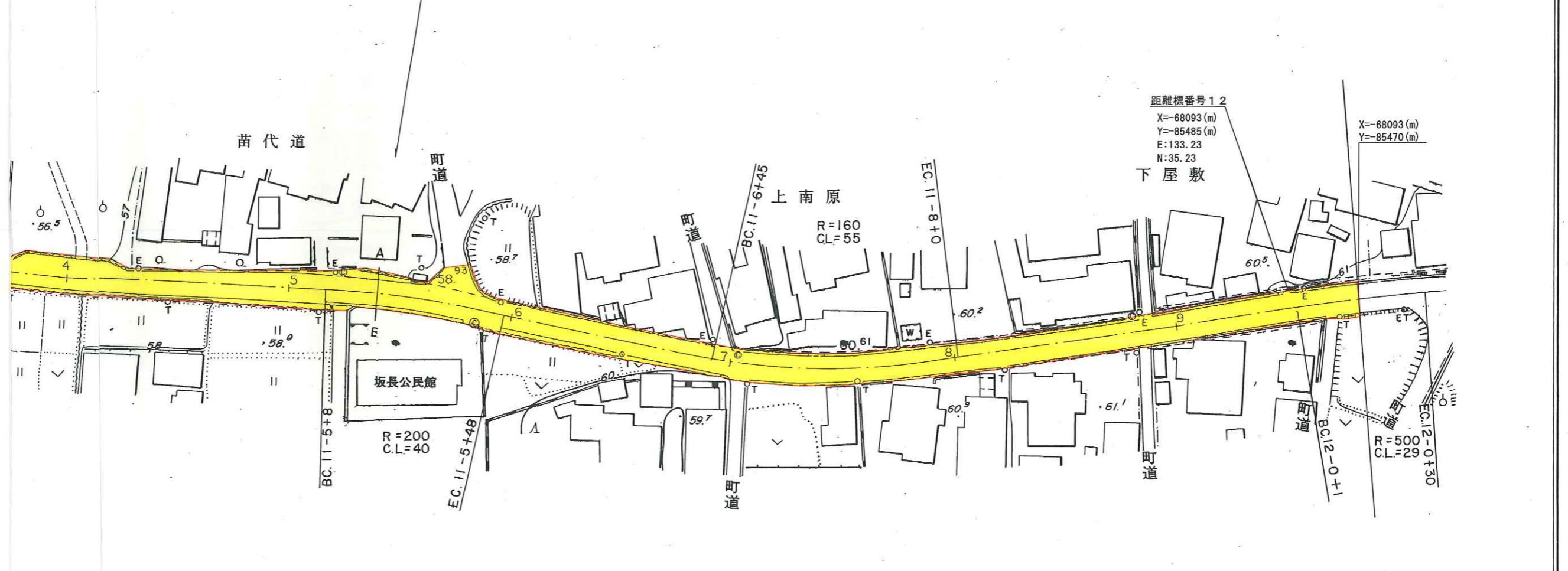
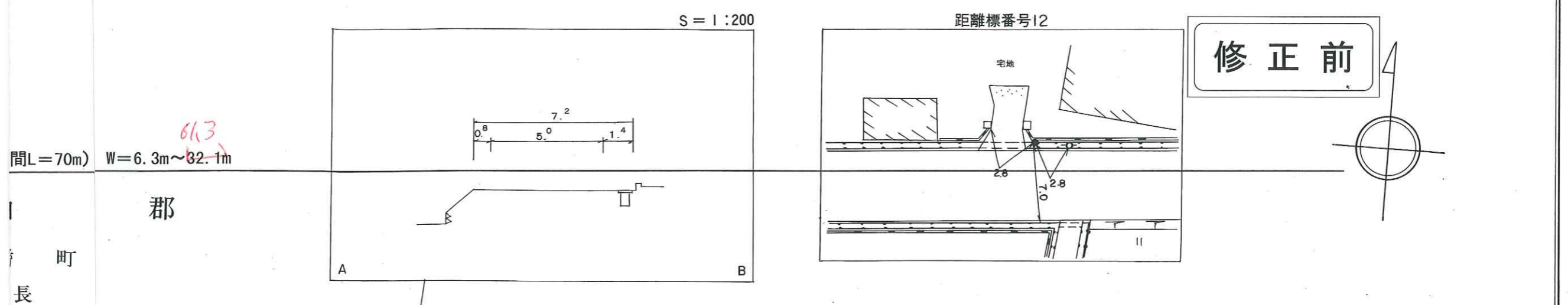
車道幅員	W = 4.0
路面種類	
縦断勾配	
距離程	

(有) イズミ設計コンサルタント
野口技研有限公司

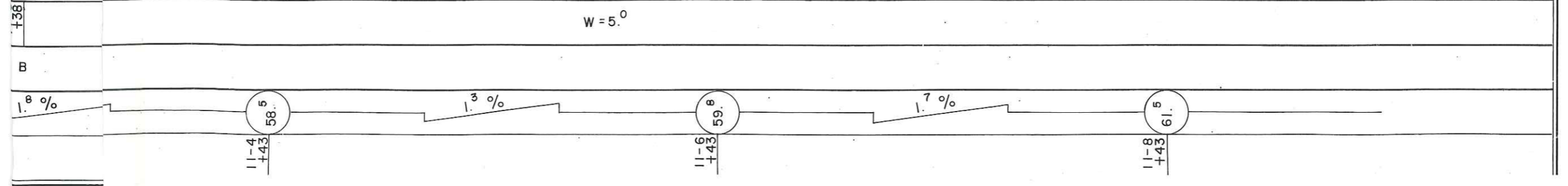
平面図

鳥取県

般県道	路線名	米子岸本線	区間	10-4 ~ 12-0	図面番号	13-11
-----	-----	-------	----	-------------	------	-------

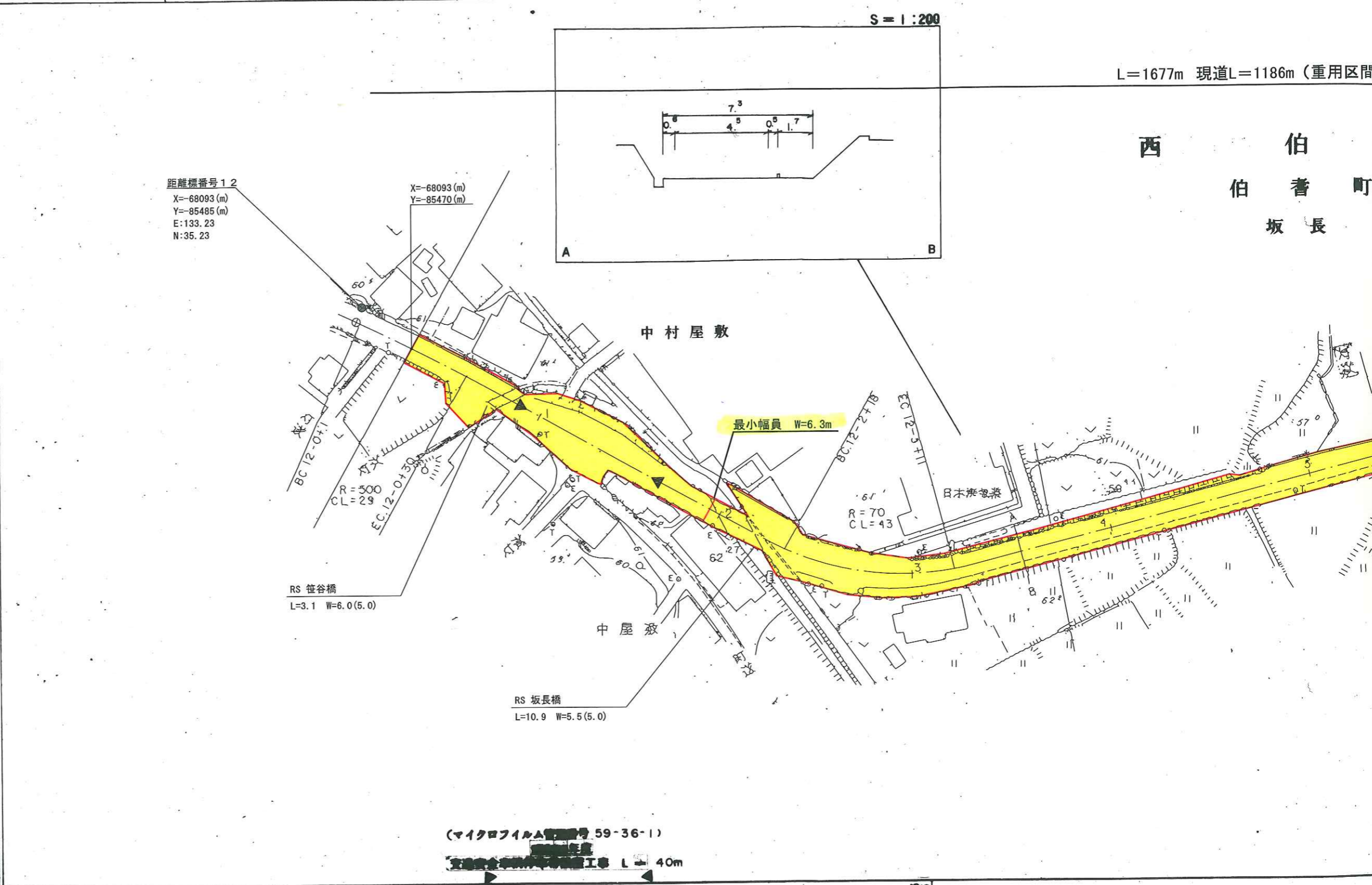


マイクロフィルム管理番号 16-6
平成16年度道路修繕工事
L=24m



道 路 台

調製年月	平成 20 年 3 月	図面縮尺	1:1,000	路線コード	22-316	道路種別
------	-------------	------	---------	-------	--------	------



車道幅員	W=5.0					
路面種類						
縦断勾配	0.5%	62.2	3.6%	58.6		
距離程	12-2 +17			12-4 +17		

(有) 江崎技研コンサルタント
有限会社 コウリヨウ

一般県道

路線名

米子岸本線

区間 12-1 ~ 13-0

図面番号

13-12

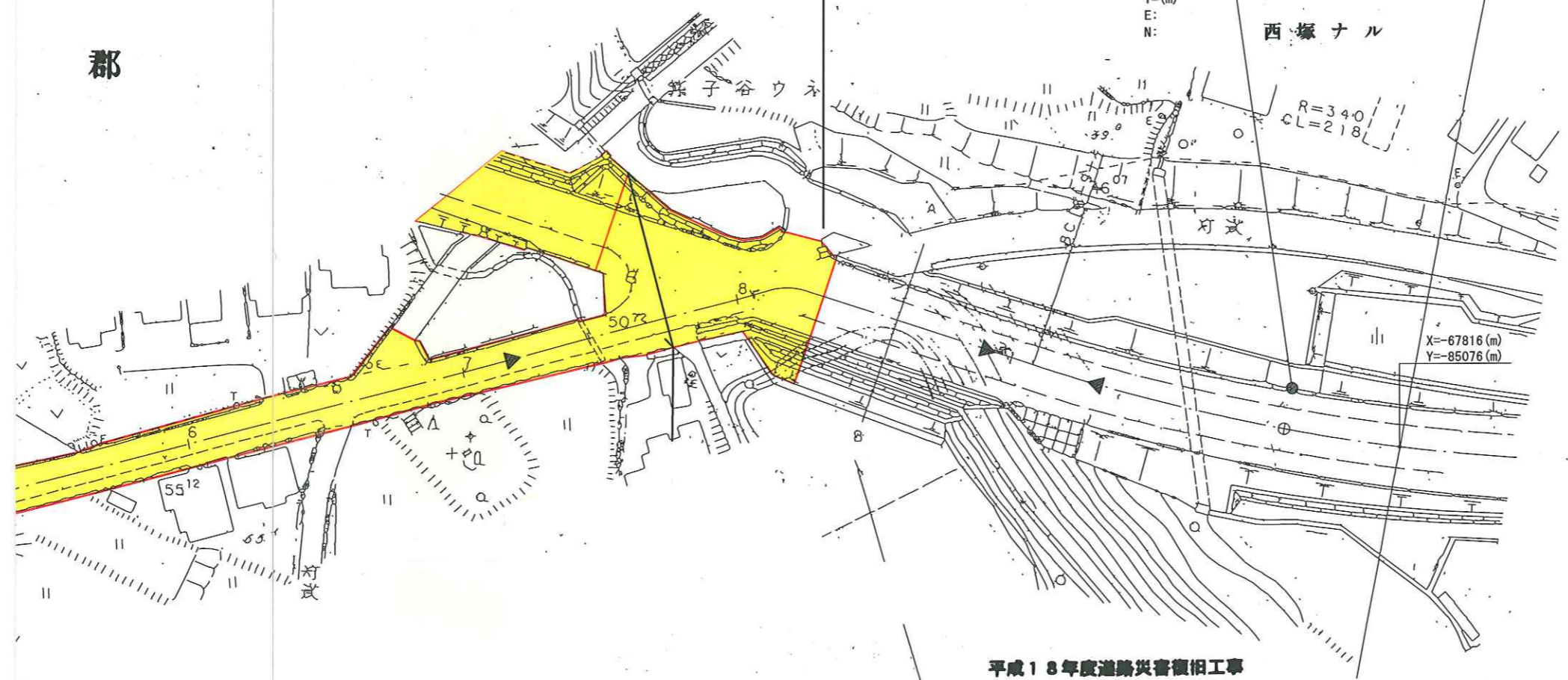
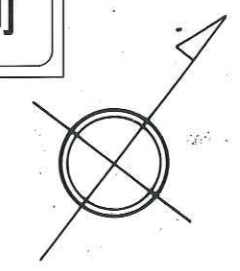
W=6.3m~32.1m
61.3

郡

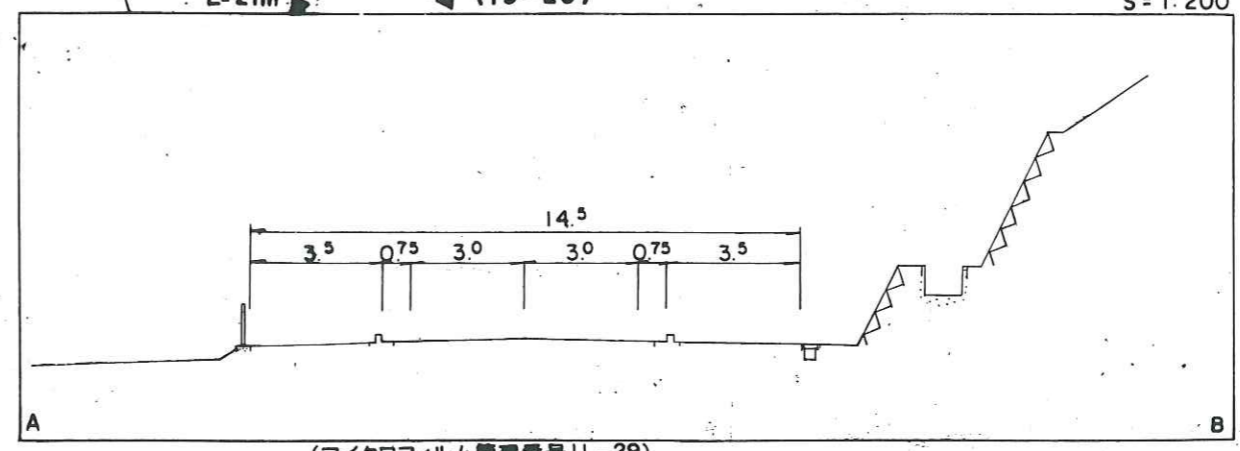
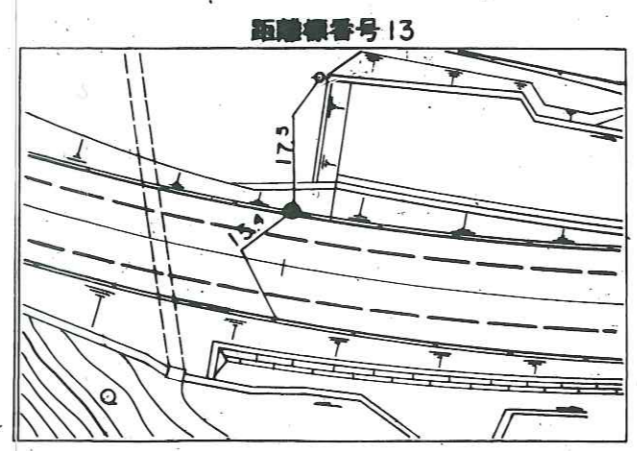
終 同町大殿字北小堤山1879-3地先

NO. 12-8+15

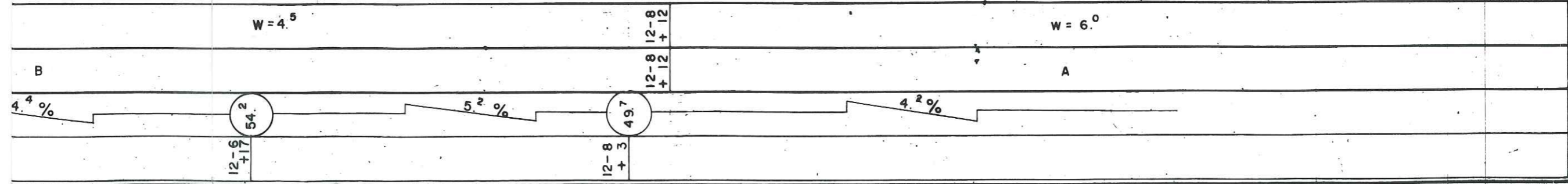
修正前



平成18年度道路災害復旧工事
L=21m (19-20)



(マイクロフィルム管理番号11-29)
平成11年度 緊急地方道路整備工事 (改良) L=791m



この地図は、建設省国土院院長の承認を得て、同院所管の測量標及び測量成果を
借用して調製したものである (承認番号) 昭53. 中公第 77 号