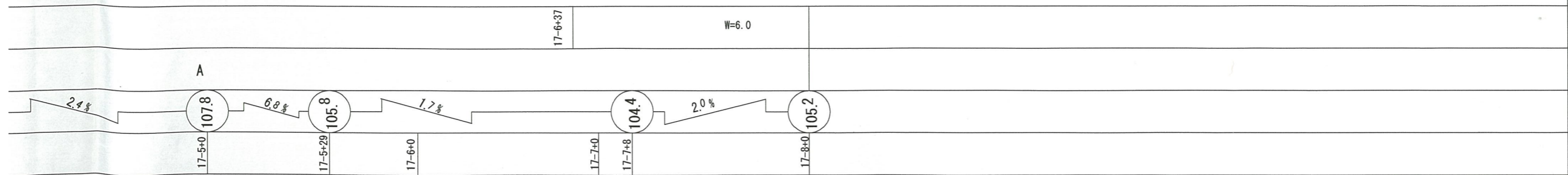
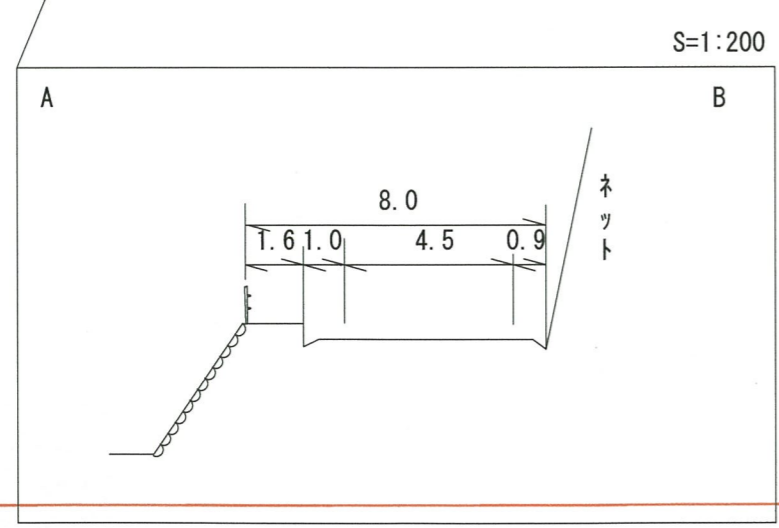
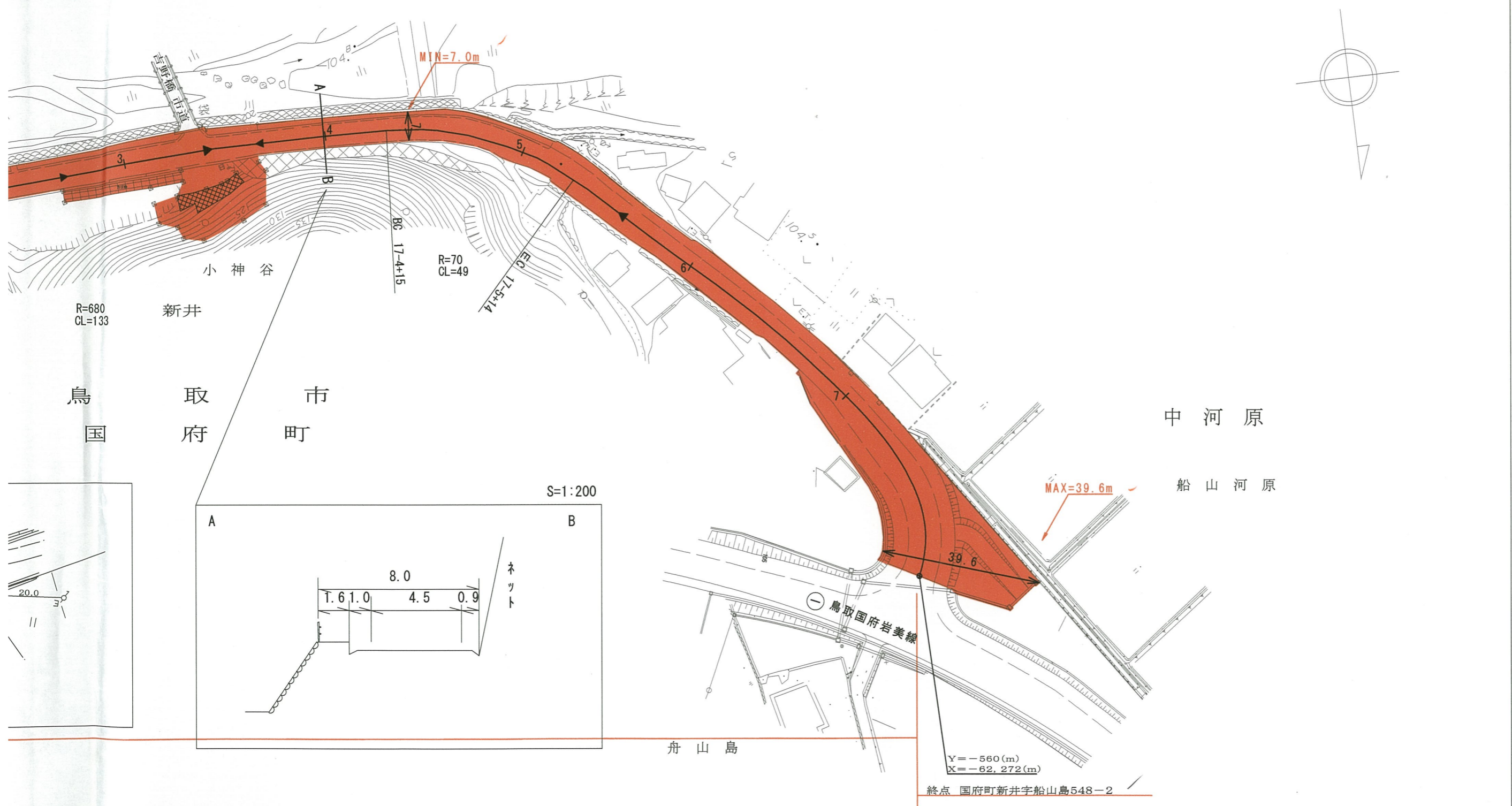


# 帳 平 面 図

# 鳥 取 県

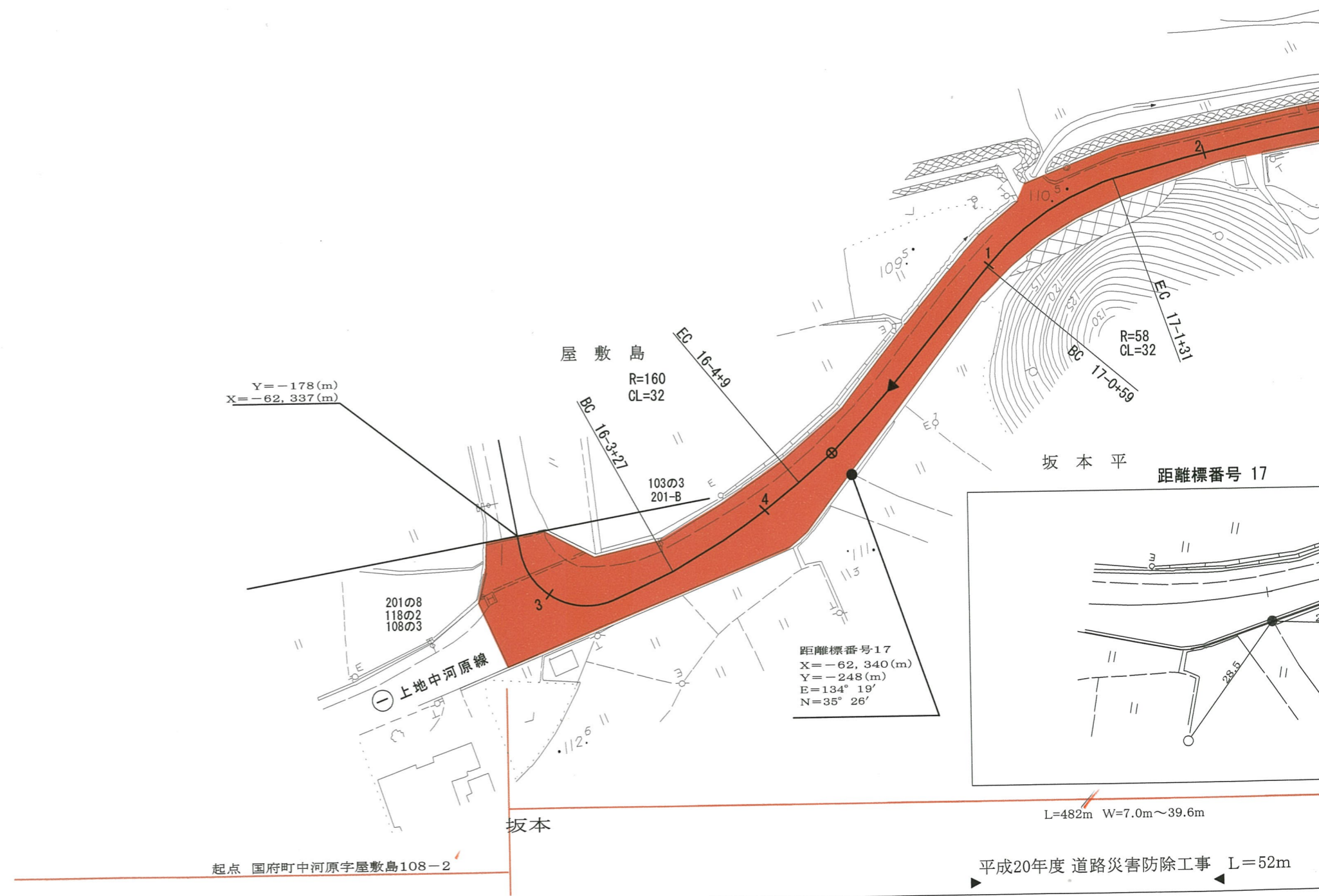
別	主要地方道	路線名	郡 家 国 府 線	区 間	16-3~17-7	図面番号	15-16
---	-------	-----	-----------	-----	-----------	------	-------



「この図面は、建設省国土地理院長の承認を得て、同院所管の測量標及び測量成果を使用して調製したものである。(承認番号) 昭55. 中公第44号」

# 台 路 道

調製年月	平成 22 年 3 月	図面縮尺	1:1,000	路線コード	21-39	道路種別
------	-------------	------	---------	-------	-------	------



車道幅員	W=5.5		17-0-19		W=4.5	
路面種別						
縦断勾配	114.3	2.5%	110.3	1.2%	109.7	0.6%
距離程	16-2+36	16-3+0	16-4+0	17-0+0	17-1+0	17-1+34
	17-2+34	17-3+34	109.4			

株式会社開発コンサルタント