

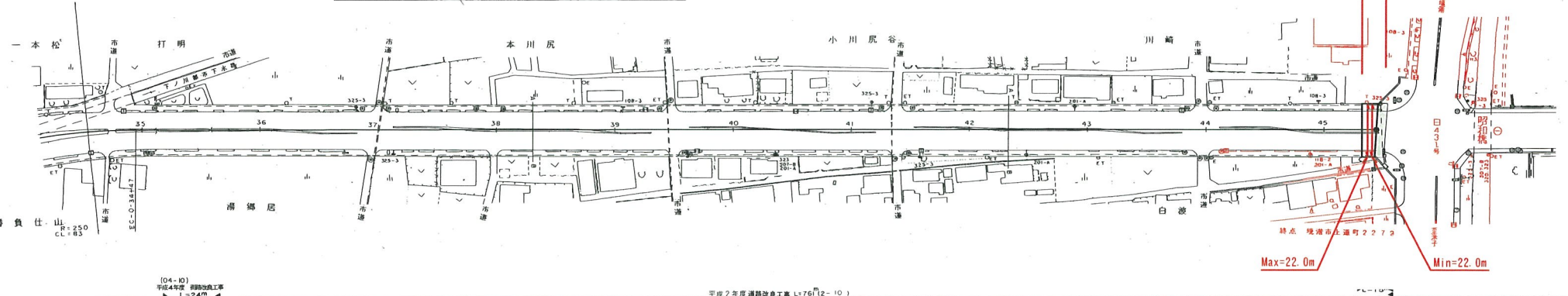
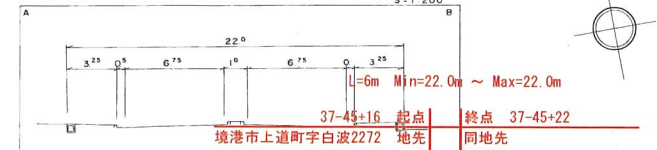
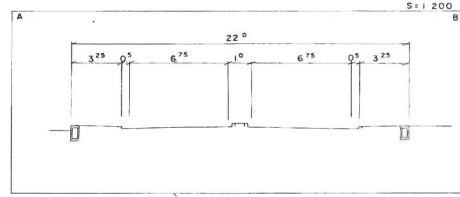
道 路 台 帳 平 面 図

鳥 取 県

調製年月	平成22年3月	図面縮尺	1:1000	路線コード	21-047	道路種別	主要地方道	路線名	米子境港線	区間	37-34 ~ 37-45	図面番号	40-40
------	---------	------	--------	-------	--------	------	-------	-----	-------	----	---------------	------	-------

境 港 市

修正後



(04-10) 平成22年度 道路改良工事 L=24m
 平成22年度 道路改良工事 L=76m(2-10)

車道幅員	w = 13.5	
路面種類	A	
縦断勾配	0.2%	0.1%
距離程	17.25	8.1

この地図は、建設省国土院院長の承認を得て、同院所管の測量簿及び測量成果を使用し作成したものである。(測量番号) 昭53、中全製77号

アサヒコンサルタント株式会社 (街)小坂測量事務所