

西伯郡

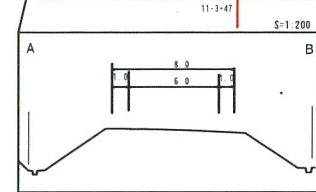
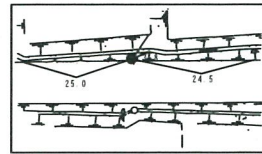
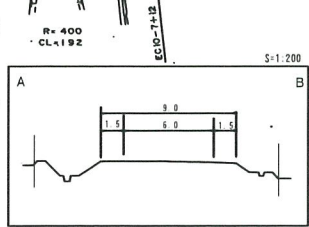
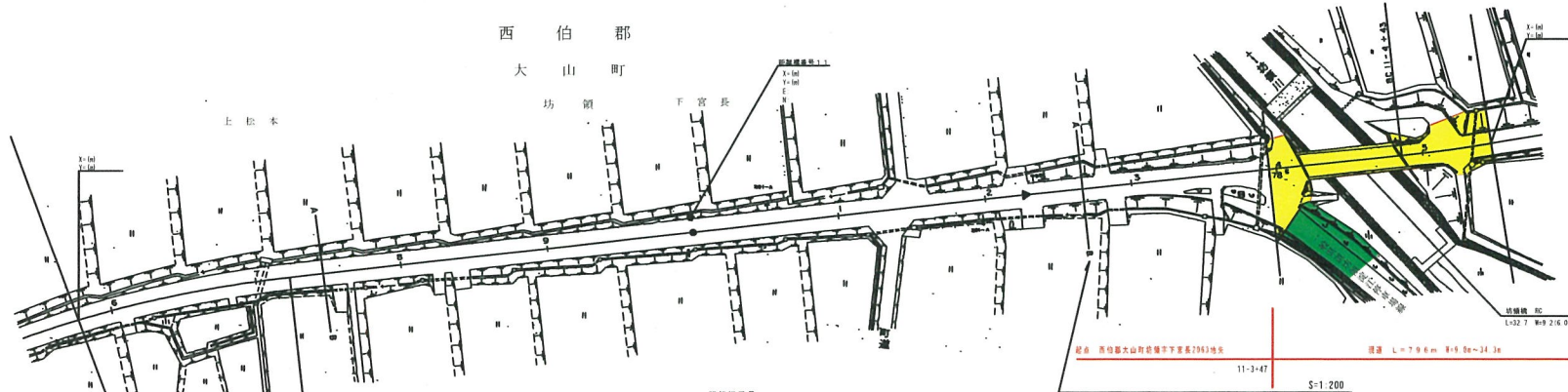
大山町

坊領

下宮長

上松本

変更後



昭和61年度 舗装新設工事 L=1048m (61-120)

昭和62年度 舗装新設工事 L=1292m (62-49)

平成3年度 特殊改良一環工事 L=880m (4-105)

W=6.0

A

車道幅員							
路面種別							
縦断勾配	0.5%	0.5%	0.5%	0.5%	0.5%	0.5%	0.5%
距離程	0+00	0+100	0+200	0+300	0+400	0+500	0+600

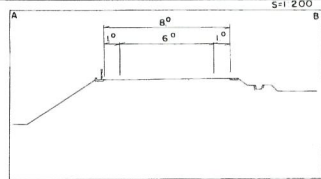
(有)広陵測量調査事務所
サイン技術コンサルタント様

この地図は、建設省国土地理院長の承認を得て、同院所管の測量標及び測量成果を
使用して調製したものである。(承認番号) 昭55 中公第44号

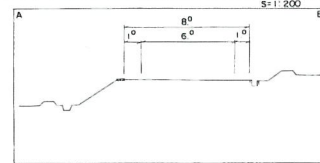
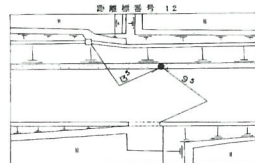
道 路 台 帳 半 面 図

鳥 取 県

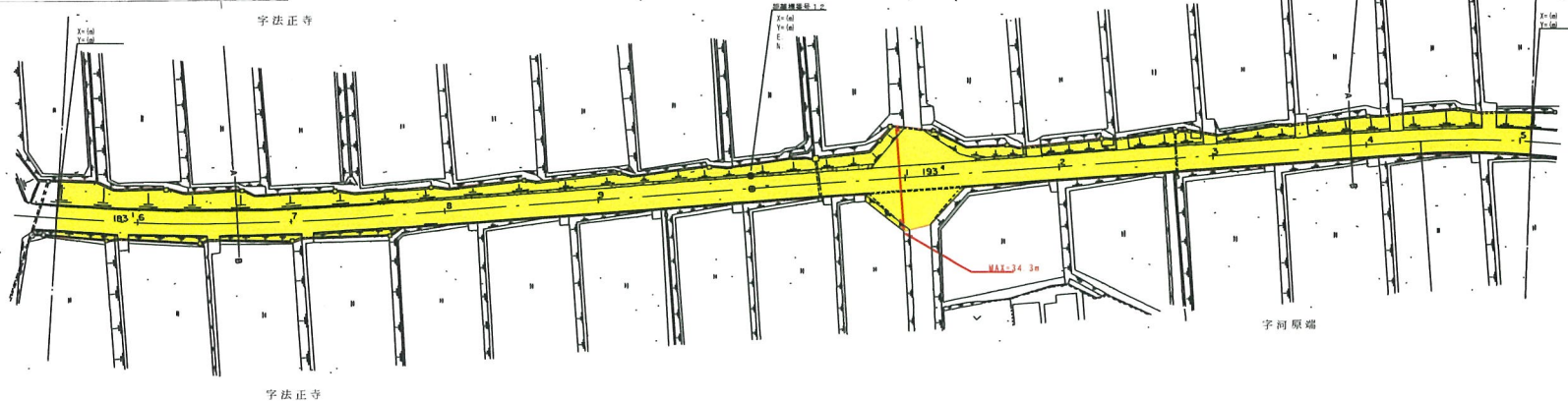
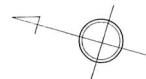
調製年月 平成 22 年 3 月 図面縮尺 1 : 1000 路線コード 21 - 036 道路種別 主要地方道 路線名 名和岸本線 区間 11-6 ~ 12-5 図面番号 39-14



西 伯 郡
大 山 町
今 在 家



変更後



マイクロフィルム管理番号 (4-105)
平成3年度 特別改良一種工事 L=880m

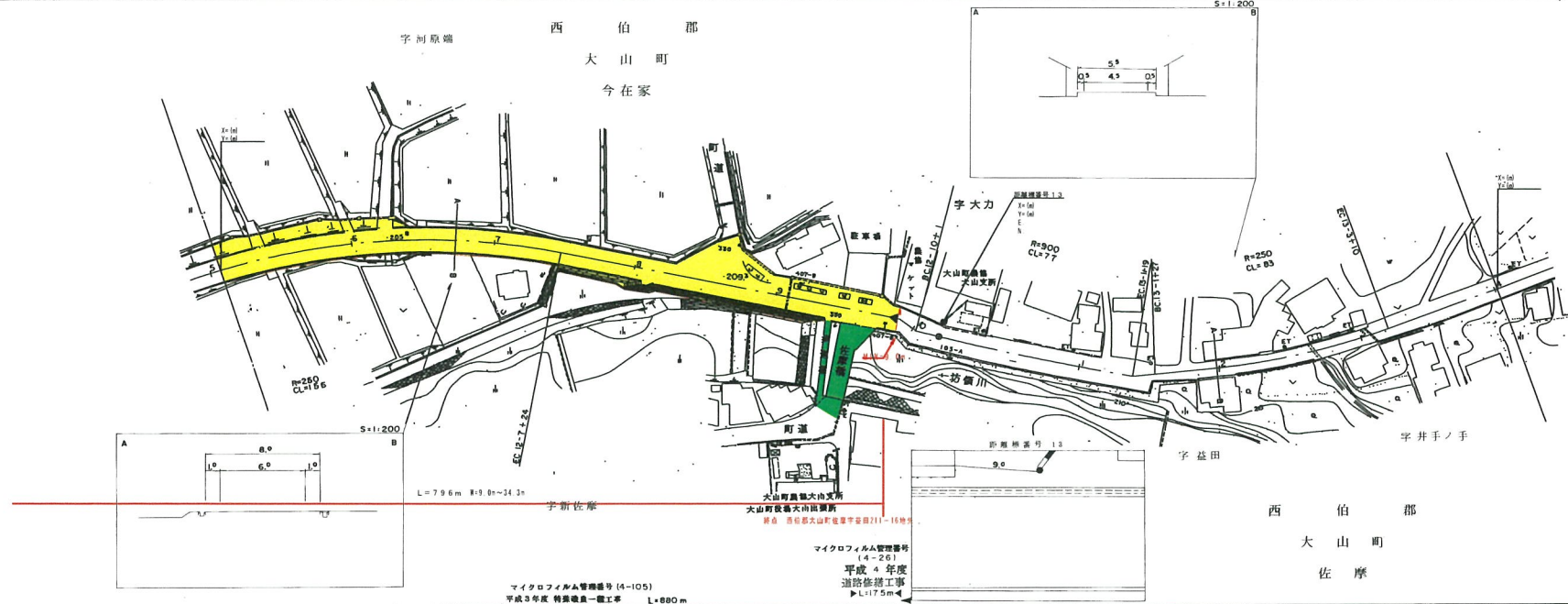
車道幅員		W=6.0	
路面種別		A	
縦断勾配			
距離程			

(有) 広陵測量調査事務所

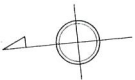
道 路 台 帳 半 面 図

鳥 取 県

調製年月 平成 22 年 3 月 図面縮尺 1 : 1000 路線コード 21 - 036 道路種別 主要地方道 路線名 名和岸本線 区間 12-5 ~ 13-4 図面番号 39-15



変更後



(有) 広陵測量調査事務所

車道幅員		W = 6.0		W = 5.0		W = 4.5		W = 5.5
路面種別								
縦断勾配								
距離程								

マイクロフィルム管理番号 (4-26)
平成 4 年度 道路修繕工事
L=17.5m

マイクロフィルム管理番号 (4-105)
平成 3 年度 特殊職員一機工事 L=880m