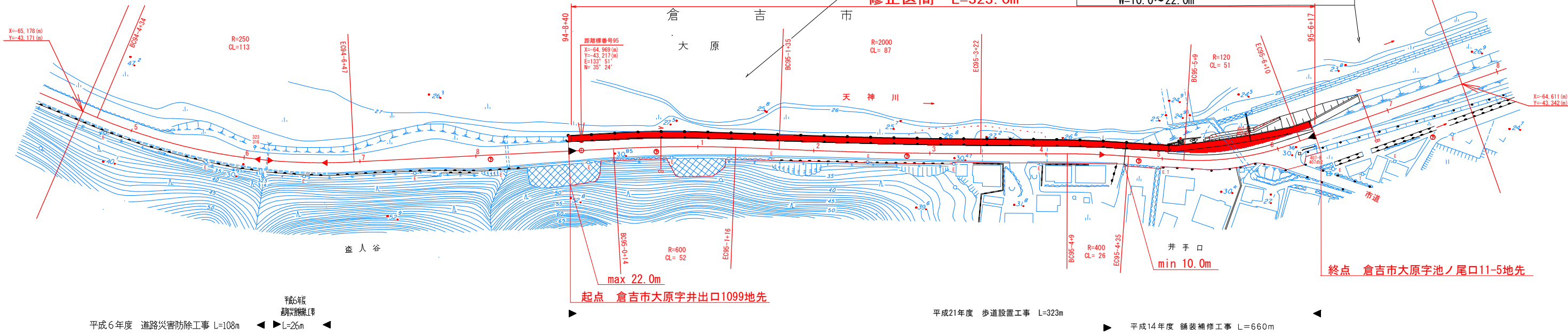
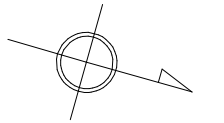
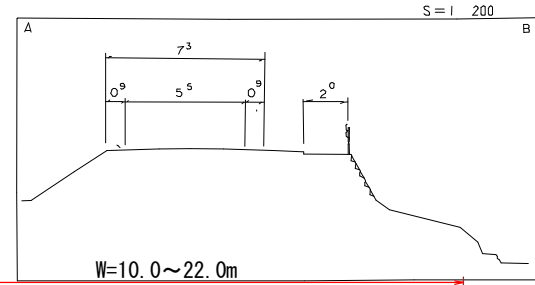
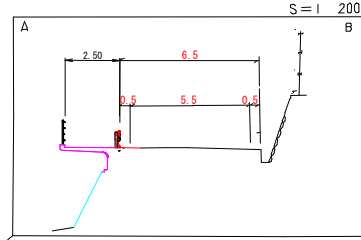
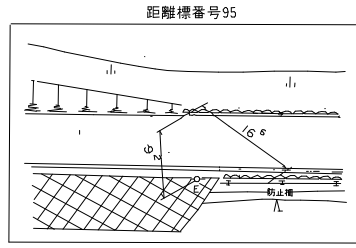


道 路 台 帳 平 面 図

鳥 取 県

調 整 年 月	平成 22 年 3 月	図 面 縮 尺	1 : 1,000	路線コード	2 1 - 0 2 1	道 路 種 別	主要地方道	路 線 名	鳥 取 鹿 野 倉 吉 線	区 間	9 4 - 4 ~ 9 5 - 8	図 面 番 号	9 1 - 8 5
---------	-------------	---------	-----------	-------	-------------	---------	-------	-------	---------------	-----	-------------------	---------	-----------

変更後



椿コンサルタント株式会社

車道幅員		$w = 5^5$	
路面種類	A		
縦断勾配			
距離程			

この地図は、建設省国土院院長の承認を得て、国院所管の測量業及び測量成果を使用し作成したものである。(承認番号) 昭55. 中公第 44号