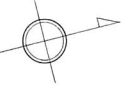
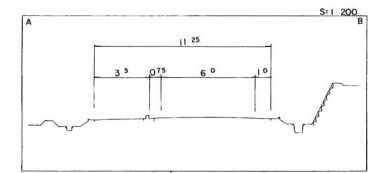
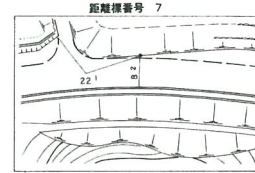
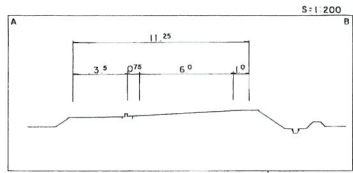


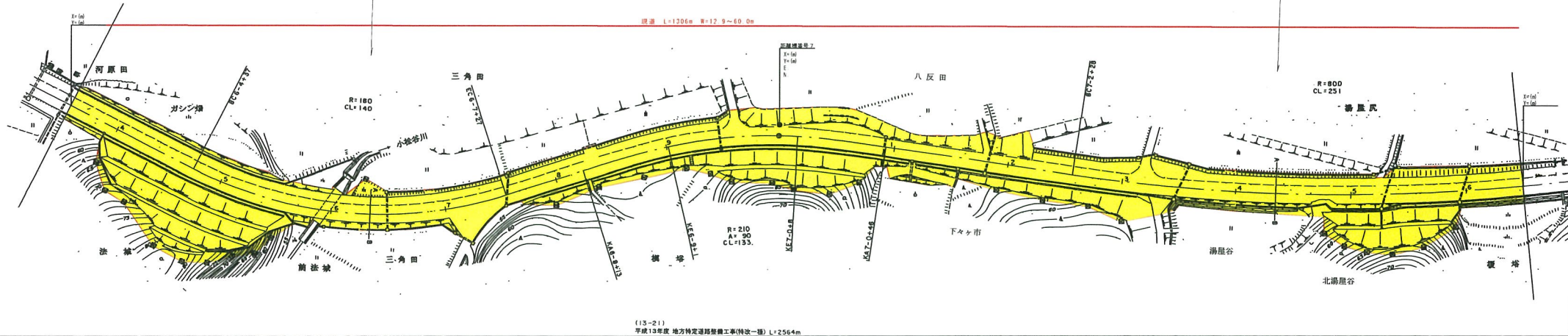
# 道 路 台 帳 半 面 図

鳥 取 県

調製年月 平成14年 3月 図面縮尺 1:1000 路線コード 22-160 道路種別 一般県道 路線名 福頼市山伯耆大山停車場線 区間 6-4 ~ 7-6 図面番号 30-7



西 伯 郡  
南 部 町  
御 内 谷



(13-21)  
平成13年度 地方特定道路整備工事(特設一様) L=2564m

車道幅員		7.4 7.2	W=5.2	7.4 7.4
路面種別	A			
縦断勾配	0.3%	2.1%	0.2%	2.7%
距離程	6+6 +2 51	6+9 +2 51	7+4 +4 51	7+4 +4 51

備ヨナゴ技研コンサルタント