


(有)広陵測量調査事務所
サイン技術コンサルタント

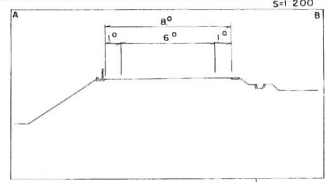


この地図は、建設省国土地理院長の承認を得て、同院所管の測量簿及び測量成果を使用して調製したものである。(承認番号) 昭55 中公第44号

道 路 台 帳 半 回 図

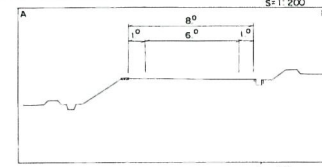
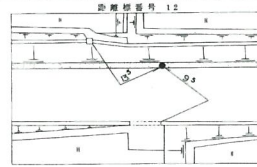
鳥 取 県

調製年月 平成 4 年 3 月 図面縮尺 1 : 1000 路線コード 21 - 036 道路種別 主要地方道 路線名 名和岸本線 区間 11-6 ~ 12-5 図面番号 39-14



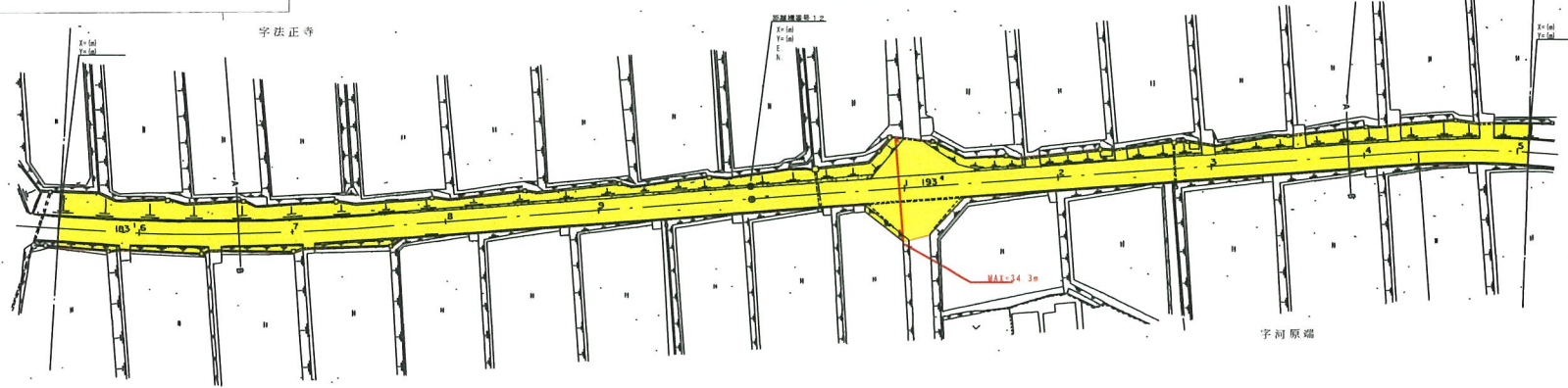
宇法正寺

西 伯 郡
大 山 町
今 在 家



宇河原端

変更前



宇河原端

宇法正寺

L = 79.6m W = 6.0m

マイクロフィルム管理番号 (4-105)
平成3年度 特殊改良一種工事 L = 880m

W = 6.0

A



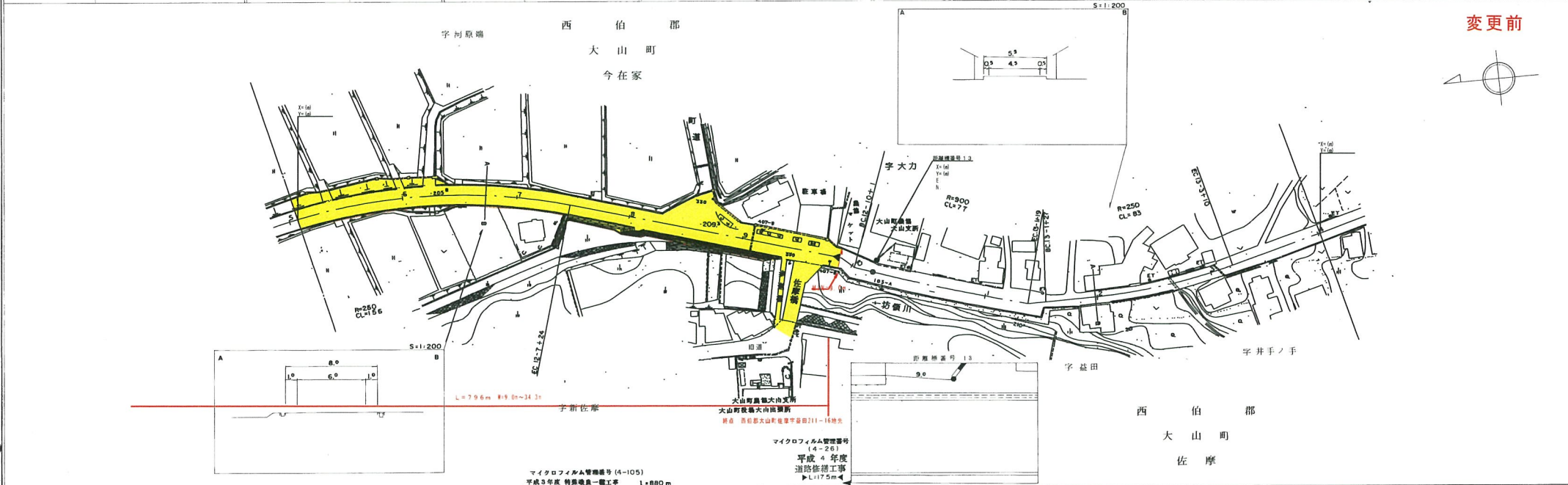
(有) 広陵測量調査事務所

車道幅員		W = 6.0	
路面種別		A	
縦断勾配	3.0%	4.0%	
距離程	11-8 11-9 11-10 11-11	11-12 11-13	

道 路 台 帳 平 面 図

鳥 取 県

調製年月 平成 5 年 3 月 図面縮尺 1 : 1000 路線コード 21 - 036 道路種別 主要地方道 路線名 名和岸本線 区間 12-5 ~ 13-4 図面番号 39-15



車道幅員	W=6.0	W=5.5	W=4.5	W=5.5
路面種別				
縦断勾配	4.5%	1.5%	6.7%	
距離程	12+30	13+00	13+40	13+40

(有) 広陵測量調査事務所

マイクロフィルム管理番号 (4-105)
平成3年度 特養職員一機工事 L=880m

マイクロフィルム管理番号 (4-26)
平成4年度 道路修繕工事 L=17.5m