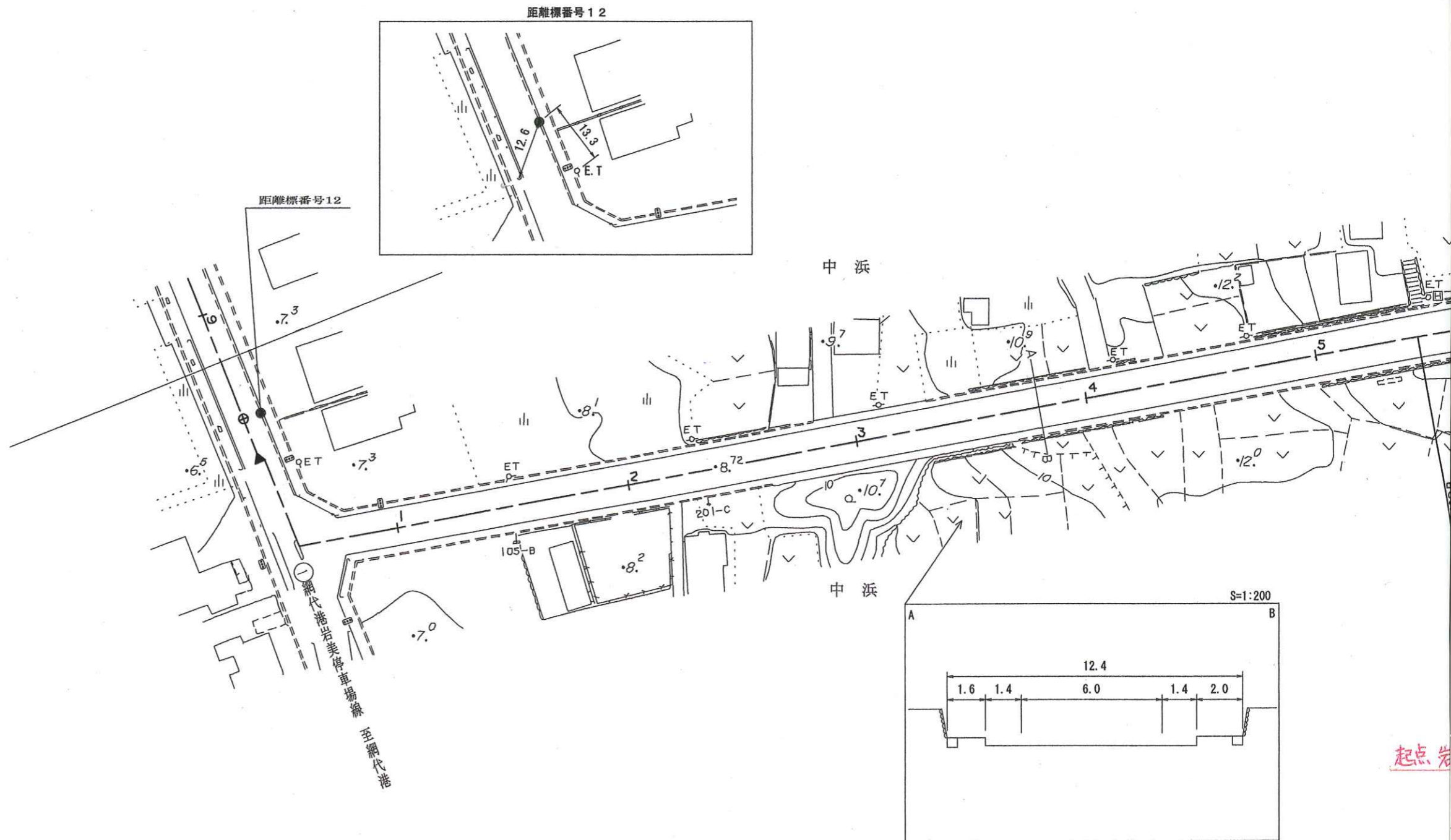


# 台 路 道

|      |             |      |          |       |        |      |  |
|------|-------------|------|----------|-------|--------|------|--|
| 調整年月 | 平成 20 年 7 月 | 図面縮尺 | 1 : 1000 | 路線コード | 15-178 | 道路種別 |  |
|------|-------------|------|----------|-------|--------|------|--|



平成12年度  
交通安全自転車歩行者道設置工事  
L=67m(13-25)

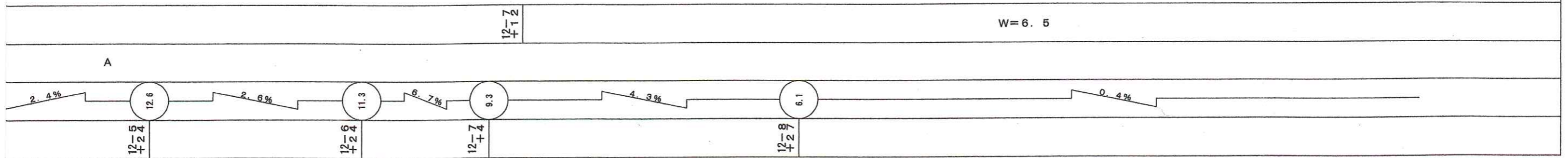
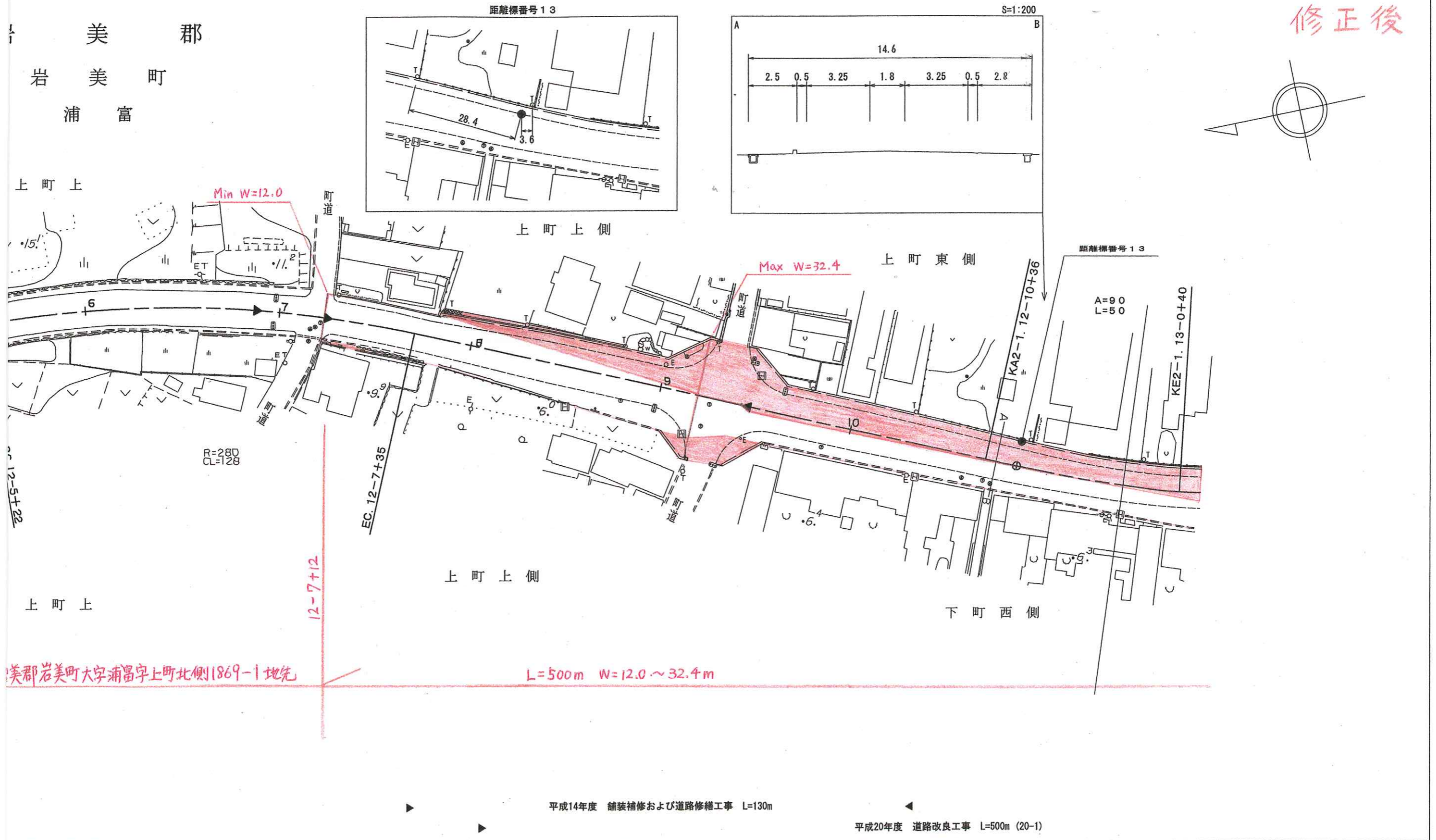
有限会社ティー・エス・プラン

|      |           |           |           |
|------|-----------|-----------|-----------|
| 車道幅員 | W=6.5     | 12-0<br>+ |           |
| 路面種別 |           |           | W=6.0     |
| 縦断勾配 | 0.5%      | 7.2       | 0.8%      |
| 距離程  | 12-0<br>+ | 7.6       | 2.5%      |
|      | 12-4<br>+ | 11.4      | 12-4<br>+ |

# 帳 平 面 図

鳥 取 県

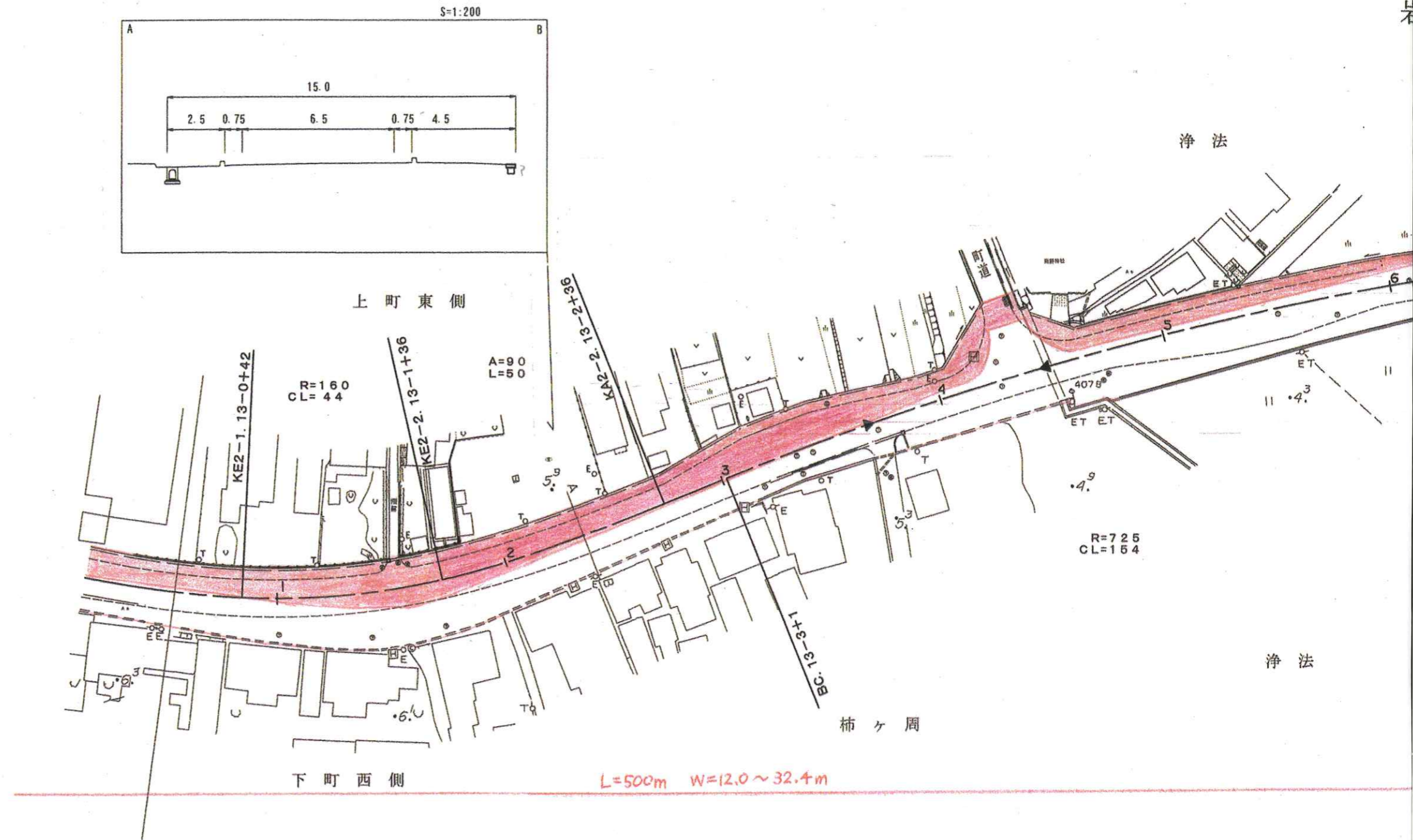
|     |      |     |        |     |           |      |       |
|-----|------|-----|--------|-----|-----------|------|-------|
| 種 別 | 一般国道 | 路線名 | 国道178号 | 区 間 | 12-0~13-0 | 図面番号 | 20-11 |
|-----|------|-----|--------|-----|-----------|------|-------|



この地図は、建設省国土院院長の承認を得て、同院所管の測量標及び測量成果を使用して調製したものである。(承認番号) 昭53. 中公第77号

# 道 路 台

調整年月 平成20年7月 図面縮尺 1:1000 路線コード 15-178 道路種別



平成20年度 道路改良工事 L=500m (20-1)

|      |       |
|------|-------|
| 車道幅員 | W=6.5 |
| 路面種別 |       |
| 縦断勾配 |       |
| 距離程  |       |

有限会社ティー・エス・プラン

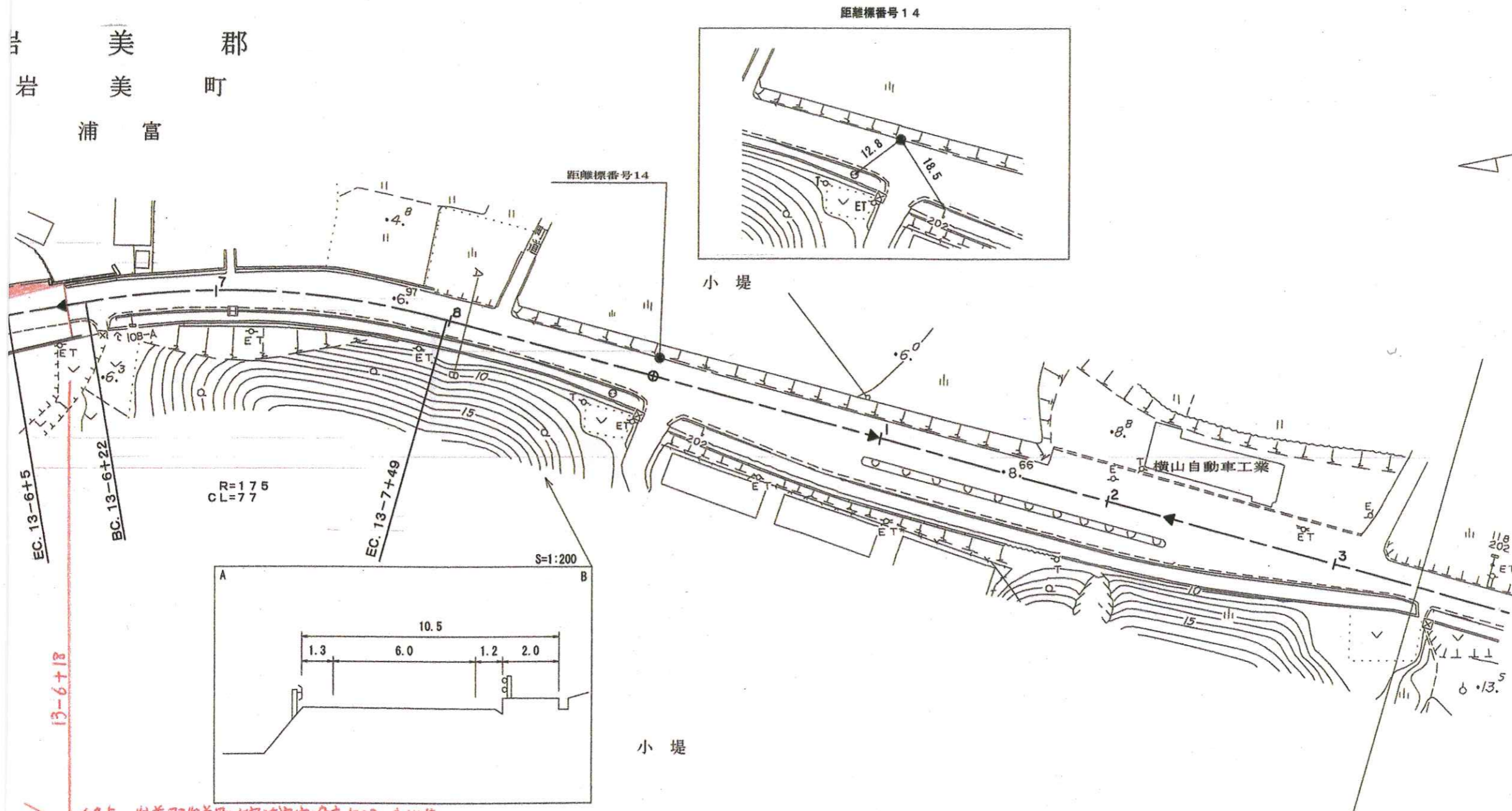
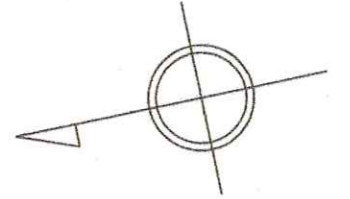
# 帳 平 面 図

鳥 取 県

|   |      |     |        |    |           |      |       |
|---|------|-----|--------|----|-----------|------|-------|
| 別 | 一般国道 | 路線名 | 国道178号 | 区間 | 13-1~14-3 | 図面番号 | 20-12 |
|---|------|-----|--------|----|-----------|------|-------|

岩 美 郡  
岩 美 町  
浦 富

修正後



終点、岩美郡岩美町大字浦富字浄玄508-4地先

昭和62年度  
道路環境整備(沿道修景)工事 L=67m

W=6.0

13-1  
+

A

1.4%