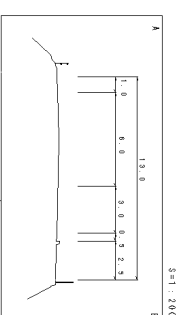
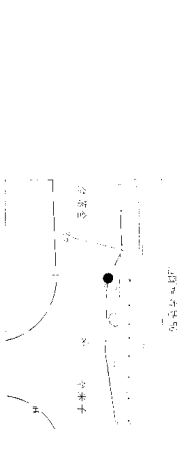


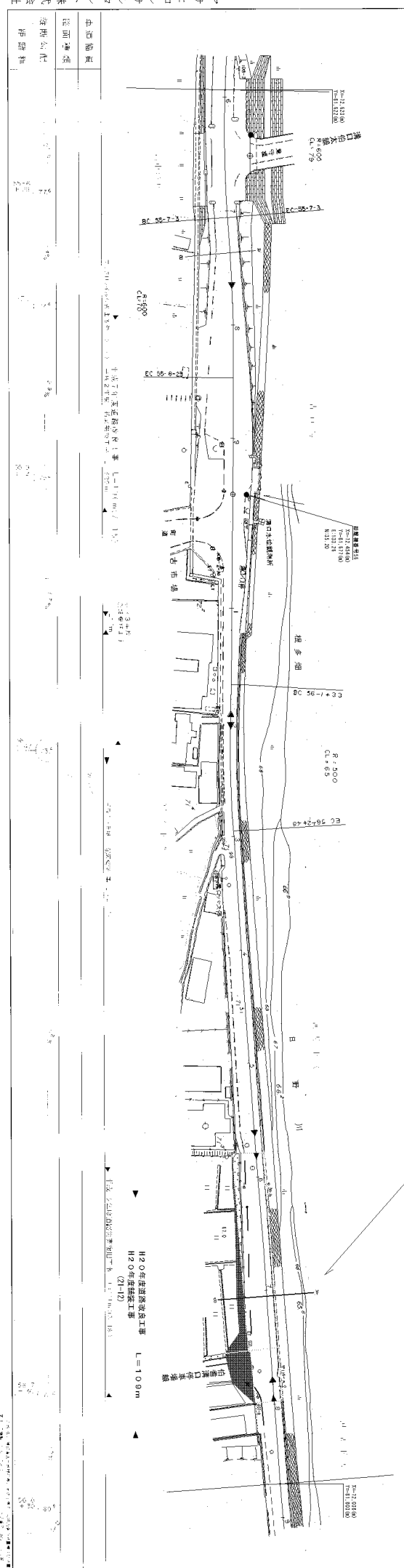
道 路 台 帳 平 面 図

鳥 取 県

調製年月平成 21 年 3 月 図面縮尺 1:1,000 路線コード 15 181 道路種別 国 道 路線名 日 野 18 号 区間 55-6~56-8 図面番号 74-50



別称	01番	02番
車 道	3.0m	3.0m
上 路 面	W-40	1=1.5m
路 肩 幅	3.0m	1=2.0m
路 肩 高	3.0m	1=0.40~0.70m
植 生 帯	幅 2.0m	



中心幅員	路面幅員	路肩幅員
3.0m	6.0m	3.0m
3.0m	6.0m	3.0m
3.0m	6.0m	3.0m

1120年度道路改良工事 L=10.0m
 1120年度補修工事 (21-12)

アサヒコンサルタント株式会社