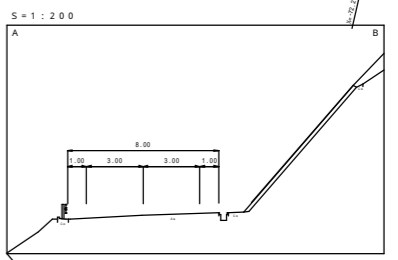
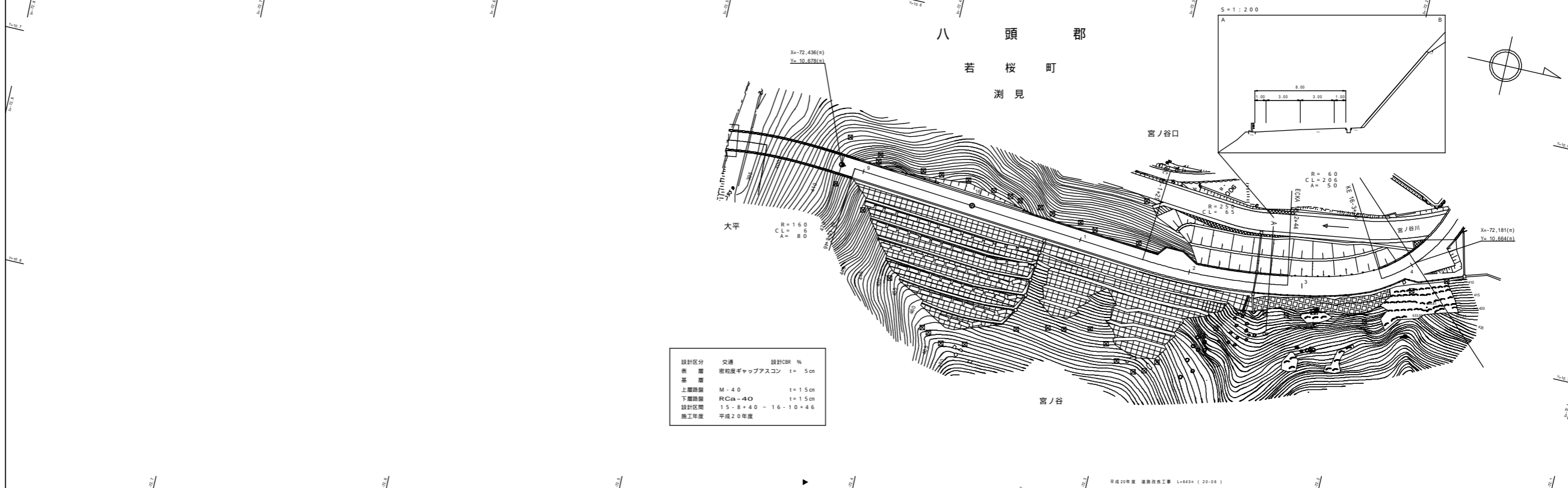


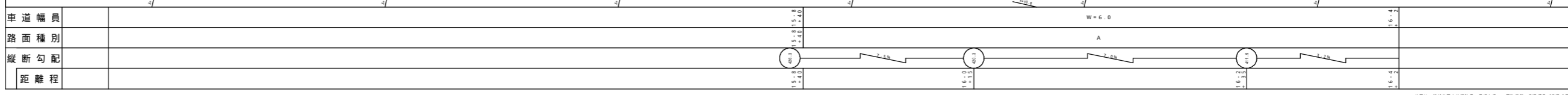
# 道 路 台 帳 平 面 図

鳥 取 県

調整年月	平成 21 年 3 月	図面縮尺	1 : 1000	路線コード	15 - 482	道路種別	一般国道	路線名	482号(BP)	区間	15-9 ~ 16-4	図面番号	BP.1
------	-------------	------	----------	-------	----------	------	------	-----	----------	----	-------------	------	------



設計区分	交通	設計CBR %
表層	密粒質ギャップアスコン	t = 5 cm
基層		
上層路盤	M-40	t = 15 cm
下層路盤	RCa-40	t = 15 cm
設計区間	15-8+40 ~ 16-10+46	
施工年度	平成20年度	



株式会社開発コンサルタント

この図面は、建設部国土管理課長の承認を得て、同課所管の測量標及び測量結果を参照して図面化したものである。(測量番号) 昭11 中1第4号