
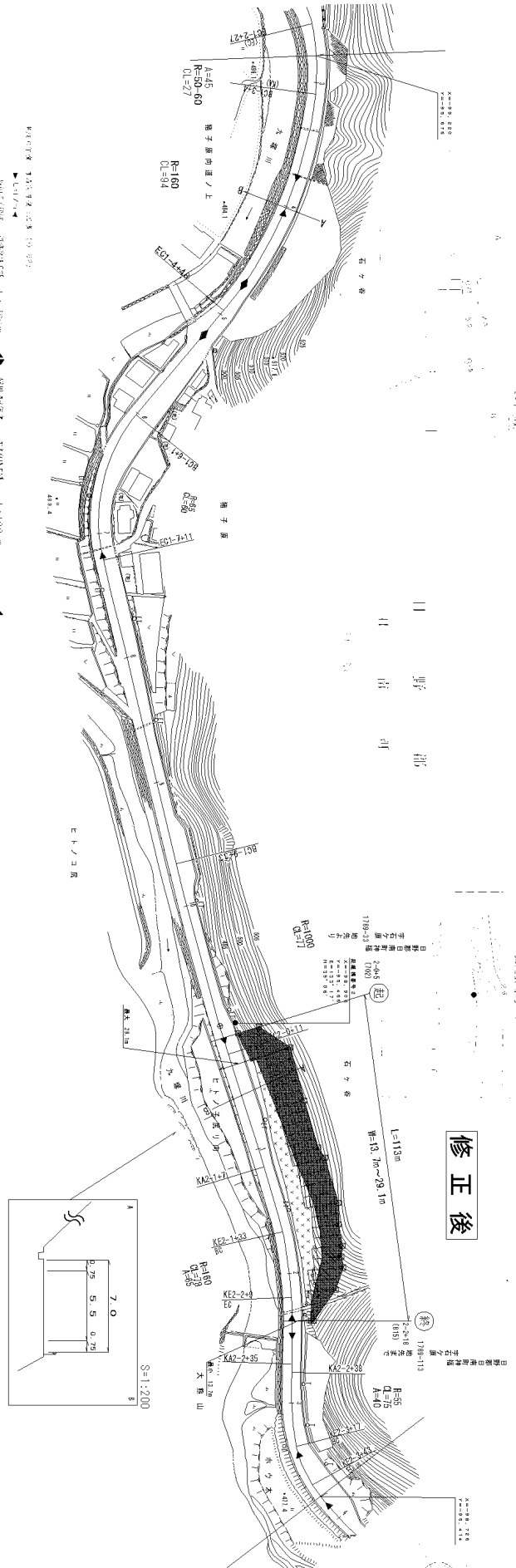


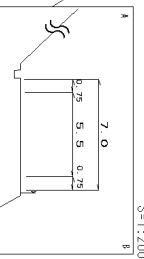
鳥取県 鳥取市 平帳台 道路台帳

調査年 平成 21 年 3 月 図面番号 13-2 路線名 22-21 道路種別 農林漁路 区間 1-2 ~ 2-3 図面番号 13-2



修正後

178+30.70



7.0
0.75 5.5 0.75

車道幅員	路面種別	路面勾配	距離
11.000 m	土	0.00%	3.00 m
11.000 m	土	0.00%	1.00 m
11.000 m	土	0.00%	1.00 m
11.000 m	土	0.00%	1.00 m

株式会社 日化技研

鳥取県 日化技研

鳥取県 日化技研

鳥取県 日化技研

鳥取県 日化技研

鳥取県 日化技研

鳥取県 日化技研