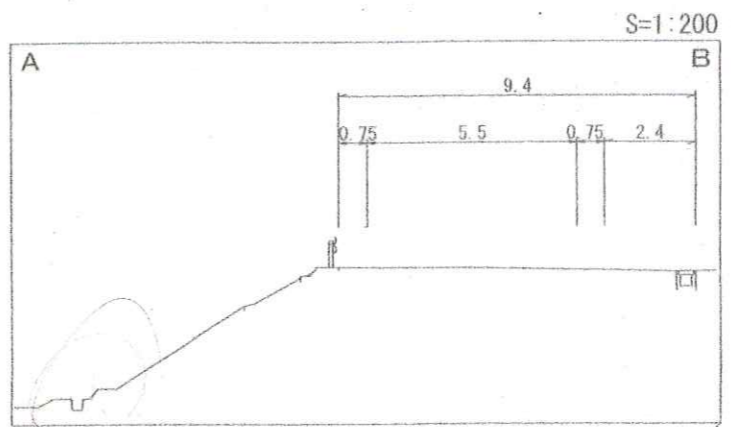
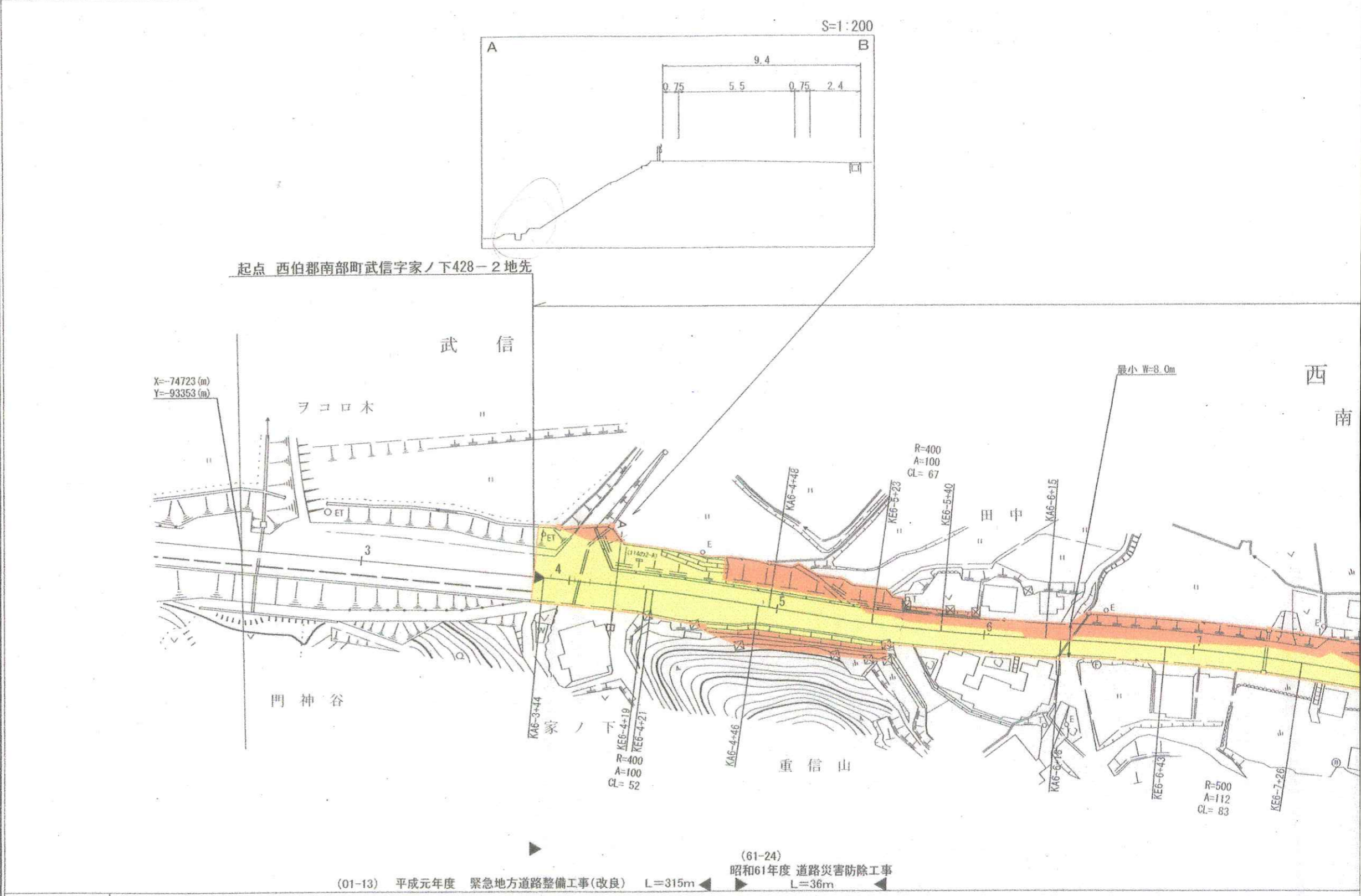


道 路 台

調製年月	平成20年9月	図面縮尺	1:1000	路線コード	22-104	道路種別	
------	---------	------	--------	-------	--------	------	--



(有) マツモトサーバイコンサルタント

(有) パシフィック航業株式会社

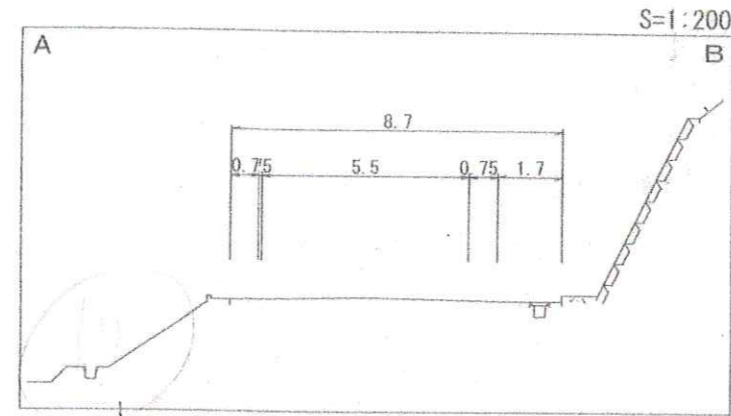
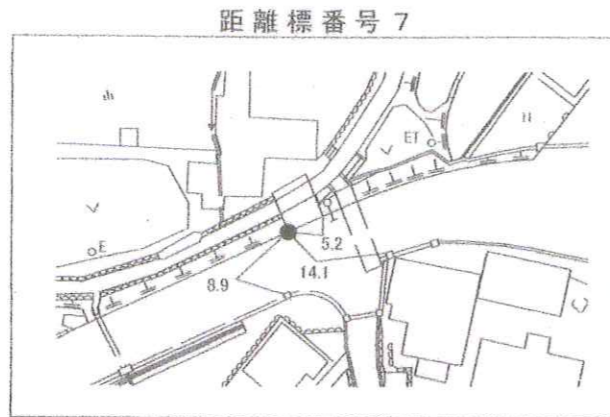
(有) 広陵測量調査事務所

車道幅員	
路面種類	
縦断勾配	
距離程	

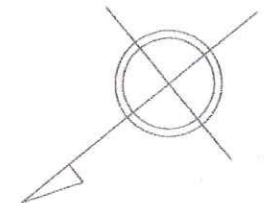
帳 平 面 図

鳥 取 県

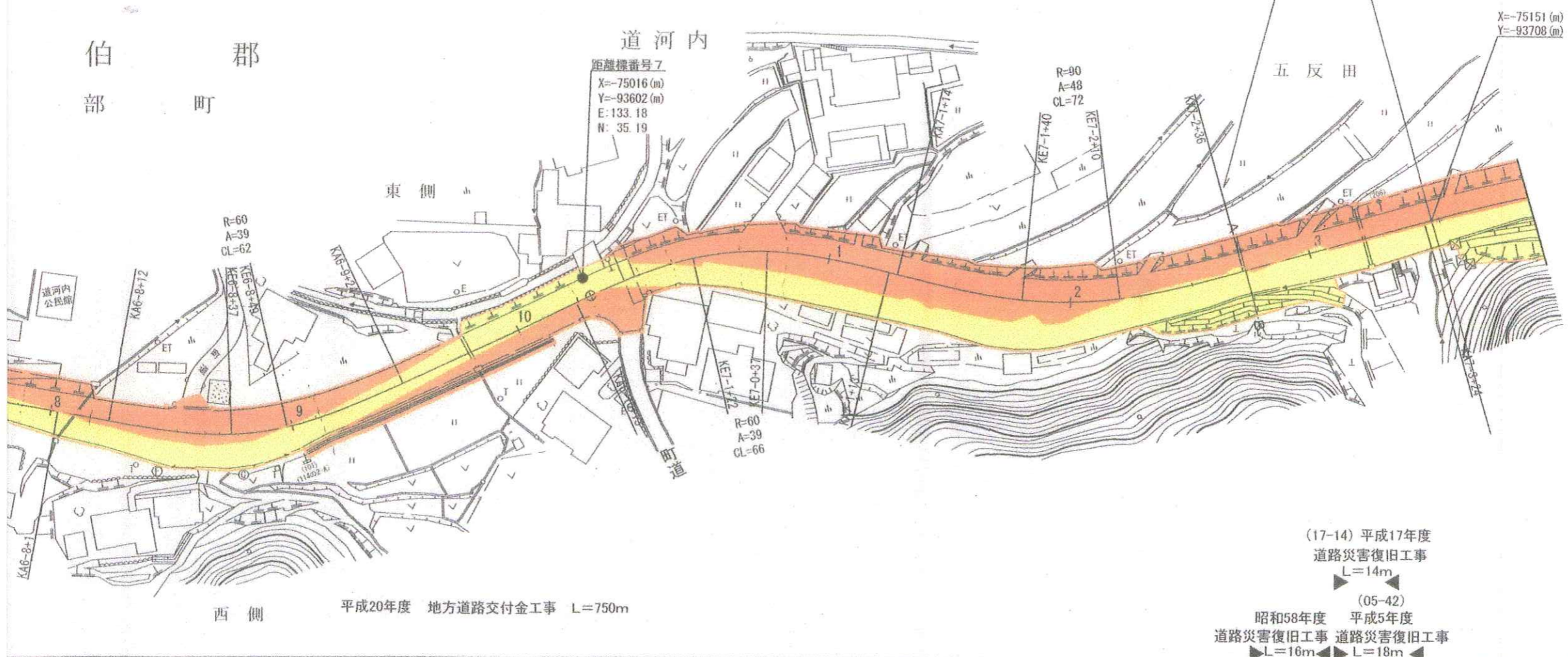
一般県道	路線名	西 伯 伯 太 線	区 間	6-3~7-3	図面番号	9-7
------	-----	-----------	-----	---------	------	-----



修正後




L=750m, W=8.0m~24.3m



W=5.5

A



この地図は、建設省国土地理院長の承認を得て、同院所管の測量標及び測量成果を使用して調製したものである。(承認番号) 昭53 中公第77号

調製年月

平成20年9月

図面縮尺

1:1000

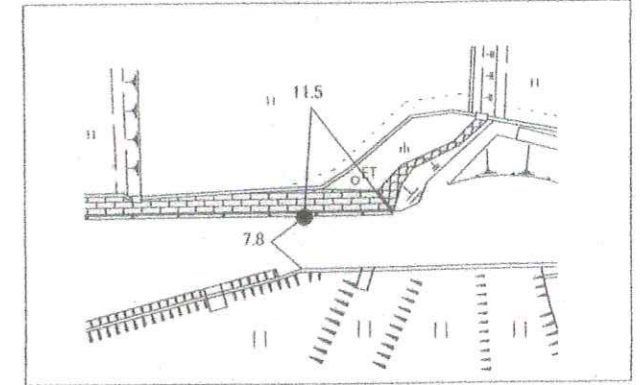
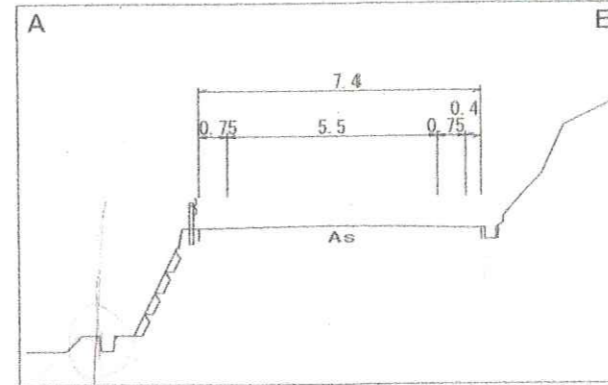
路線コード

22-104

道路種別

S=1:200

距離標番号 8



X=75151(m)
Y=93708(m)

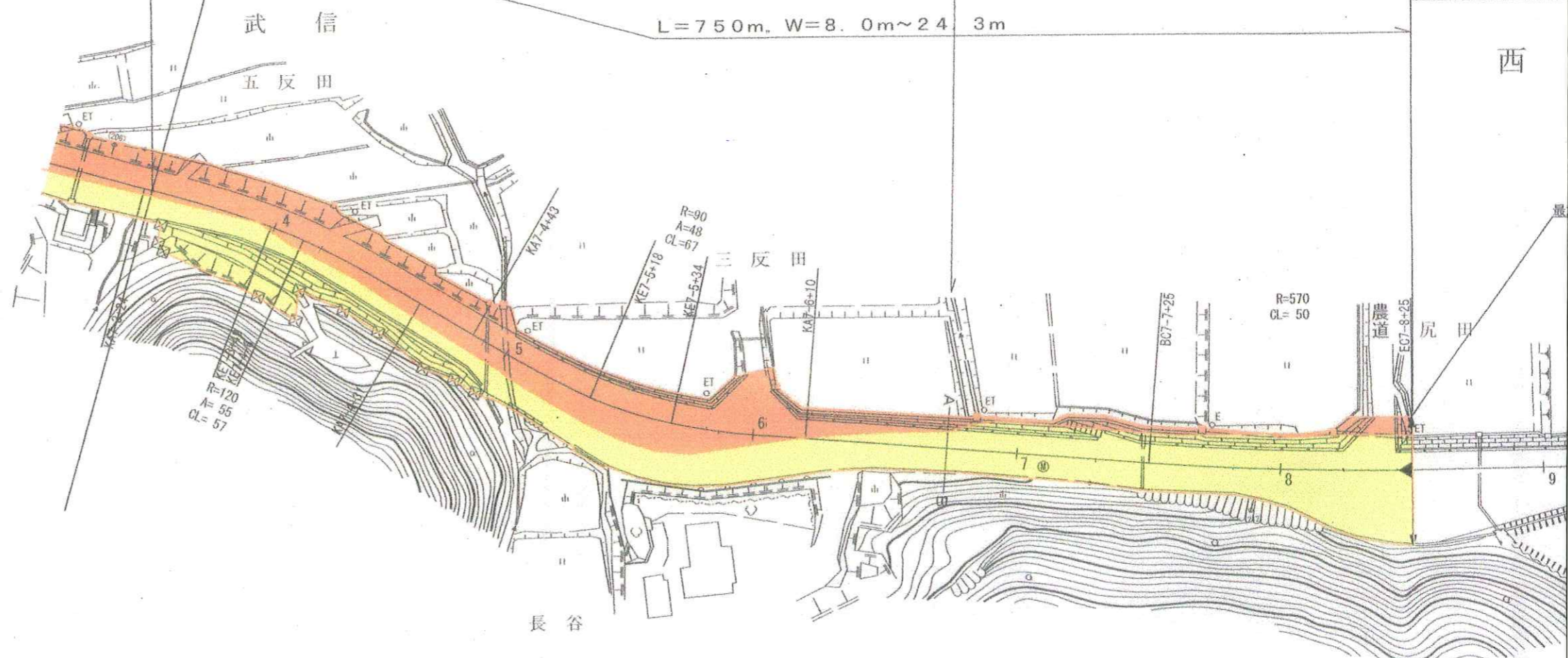
L=750m. W=8.0m~24.3m

終点 西伯郡南首

西

(有) マツモトサーバイコンサルタント

(有) パシフィック航業株式会社
広陵測量調査事務所



(03-11) 平成3年度 道路災害防除工事 L=65m

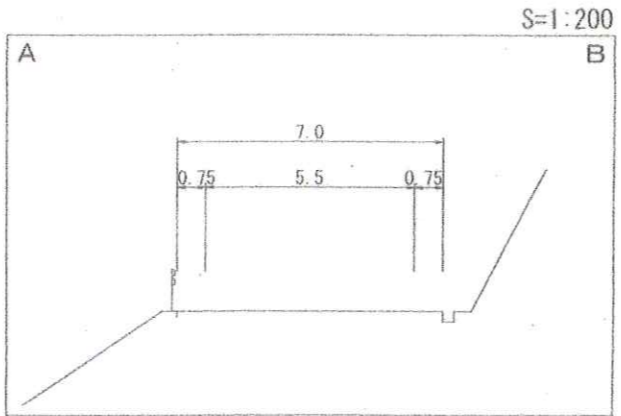
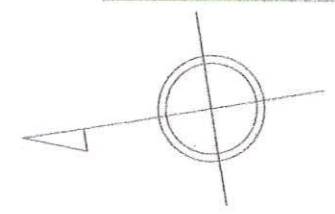
平成20年度 地方道路交付金工事 L=750m

(61-25) 昭和61年度 舗

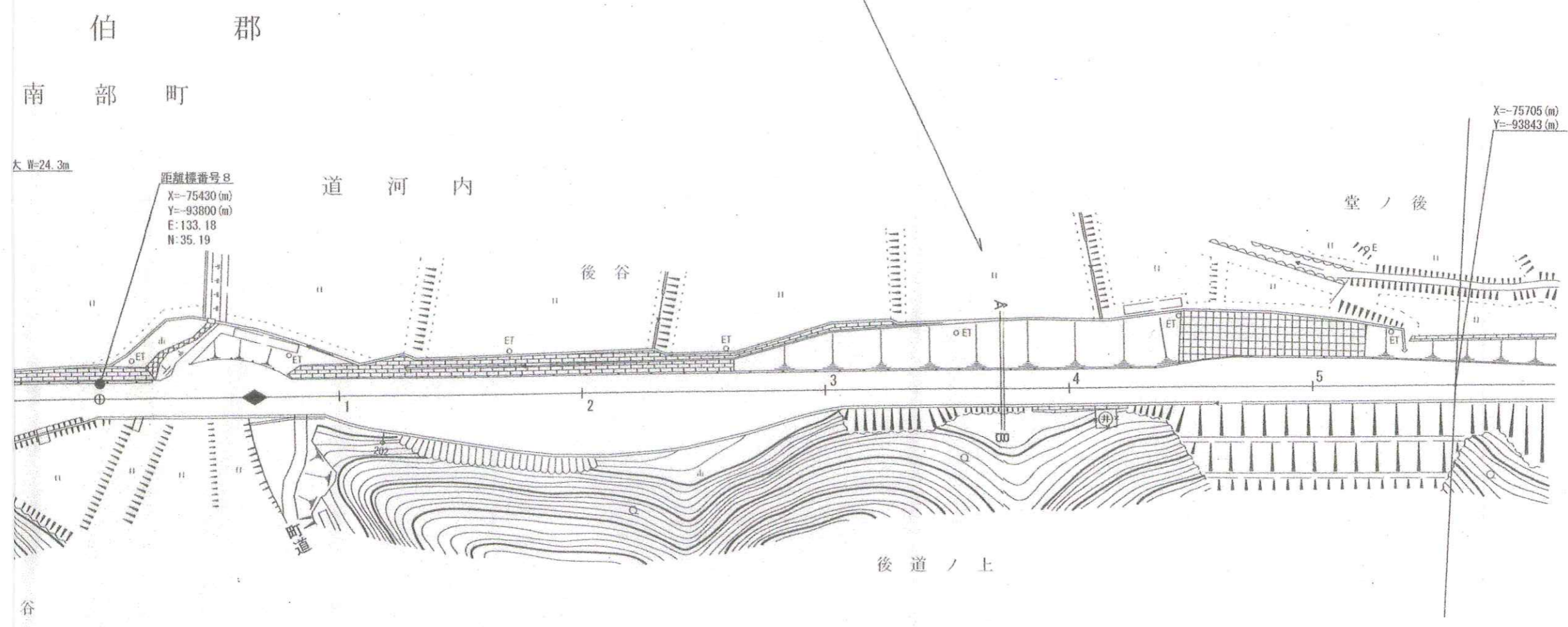
車道幅員	
路面種類	
縦断勾配	2.3% 5.0% 3.8% 5.5%
距離程	7-5 +16 96.0 7-6 +16 98.5 7-8 +6 101.9

一般県道	路線名	西 伯 伯 太 線	区 間	7-4~8-5	図面番号	9-8
------	-----	-----------	-----	---------	------	-----


修正後



町伐株字葛蒲谷1-1地先



新設工事 L=120m (62-121) 昭和62年度 道路改良工事 舗装新設工事 L=311m



この地図は、建設省国土地理院長の承認を得て、同院所管の測量標及び測量成果を使用して製したものである。(承認番号)昭53 中公第77号