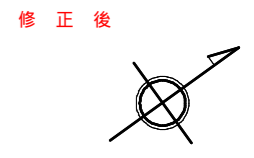
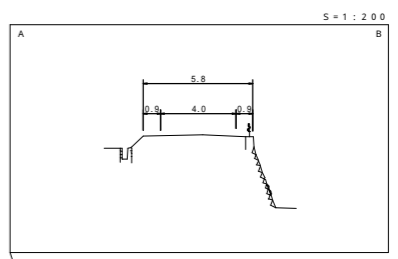
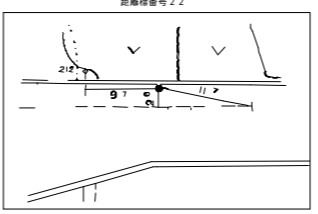
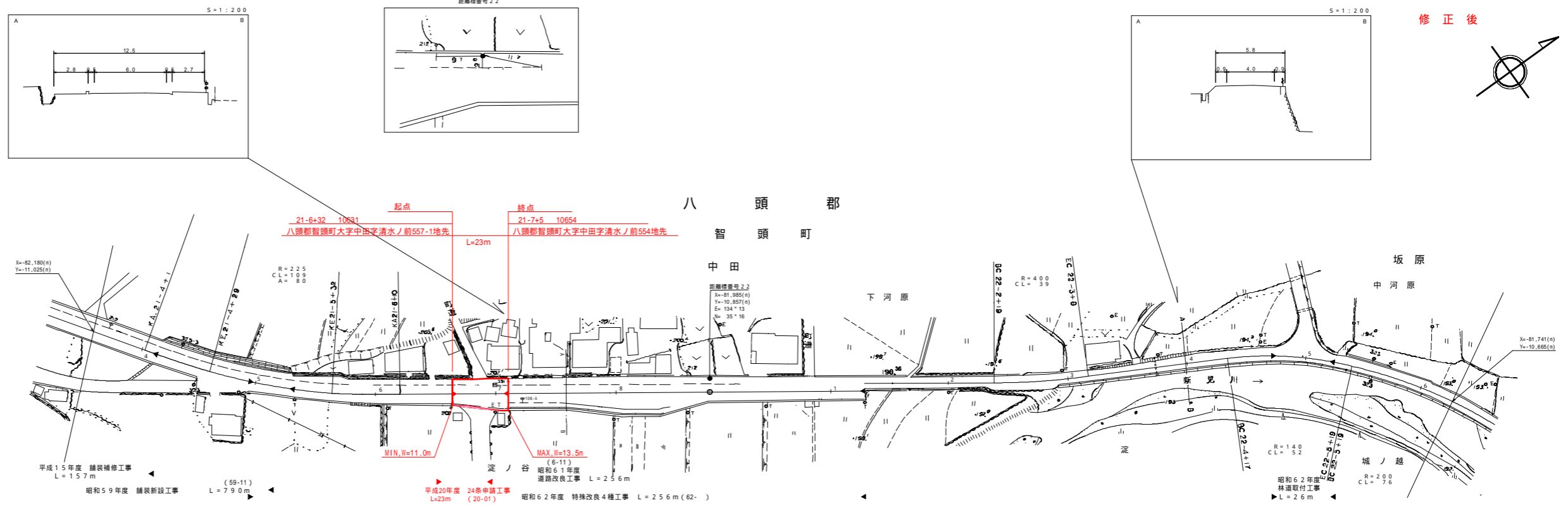


道 路 台 帳 平 面 図

鳥 取 県

調整年月	平成 21 年 3 月	図面縮尺	1 : 1000	路線コード	21 - 6	道路種別	主要地方道	路線名	津山智頭八東線	区間	21 - 4 ~ 22 - 6	図面番号	62 - 20
------	-------------	------	----------	-------	--------	------	-------	-----	---------	----	-----------------	------	---------



アイコンヤマト株式会社

車道幅員	W=5.5	21.4	21.0	W=6.0	21.1	21.1	W=4.0
路面種別							
縦断勾配							
距離程							

この図面は、建設省国土院の承認を得て、同院所定の測量標及び測量結果を基に作成したものである。(路線番号) 62-5 中田線 4-6号