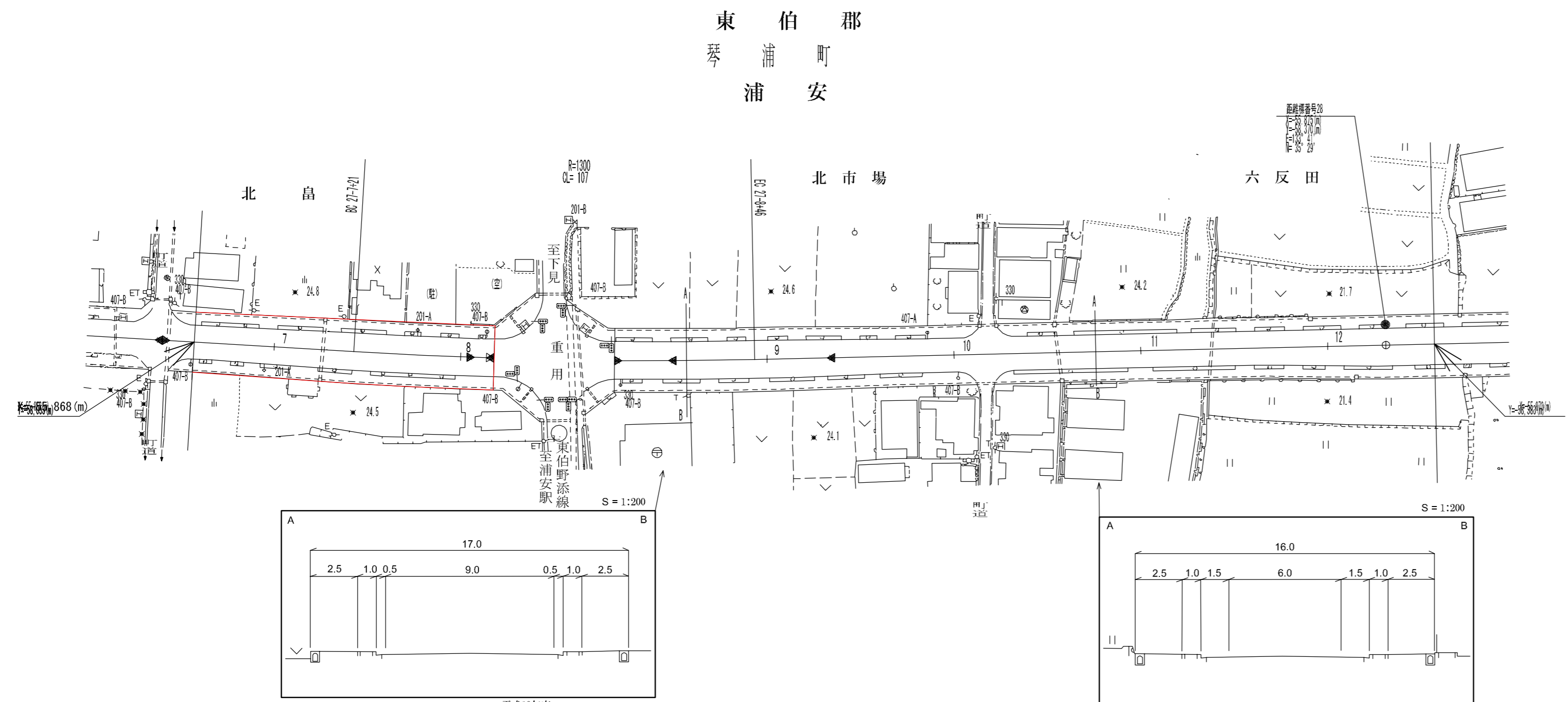
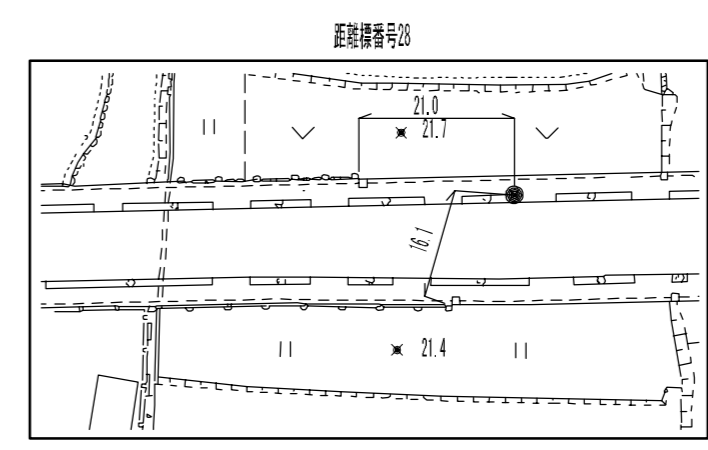



道 路 台 帳 平 面 図

鳥 取 県

調製年月	平成10年3月	図面縮尺	1:1000	路線コード	22-151	道路種別	一般県道	路線名	倉吉東伯線	区間	27-8~28-0	図面番号	28-25
------	---------	------	--------	-------	--------	------	------	-----	-------	----	-----------	------	-------

変更前



平成7年度 特殊改良一種工事 L=160m
 平成6年度 特殊改良一種工事 L= 89m
 平成10年度 緊急地方道路整備工事(雪害) L= 44m
 平成8年度 特殊改良一種工事 L= 59m
 平成9年度 特殊改良一種工事 L=829m

車道幅員	27-6 +28	W=6.0	27-8 +9	重用	27-8 +9	W=6.0	28-0 +13
路面種別	27-6 +28	A	27-8 +9	A	27-8 +9	A	28-0 +13
縦断勾配							
距離程	27-6 +28	27-8 +9	27-8 +9	27-9 +48	27-10 +48	27-1 +48	28-0 +13

大興測量調査設計株式会社