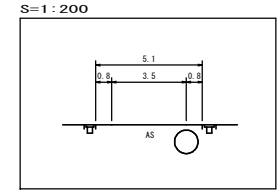
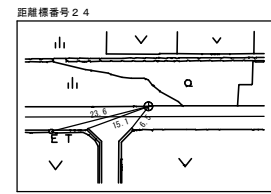
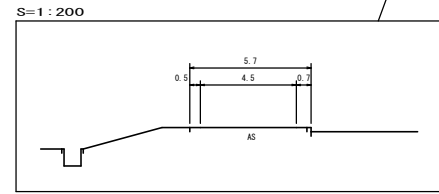
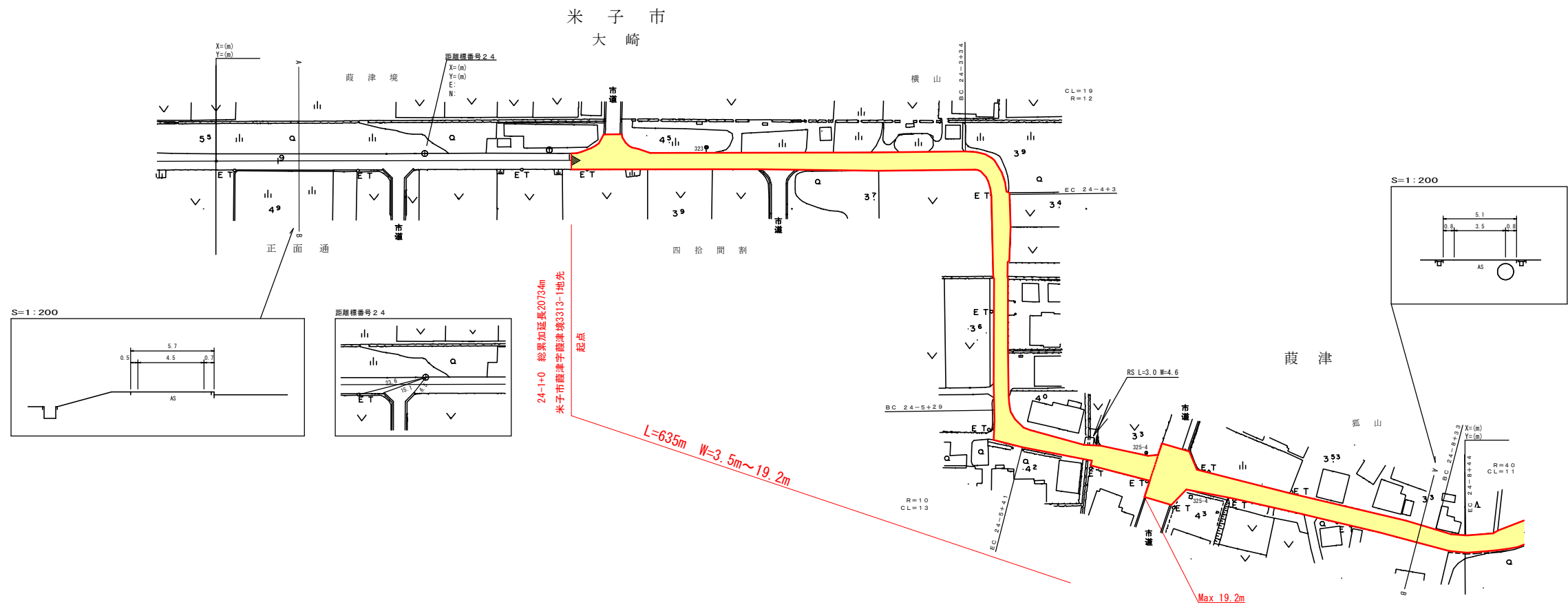


道路台帳平面図

鳥取県

調整年月 平成 22 年 3 月 図面縮尺 1 : 1,000 路線コード 22-300 道路種別 主要地方道 路線名 米子環状線 区間 23-9~24-8 図面番号 28-27

変更後



24-1+0 総業加延長2073.4m
米子市葭津字葭津第3313-1地先
起点

L=635m W=3.5m~19.2m

Max 19.2m

| | | | |
|------|----------|--------|----------|
| 車道幅員 | W=4.5 | 24-4+0 | W=3.5 |
| 路面種類 | B | | |
| 縦断勾配 | 0.4% | 0.3% | 0.1% |
| 距離程 | 23-8+3.5 | 24-3+0 | 24-8+3.7 |

株式会社
ウエーブ
コス