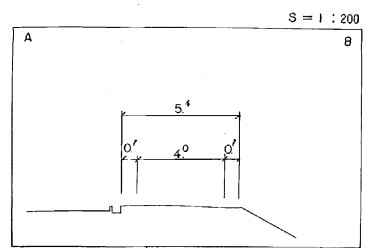
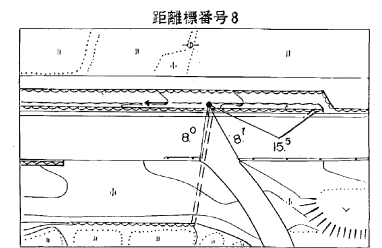
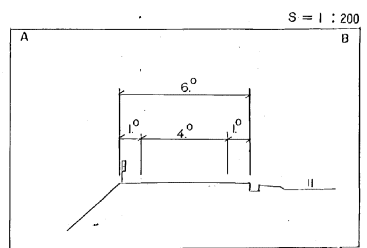
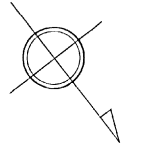


道 路 台 帳 平 面 図

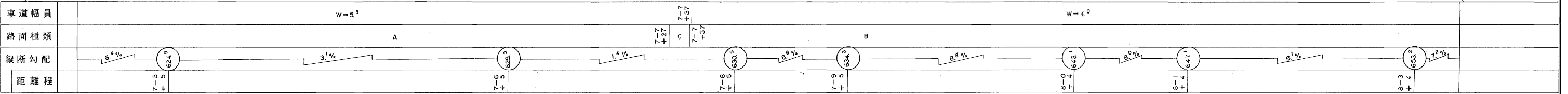
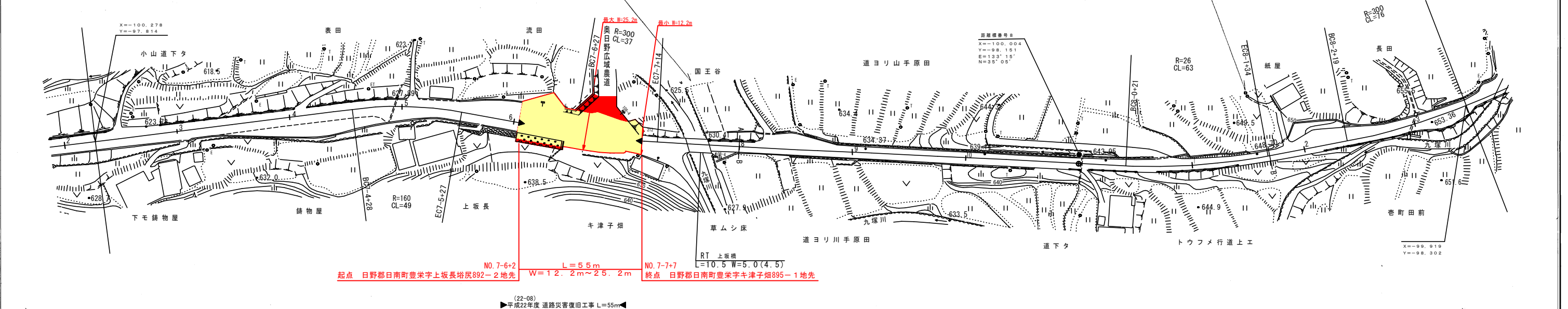
鳥 取 県

調製年月	平成23年3月	図面縮尺	1:1,000	路線コード	21-011	道路種別	主要地方道	路線名	新見多里線	区間	7-3~8-4	図面番号	23-7
------	---------	------	---------	-------	--------	------	-------	-----	-------	----	---------	------	------

修正後



日 野 郡
日 南 町
豊 栄



この図は、建設省国土院の承認を得て、同院所管の測量簿及び測量成果を使用して作成したものである。(測量簿) 昭53 中込第 17 号

株式会社 アシア航測株式会社