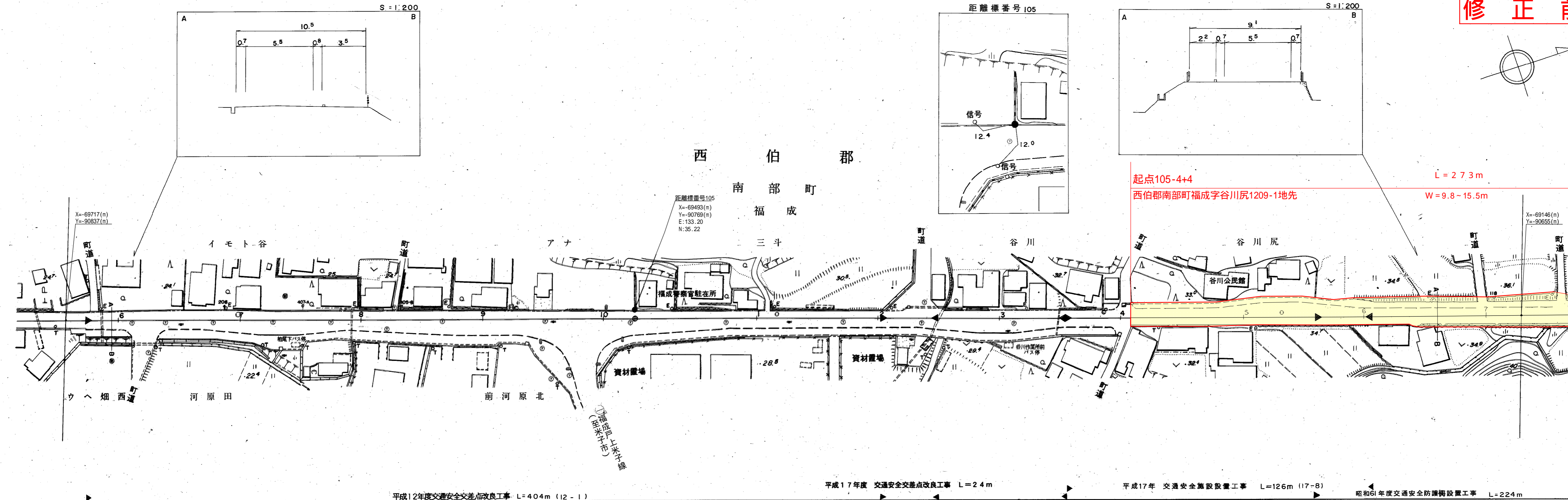
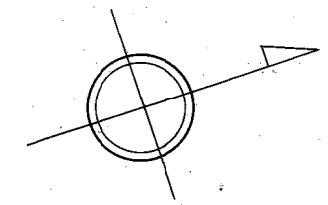


道 路 台 帳 平 面 図

鳥 取 県

調製年月 平成 18 年 3 月 図面縮尺 1 : 1000 路線コード 15 - 180 道路種別 一般国道 路線名 180 号 区間 104-6 ~ 105-7 図面番号 103-94

修正前



起点105-4+4
西伯郡南部町福成字谷川尻1209-1地先
L = 27.3 m
W = 9.8 ~ 15.5 m

有限会社 日新測量設計
江府技研 小坂測量事務所

車道幅員	W = 5.5
路面種類	A
縦断勾配	
距離程	

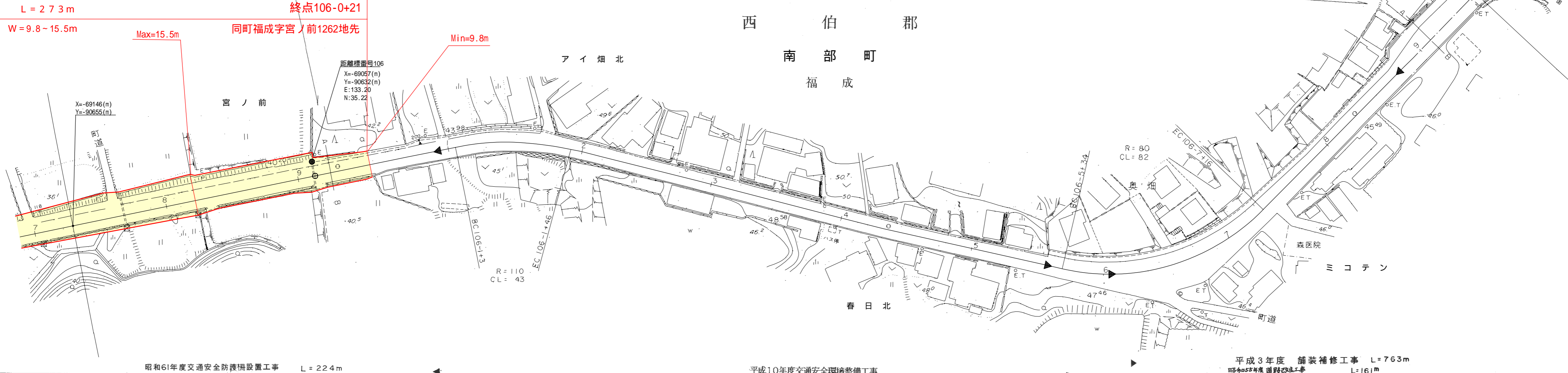
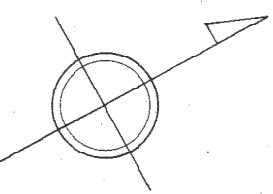
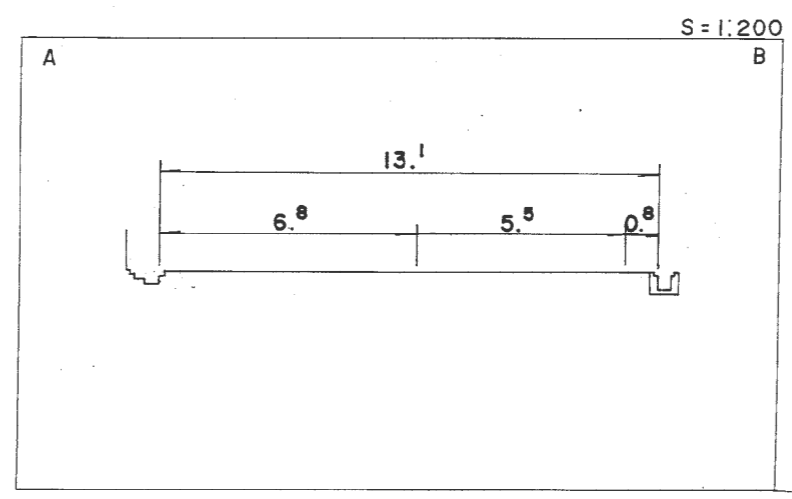
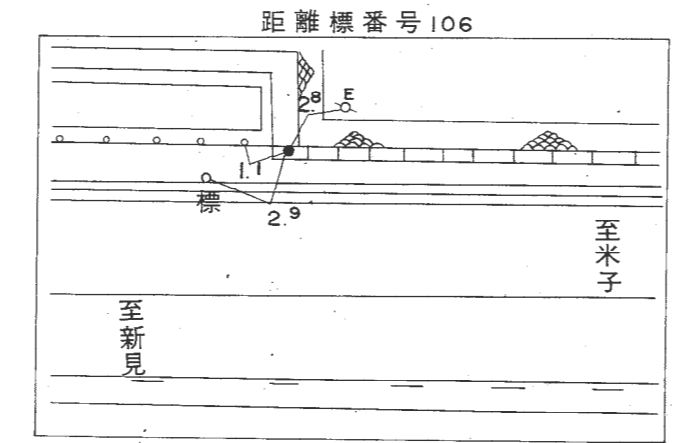
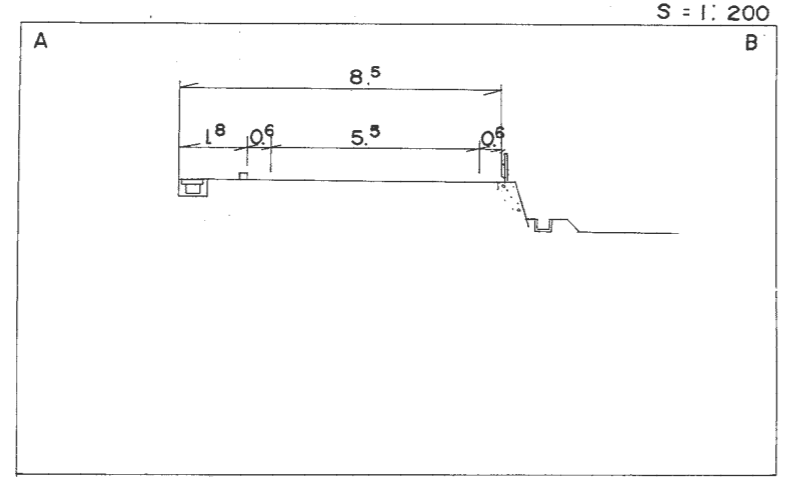
この地図は、建設省国土院院長の承認を得て、同院所管の測量標及び測量成果を使用して調製したものである。
(承認番号) 昭53. 中公第 77 号

道 路 台 帳 平 面 図

鳥 取 県

調製年月	平成 11年 3月	図面縮尺	1 : 1000	路線コード	15 - 180	道路種別	一般国道	路線名	180号	区間	105-8 ~ 106-9	図面番号	103-95
------	-----------	------	----------	-------	----------	------	------	-----	------	----	---------------	------	--------

修正前



車道幅員	昭和61年度交通安全防護柵設置工事 L=224m												平成10年度交通安全環境整備工事 W=5.5												平成3年度舗装補修工事 L=763m 昭和55年度道路改良工事 L=161m																																																																																																																																																																																																											
路面種類													W=5.5												W=6.0												W=5.5																																																																																																																																																																																															
縦断勾配	3.7%												4.7%												5.0%												4.7%												2.8%												4.8%												4.4%												1.4%												4.9%												1.2%												4.8%												1.9%												4.7%												4.1%												4.6%												0.3%												4.6%												0.4%												4.6%											
距離程	105-7+22												106-1+15												106-2+15												106-3+15												106-4+15												106-5+9												106-6+49												106-7+39												106-8+9												106-9+11																																																																																																																							

この地図は、建設省国土地理院長の承認を得て、同院所管の測量標及び測量成果を使用して調製したものである。(承認番号)昭53.中公第77号

有限会社 日新測量設計