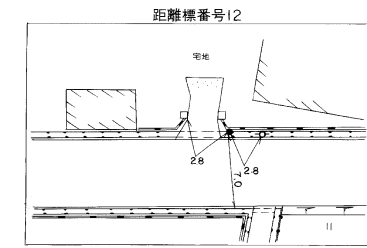
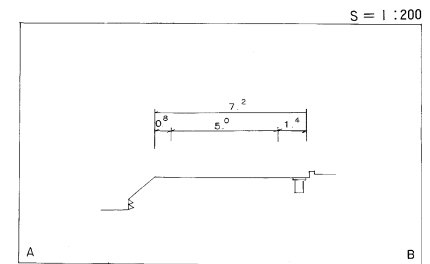
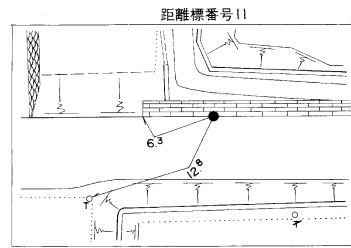


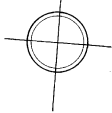
# 道 路 台 帳 平 面 図

鳥 取 県

調製年月 平成21年12月 図面縮尺 1:1,000 路線コード 22-316 道路種別 一般県道 路線名 米子岸本線 区間 10-4 ~ 12-0 図面番号 旧道-1



変更前



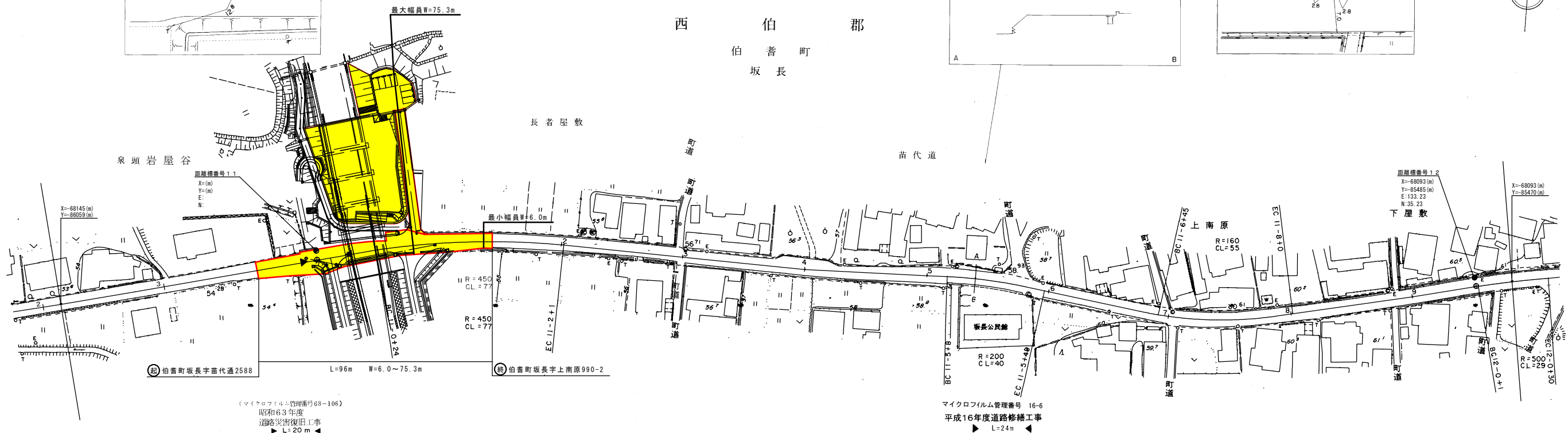
西 伯 郡  
伯 耆 町  
坂 長

長者屋敷

苗代道

泉頭岩屋谷

距離標番号12  
X=68093(m)  
Y=85485(m)  
E:133.23  
N:35.23



⑧ 伯耆町坂長字苗代通2588

L=96m W=6.0~75.3m

⑨ 伯耆町坂長字上南原990-2

(マイクロフィルム管理番号68-106)  
昭和63年度  
道路災害復旧工事  
L=20m

マイクロフィルム管理番号 16-6  
平成16年度道路修繕工事  
L=24m

車道幅員	W=4.0	W=5.0
路面種類	(21-00)平成21年度 道路改良工事 L=2241m	
縦断勾配	1.1% 1.4% 1.8% 3.0% 7.0%	
距離程	54 55 56 57 58 59 60	11-0/143 11-2/143 11-4/143 11-6/143 11-8/143 11-10/143

10-3

この図面は、建設省国土院の承認を得て、同院所管の測量データ及び測量成果を  
使用して作成したものである。(測量番号) 昭53 中公第 77 号

(株)アートスペース  
(有)イズミ設計コンサルタント  
野口技研有限公司