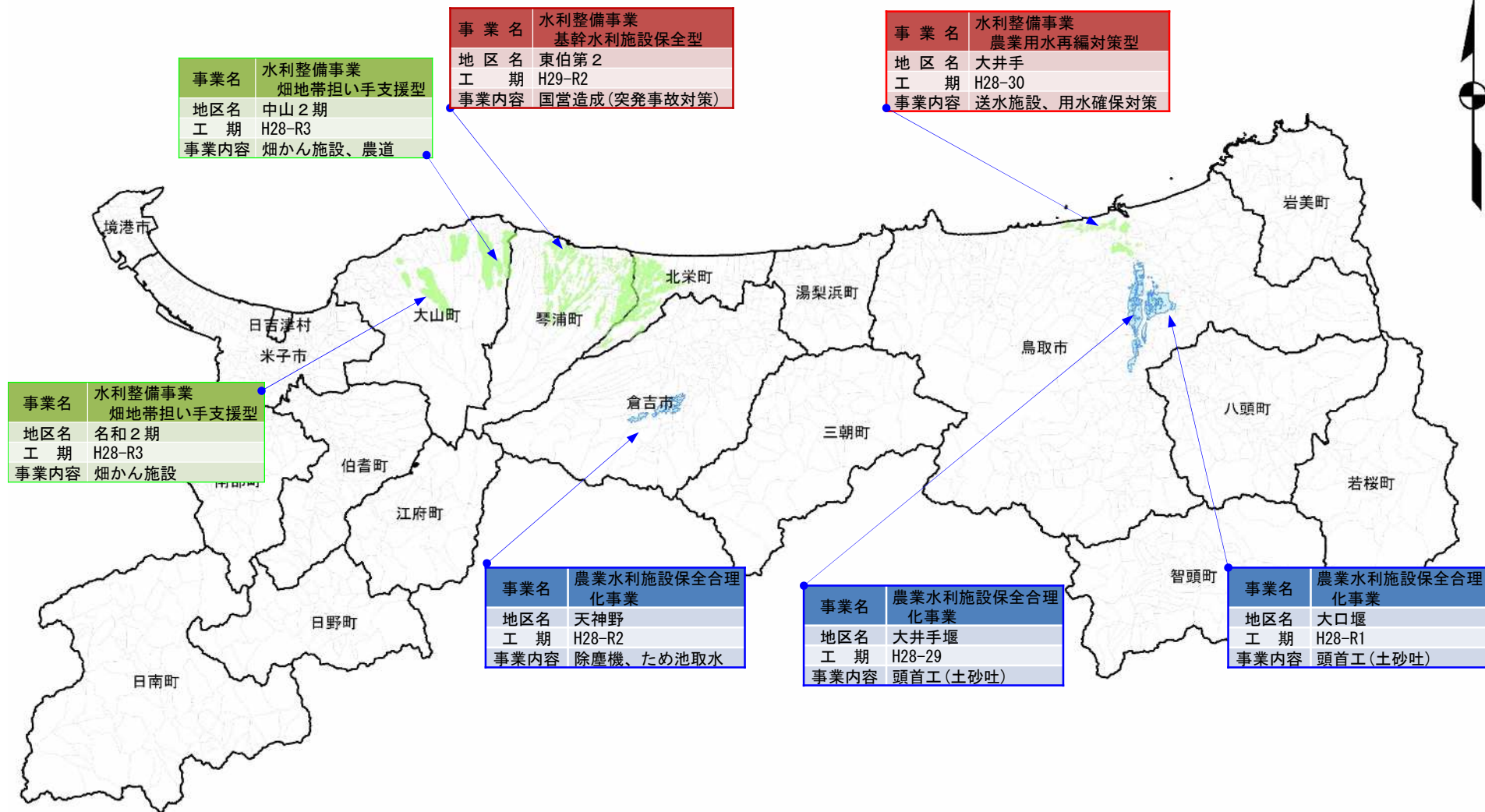


農山漁村地域整備計画事業位置図(水利整備事業)

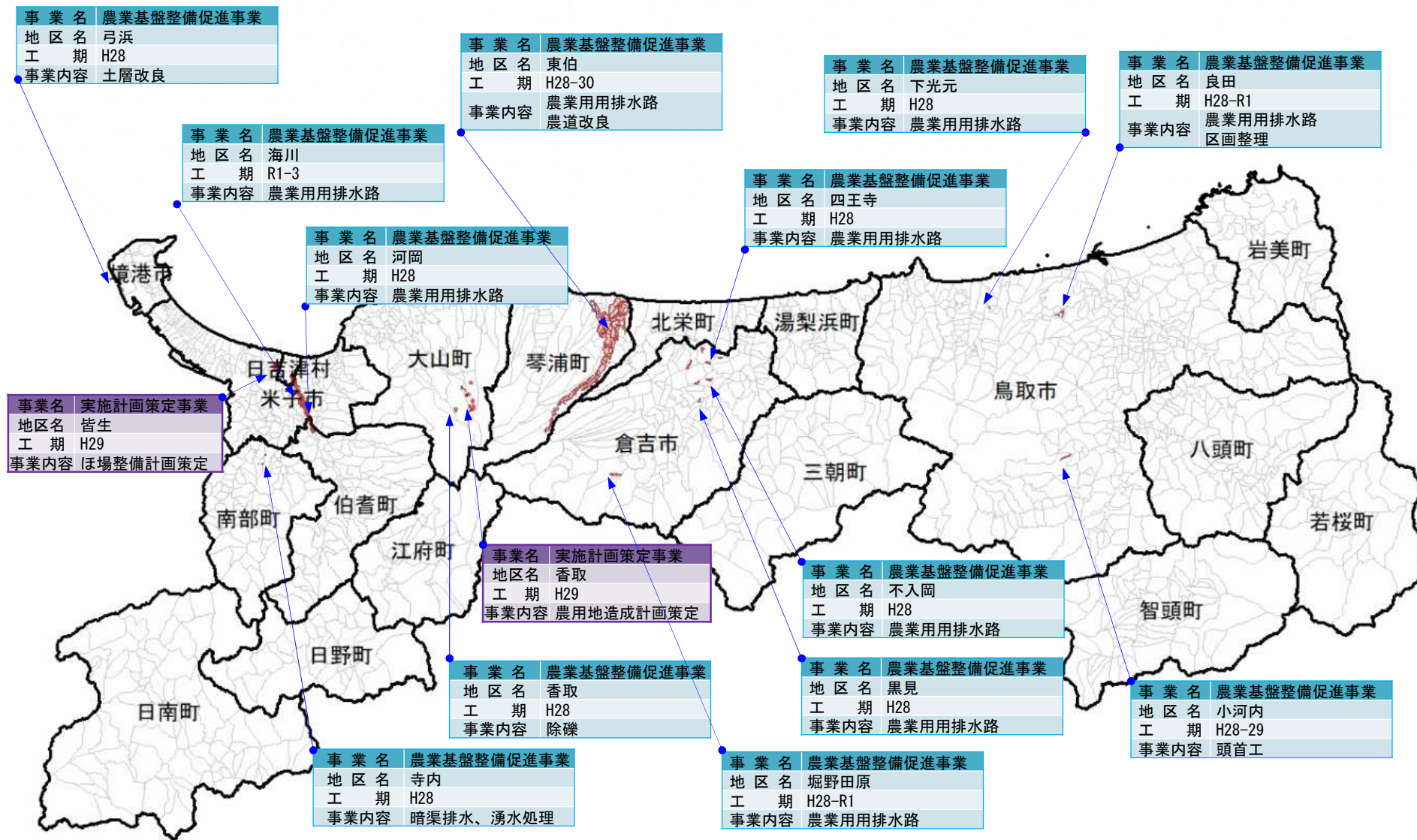
鳥取県における農業生産基盤の整備による優良農地の確保(その3)



0 5 10 20 km

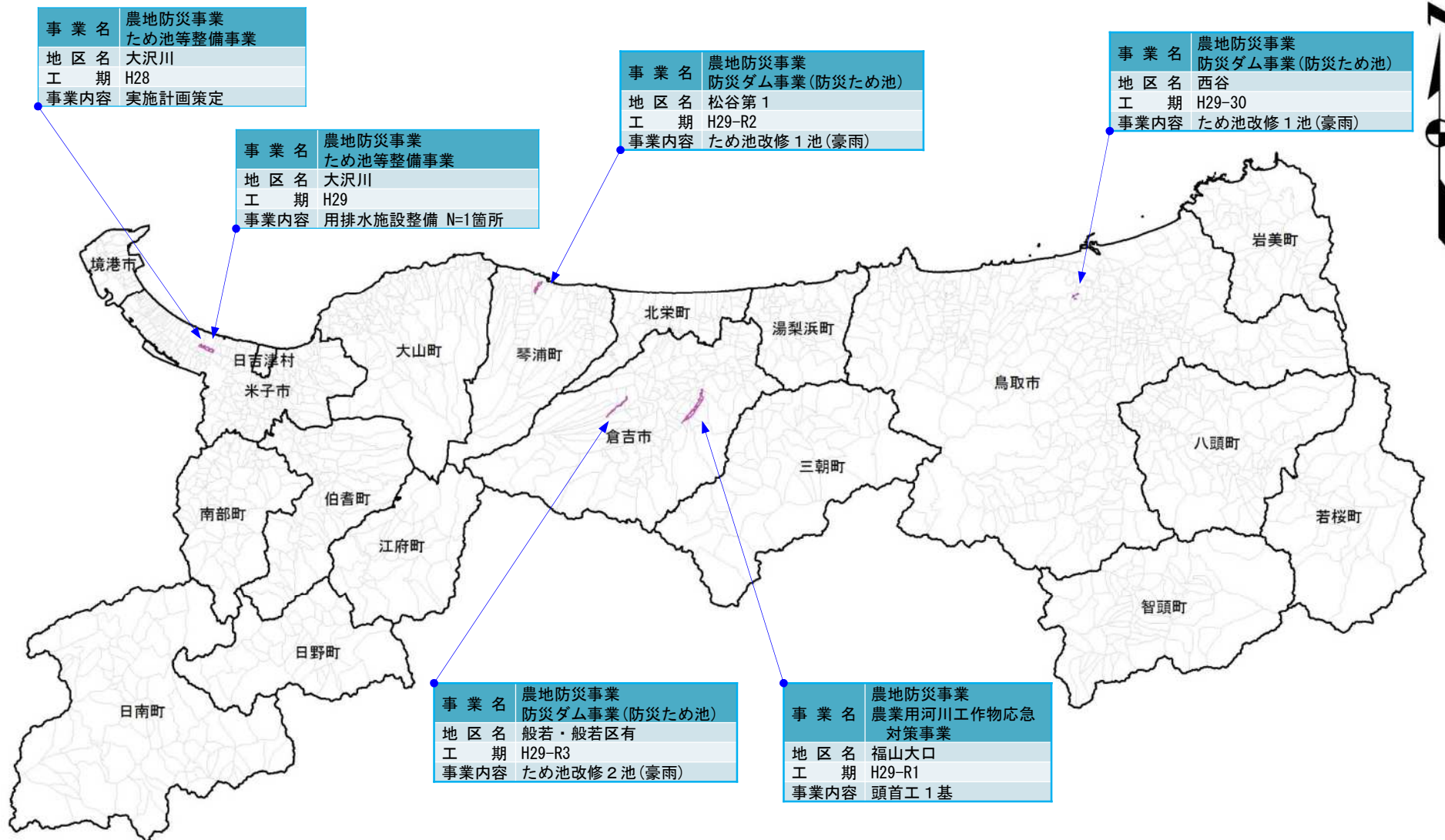
農山漁村地域整備計画事業位置図(農地整備事業)

鳥取県における農業生産基盤の整備による優良農地の確保(その3)



農山漁村地域整備計画事業位置図(農地防災事業)

鳥取県における農業生産基盤の整備による優良農地の確保(その3)



0 5 10 20 km

農山漁村地域整備計画事業位置図（点検・安全対策等）

鳥取県における農業生産基盤の整備による優良農地の確保（その3）

事業名	農地防災事業 農業用河川工作物応急対策
地区名	車尾
工期	R1-2
事業内容	取水施設撤去・充填 N=1式

事業名	農地整備事業 通作条件整備（保全対策）
地区名	名和
工期	H30
事業内容	橋梁診断 N=5箇所

事業名	農地防災事業 農業用河川工作物応急対策
地区名	宮ノ下・大杓
工期	H30-R3
事業内容	頭首工撤去 N=2箇所

