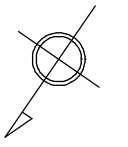
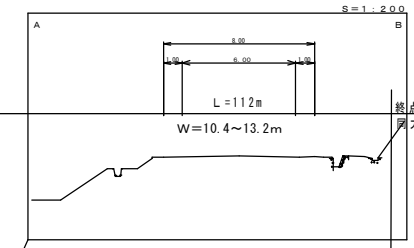
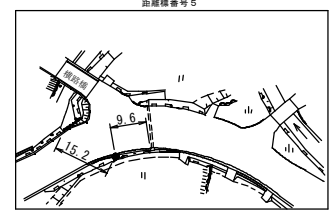
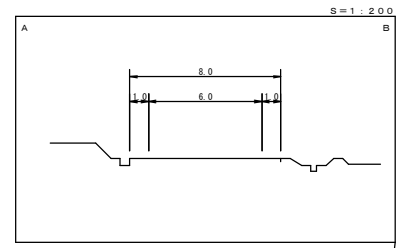
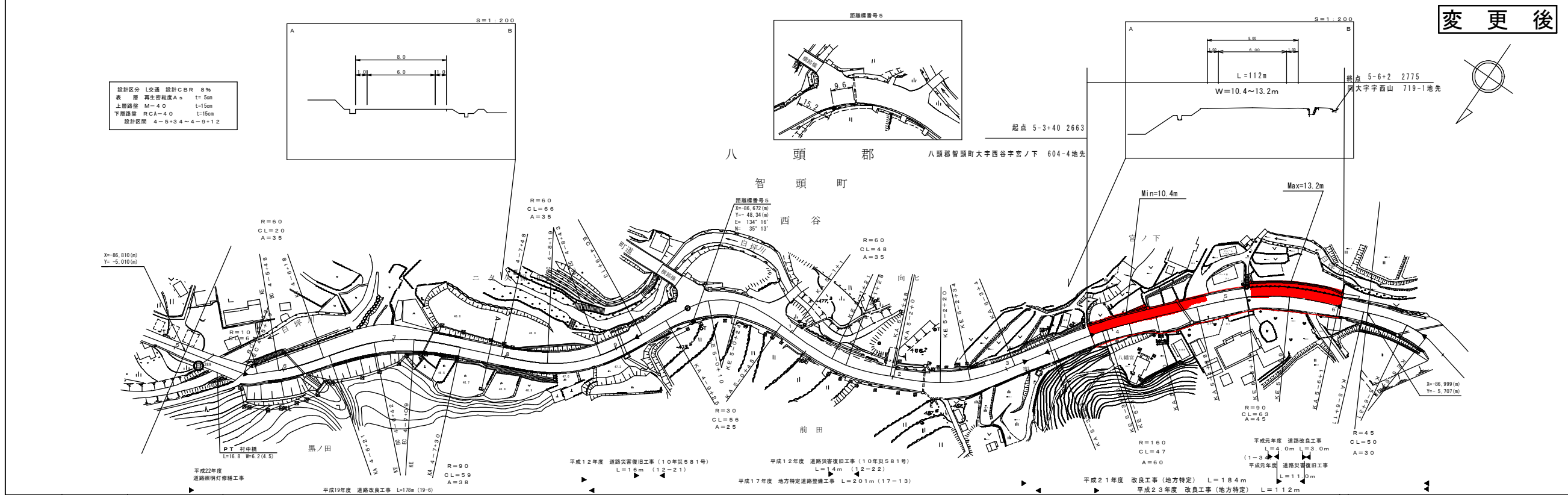


道 路 台 帳 平 面 図

鳥 取 県

調整年月 平成24年3月 図面縮尺 1:1000 路線コード 21-07 道路種別 主要地方道 路線名 智頭勝田線 区間 4-6~5-6 図面番号 9-5

変更後



アサヒコンサルタント株式会社

車道幅員	W=4.5	W=6.0	W=6.0	W=6.0	W=6.0	W=6.0	W=6.0
路面種類	B	C	A	A	A	A	A
縦断勾配	5.5%	7.3%	9.5%	10.5%	10.5%	5.5%	
距離程	1.4	1.4	4.2	1.7	1.7	1.7	1.7

この図面は、建設省国土院の承認を経て、関係者の同意を得て印刷されたものである。(建設省) 昭和三十二年四月