

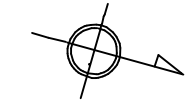
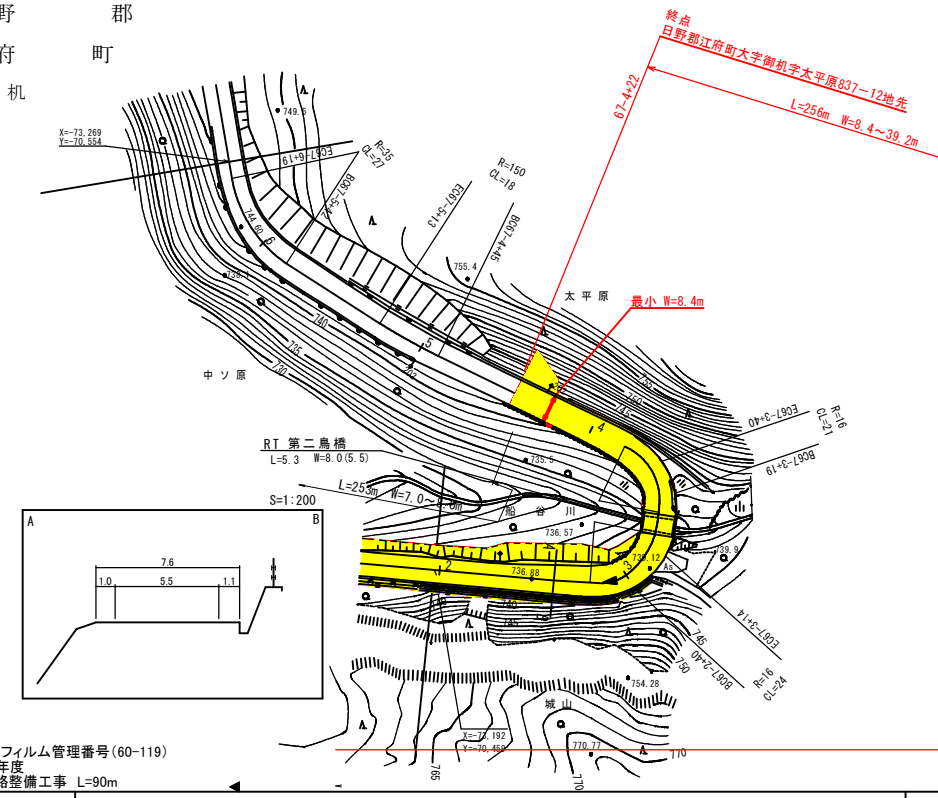
道路台帳平面図

鳥取県

調製年月	平成 21年 3月	図面縮尺	1:1,000	路線コード	21-045	道路種別	一般県道	路線名	倉吉江府溝口線	区間	67-2~67-6	図面番号	90-61
------	-----------	------	---------	-------	--------	------	------	-----	---------	----	-----------	------	-------

日野郡
江府町
御机

変更前



マイクロフィルム管理番号(60-119)
昭和60年度
緊急道路整備工事 L=90m

車道幅員	W=5.5
路面種類	A
縦断勾配	4.0%
距離程	0.7+2.1 736.4

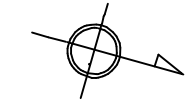
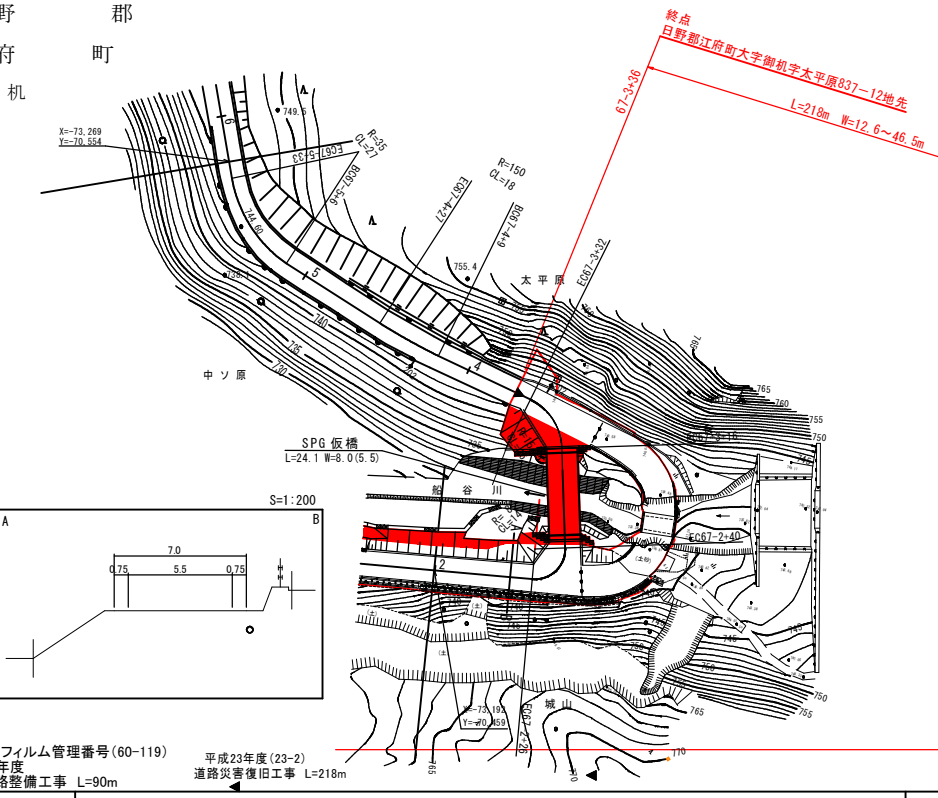
道路台帳平面図

鳥取県

調製年月	平成 24年 3月	図面縮尺	1:1,000	路線コード	21-045	道路種別	一般県道	路線名	倉吉江府溝口線	区間	67-2~67-6	図面番号	90-61
------	-----------	------	---------	-------	--------	------	------	-----	---------	----	-----------	------	-------

日野郡
江府町
御机

変更後



設計区分	A交通	設計CBR	12%
表層	再生密粒度アスコン	t	4cm
基層	M-30	t	7cm
下層路盤	Rc-30	t	10cm
設計区間	67-2+0 ~ 67-3+36		
施工年度	平成 23年度		

マイクロフィルム管理番号(60-119)
昭和60年度
緊急道路整備工事 L=90m
平成23年度(23-2)
道路災害復旧工事 L=218m

車道幅員	W=5.5
路面種類	A
縦断勾配	11.1% 8.0% 4.0%
距離程	0.7+2.1 737.7 738.0 741.3

(有)江府技研コンサルタント
井川測量有限公司

(有)江府技研コンサルタント
井川測量有限公司