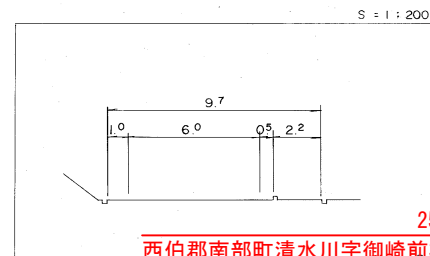
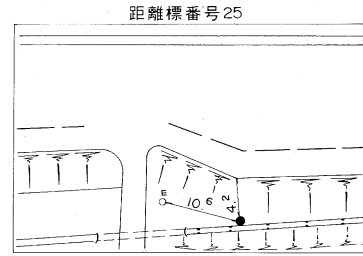
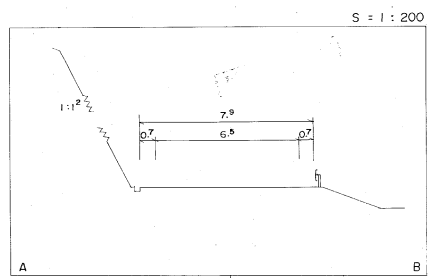


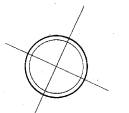
道 路 台 帳 平 面 図

鳥 取 県

調製年月 昭和 62年 3月 図面縮尺 1 : 1000 路線コード 21 - 001 道路種別 主要地方道 路線名 溝 口 伯 太 線 区 間 24 - 3 ~ 25 - 4 図面番号 33-24

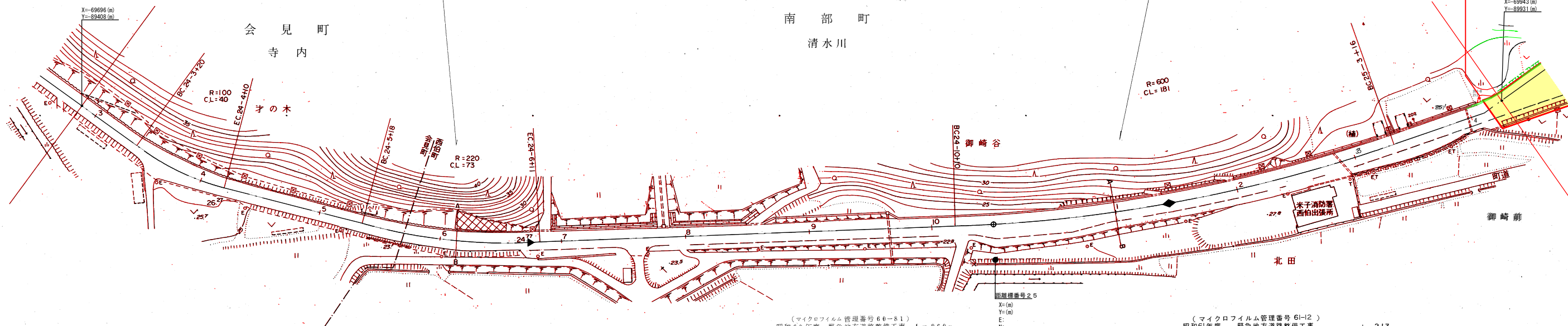


修正前



25-4+8 起点 L=74m Min=5.6m~Max=41.3m
西伯郡南部町清水川字御崎前382-1 地先

西 伯 郡
南 部 町
清 水 川



(マイクロフィルム管理番号 60-81) 昭和60年度 緊急地方道路整備工事 L=260m
(マイクロフィルム管理番号 61-12) 昭和61年度 緊急地方道路整備工事 L=213m

車道幅員	W=6.0	W=6.5	W=6.0
路面種別	B		
縦断勾配	1.9%	1.1%	0.1%
距離程	24+2 +46 27.2	24+4 +46 25.6	24+6 +46 24.6

有限会社 日新測量設計事務所