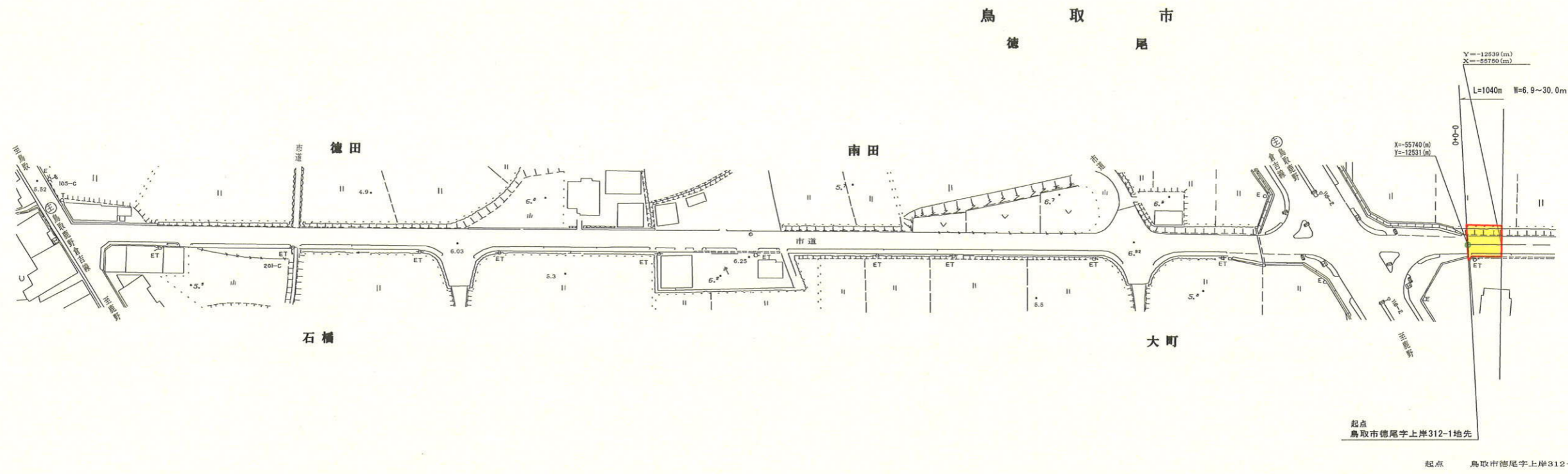


道 路 台 帳 平 面 図

鳥 取 県

| | | | | | | | | | | | | | |
|------|---------|------|--------|-------|-------|------|-------|-----|---------|----|-----|------|------|
| 調製年月 | 平成6年12月 | 図面縮尺 | 1:1000 | 路線コード | 21-49 | 道路種別 | 主要地方道 | 路線名 | 鳥取河原用瀬線 | 区間 | 0-0 | 図面番号 | 54-1 |
|------|---------|------|--------|-------|-------|------|-------|-----|---------|----|-----|------|------|

修正前



| | | | |
|------|--|-----|--------|
| 車道幅員 | | 0+0 | W=5.0° |
| 路面種類 | | 7.0 | 0% |
| 縦断勾配 | | 0+0 | |
| 距離程 | | | |

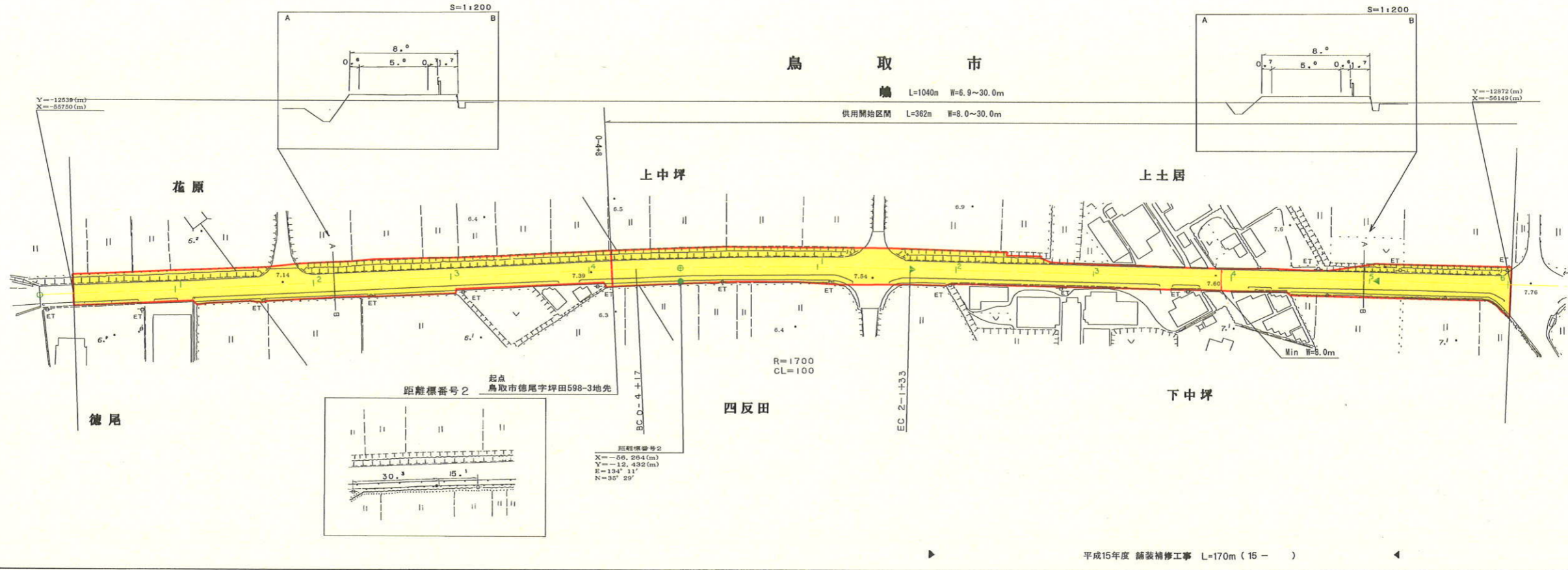
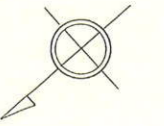
この地図は、建設省国土地理院長の承認を得て、同院所管の測量機及び測量成果を使用して調製したものである。
(承認番号) 昭53、中公第77号

道 路 台 帳 平 面 図

鳥 取 県

調製年月 平成 16 年 3 月 図面縮尺 1 : 1000 路線コード 21 - 49 道路種別 主要地方道 路線名 鳥取河原用瀬線 区間 0 - 1 ~ 2 - 6 図面番号 54 - 2

修正前



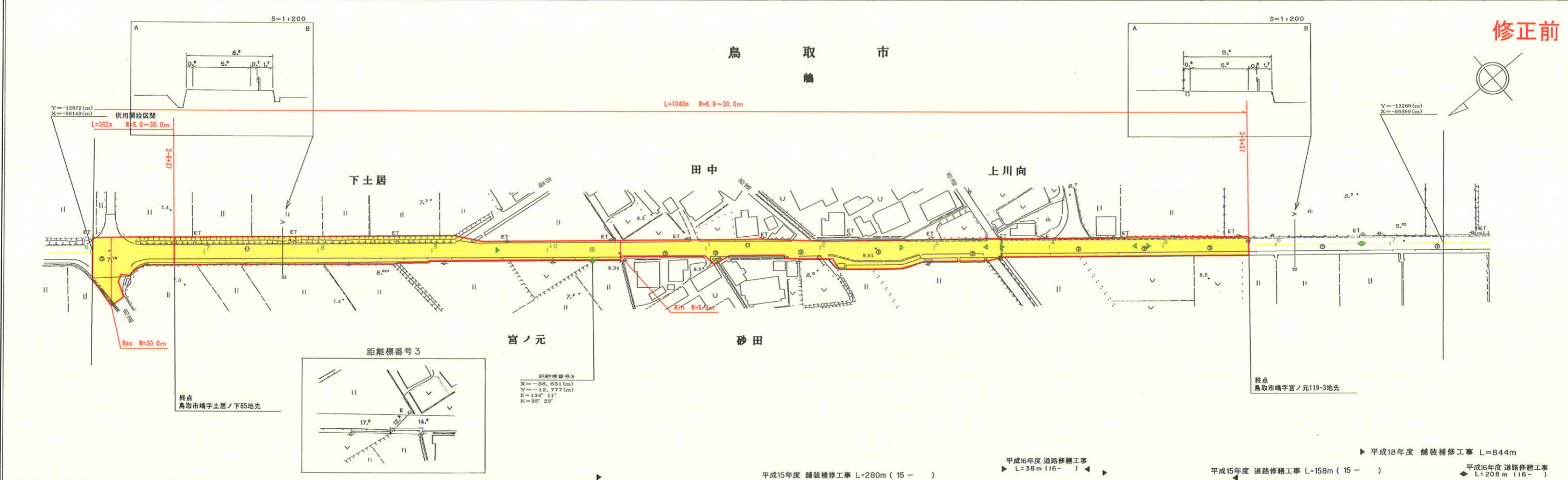
| | |
|------|-------|
| 車道幅員 | W=5.0 |
| 路面種類 | A |
| 縦断勾配 | |
| 距離程 | |

この地図は、建設省国土地理院長の承認を得て、同院所管の測量簿及び測量成果を使用して調製したものである。(承認番号) 昭53、中交第77号

道 路 台 帳 平 面 図

鳥 取 県

調製年月 平成 19 年 3 月 図面縮尺 1 : 1000 路線コード 21 - 49 道路種別 主要地方道 路線名 鳥取河原用瀬線 区間 2-7 ~ 3-7 図面番号 54-3



修正前

| | | |
|------|------|-------|
| 車道幅員 | | W=5.0 |
| 路面種類 | | A |
| 縦断勾配 | 0.2% | |
| 距離程 | | |

株式会社開発コンサルタント

この地図は、建設省国土院院長の承認を得て、同院所管の測量簿及び測量成果を使用して調製したものである。(承認番号) 昭53、中公第77号