



1 調査後全景(西から)



2 調査後全景(俯瞰：上が北)



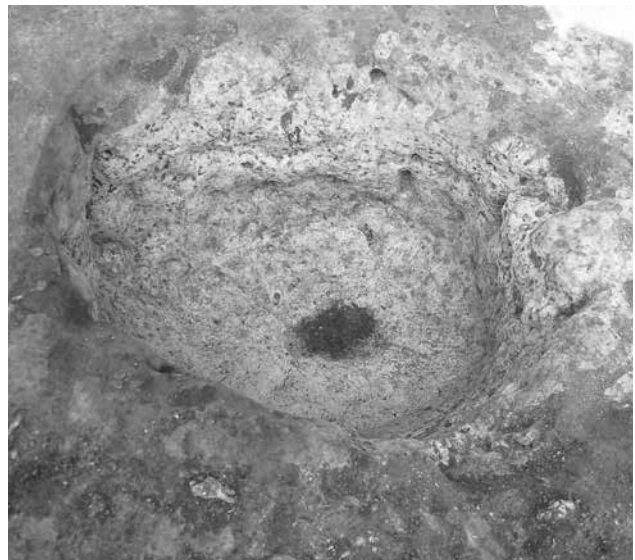
1 SK9土層断面(南から)



2 SK9完掘状況(南から)



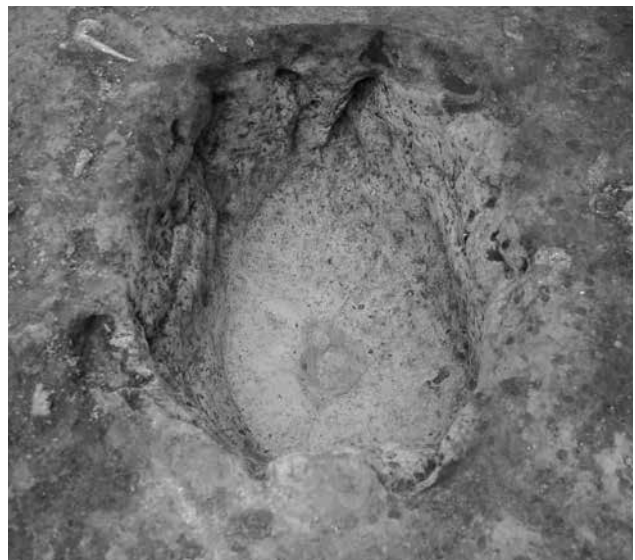
3 SK10土層断面(南から)




4 SK10底面ピット検出状況(南から)



5 SK10底面ピット半裁状況(南から)



6 SK10完掘状況(東から)



1 SK11土層断面(北東から)



2 SK11完掘状況(東から)



3 SK12土層断面(西から)



4 SK12完掘状況(南西から)

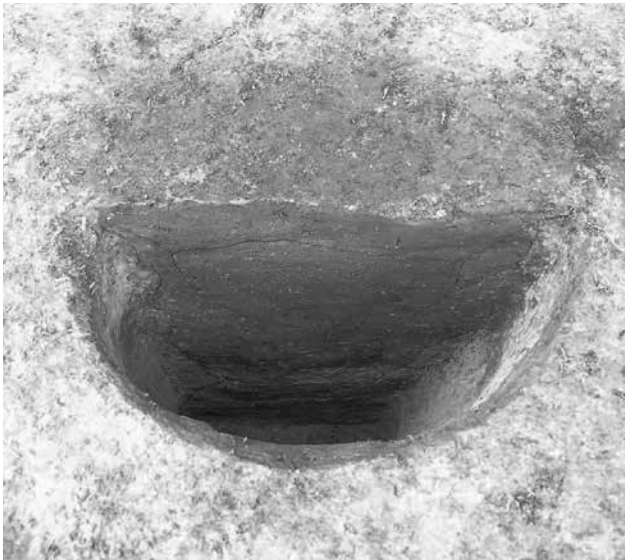


5 SK13土層断面(北東から)



6 SK13完掘状況(東から)





1 SK14土層断面(北から)



2 SK14完掘状況(北から)



3 SK15土層断面(東から)



4 SK15完掘状況(東から)




5 SK16土層断面(北から)



6 SK16完掘状況(北から)


1 SI1・SI5検出状況  
(南東から)



2 SI5土層断面(東から)



3 SI5土層断面(南から)





1 SI5床面検出状況(南東から)



2 SI5土器出土状況(北から)



3 SI5P4検出および土器出土状況(北東から)




4 SI1P1・SI5P9完掘状況(東から)



5 SI5P7・8検出状況(北から)





1 SI1 遺物出土状況(東から)



2 SI1・SI5完掘状況(南から)



1 SI 1 土層断面(北から)



2 SI 1 溝検出状況(北西から)



3 SI 1 土器出土状況①(北から)





1 SI 1 土器出土状況②(東から)



2 SI 1 土器出土状況③(東から)



3 SI 1 被熱面 1 検出状況(北から)



4 SI 1 P 8 土器出土状況(北から)



5 SI 1 P 25 土層断面および土器出土状況(西から)



6 SI 1 P 15 土層断面(南から)



1 SI2遺物出土状況(南から)



2 SI2完掘状況(南から)