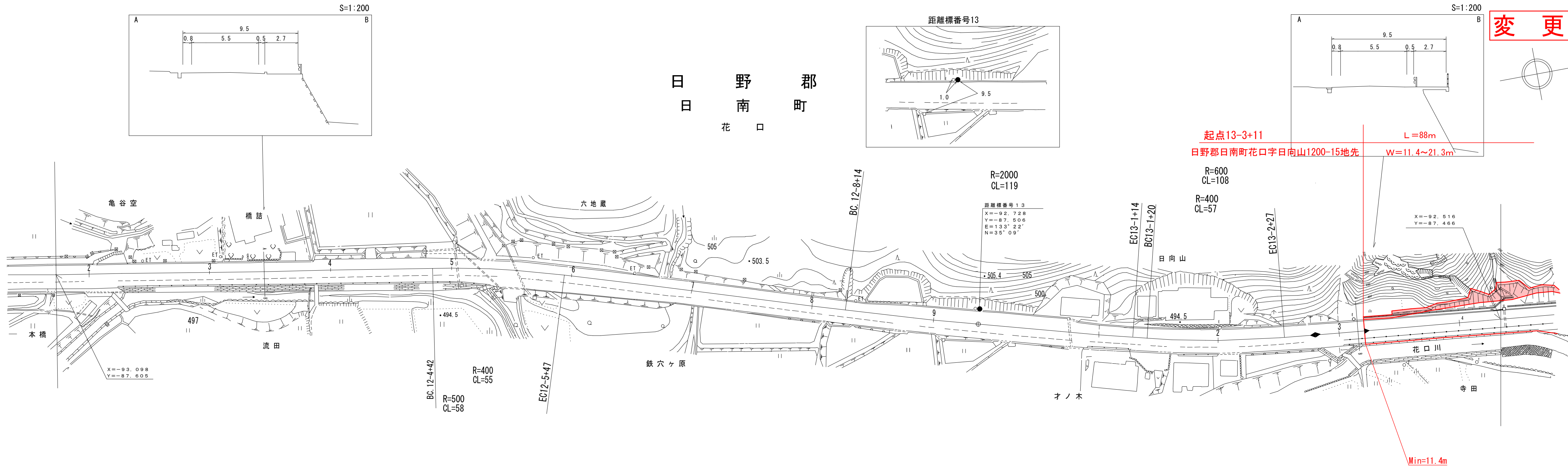


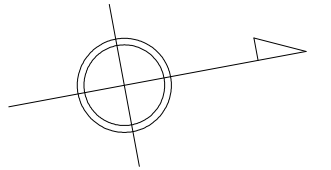
道 路 台 帳 平 面 図

鳥 取 県

調整年月	平成 25 年 3 月	図面縮尺	1:1,000	路線コード	22-210	道路種別	一般県道	路線名	上石見黒坂停車場線	区間	12-1~13-4	図面番号	21-11
------	-------------	------	---------	-------	--------	------	------	-----	-----------	----	-----------	------	-------



変更後



昭和57年度 道路改良工事 L=38m

マイクロフィルム管理番号(6-47)

平成6年度 緊急地方道路整備工事(維持) L=888m

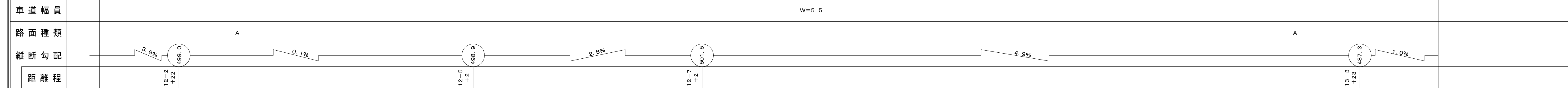
昭和60年度 舗装新設工事 L=1276m

昭和59年度 特殊改良工事 L=356m

平成24年度 災害防除工事(交付金防災) L=88m

昭和58年度 特殊改良1種工事 L=143m

W=5.5



アサヒコンサルタンツ株式会社

「この地図は、建設省国土地理院長の承認を得て、同院所管の測量標及び測量成果を(承認番号)昭53 中公第 77 号」